



**КОМИТЕТ ПО ОХРАНЕ ОБЪЕКТОВ КУЛЬТУРНОГО НАСЛЕДИЯ
КУРСКОЙ ОБЛАСТИ**

П Р И К А З

от 18.09.2023

г. Курск

№ 05.3-08/600

**Об утверждении границ и режима использования территории
объекта культурного наследия регионального значения
«Церковь Николаевская», 1793 г., расположенного по адресу:
Курская область, Железногорский район, слобода Михайловка**

В соответствии с Федеральным законом от 25 июня 2002 г. № 73-ФЗ «Об объектах культурного наследия (памятниках истории и культуры) народов Российской Федерации», Законом Курской области от 29 декабря 2005 г. № 120-ЗКО «Об объектах культурного наследия Курской области», пунктом 3.10 Положения о комитете по охране объектов культурного наследия Курской области, утвержденного постановлением Губернатора Курской области от 15.09.2020 № 274-пг, ПРИКАЗЫВАЮ:

1. Утвердить:

границы территории объекта культурного наследия регионального значения «Церковь Николаевская», 1793 г., расположенного по адресу: Курская область, Железногорский район, слобода Михайловка, согласно приложению № 1 к настоящему приказу;

режим использования территории объекта культурного наследия регионального значения «Церковь Николаевская», 1793 г., расположенного по адресу: Курская область, Железногорский район, слобода Михайловка, согласно приложению № 2 к настоящему приказу.

2. Контроль за исполнением настоящего приказа возложить на начальника управления разрешительной документации и учета объектов культурного наследия комитета по охране объектов культурного наследия Курской области А.И. Куткову.

Председатель комитета

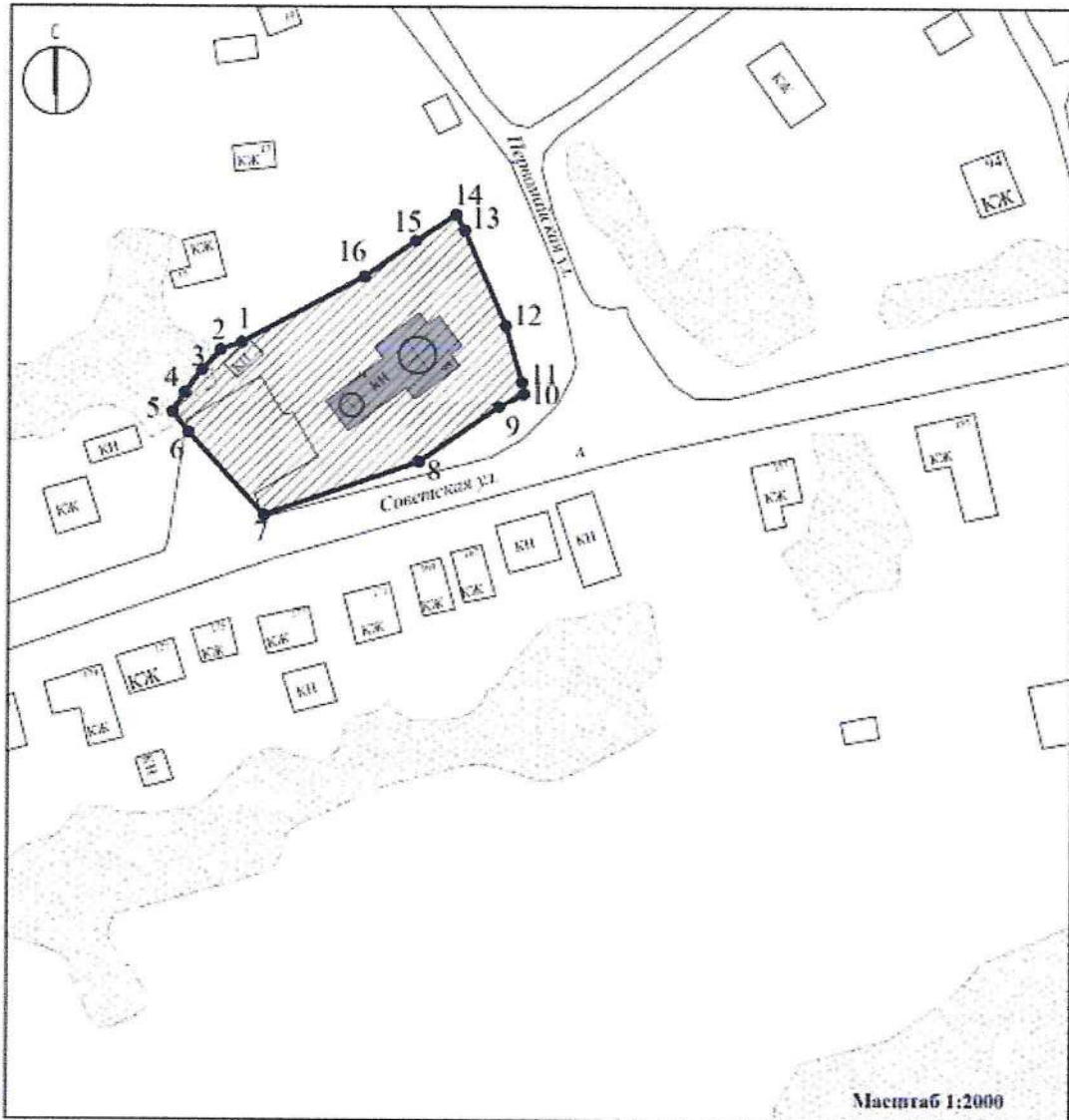
И.А. Мусьял

Приложение № 1
к приказу комитета по охране
объектов культурного наследия
Курской области
от 18.09.2023 № 05,3-08/600




**Границы территории объекта культурного наследия
регионального значения «Церковь Николаевская»,
1793 г., расположенного по адресу: Курская область,
Железногорский район, слобода Михайловка**

Прохождение границы		Описание прохождения границы
от точки	до точки	
1	2	На юго-запад – 5,18 м;
2	3	На юго-запад – 6,17 м;
3	4	На юго-запад – 6,62 м;
4	5	На юго-запад – 5,36 м;
5	6	На юго-восток – 5,92 м;
6	7	На юго-восток – 25,45 м;
7	8	На северо-восток – 37,21 м;
8	9	На северо-восток – 22 м;
9	10	На северо-восток – 6,36 м;
10	11	На северо-запад – 2,7 м;
11	12	На северо-запад – 13,48 м;
12	13	На северо-запад – 23,53 м;
13	14	На северо-запад – 3,97 м;
14	15	На юго-запад – 10,78 м;
15	16	На юго-запад – 14,03 м;
16	1	На юго-запад в исходную точку – 31,5 м.

**Карта (схема) границ территории объекта культурного наследия
регионального значения «Церковь Николаевская»,
1793 г., расположенного по адресу: Курская область,
Железнодорожный район, слобода Михайловка**



Используемые условные знаки и обозначения:

-  - объект культурного наследия регионального значения
-  - границы территории объекта культурного наследия
-  - обозначение характерной (поворотной) точки

Приложение к границам территории объекта культурного наследия регионального значения «Церковь Николаевская», 1793 г., расположенного по адресу: Курская область, Железногорский район, слобода Михайловка

Координаты характерных (поворотных) точек к карте (схеме) границ территории объекта культурного наследия регионального значения «Церковь Николаевская», 1793 г., расположенного по адресу: Курская область, Железногорский район, слобода Михайловка

Сведения о местоположении границ объекта			
Координаты характерных (поворотных) точек в системе координат МСК-46, зона 1			
Метод определения координат – метод спутниковых геодезических измерений (определений)			
Средняя квадратическая погрешность положения характерной точки (Mt), м = 0,10			
Сведения о характерных точках границ объекта			
Обозначение характерных точек границ	Координаты, м		Описание обозначения точки на местности (при наличии)
	X	Y	
1	475903,08	1242502,23	—
2	475901,38	1242497,34	—
3	475896,84	1242493,16	—
4	475891,49	1242489,26	—
5	475886,93	1242486,44	—
6	475882,30	1242490,13	—
7	475863,53	1242507,32	—
8	475875,80	1242542,45	—
9	475888,32	1242560,54	—
10	475891,32	1242566,15	—
11	475893,99	1242565,72	—
12	475906,95	1242562,03	—
13	475928,47	1242552,51	—
14	475931,91	1242550,52	—
15	475926,09	1242541,45	—
16	475918,09	1242529,92	—
1	475903,08	1242502,23	—

Приложение № 2
к приказу комитета по охране
объектов культурного наследия
Курской области
от 18.09.2023 № 05.3-08/600

**Режим
использования территории объекта культурного наследия
регионального значения «Церковь Николаевская»,
1793 г., расположенного по адресу: Курская область,
Железногорский район, слобода Михайловка**

На территории объекта культурного наследия регионального значения «Церковь Николаевская», 1793 г., расположенного по адресу: Курская область, Железногорский район, слобода Михайловка

разрешается:

проведение работ по сохранению объекта культурного наследия или его отдельных элементов;

проведение работ по озеленению и благоустройству территории, производимых, в том числе с применением методов реставрации, направленных на формирование наиболее близкого к историческому восприятию объекта культурного наследия;

прокладка, реконструкция, ремонт дорог и элементов их обустройства, а также подземных инженерных коммуникаций и сооружений, не нарушающих целостность объекта культурного наследия и не создающих угрозы его повреждения, разрушения или уничтожения, угрозы пожара;

ведение хозяйственной деятельности, не противоречащей требованиям обеспечения сохранности объекта культурного наследия и позволяющей обеспечить функционирование объекта культурного наследия в современных условиях;

доступность объекта культурного наследия в целях его экспонирования, сохранения его традиционного визуального восприятия;

реализация мер пожарной и экологической безопасности;

запрещается:

строительство объектов капитального строительства;

хозяйственная деятельность, ведущая к разрушению, искажению внешнего облика объекта культурного наследия, нарушающая его целостность и создающая угрозу его повреждения, разрушения или уничтожения;

искажение характеристик историко-культурного ландшафта, композиционно связанного с объектом культурного наследия;

установка на фасадах, крыше объекта культурного наследия кондиционеров, телеантенн, тарелок спутниковой связи, а также других средств технического обеспечения;

прокладка наземных и воздушных инженерных коммуникаций, кроме временных, необходимых для проведения работ по сохранению объекта культурного наследия;

размещение любых рекламных конструкций на объекте культурного наследия и его территории;

создание разрушающих вибрационных нагрузок динамическим воздействием на грунты в зоне их взаимодействия с объектом культурного наследия;

размещение временных построек, не связанных с проведением работ по сохранению объекта культурного наследия.