



**КОМИТЕТ ПО ОХРАНЕ ОБЪЕКТОВ КУЛЬТУРНОГО НАСЛЕДИЯ  
КУРСКОЙ ОБЛАСТИ**

**П Р И К А З**

от 18.09.2023

№ 05.3-08/610

г. Курск

**Об утверждении границ и режима использования территории  
объекта культурного наследия регионального значения  
«Церковь Троицкая», 1843 г., расположенного по адресу:  
Курская область, Курский район, с. 1-е Винниково, д. 60**

В соответствии с Федеральным законом от 25 июня 2002 г. № 73-ФЗ «Об объектах культурного наследия (памятниках истории и культуры) народов Российской Федерации», Законом Курской области от 29 декабря 2005 г. № 120-ЗКО «Об объектах культурного наследия Курской области», пунктом 3.10 Положения о комитете по охране объектов культурного наследия Курской области, утвержденного постановлением Губернатора Курской области от 15.09.2020 № 274-пг, ПРИКАЗЫВАЮ:

1. Утвердить:

границы территории объекта культурного наследия регионального значения «Церковь Троицкая», 1843 г., расположенного по адресу: Курская область, Курский район, с. 1-е Винниково, д. 60, согласно приложению № 1 к настоящему приказу;

режим использования территории объекта культурного наследия регионального значения «Церковь Троицкая», 1843 г., расположенного по адресу: Курская область, Курский район, с. 1-е Винниково, д. 60, согласно приложению № 2 к настоящему приказу.

2. Контроль за исполнением настоящего приказа возложить на начальника управления разрешительной документации и учета объектов культурного наследия комитета по охране объектов культурного наследия Курской области А.И. Куткову.

Председатель комитета

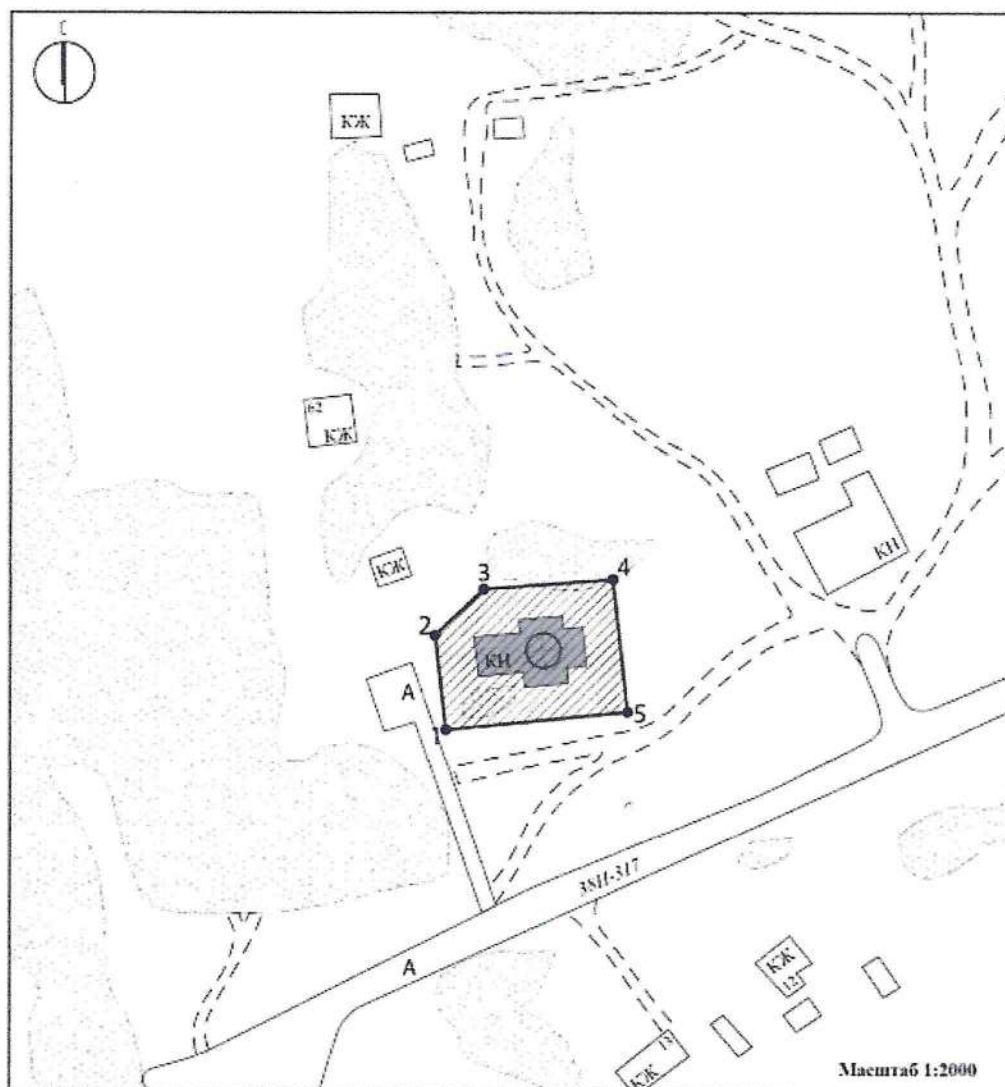
И.А. Мусьял

Приложение № 1  
к приказу комитета по охране  
объектов культурного наследия  
Курской области  
от 18.09.2023 № 05.3-08/610




**Границы территории объекта культурного наследия  
регионального значения «Церковь Троицкая», 1843 г.,  
расположенного по адресу: Курская область,  
Курский район, с. 1-е Винниково, д. 60**

Прохождение границы		Описание прохождения границы
от точки	до точки	
1	2	На северо-запад – 23,51 м;
2	3	На северо-восток – 16,58 м;
3	4	На северо-восток – 32,03 м;
4	5	На юго-восток – 33,04 м;
5	1	На юго-запад в исходную точку – 45,23 м.

**Карта (схема) границ территории объекта культурного наследия  
регионального значения «Церковь Троицкая», 1843 г.,  
расположенного по адресу: Курская область,  
Курский район, с. 1-е Винниково, д. 60**



**Используемые условные знаки и обозначения:**

-  - объект культурного наследия
-  - границы территории объекта культурного наследия
-  1 - обозначение характерной (поворотной) точки

Приложение к границам территории объекта культурного наследия регионального значения «Церковь Троицкая», 1843 г., расположенного по адресу: Курская область, Курский район, с. 1-е Винниково, д. 60

**Координаты характерных (поворотных) точек к карте (схеме) границ территории объекта культурного наследия регионального значения «Церковь Троицкая», 1843 г., расположенного по адресу: Курская область, Курский район, с. 1-е Винниково, д. 60**

Сведения о местоположении границ объекта			
Координаты характерных (поворотных) точек в системе координат МСК-46, зона 1			
Метод определения координат – метод спутниковых геодезических измерений (определений)			
Средняя квадратическая погрешность положения характерной точки (Mt), м = 0,10			
Сведения о характерных точках границ объекта			
Обозначение характерных точек границ	Координаты, м		Описание обозначения точки на местности (при наличии)
	X	Y	
1	430573,19	1318614,76	—
2	430596,55	1318612,10	—
3	430608,01	1318624,08	—
4	430610,45	1318656,01	—
5	430577,63	1318659,78	—
1	430573,19	1318614,76	—

Приложение № 2

к приказу комитета по охране  
объектов культурного наследия  
Курской области

от 18.09.2023 № 05.3-08/610

**Режим  
использования территории объекта культурного наследия  
регионального значения «Церковь Троицкая», 1843 г.,  
расположенного по адресу: Курская область,  
Курский район, с. 1-е Винниково, д. 60**

На территории объекта культурного наследия регионального значения «Церковь Троицкая», 1843 г., расположенного по адресу: Курская область, Курский район, с. 1-е Винниково, д. 60

**разрешается:**

проведение работ по сохранению объекта культурного наследия или его отдельных элементов;

проведение работ по озеленению и благоустройству территории, производимых, в том числе с применением методов реставрации, направленных на формирование наиболее близкого к историческому восприятию объекта культурного наследия;

прокладка, реконструкция, ремонт дорог и элементов их обустройства, а также подземных инженерных коммуникаций и сооружений, не нарушающих целостность объекта культурного наследия и не создающих угрозы его повреждения, разрушения или уничтожения, угрозы пожара;

ведение хозяйственной деятельности, не противоречащей требованиям обеспечения сохранности объекта культурного наследия и позволяющей обеспечить функционирование объекта культурного наследия в современных условиях;

доступность объекта культурного наследия в целях его экспонирования, сохранения его традиционного визуального восприятия;

реализация мер пожарной и экологической безопасности;

**запрещается:**

строительство объектов капитального строительства;

хозяйственная деятельность, ведущая к разрушению, искажению внешнего облика объекта культурного наследия, нарушающая его целостность и создающая угрозу его повреждения, разрушения или уничтожения;

искажение характеристик историко-культурного ландшафта, композиционно связанного с объектом культурного наследия;

установка на фасадах, крыше объекта культурного наследия кондиционеров, телеантенн, тарелок спутниковой связи, а также других средств технического обеспечения;

прокладка наземных и воздушных инженерных коммуникаций, кроме временных, необходимых для проведения работ по сохранению объекта культурного наследия;

размещение любых рекламных конструкций на объекте культурного наследия и его территории;

создание разрушающих вибрационных нагрузок динамическим воздействием на грунты в зоне их взаимодействия с объектом культурного наследия;

размещение временных построек, не связанных с проведением работ по сохранению объекта культурного наследия.