



**КОМИТЕТ ПО ОХРАНЕ ОБЪЕКТОВ КУЛЬТУРНОГО НАСЛЕДИЯ  
КУРСКОЙ ОБЛАСТИ**

**П Р И К А З**

от 26.09.2023

г. Курск

№ 05.3-08/665

**Об утверждении границ и режима использования территории  
объекта культурного наследия регионального значения  
«Церковь Николаевская», 1853 г., расположенного по адресу:  
Курская область, Солнцевский район, с. Зуевка**

В соответствии с Федеральным законом от 25 июня 2002 г. № 73-ФЗ «Об объектах культурного наследия (памятниках истории и культуры) народов Российской Федерации», Законом Курской области от 29 декабря 2005 г. № 120-ЗКО «Об объектах культурного наследия Курской области», пунктом 3.10 Положения о комитете по охране объектов культурного наследия Курской области, утвержденного постановлением Губернатора Курской области от 15.09.2020 № 274-пг, ПРИКАЗЫВАЮ:

**1. Утвердить:**

границы территории объекта культурного наследия регионального значения «Церковь Николаевская», 1853 г., расположенного по адресу: Курская область, Солнцевский район, с. Зуевка, согласно приложению № 1 к настоящему приказу;

режим использования территории объекта культурного наследия регионального значения «Церковь Николаевская», 1853 г., расположенного по адресу: Курская область, Солнцевский район, с. Зуевка, согласно приложению № 2 к настоящему приказу.

2. Контроль за исполнением настоящего приказа возложить на начальника управления разрешительной документации и учета объектов культурного наследия комитета по охране объектов культурного наследия Курской области А.И. Куткову.

Председатель комитета

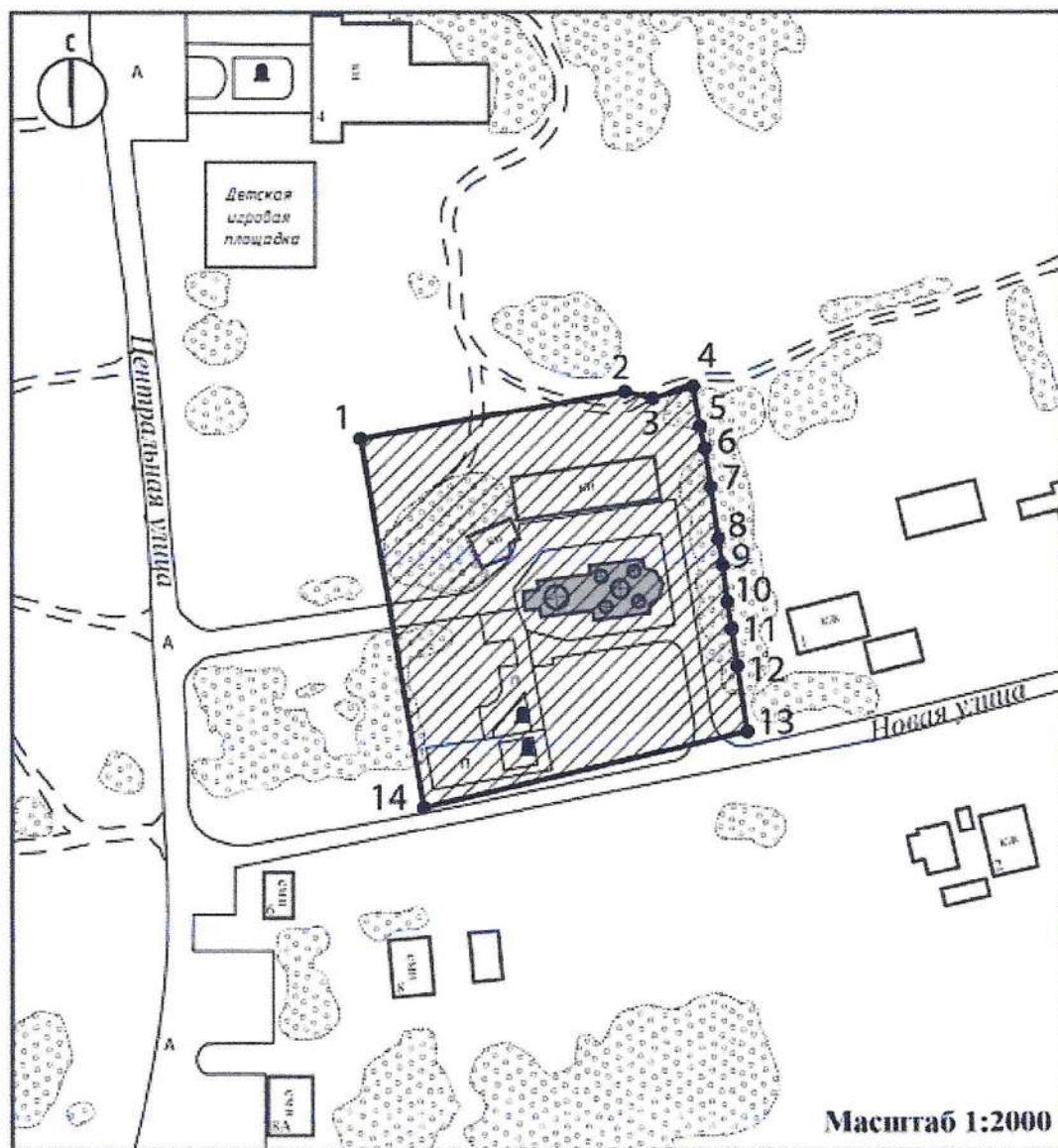
И.А. Мусьял

Приложение № 1  
к приказу комитета по охране  
объектов культурного наследия  
Курской области  
от 26.09.2023 № 05.3-02/665




**Границы территории объекта культурного наследия  
регионального значения «Церковь Николаевская», 1853 г.,  
расположенного по адресу: Курская область,  
Солнцевский район, с. Зуевка**

Прохождение границы		Описание прохождения границы
от точки	до точки	
1	2	На северо-восток – 61,26 м;
2	3	На юго-восток – 6,5 м;
3	4	На северо-восток – 9,65 м;
4	5	На юго-восток – 9,4 м;
5	6	На юго-восток – 5,3 м;
6	7	На юго-восток – 8,9 м;
7	8	На юго-восток – 11,99 м;
8	9	На юго-восток – 6,23 м;
9	10	На юго-восток – 8,37 м;
10	11	На юго-восток – 6,35 м;
11	12	На юго-восток – 8,4 м;
12	13	На юго-восток – 15,11 м;
13	14	На юго-запад – 75,82 м;
14	1	На северо-запад в исходную точку – 85,67 м.

**Карта (схема) границ территории объекта культурного наследия  
регионального значения «Церковь Николаевская», 1853 г.,  
расположенного по адресу: Курская область,  
Солнцевский район, с. Зуевка**



**Используемые условные знаки и обозначения:**

-  - объект культурного наследия
-  - границы территории объекта культурного наследия
-  - обозначение характерной (поворотной) точки

Приложение к границам территории  
 объекта культурного наследия  
 регионального значения «Церковь  
 Николаевская», 1853 г.,  
 расположенного по адресу: Курская  
 область, Солнцевский район,  
 с. Зуевка

**Координаты характерных (поворотных) точек к карте (схеме) границ  
 территории объекта культурного наследия регионального значения  
 «Церковь Николаевская», 1853 г., расположенного по адресу:  
 Курская область, Солнцевский район, с. Зуевка**

Сведения о местоположении границ объекта			
Координаты характерных (поворотных) точек в системе координат МСК-46, зона I			
Метод определения координат – метод спутниковых геодезических измерений (определений) Средняя квадратическая погрешность положения характерной точки (Mt), м = 0,10			
Сведения о характерных точках границ объекта			
Обозначение характерных точек границ	Координаты, м		Описание обозначения точки на местности (при наличии)
	X	Y	
1	385001,30	1340065,25	—
2	385012,18	1340125,53	—
3	385010,69	1340131,86	—
4	385013,38	1340141,13	—
5	385004,10	1340142,62	—
6	384998,93	1340143,78	—
7	384990,12	1340145,07	—
8	384978,26	1340146,83	—
9	384972,10	1340147,77	—
10	384963,80	1340148,85	—
11	384957,53	1340149,84	—
12	384949,23	1340151,14	—
13	384934,29	1340153,38	—
14	384916,84	1340079,60	—
1	385001,30	1340065,25	—

Приложение № 2  
к приказу комитета по охране  
объектов культурного наследия  
Курской области  
от 26.09.2023 № 05.3-08/665

**Режим  
использования территории объекта культурного наследия  
регионального значения «Церковь Николаевская», 1853 г.,  
расположенного по адресу: Курская область,  
Солнцевский район, с. Зуевка**

На территории объекта культурного наследия регионального значения «Церковь Николаевская», 1853 г., расположенного по адресу: Курская область, Солнцевский район, с. Зуевка

**разрешается:**

проведение работ по сохранению объекта культурного наследия или его отдельных элементов;

проведение работ по озеленению и благоустройству территории, производимых, в том числе с применением методов реставрации, направленных на формирование наиболее близкого к историческому восприятию объекта культурного наследия;

прокладка, реконструкция, ремонт дорог и элементов их обустройства, а также подземных инженерных коммуникаций и сооружений, не нарушающих целостность объекта культурного наследия и не создающих угрозы его повреждения, разрушения или уничтожения, угрозы пожара;

ведение хозяйственной деятельности, не противоречащей требованиям обеспечения сохранности объекта культурного наследия и позволяющей обеспечить функционирование объекта культурного наследия в современных условиях;

доступность объекта культурного наследия в целях его экспонирования, сохранения его традиционного визуального восприятия;

реализация мер пожарной и экологической безопасности;

**запрещается:**

строительство объектов капитального строительства;

хозяйственная деятельность, ведущая к разрушению, искажению внешнего облика объекта культурного наследия, нарушающая его целостность и создающая угрозу его повреждения, разрушения или уничтожения;

искажение характеристик историко-культурного ландшафта, композиционно связанного с объектом культурного наследия;

установка на фасадах, крыше объекта культурного наследия кондиционеров, телеантенн, тарелок спутниковой связи, а также других средств технического обеспечения;

прокладка наземных и воздушных инженерных коммуникаций, кроме временных, необходимых для проведения работ по сохранению объекта культурного наследия;

размещение любых рекламных конструкций на объекте культурного наследия и его территории;

создание разрушающих вибрационных нагрузок динамическим воздействием на грунты в зоне их взаимодействия с объектом культурного наследия;

размещение временных построек, не связанных с проведением работ по сохранению объекта культурного наследия.