



**КОМИТЕТ ПО ОХРАНЕ ОБЪЕКТОВ КУЛЬТУРНОГО НАСЛЕДИЯ  
КУРСКОЙ ОБЛАСТИ**

**П Р И К А З**

от 26.09.2023

№ 05.3-08/650

г. Курск

**Об утверждении границ и режима использования территории  
объекта культурного наследия регионального значения  
«Ликеро – водочный завод», 1900 – 1903 гг., расположенного  
по адресу: Курская область, г. Курск, ул. Халтурина, д. 16,  
в составе: «Здание казённого винного склада», 1900 г.,  
«Спиртзавод Сперанского», 1903 г.**

В соответствии с Федеральным законом от 25 июня 2002 г. № 73-ФЗ «Об объектах культурного наследия (памятниках истории и культуры) народов Российской Федерации», Законом Курской области от 29 декабря 2005 г. № 120-ЗКО «Об объектах культурного наследия Курской области», пунктом 3.10 Положения о комитете по охране объектов культурного наследия Курской области, утвержденного постановлением Губернатора Курской области от 15.09.2020 № 274-пг, ПРИКАЗЫВАЮ:

1. Утвердить:

границы территории объекта культурного наследия регионального значения «Ликеро – водочный завод», 1900 – 1903 гг., расположенного по адресу: Курская область, г. Курск, ул. Халтурина, д. 16, в составе: «Здание казённого винного склада», 1900 г., «Спиртзавод Сперанского», 1903 г., согласно приложению № 1 к настоящему приказу;

режим использования территории объекта культурного наследия регионального значения «Ликеро – водочный завод», 1900 – 1903 гг., расположенного по адресу: Курская область, г. Курск, ул. Халтурина, д. 16, в составе: «Здание казённого винного склада», 1900 г., «Спиртзавод Сперанского», 1903 г., согласно приложению № 2 к настоящему приказу.

2. Контроль за исполнением настоящего приказа возложить на начальника управления разрешительной документации и учета объектов культурного наследия комитета по охране объектов культурного наследия Курской области А.И. Куткову.

Председатель комитета

И.А. Мусьял

Приложение № 1

к приказу комитета по охране  
объектов культурного наследия  
Курской области

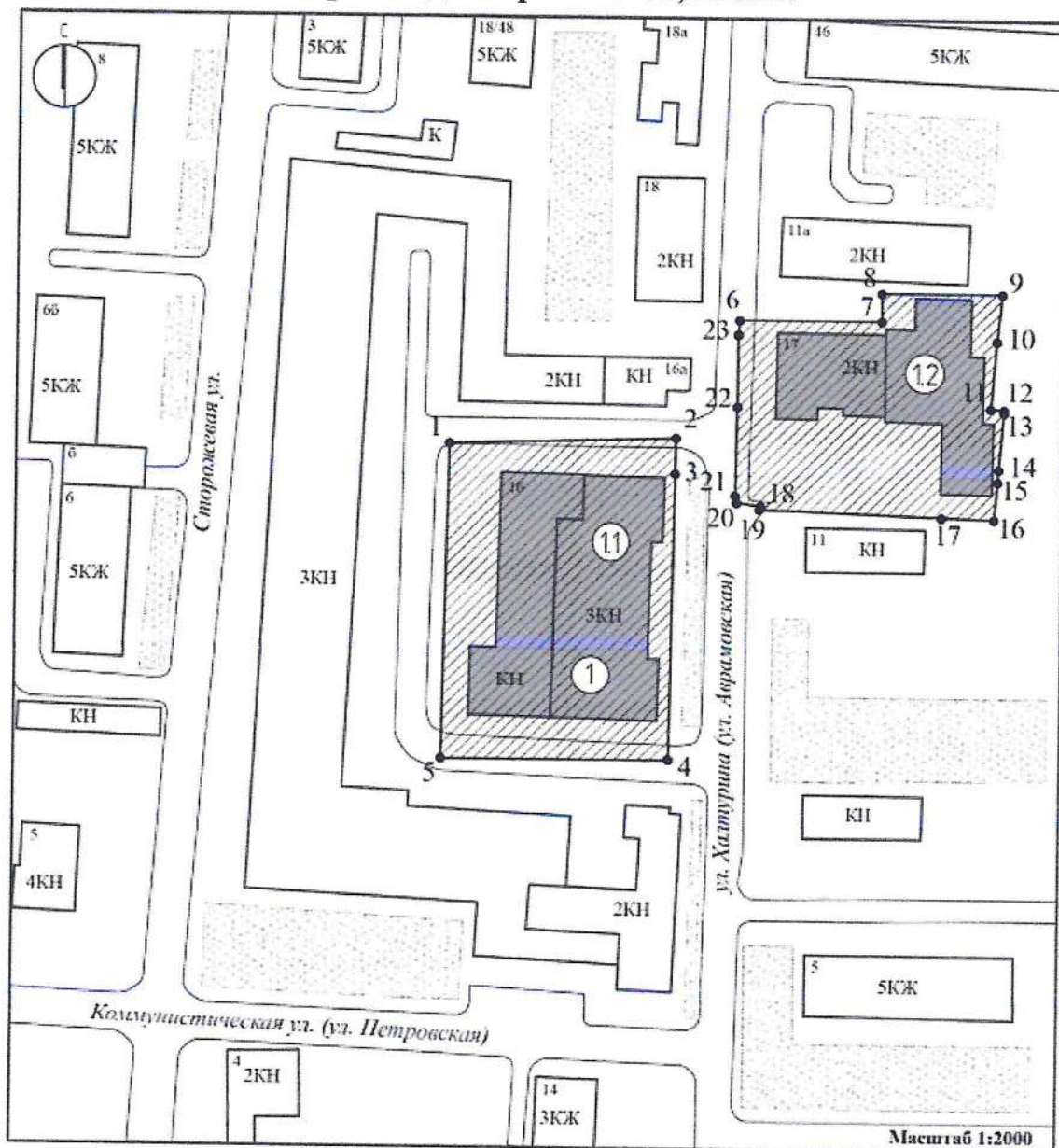
от 26.09.2023 № 05.3-08/650

**Границы территории объекта культурного наследия  
регионального значения «Ликеро – водочный завод»,  
1900 – 1903 гг., расположенного по адресу:  
Курская область, г. Курск, ул. Халтурина, д. 16, в составе:  
«Здание казённого винного склада», 1900 г.,  
«Спиртзавод Сперанского», 1903 г.**


Прохождение границы		Описание прохождения границы
от точки	до точки	
1	2	3
1 контур		
1	2	На северо-восток – 47,67 м;
2	3	На юг – 7,52 м;
3	4	На юг – 60,34 м;
4	5	На юго-запад – 47,89 м;
5	1	На северо-восток в исходную точку – 66,45 м.
2 контур		
6	7	На северо-восток – 29,11 м;
7	8	На север – 5,87 м;
8	9	На юго-восток – 24,7 м;
9	10	На юго-запад – 9,78 м;
10	11	На юго-запад – 14,05 м;
11	12	На юго-восток – 2,71 м;
12	13	На юг – 0,6 м;
13	14	На юго-запад – 11,75 м;
14	15	На юго-запад – 2,64 м;

1	2	3
15	16	На юго-запад – 7,81 м;
16	17	На северо-запад – 10,81 м;
17	18	На северо-запад – 37,33 м;
18	19	На северо-восток – 0,75 м;
19	20	На северо-запад – 4,98 м;
20	21	На северо-запад – 1,51 м;
21	22	На северо-восток – 18,32 м;
22	23	На север – 14,95 м;
23	6	На северо-восток в исходную точку – 2,99 м.

**Карта (схема) границ территории объекта культурного наследия  
регионального значения «Ликеро – водочный завод»,  
1900 – 1903 гг., расположенного по адресу:  
Курская область, г. Курск, ул. Халтурина, д. 16, в составе:  
«Здание казённого винного склада», 1900 г.,  
«Спиртзавод Сперанского», 1903 г.**



**Используемые условные знаки и обозначения:**


 - объекты культурного наследия регионального значения


① «Ликеро – водочный завод», 1900 – 1994 гг., Курская область, г. Курск, ул. Халтурина, д. 16

① «Здание казённого винного склада», 1900 г., Курская область, г. Курск, ул. Халтурина, д. 16

① «Спиртзавод Сперанского», 1903 г., Курская область, г. Курск, ул. Халтурина, д. 16

 - выявленные объекты культурного наследия

 - застройка

 - границы территории объекта культурного наследия

● 1 - обозначение характерной (поворотной) точки

Приложение к границам территории объекта культурного наследия регионального значения «Ликеро – водочный завод», 1900 – 1903 гг., расположенного по адресу: Курская область, г. Курск, ул. Халтурина, д. 16, в составе: «Здание казённого винного склада», 1900 г., «Спиртзавод Сперанского», 1903 г.

**Координаты характерных (поворотных) точек к карте (схеме) границ территории объекта культурного наследия регионального значения «Ликеро – водочный завод», 1900 – 1903 гг., расположенного по адресу: Курская область, г. Курск, ул. Халтурина, д. 16, в составе: «Здание казённого винного склада», 1900 г., «Спиртзавод Сперанского», 1903 г.**

Сведения о местоположении границ объекта			
Координаты характерных (поворотных) точек в системе координат МСК-46, зона 1			
Метод определения координат – метод спутниковых геодезических измерений (определений)			
Средняя квадратическая погрешность положения характерной точки (Mt), м = 0,10			
Сведения о характерных точках границ объекта			
Обозначение характерных точек границ	Координаты, м		Описание обозначения точки на местности (при наличии)
	X	Y	
1	2	3	4
1 контур			
1	422455,14	1298388,04	—
2	422456,59	1298435,69	—
3	422449,07	1298435,56	—
4	422388,74	1298434,73	—
5	422388,70	1298386,84	—
1	422455,14	1298388,04	—
2 контур			
6	422482,15	1298452,88	—
7	422482,17	1298481,99	—
8	422488,04	1298481,96	—
9	422488,03	1298506,66	—
10	422478,30	1298505,64	—
11	422464,29	1298504,54	—
12	422464,11	1298507,24	—

<b>1</b>	<b>2</b>	<b>3</b>	<b>4</b>
13	422463,51	1298507,24	—
14	422451,80	1298506,23	—
15	422449,17	1298506,06	—
16	422441,39	1298505,40	—
17	422441,72	1298494,60	—
18	422443,05	1298457,29	—
19	422443,75	1298457,56	—
20	422444,42	1298452,63	—
21	422445,90	1298452,31	—
22	422464,22	1298452,63	—
23	422479,17	1298452,69	—
6	422482,15	1298452,88	—

Приложение № 2  
к приказу комитета по охране  
объектов культурного наследия  
Курской области  
от 26.09.2023 № 05.3-08/650

**Режим  
использования территории объекта культурного наследия  
регионального значения «Ликеро – водочный завод»,  
1900 – 1903 гг., расположенного по адресу: Курская область,  
г. Курск, ул. Халтурина, д. 16, в составе:  
«Здание казённого винного склада», 1900 г.,  
«Спиртзавод Сперанского», 1903 г.**

На территории объекта культурного наследия регионального значения «Ликеро – водочный завод», 1900 – 1903 гг., расположенного по адресу: Курская область, г. Курск, ул. Халтурина, д. 16, в составе: «Здание казённого винного склада», 1900 г., «Спиртзавод Сперанского», 1903 г.

**разрешается:**

проведение работ по сохранению объекта культурного наследия или его отдельных элементов;

проведение работ по озеленению и благоустройству территории, производимых, в том числе с применением методов реставрации, направленных на формирование наиболее близкого к историческому восприятию объекта культурного наследия;

прокладка, реконструкция, ремонт дорог и элементов их обустройства, а также подземных инженерных коммуникаций и сооружений, не нарушающих целостность объекта культурного наследия и не создающих угрозы его повреждения, разрушения или уничтожения, угрозы пожара;

ведение хозяйственной деятельности, не противоречащей требованиям обеспечения сохранности объекта культурного наследия и позволяющей обеспечить функционирование объекта культурного наследия в современных условиях;

доступность объекта культурного наследия в целях его экспонирования, сохранения его традиционного визуального восприятия;

реализация мер пожарной и экологической безопасности;

**запрещается:**

строительство объектов капитального строительства;

хозяйственная деятельность, ведущая к разрушению, искажению внешнего облика объекта культурного наследия, нарушающая его целостность и создающая угрозу его повреждения, разрушения или уничтожения;



искажение характеристик историко-культурного ландшафта, композиционно связанного с объектом культурного наследия;

установка на фасадах, крыше объекта культурного наследия кондиционеров, телеантенн, тарелок спутниковой связи, а также других средств технического обеспечения;

прокладка наземных и воздушных инженерных коммуникаций, кроме временных, необходимых для проведения работ по сохранению объекта культурного наследия;

размещение любых рекламных конструкций на объекте культурного наследия и его территории;

создание разрушающих вибрационных нагрузок динамическим воздействием на грунты в зоне их взаимодействия с объектом культурного наследия;

размещение временных построек, не связанных с проведением работ по сохранению объекта культурного наследия.