



**КОМИТЕТ ПО ОХРАНЕ ОБЪЕКТОВ КУЛЬТУРНОГО НАСЛЕДИЯ  
КУРСКОЙ ОБЛАСТИ**

**П Р И К А З**

от 26.09.2023

№ 05.3-08/656

г. Курск

**Об утверждении границ и режима использования территории  
объекта культурного наследия регионального значения  
«Богословская церковь», кон. XVIII в., расположенного по адресу:  
Курская область, г. Курск, ул. Дзержинского, д. 92**

В соответствии с Федеральным законом от 25 июня 2002 г. № 73-ФЗ «Об объектах культурного наследия (памятниках истории и культуры) народов Российской Федерации», Законом Курской области от 29 декабря 2005 г. № 120-ЗКО «Об объектах культурного наследия Курской области», пунктом 3.10 Положения о комитете по охране объектов культурного наследия Курской области, утвержденного постановлением Губернатора Курской области от 15.09.2020 № 274-пг, ПРИКАЗЫВАЮ:

**1. Утвердить:**

границы территории объекта культурного наследия регионального значения «Богословская церковь», кон. XVIII в., расположенного по адресу: Курская область, г. Курск, ул. Дзержинского, д. 92, согласно приложению № 1 к настоящему приказу;

режим использования территории объекта культурного наследия регионального значения «Богословская церковь», кон. XVIII в., расположенного по адресу: Курская область, г. Курск, ул. Дзержинского, д. 92, согласно приложению № 2 к настоящему приказу.

**2. Контроль за исполнением настоящего приказа возложить на начальника управления разрешительной документации и учета объектов культурного наследия комитета по охране объектов культурного наследия Курской области А.И. Куткову.**

Председатель комитета

И.А. Мусьял

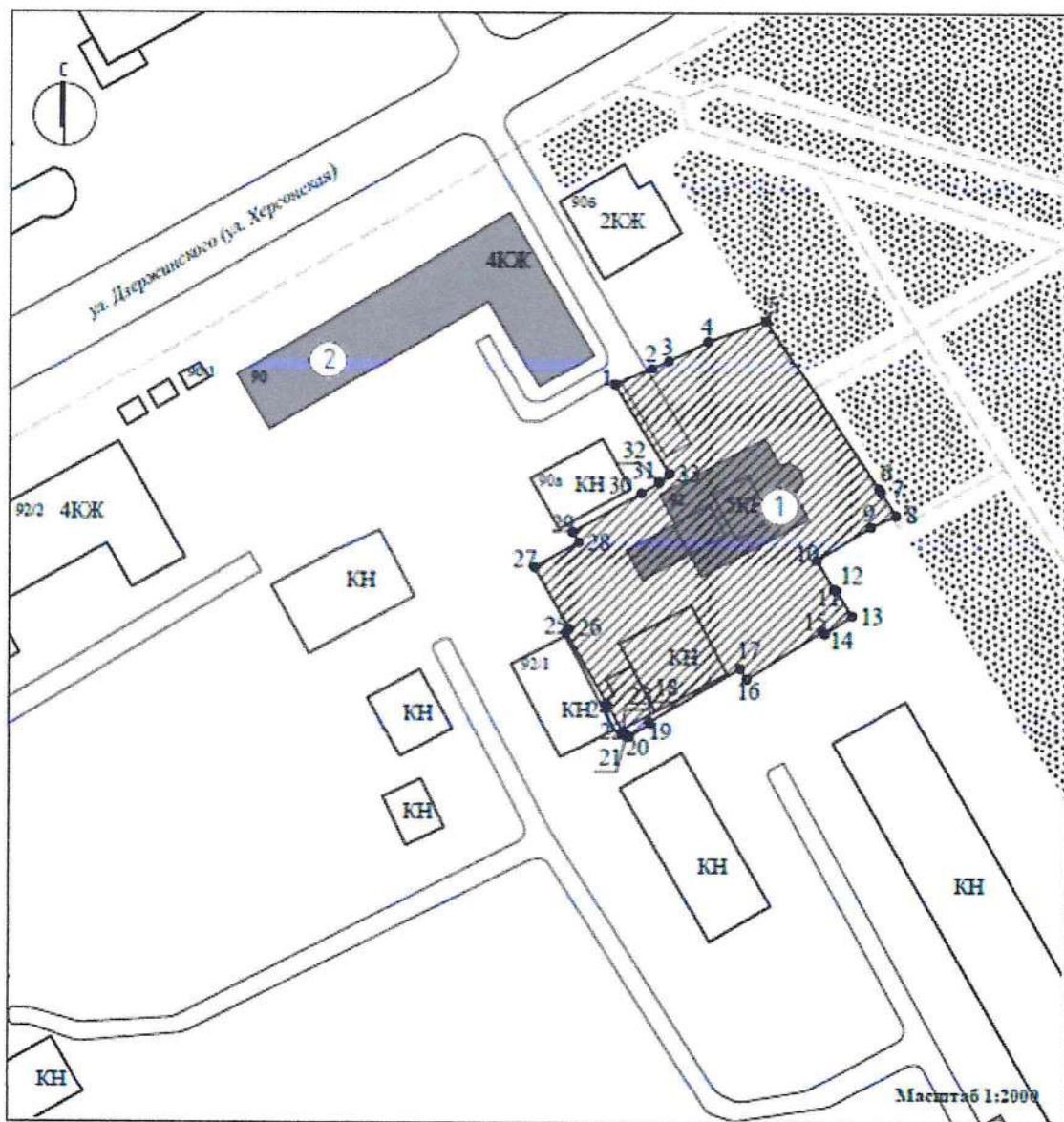
Приложение № 1  
к приказу комитета по охране  
объектов культурного наследия  
Курской области  
от 26.09.2023 № 05,3-08/656

**Границы территории объекта культурного наследия  
регионального значения «Богословская церковь»,  
кон. XVIII в., расположенного по адресу:  
Курская область, г. Курск, ул. Дзержинского, д. 92**




Прохождение границы		Описание прохождения границы
от точки	до точки	
1	2	3
1	2	На северо-восток – 8,64 м;
2	3	На северо-восток – 3,88 м;
3	4	На северо-восток – 9,2 м;
4	5	На северо-восток – 12,93 м;
5	6	На юго-восток – 42,84 м;
6	7	На юго-восток – 0,97 м;
7	8	На юго-восток – 5,82 м;
8	9	На юго-запад – 5,81 м;
9	10	На юго-запад – 13,37 м;
10	11	На юго-восток – 7,1 м;
11	12	На юго-восток – 0,53 м;
12	13	На юго-восток – 6,26 м;
13	14	На юго-запад – 6,78 м;
14	15	На северо-запад – 0,69 м;
15	16	На юго-запад – 18,75 м;
16	17	На северо-запад – 2,64 м;

1	2	3
17	18	На юго-запад – 22,17 м;
18	19	На юго-восток – 0,41 м;
19	20	На юго-запад – 5,21 м;
20	21	На северо-запад – 0,7 м;
21	22	На северо-запад – 1,05 м;
22	23	На северо-восток – 0,54 м;
23	24	На северо-запад – 6,83 м;
24	25	На северо-запад – 17,49 м;
25	26	На северо-восток – 0,97 м;
26	27	На северо-запад – 14,85 м;
27	28	На северо-восток – 10,75 м;
28	29	На северо-запад – 2,48 м;
29	30	На северо-восток – 16,6 м;
30	31	На северо-восток – 4,24 м;
31	32	На северо-запад – 0,23 м;
32	33	На северо-восток – 2,82 м;
33	1	На северо-запад в исходную точку – 22,14 м.

**Карта (схема) границ территории объекта культурного наследия  
регионального значения «Богословская церковь»,  
кон. XVIII в., расположенного по адресу:  
Курская область, г. Курск, ул. Дзержинского, д. 92**



**Используемые условные знаки и обозначения:**

-  - объекты культурного наследия регионального значения
-  - границы территории объекта культурного наследия
-  - обозначение характерной (поворотной) точки

Приложение к границам территории  
 объекта культурного наследия  
 регионального значения  
 «Богословская церковь»,  
 кон. XVIII в., расположенного по  
 адресу: Курская область, г. Курск,  
 ул. Дзержинского, д. 92

**Координаты характерных (поворотных) точек к карте (схеме) границ  
 территории объекта культурного наследия регионального значения  
 «Богословская церковь», кон. XVIII в., расположенного по адресу:  
 Курская область, г. Курск, ул. Дзержинского, д. 92**

Сведения о местоположении границ объекта			
Координаты характерных (поворотных) точек в системе координат МСК-46, зона 1			
Метод определения координат – метод спутниковых геодезических измерений (определений)			
Средняя квадратическая погрешность положения характерной точки (Mt), м = 0,10			
Сведения о характерных точках границ объекта			
Обозначение характерных точек границ	Координаты, м		Описание обозначения точки на местности (при наличии)
	X	Y	
1	2	3	4
1	419679,25	1297498,14	—
2	419682,85	1297505,99	—
3	419684,48	1297509,51	—
4	419688,66	1297517,71	—
5	419693,02	1297529,88	—
6	419657,36	1297553,62	—
7	419656,55	1297554,15	—
8	419651,65	1297557,29	—
9	419649,24	1297552,00	—
10	419642,15	1297540,66	—
11	419636,04	1297544,28	—
12	419635,82	1297544,76	—
13	419630,50	1297548,05	—
14	419626,73	1297542,41	—
15	419627,26	1297541,97	—
16	419617,26	1297526,11	—
17	419619,50	1297524,71	—
18	419608,20	1297505,64	—
19	419607,85	1297505,85	—

<b>1</b>	<b>2</b>	<b>3</b>	<b>4</b>
20	419605,05	1297501,46	—
21	419605,15	1297500,77	—
22	419605,66	1297499,85	—
23	419605,94	1297500,31	—
24	419611,85	1297496,89	—
25	419626,96	1297488,08	—
26	419627,63	1297488,78	—
27	419640,54	1297481,45	—
28	419645,88	1297490,78	—
29	419647,99	1297489,47	—
30	419656,23	1297503,88	—
31	419658,42	1297507,51	—
32	419658,65	1297507,47	—
33	419660,37	1297509,70	—
1	419679,25	1297498,14	—

Приложение № 2  
к приказу комитета по охране  
объектов культурного наследия  
Курской области  
от 26.09.2023 № 05.3-08/656

**Режим  
использования территории объекта культурного наследия  
регионального значения «Богословская церковь»,  
кон. XVIII в., расположенного по адресу:  
Курская область, г. Курск, ул. Дзержинского, д. 92**

На территории объекта культурного наследия регионального значения «Богословская церковь», кон. XVIII в., расположенного по адресу: Курская область, г. Курск, ул. Дзержинского, д. 92

**разрешается:**

проведение работ по сохранению объекта культурного наследия или его отдельных элементов;

проведение работ по озеленению и благоустройству территории, производимых, в том числе с применением методов реставрации, направленных на формирование наиболее близкого к историческому восприятию объекта культурного наследия;

прокладка, реконструкция, ремонт дорог и элементов их обустройства, а также подземных инженерных коммуникаций и сооружений, не нарушающих целостность объекта культурного наследия и не создающих угрозы его повреждения, разрушения или уничтожения, угрозы пожара;

ведение хозяйственной деятельности, не противоречащей требованиям обеспечения сохранности объекта культурного наследия и позволяющей обеспечить функционирование объекта культурного наследия в современных условиях;

доступность объекта культурного наследия в целях его экспонирования, сохранения его традиционного визуального восприятия;

реализация мер пожарной и экологической безопасности;

**запрещается:**

строительство объектов капитального строительства;

хозяйственная деятельность, ведущая к разрушению, искажению внешнего облика объекта культурного наследия, нарушающая его целостность и создающая угрозу его повреждения, разрушения или уничтожения;

искажение характеристик историко-культурного ландшафта, композиционно связанного с объектом культурного наследия;

установка на фасадах, крыше объекта культурного наследия кондиционеров, телеантенн, тарелок спутниковой связи, а также других средств технического обеспечения;

прокладка наземных и воздушных инженерных коммуникаций, кроме временных, необходимых для проведения работ по сохранению объекта культурного наследия;

размещение любых рекламных конструкций на объекте культурного наследия и его территории;

создание разрушающих вибрационных нагрузок динамическим воздействием на грунты в зоне их взаимодействия с объектом культурного наследия;

размещение временных построек, не связанных с проведением работ по сохранению объекта культурного наследия.