

**КОМИТЕТ АРХИТЕКТУРЫ И ГРАДОСТРОИТЕЛЬСТВА  
КУРСКОЙ ОБЛАСТИ**

**Р Е Ш Е Н И Е**

«12» декабря 2023 года

№ 01-12/416

г. Курск

**О внесении изменений в Генеральный план  
муниципального образования «Лобазовский сельсовет»  
Октябрьского района Курской области**

В соответствии с Градостроительным кодексом Российской Федерации, Законом Курской области от 7 декабря 2021 года № 109-ЗКО «О перераспределении отдельных полномочий между органами местного самоуправления поселений, муниципальных районов Курской области и органами государственной власти Курской области в области градостроительной деятельности», постановлением Администрации Курской области от 02.03.2022 № 180-па «Об утверждении Положения о порядке подготовки и утверждения проектов документов территориального планирования городских и сельских поселений Курской области» комитет архитектуры и градостроительства Курской области РЕШИЛ:

Утвердить прилагаемые изменения, которые вносятся в Генеральный план муниципального образования «Лобазовский сельсовет» Октябрьского района Курской области, утвержденный решением Собрания депутатов Лобазовского сельсовета Октябрьского района Курской области от 19.02.2013 № 36.

И.о. председателя комитета,  
главного архитектора Курской области

Г.А. Концедалова

**УТВЕРЖДЕНЫ**  
решением комитета архитектуры и  
градостроительства Курской области  
от «12» декабря 2023 года № 01-12/416

**ИЗМЕНЕНИЯ,**  
**которые вносятся в Генеральный план**  
**муниципального образования «Лобазовский сельсовет»**  
**Октябрьского района Курской области, утвержденный решением**  
**Собрания депутатов Лобазовского сельсовета Октябрьского района**  
**Курской области от 19.02.2013 № 36**

1. Том 1 «Положение о территориальном планировании» изложить в следующей редакции:

**«УТВЕРЖДЕН**  
решением Собрания депутатов  
Лобазовского сельсовета  
Октябрьского района Курской области  
от 19.02.2013 № 36,  
(в редакции решения комитета архитектуры и  
градостроительства Курской области  
от «12» декабря 2023 года № 01-12/416 )

**ГЕНЕРАЛЬНЫЙ ПЛАН**  
**МУНИЦИПАЛЬНОГО ОБРАЗОВАНИЯ**  
**«ЛОБАЗОВСКИЙ СЕЛЬСОВЕТ»**  
**ОКТАБРЬСКОГО РАЙОНА КУРСКОЙ ОБЛАСТИ**

**ПОЛОЖЕНИЕ О ТЕРРИТОРИАЛЬНОМ ПЛАНИРОВАНИИ**

**Том 1**

**ВВЕДЕНИЕ**

Генеральный план муниципального образования «Лобазовский сельсовет» Октябрьского района Курской области (далее – Генеральный план) разработан в соответствии с Градостроительным кодексом Российской Федерации, приказом Министерства экономического развития Российской Федерации от 9 января 2018 года № 10 «Об утверждении Требований к описанию и отображению в документах территориального

планирования объектов федерального значения, объектов регионального значения, объектов местного значения и о признании утратившим силу приказа Минэкономразвития России от 7 декабря 2016 года № 793», СП 42.13330.2016 «СНиП 2.07.01-89\* Градостроительство. Планировка и застройка городских и сельских поселений» и предусматривает изменение функционального зонирования территории, необходимого для реализации инвестиционных проектов, развития среднего и малого предпринимательства.

Генеральный план разработан на расчетный срок – до 2031 года.

При разработке Генерального плана учтены ограничения использования территорий, установленные в соответствии с законодательством Российской Федерации, сведения о которых внесены в Единый государственный реестр недвижимости.

Генеральный план позволит реализовать основные цели развития муниципального образования «Лобазовский сельсовет» Октябрьского района Курской области, которыми являются:

обеспечение устойчивого развития муниципального образования «Лобазовский сельсовет» Октябрьского района Курской области;

развитие инженерной, транспортной и социальной инфраструктур на территории муниципального образования «Лобазовский сельсовет» Октябрьского района Курской области;

сохранение и регенерация исторического и культурного наследия.

Генеральный план выполнен в виде компьютерной геоинформационной системы и с технической точки зрения представляет собой компьютерную систему открытого типа, позволяющую расширять массивы информации по различным тематическим направлениям. Материалы Генерального плана представляют собой комплект, состоящий из диска с его электронным видом и на бумажном носителе.

#### **Состав проектных материалов**

В соответствии с Градостроительным кодексом Российской Федерации Генеральный план включает в себя следующие материалы:

##### **Том 1 «Положения о территориальном планировании»:**

1. Цели и задачи территориального планирования муниципального образования «Лобазовский сельсовет» Октябрьского района Курской области.

2. Перечень мероприятий по территориальному планированию в целях размещения объектов местного значения.

**Материалы положения о территориальном планировании в виде карт:**

Карта функциональных зон;

Карта объектов транспортной и инженерной инфраструктур;

Карта границ населенных пунктов, входящих в состав муниципального образования;

Карта планируемого размещения объектов местного значения.

**Том 2 «Материалы по обоснованию Генерального плана»:**

1. Общие сведения о муниципальном образовании «Лобазовский сельсовет» Октябрьского района Курской области.

2. Обоснование выбранного варианта размещения объектов местного значения на основе анализа использования территорий муниципального образования «Лобазовский сельсовет» Октябрьского района Курской области.

3. Оценка возможного влияния планируемых для размещения объектов местного значения на комплексное развитие территории.

4. Мероприятия, утвержденные документами территориального планирования Курской области и Октябрьского района Курской области.

5. Предложения по изменению границ муниципального образования «Лобазовский сельсовет» Октябрьского района Курской области и баланса земель в пределах перспективной границы муниципального образования «Лобазовский сельсовет» Октябрьского района Курской области.

**Материалы по обоснованию Генерального плана в виде карт:**

Карта современного использования территории;

Карта использования территории с отображением зон с особыми условиями использования территории.

**Том 3 «Перечень и характеристика основных факторов риска возникновения чрезвычайных ситуаций природного и техногенного характера»:**

Перечень основных факторов риска возникновения чрезвычайных ситуаций природного и техногенного характера;

Карта территорий, подверженных риску возникновения чрезвычайных ситуаций природного и техногенного характера.

**1. ЦЕЛИ И ЗАДАЧИ ТЕРРИТОРИАЛЬНОГО ПЛАНИРОВАНИЯ МУНИЦИПАЛЬНОГО ОБРАЗОВАНИЯ «ЛОБАЗОВСКИЙ СЕЛЬСОВЕТ» ОКТЯБРЬСКОГО РАЙОНА КУРСКОЙ ОБЛАСТИ**

Генеральный план является основным документом, определяющим долгосрочную стратегию его градостроительного развития и условия формирования среды жизнедеятельности.

Главная цель разработки Генерального плана – это территориально-пространственная организация муниципального образования «Лобазовский сельсовет» Октябрьского района Курской области (далее в данном разделе – поселение) методами градостроительного планирования в целях формирования условий для устойчивого социально-экономического развития, рационального использования земель и их охраны, развития инженерной, транспортной и социальной инфраструктур, охраны природы, защиты территорий от воздействия чрезвычайных ситуаций природного и техногенного характера, повышения эффективности управления развитием территории, а также улучшение качества жизни населения.

Задачи территориального планирования имеют целеполагающий характер, выражающийся в экономической, социальной, средовой и природопользовательской составляющей.

Обеспечение условий для устойчивого экономического развития поселения достигается решением следующих задач:

формирование территориально-хозяйственной организации поселения, обеспечивающей оптимальные условия для развития всех видов хозяйственной деятельности, являющихся экономической базой развития территории;

обеспечение существенного прогресса в развитии основных секторов экономики и привлечение инвесторов;

повышение уровня жизни и условий проживания населения в поселении, формирование благоприятных условий жизнедеятельности населения, для развития человеческого потенциала, при обеспечении конституционных социальных прав и гарантий с использованием социальных стандартов и норм;

экологическое и экономичное использование трудовых, земельных, водных и других ресурсов, улучшение экологической ситуации и повышение качества среды проживания граждан;

внедрение и обоснование предложений по модернизации и реконструкции инженерно-коммуникационных систем и транспортной инфраструктуры;

изыскание и создание рекреационных и туристических объектов на территории поселения, создающих центры массового и культурного отдыха населения поселения и Октябрьского района Курской области, и привлекающих дополнительные источники дохода в местный бюджет;

достижение долговременной безопасности жизнедеятельности населения и экономического развития поселения путем создания территориально организованной сети объектов защитных сооружений, коридоров и районов эвакуации населения в условиях чрезвычайных ситуаций.

## **2. ПЕРЕЧЕНЬ МЕРОПРИЯТИЙ ПО ТЕРРИТОРИАЛЬНОМУ ПЛАНИРОВАНИЮ В ЦЕЛЯХ РАЗМЕЩЕНИЯ ОБЪЕКТОВ МЕСТНОГО ЗНАЧЕНИЯ**

### **2.1. Мероприятия пространственного развития области автомобильного транспорта**

Перечень планируемых объектов автомобильного транспорта местного значения представлен в таблице 2.1.1.

### Перечень планируемых объектов автомобильного транспорта местного значения

№ п/п	Наименование объекта	Местонахождение объекта	Характеристика объекта	Срок реализации
1	Строительство автомобильных дорог местного значения	Курская область, Октябрьский район, муниципальное образование «Лобазовский сельсовет»	Протяженность 12,5 км	Расчетный срок

### 2.2. Мероприятия пространственного развития области энергетики

Перечень планируемых объектов электроснабжения местного значения представлен в таблице 2.2.1.

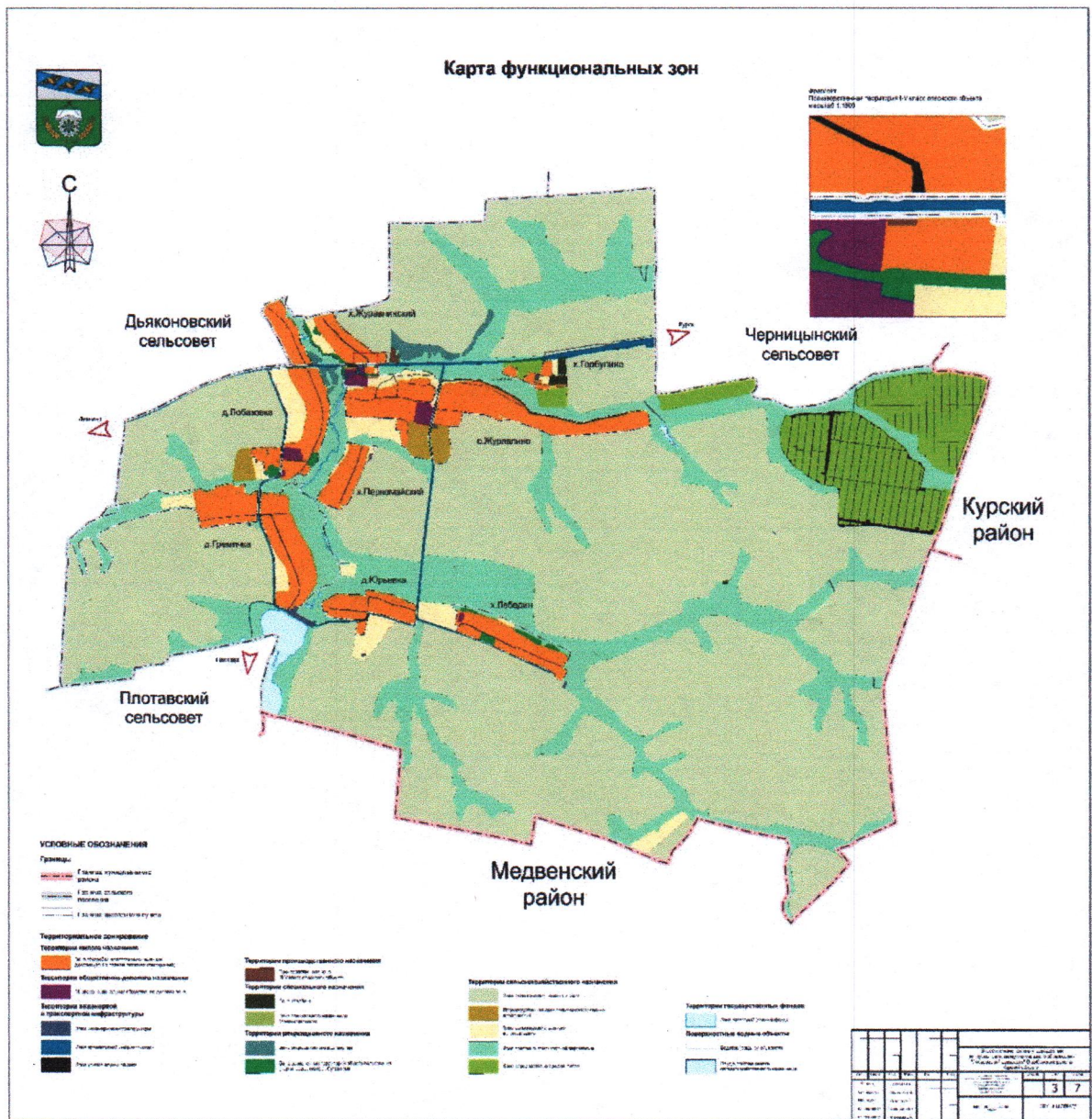
Таблица 2.2.1

### Перечень планируемых объектов электроснабжения местного значения

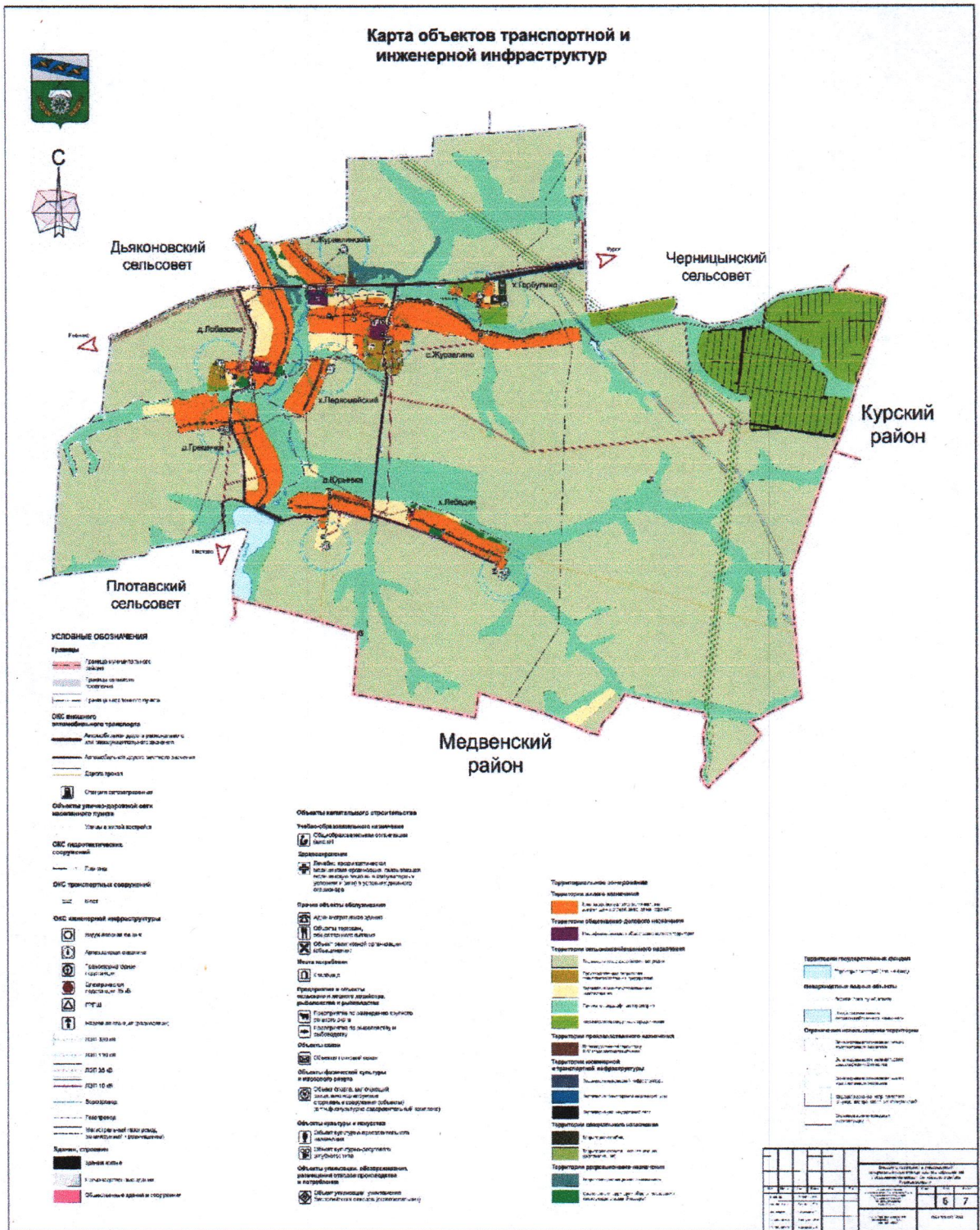
№ п/п	Наименование объекта	Местонахождение объекта	Характеристика объекта	Срок реализации
1	Строительство ВЛ 35кВ Артюховка – Лобазовка	Курская область, Октябрьский район, муниципальное образование «Лобазовский сельсовет»	35 кВ	2025 год

# Материалы положения о территориальном планировании в виде карт

## Карта функциональных зон

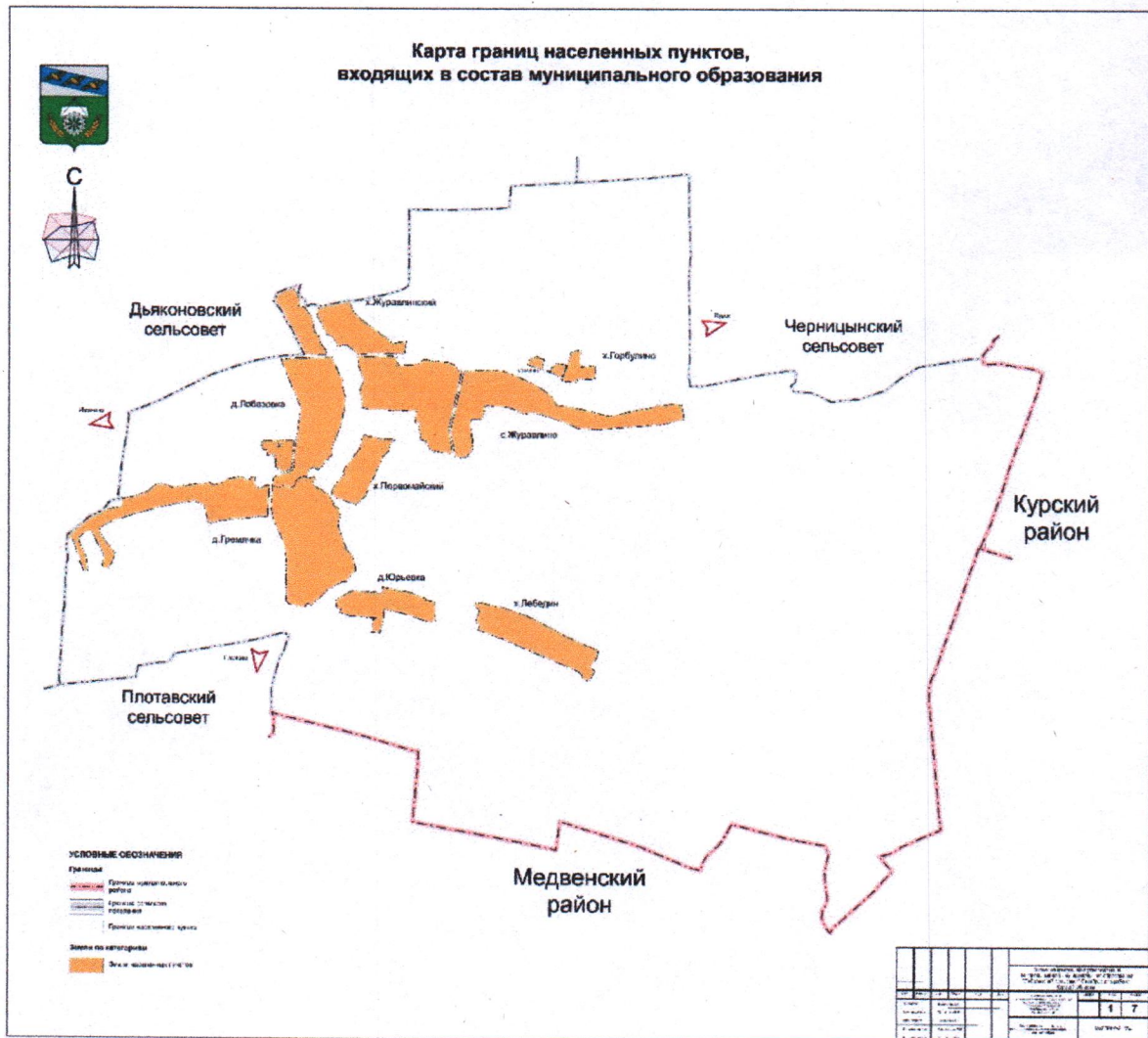


# Карта объектов транспортной и инженерной инфраструктур





# Карта границ населенных пунктов, входящих в состав муниципального образования





сельсовет» Октябрьского района Курской области (далее – Генеральный план) разработан в соответствии с Градостроительным кодексом Российской Федерации, приказом Министерства экономического развития Российской Федерации от 9 января 2018 года № 10 «Об утверждении Требований к описанию и отображению в документах территориального планирования объектов федерального значения, объектов регионального значения, объектов местного значения и о признании утратившим силу приказа Минэкономразвития России от 7 декабря 2016 года № 793», СП 42.13330.2016 «СНиП 2.07.01-89\* Градостроительство. Планировка и застройка городских и сельских поселений» и предусматривает изменение функционального зонирования территории, необходимого для реализации инвестиционных проектов, развития среднего и малого предпринимательства.

Генеральный план разработан на расчетный срок – до 2031 года.

При разработке Генерального плана учтены:

документы территориального планирования федерального и регионального уровня, муниципальные программы муниципального образования «Лобазовский сельсовет» Октябрьского района Курской области;

результаты мониторинга современного использования земельных участков на территории муниципального образования «Лобазовский сельсовет» Октябрьского района Курской области;

статистические данные;

ограничения использования территорий, установленные в соответствии с законодательством Российской Федерации, сведения о которых внесены в Единый государственный реестр недвижимости.

Генеральный план позволит реализовать основные цели развития муниципального образования «Лобазовский сельсовет» Октябрьского района Курской области, которыми являются:

обеспечение устойчивого развития муниципального образования «Лобазовский сельсовет» Октябрьского района Курской области;

развитие инженерной, транспортной и социальной инфраструктур на территории муниципального образования «Лобазовский сельсовет» Октябрьского района Курской области;

сохранение и регенерации исторического и культурного наследия.

Генеральный план выполнен в виде компьютерной геоинформационной системы и с технической точки зрения представляет собой компьютерную систему открытого типа, позволяющую расширять массивы информации по различным тематическим направлениям. Материалы Генерального плана представляют собой комплект, состоящий из диска с его электронным видом и на бумажном носителе.

#### **Состав проектных материалов**

В соответствии с Градостроительным кодексом Российской Федерации Генеральный план включает в себя следующие материалы:

### **Том 1 «Положения о территориальном планировании»:**

1. Цели и задачи территориального планирования муниципального образования «Лобазовский сельсовет» Октябрьского района Курской области.

2. Перечень мероприятий по территориальному планированию в целях размещения объектов местного значения.

#### **Материалы положения о территориальном планировании в виде карт:**

Карта функциональных зон;

Карта объектов транспортной и инженерной инфраструктур;

Карта границ населенных пунктов, входящих в состав муниципального образования;

Карта планируемого размещения объектов местного значения.

### **Том 2 «Материалы по обоснованию Генерального плана»:**

1. Общие сведения о муниципальном образовании «Лобазовский сельсовет» Октябрьского района Курской области.

2. Обоснование выбранного варианта размещения объектов местного значения на основе анализа использования территорий муниципального образования «Лобазовский сельсовет» Октябрьского района Курской области.

3. Оценка возможного влияния планируемых для размещения объектов местного значения на комплексное развитие территории.

4. Мероприятия, утвержденные документами территориального планирования Курской области и Октябрьского района Курской области.

5. Предложения по изменению границ муниципального образования «Лобазовский сельсовет» Октябрьского района Курской области и баланса земель в пределах перспективной границы муниципального образования «Лобазовский сельсовет» Октябрьского района Курской области.

#### **Материалы по обоснованию Генерального плана в виде карт:**

Карта современного использования территории;

Карта использования территории с отображением зон с особыми условиями использования территории.

### **Том 3 «Перечень и характеристика основных факторов риска возникновения чрезвычайных ситуаций природного и техногенного характера»:**

Перечень основных факторов риска возникновения чрезвычайных ситуаций природного и техногенного характера;

Карта территорий, подверженных риску возникновения чрезвычайных ситуаций природного и техногенного характера.»;

2) в разделе 1 «Общие сведения о муниципальном образовании»:

а) наименование раздела дополнить словами «Лобазовский сельсовет» Октябрьского района Курской области»;

б) в абзаце первом после таблицы 1 «Общие сведения о муниципальном образовании (в разрезе населенных пунктов)» подраздела

1.1 «Общие сведения о муниципальном образовании» слова «составляет 49,9 км<sup>2</sup> (12% площади Октябрьского района)» заменить словами «составляет 4773,35 га»;

в) в подразделе 1.2 «Административное устройство муниципального образования. Границы муниципального образования»:

абзацы второй - шестой исключить;

в абзаце седьмом слова «Законом Курской области «О муниципальных образованиях Курской области» заменить словами «Законом Курской области от 21 октября 2004 года № 48-ЗКО «О муниципальных образованиях Курской области»;

г) в подразделе 1.3 «Природные условия и ресурсы»:

в абзаце четвертом подраздела 1.3.2 «Гидрография. Гидрология» цифры «4,6» заменить цифрами «5,8»;

подраздел 1.3.6 «Минерально-сырьевые ресурсы» изложить в следующей редакции:

### **«1.3.6. Минерально-сырьевые ресурсы**

На территории муниципального образования «Лобазовский сельсовет» Октябрьского района Курской области не имеется участков недр местного значения, находящихся в утвержденном Перечне участков недр местного значения на территории Курской области, содержащих общераспространенные полезные ископаемые, месторождений общераспространенных полезных ископаемых, учтенных государственным балансом полезных ископаемых.»;

3) в разделе 2 «Обоснование выбранного варианта размещения объектов местного значения на основе анализа использования территорий муниципального образования»:

а) наименование раздела дополнить словами «Лобазовский сельсовет» Октябрьского района Курской области»;

б) абзацы шестой - восьмой изложить в следующей редакции:

«Федерального закона от 6 октября 2003 года № 131-ФЗ «Об общих принципах организации местного самоуправления в Российской Федерации»;

постановления Правительства Российской Федерации от 20 марта 2003 г. № 165 «О внесении изменений и дополнений в порядок разработки и реализации федеральных целевых программ и межгосударственных целевых программ, в осуществлении которых участвует Российская Федерация»;

Стратегии социально-экономического развития Курской области на период до 2030 года.»;

в) в абзаце тринадцатом слова «Программу экономического и социального развития Курской области» заменить словами «Стратегию социально-экономического развития Курской области на период до 2030 года»;

г) дополнить абзацем следующего содержания:

«В целях повышения эффективности использования земельных участков в уже сложившейся функционально-планировочной структуре территории Генеральным планом предусмотрено изменение функциональной зоны для садоводческого некоммерческого товарищества «Снабженец» на зону садоводства, огородничества.»;

д) подраздел 2.1 «Сведения о программах комплексного социально-экономического развития муниципального образования, для реализации которых осуществляется создание объектов местного значения» изложить в следующей редакции:

**«2.1. Перечень нормативных правовых актов Курской области,  
для реализации которых осуществляется создание объектов  
местного значения**

1. Постановление Правительства Российской Федерации от 19 апреля 2012 г. № 350 «О федеральной целевой программе «Развитие водохозяйственного комплекса Российской Федерации в 2012 - 2020 годах».

2. Постановление Администрации Курской области от 20.07.2012 № 607-па «Об утверждении Схемы развития и размещения особо охраняемых природных территорий в Курской области на период до 2030 года».

3. Постановление Администрации Курской области от 08.10.2013 № 700-па «Об утверждении государственной программы Курской области «Развитие культуры в Курской области».

4. Постановление Администрации Курской области от 11.10.2013 № 724-па «Об утверждении государственной программы Курской области «Развитие физической культуры и спорта в Курской области».

5. Постановление Администрации Курской области от 11.10.2013 № 716-па «Об утверждении государственной программы Курской области «Обеспечение доступным и комфортным жильем и коммунальными услугами граждан в Курской области».

6. Постановление Администрации Курской области от 18.10.2013 № 744-па «Об утверждении государственной программы Курской области «Развитие сельского хозяйства и регулирование рынков сельскохозяйственной продукции, сырья и продовольствия в Курской области».

7. Постановление Администрации Курской области от 18.10.2013 № 748-па «Об утверждении государственной программы Курской области «Воспроизводство и использование природных ресурсов, охрана окружающей среды в Курской области».

8. Постановление Администрации Курской области от 22.10.2013 № 768-па «Об утверждении государственной программы Курской области «Развитие транспортной системы, обеспечение перевозки пассажиров в Курской области и безопасности дорожного движения».

9. Постановление Администрации Курской области от 24.10.2013 № 778-па «Об утверждении государственной программы Курской области «Развитие промышленности в Курской области и повышение ее конкурентоспособности».

10. Постановление Администрации Курской области от 31.08.2017 № 684-па «Об утверждении государственной программы Курской области «Формирование современной городской среды в Курской области».

11. Постановление Администрации Курской области от 05.10.2017 № 769-па «Об утверждении государственной программы Курской области «Создание новых мест в общеобразовательных организациях Курской области в соответствии с прогнозируемой потребностью и современными условиями обучения».

12. Постановление Администрации Курской области от 29.11.2019 № 1185-па «Об утверждении Региональной программы газификации жилищно-коммунального хозяйства, промышленных и иных организаций Курской области на 2021 - 2030 годы».

13. Постановление Администрации Курской области от 20.07.2020 № 731-па «Об утверждении региональной программы «Развитие системы оказания паллиативной медицинской помощи в Курской области».

14. Постановление Администрации Курской области от 14.12.2020 № 1292-па «Об утверждении региональной программы «Модернизация первичного звена здравоохранения Курской области».

15. Постановление Администрации Курской области от 30.12.2021 № 1536-па «Об утверждении территориальной программы государственных гарантий бесплатного оказания гражданам медицинской помощи в Курской области на 2022 год и на плановый период 2023 и 2024 годов».

16. Приказ комитета жилищно-коммунального хозяйства и ТЭК Курской области от 15.07.2019 № 101 «Об утверждении инвестиционной программы филиала ПАО «Квадра» - «Курская генерация» в сфере теплоснабжения на 2020 - 2024 годы».

17. Приказ комитета жилищно-коммунального хозяйства и ТЭК Курской области от 05.07.2022 № 105 «Об утверждении территориальной схемы обращения с отходами Курской области.»;

е) подраздел «Баланс территории» подраздела 2.2 «Территориально-планировочная организация муниципального образования. Баланс земель территории муниципального образования» изложить в следующей редакции:

#### **«Баланс земель**

Данные о распределении территории муниципального образования «Лобазовский сельсовет» Октябрьского района Курской области по целевому использованию территорий (согласно информации, полученной с Карты функциональных зон) представлены в таблице 5.

**Таблица 5 – Баланс земель (по состоянию на 1 августа 2023 года)**

<b>Функциональные зоны</b>	<b>Площадь, га</b>
Зона застройки малоэтажными жилыми домами (до 4 этажей, включая мансардный)	322,76
Многофункциональная общественно-деловая зона	12,33
Производственная зона III -V класс опасности объекта	1,38
<b>Зоны сельскохозяйственного назначения</b>	<b>4286,31</b>
Зона сельскохозяйственных угодий	3017,86
Производственная зона сельскохозяйственных предприятий	24,91
Зона сельскохозяйственного использования	100,51
Зона природно-ландшафтной территории	882,45
Зона садоводства, огородничества	260,46
Пруд в составе земель сельскохозяйственного назначения	0,12
<b>Зоны рекреационного назначения</b>	<b>61,84</b>
Зона рекреационного назначения	17,75
Зона озелененных территорий общего пользования (парки, сады, скверы, бульвары)	10,88
Зона акваторий (Водный Фонд)	33,21
<b>Зоны инженерной и транспортной инфраструктуры</b>	<b>84,72</b>
Зона улично-дорожной сети	33,89
Зона инженерной инфраструктуры	6,04
Зона транспортной инфраструктуры	44,79
<b>Зоны специального назначения</b>	<b>4,01</b>
Зона кладбищ	3,82
Зона специального назначения (скотомогильник)	0,19
<b>ВСЕГО</b>	<b>4773,35</b>

Общая площадь земель в границах муниципального образования «Лобазовский сельсовет» Октябрьского района Курской области составляет 4773,35 га. Наибольший удельный вес в структуре земельного фонда занимают зоны сельскохозяйственного назначения – 4286,31 га (89,8 %).»;

ж) в подразделе 2.3 «Экономическая база муниципального образования»:

абзацы первый и второй заменить текстом следующего содержания:

«Муниципальное образование «Лобазовский сельсовет» Октябрьского района Курской области на протяжении длительного периода сохраняет аграрную специализацию.»;

в абзаце третьем слова «находится ЗАО АФ «Журавлино» – ландшафтно-сервисный центр, где» исключить;

в подразделе «Проектные предложения»:

в абзаце втором аббревиатуру «РФ» заменить словами «Российской Федерации»;

в абзаце четвертом аббревиатуру «АПК» заменить словами «агропромышленный комплекс»;

з) в подразделе 2.6 «Система культурно-бытового обслуживания»:

в графе «Наименование учреждений обслуживания» таблицы 12 «Перечень объектов социального и культурно-бытового обслуживания Лобазовского сельсовета»:

в пункте 1 слово «школы» заменить словом «организации»;



в пункте 2 слово «школах» заменить словами «общеобразовательных организациях»;

в абзаце первом после таблицы 12 слова «своде правил «Градостроительство. Планировка и застройка городских и сельских территорий» (СП 42.13330.2011)» заменить словами «СП 42.13330.2016 «СНиП 2.07.01-89\* Градостроительство. Планировка и застройка городских и сельских поселений»;

в подразделе «Образование и воспитание»:

абзацы первый – седьмой заменить текстом следующего содержания:

«Система образования предоставляет собой совокупность взаимодействующих учреждений различных организационно-правовых форм, типов и видов.

Образовательные организации подразделяются на типы в соответствии с образовательными программами, реализация которых является основной целью их деятельности.

В настоящее время в муниципальном образовании «Лобазовский сельсовет» Октябрьского района Курской области действует одна общеобразовательная организация.»;

в пункте 1 графы «Наименование» таблицы 13 «Перечень объектов образования Лобазовского сельсовета» слова «Лобазовской средняя общеобразовательная школа» заменить словами «МКОУ «Лобазовская СОШ»;

в абзаце втором после таблицы 13 слова «СТП Октябрьского района» заменить словами «Схемой территориального планирования Октябрьского района Курской области», слова «Лобазовской СОШ» заменить словами «МКОУ «Лобазовская СОШ»;

в подразделе «Здравоохранение и социальное обеспечение»:

абзац первый изложить в следующей редакции:

«Система здравоохранения муниципального образования «Лобазовский сельсовет» Октябрьского района Курской области представлена одним фельдшерско-акушерским пунктом – Лобазовский ФАП в д. Лобазовка.»;

в абзаце втором слова «Октябрьской ЦРБ и Курской областной больницы» заменить словами «ОБУЗ «Октябрьская ЦРБ» и ОБУЗ «Курская областная многопрофильная клиническая больница»;

в абзаце втором подраздела «Учреждения культуры» слова «Лебединским СДК на 200 мест и Лобазовской сельской библиотекой» заменить словами «филиалом МКУК «Октябрьский дом народного творчества» – Лебединский сельский дом культуры на 200 мест и филиалом МКУК «Межпоселенческая библиотека» Октябрьского района Курской области – Лобазовская сельская библиотека»;

в подразделе «Спортивные сооружения и площадки»:

в абзаце втором слова «Лобазовской СОШ» заменить словами «МКОУ «Лобазовская СОШ»;

в абзаце третьем слова «Лобазовской СОШ» заменить словами «МКОУ «Лобазовская СОШ»;

в абзаце третьем подраздела «Торговля, бытовое обслуживание, общественное питание» слова «СП 42.13330.2011» заменить словами «СП 42.13330.2016 «СНиП 2.07.01-89\* Градостроительство. Планировка и застройка городских и сельских поселений»;

в подразделе «Расчет потребности населения в учреждениях социального и культурно-бытового обслуживания»:

в абзаце втором слова «СП 42.13330.2011» заменить словами «СП 42.13330.2016 «СНиП 2.07.01-89\* Градостроительство. Планировка и застройка городских и сельских поселений»;

дополнить абзацем следующего содержания:

«Согласно постановлению Администрации Курской области от 28.04.2021 № 442-па «Об утверждении региональных нормативов градостроительного проектирования Курской области», с учетом, что по состоянию на 2023 год численность населения составляет 977 человек, муниципальное образование «Лобазовский сельсовет» Октябрьского района Курской области должно быть обеспечено дошкольными образовательными организациями на 31 место и общеобразовательными организациями на 53 места. В настоящее время на территории муниципального образования «Лобазовский сельсовет» Октябрьского района Курской области отсутствуют дошкольные образовательные организации. Предлагается к размещению 1 дошкольная образовательная организация на 40 мест.»;

таблицу 14 «Расчет потребности в учреждениях социального и культурно-бытового обслуживания на расчетный срок» исключить;

в подразделе «Проектные предложения»:

абзац первый исключить;

в абзаце третьем слова «Лобазовской СОШ» заменить словами «МКОУ «Лобазовская СОШ»;

абзацы пятый – седьмой исключить;

и) в подразделе 2.8 «Инженерное оборудование территории»:

в абзаце седьмом аббревиатуру «ЖКХ» заменить словами «жилищно-коммунального хозяйства»;

в абзаце первом подраздела «Расчет водопотребления» подраздела 2.8.1 «Водоснабжение и водоотведение» слова «СНиП 2.04.02-84\* «Водоснабжение. Наружные сети и сооружения» заменить словами «СП 31.13330.2021 «СНиП 2.04.02-84\* Водоснабжение. Наружные сети и сооружения»;

в подразделе 2.8.2 «Теплоснабжение»:

в абзаце втором слова «Лобазовской СОШ» заменить словами «МКОУ «Лобазовская СОШ»;

в подразделе «Проектные предложения»:  
 в абзаце первом цифры «2016» заменить цифрами «2031»;  
 в абзаце четвертом слова «СНиПа 2.04.07-86 «Тепловые сети»  
 заменить словами «СП 124.13330.2012 «СНиП 41-02-2003. Тепловые сети»;  
 в абзаце первом подраздела 2.8.3 «Газоснабжение» слова «ГРС  
 №1а г. Курская» заменить словами «газораспределительной станции  
 «ГРС-1А Курск»;  
 в подразделе 2.8.4 «Электроснабжение»:  
 в абзаце первом слова «филиала «ОАО «МРСК Центра»  
 ОАО «Курскэнерго» заменить словами «филиала «ПАО «Россети Центр» -  
 «Курскэнерго»;  
 подраздел 2.8.5 «Связь. Радиовещание. Телевидение» изложить в  
 следующей редакции:

### **«2.8.5. Связь. Радиовещание. Телевидение**

#### **Телефонная связь**

Компанией, предоставляющей услуги проводной местной и  
 внутризональной телефонной связи, является Курский филиал  
 ПАО «Ростелеком».

Телефонизировано муниципальное образование «Лобазовский  
 сельсовет» Октябрьского района Курской области от районного узла связи.

Услуги мобильной связи представляются следующими операторами:  
 Курский филиал ПАО «ВымпелКом» (БиЛайн), Курский филиал  
 ООО «МТС», Курский филиал ЗАО «Мегафон» (Мегафон) и Курский  
 филиал ООО «Т2 Мобайл» (Теле-2).

#### **Телевидение, радиовещание**

Телевизионное вещание осуществляется по цифровым эфирным  
 сигналам: Первый канал, РОССИЯ, ТВЦ, НТВ.

Цифровое эфирное вещание представлено двадцатью теле- и тремя  
 радиоканалами:

телеканалы: «Первый канал», «Россия 1», «НТВ», «Культура»,  
 «Петербург - 5 канал», «Спорт», «24 часа», «Детско-юношеский  
 телевизионный канал» и другие;

радиоканалы: «Вести FM», «Маяк», «Радио России».

Проводное радиовещание отсутствует.

Для расширения приема каналов телевидения население  
 муниципального образования использует спутниковое телевидение. Охват  
 населения телевизионным вещанием 100 %.

#### **Проектные предложения**

Для развития системы телефонной связи Генеральным планом на  
 расчетный срок предусматривается:

переход на цифровые АТС, обновление технической базы;

проведение мероприятий по организации качественной мобильной связи покрытия территории поселения;

проведение интернета к общественно-деловой застройке и к индивидуальным домовладениям;

прокладка дополнительных слаботочных сетей к местам застройки жилищного фонда.»;

к) в абзаце первом подраздела 2.9 «Инженерная подготовка территории» слово «проектными» исключить».

л) в подразделе 2.10 «Зеленый фонд муниципального образования»:

в абзаце пятом слова «детских учреждений, школ» заменить словами «дошкольных образовательных организаций, общеобразовательных организаций»;

в абзаце первом подраздела «Проектные предложения» слова «СНиП 2.07.01-89\*» заменить словами «СП 42.13330.2016 «СНиП 2.07.01-89\* Градостроительство. Планировка и застройка городских и сельских поселений»;

м) в подразделе 2.11 «Санитарная очистка территории. Размещение кладбищ»:

в абзаце первом слова «бытовых отходов» заменить словами «твердых коммунальных отходов (далее – ТКО)»;

абзац второй исключить;

абзацы третий и четвертый заменить текстом следующего содержания:

«С территории муниципального образования «Лобазовский сельсовет» Октябрьского района Курской области ТКО вывозятся на специализированный полигон, расположенный в муниципальном образовании «Большедолженковский сельсовет» Октябрьского района Курской области. Эксплуатирует и обслуживает полигон ТКО ООО «Экопол.»»;

в подразделе «Размещение кладбищ»:

в абзаце первом цифры «3,7» заменить цифрами «3,82»;

в абзаце втором слова «СП 42.13330.2011 Градостроительство. Планировка и застройка городских и сельских поселений» заменить словами «СП 42.13330.2016 «СНиП 2.07.01-89\* Градостроительство. Планировка и застройка городских и сельских поселений»;

в абзаце первом подраздела «Проектные предложения» слова «жидких, твердых хозяйственно-бытовых отбросов» заменить аббревиатурой «ТКО»;

н) в подразделе 2.12 «Санитарно-экологическое состояние окружающей среды»:

в абзаце третьем после таблицы 21 «Среднегодовое количество наиболее распространенных выбросов загрязняющих веществ в атмосферу

от стационарных источников» подраздела «Атмосферный воздух» слова «ГН 2.1.6.1338-03 «Предельно допустимые концентрации (ПДК) загрязняющих веществ в атмосферном воздухе населенных мест» заменить словами «СанПиН 1.2.3685-21 «Гигиенические нормативы и требования к обеспечению безопасности и (или) безвредности для человека факторов среды обитания»;

в абзаце десятом подраздела «Поверхностные и подземные воды» слова «СанПиН 2.1.4.1074.01 «Питьевая вода» заменить словами «СанПиН 1.2.3685-21 «Гигиенические нормативы и требования к обеспечению безопасности и (или) безвредности для человека факторов среды обитания»;

в абзаце двенадцатом подраздела «Почвы» слова «(СанПиН 2.1.7.1287-03)» исключить;

в подразделе «Проектные предложения»:

в абзаце первом слова «Проектные решения» заменить словами «Решения»;

в абзаце седьмом аббревиатуру «ПДВ» заменить словами «предельно допустимых выбросов»;

в абзаце десятом аббревиатуру «ВОЗ» заменить словами «водоохранной зоне»;

о) в подразделе 2.13 «Зоны с особыми условиями использования территорий»:

в абзаце первом подраздела 2.13.1 «Зоны охраны объектов культурного наследия» слова «со статьей 34 закона «Об объектах культурного наследия (памятниках истории и культуры) народов Российской Федерации» заменить словами «с Федеральным законом от 25 июня 2002 года № 73-ФЗ «Об объектах культурного наследия (памятниках истории и культуры) народов Российской Федерации»;

подраздел 2.13.2 «Охраняемые природные территории» изложить в следующей редакции:

### **«2.13.2. Особо охраняемые природные территории**

На территории муниципального образования «Лобазовский сельсовет» Октябрьского района Курской области расположены ключевая природная территория регионального значения Журавлинская балка, памятник природы регионального значения «Урочище «Редкий лог», его охранная зона и охранная зона Стрелецкого участка Центрально-Черноземного природного биосферного заповедника имени профессора В.В. Алехина (федерального значения).

## **Ключевая природная территория регионального значения Журавлинская балка**

Ключевая природная территория регионального значения Журавлинская балка (далее – КПТ Журавлинская балка) входит в состав территории традиционного природопользования Александровская. Это место произрастания вида, занесенного в Красную книгу Российской Федерации (ковыль перистый) и 5 видов, занесенных в Красную книгу Курской области (осока низкая, касатик безлистный, василек сумской, горицвет весенний, ветреница лесная).

Основной принцип сохранения КПТ Журавлинская балка состоит в стабилизации сформировавшейся пространственной структуры землепользования, при которой фактически сохраняется высокий уровень природного биоразнообразия.

## **Памятник природы регионального значения «Урочище «Редкий лог»**

В соответствии с постановлением Администрации Курской области от 06.03.2018 № 183-па «О памятнике природы регионального значения «Урочище «Редкий лог» урочище «Редкий лог» объявлено памятником природы регионального значения «Урочище «Редкий лог», а территория, занятая им – особо охраняемой природной территорией регионального значения.

Указанным постановлением Администрации Курской области утверждены Положение о памятнике природы регионального значения «Урочище «Редкий лог», паспорт памятника природы регионального значения «Урочище «Редкий лог» и границы его территории. Положение о памятнике природы регионального значения «Урочище «Редкий лог» содержит информацию о месторасположении, природных особенностях, площади и об особенностях земельных отношений, а также устанавливает режим особой охраны и порядок использования особо охраняемой природной территории.

## **Охранная зона памятника природы регионального значения «Урочище «Редкий лог»**

Охранная зона памятника природы регионального значения «Урочище «Редкий лог» создана постановлением Губернатора Курской области от 17.12.2018 № 523-пг в целях предотвращения неблагоприятных антропогенных воздействий на природные комплексы памятника природы.

Указанным постановлением Губернатора Курской области утверждены Положение об охранной зоне памятника природы регионального значения «Урочище «Редкий лог» и ее границы. Положение

об охранной зоне памятника природы регионального значения «Урочище «Редкий лог» определяет режим охраны и использования земельных участков и водных объектов в границах охранной зоны памятника природы.

**Охранная зона Стрелецкого участка Центрально-Черноземного  
государственного природного биосферного заповедника  
имени профессора В.В. Алехина**

Центрально-Черноземный заповедник является одним из старейших заповедников России, входит в число 22 биосферных резерватов страны.

Решением исполнительного комитета Курского областного совета народных депутатов от 17.11.1988 № 294 охранная (буферная) зона Центрально-Черноземного государственного биосферного заповедника устанавливается шириной 3 км вокруг всех участков заповедника.

Охранная (буферная) зона Стрелецкого участка составляет 10258,8 га. Реестровый номер – 46:11-6.117.

На территории охранной (буферной) зоны запрещается всякая деятельность, которая может нарушить природные комплексы заповедника или угрожающая сохранению природных объектов, имеющих научную, эстетическую, историческую и культурную ценность.»;

подраздел 2.13.3 «Водоохранные зоны и прибрежно-защитные полосы» изложить в следующей редакции:

**«2.13.3. Водоохранные зоны, прибрежно-защитные полосы  
и водные объекты общего пользования**

Гидрографическая сеть муниципального образования «Лобазовский сельсовет» Октябрьского района Курской области представлена р. Воробжа, протяженность которой в границах муниципального образования «Лобазовский сельсовет» Октябрьского района Курской области составляет 5 км 800 м.

В соответствии со статьей 65 Водного кодекса Российской Федерации водоохранная зона р. Воробжа – 100 м.

В границах водоохранной зоны установлен специальный режим осуществления хозяйственной и иной деятельности в целях предотвращения загрязнения, засорения, заиления указанных водных объектов и истощения их вод, а также сохранения среды обитания водных биологических ресурсов и других объектов животного и растительного мира, установленный частью 15 статьи 65 Водного кодекса Российской Федерации.

В границах водоохранных зон устанавливаются прибрежные защитные полосы, на территориях которых помимо ограничений, предусмотренных для водоохранных зон и описанных в части 15 статьи 65 Водного кодекса Российской Федерации, устанавливаются дополнительные

ограничения, установленные частью 17 статьи 65 Водного кодекса Российской Федерации.

Границы водоохранных и прибрежных защитных полос устанавливаются в соответствии с постановлением Правительства Российской Федерации от 10 января 2009 г. № 17 «Об утверждении Правил установления границ водоохранных зон и границ прибрежных защитных полос водных объектов».

В настоящее время в Единый государственный реестр недвижимости сведения о прибрежной защитной полосе р. Воробжа не внесены.

В силу части 6 статьи 6 Водного кодекса Российской Федерации полоса земли вдоль береговой линии р. Воробжа шириной 20 м (береговая полоса) предназначается для общего пользования.

Каждый гражданин вправе пользоваться (без использования механических транспортных средств) береговой полосой водных объектов общего пользования для передвижения и пребывания около них, в том числе для осуществления любительского рыболовства и причаливания плавучих средств.

В настоящее время в Единый государственный реестр недвижимости сведения о водоохранной зоне р. Воробжа не внесены.

#### **Проектные предложения**

В целях рационального природоохранного использования территории муниципального образования «Лобазовский сельсовет» Октябрьского района Курской области следует установить границы водоохранной зоны и прибрежной защитной полосы р. Воробжа.

#### **Предотвращение негативного воздействия вод и ликвидация его последствий**

В целях предотвращения негативного воздействия вод на определенные территории и объекты и ликвидации его последствий осуществляются следующие мероприятия по предотвращению негативного воздействия вод и ликвидации его последствий в рамках осуществления водохозяйственных мероприятий, предусмотренных статьей 7.1 Водного кодекса Российской Федерации:

1) предпаводковые и послепаводковые обследования территорий, подверженных негативному воздействию вод, и водных объектов;

2) ледокольные, ледорезные и иные работы по ослаблению прочности льда и ликвидации ледовых заторов;

3) восстановление пропускной способности русел рек (дноуглубление и спрямление русел рек, расчистка водных объектов);

4) уположивание берегов водных объектов, их биогенное закрепление, укрепление песчано-гравийной и каменной наброской, террасирование склонов.

Инженерная защита территорий и объектов от негативного воздействия вод (строительство водоограждающих дамб, берегоукрепительных сооружений и других сооружений инженерной



защиты, предназначенных для защиты территорий и объектов от затопления, подтопления, разрушения берегов водных объектов, и (или) методы инженерной защиты, в том числе искусственное повышение поверхности территорий, устройство свайных фундаментов и другие методы инженерной защиты) осуществляется в соответствии с законодательством Российской Федерации о градостроительной деятельности органами государственной власти и органами местного самоуправления, уполномоченными на выдачу разрешений на строительство в соответствии с законодательством Российской Федерации о градостроительной деятельности, юридическими и физическими лицами - правообладателями земельных участков, в отношении которых осуществляется такая защита.

В целях строительства сооружений инженерной защиты территорий и объектов от негативного воздействия вод допускается изъятие земельных участков для государственных или муниципальных нужд в порядке, установленном земельным законодательством и гражданским законодательством.»;

в подразделе 2.13.4 «Зоны санитарной охраны источников питьевого водоснабжения»:

в абзаце втором слова «СНиП 2.04.02-84\* «Водоснабжение. Наружные сети и сооружения» «Водоснабжение. Наружные сети и сооружения» заменить словами «СП 31.13330.2021 «СНиП 2.04.02-84\* Водоснабжение. Наружные сети и сооружения»;

в абзаце шестом слова «СанПиН 2.1.4.1110-02» дополнить словами «Зоны санитарной охраны источников водоснабжения и водопроводов питьевого назначения», слова «СНиП 2.04.02-84\*» заменить словами «СП 31.13330.2021 «СНиП 2.04.02-84\* Водоснабжение. Наружные сети и сооружения»;

абзац седьмой изложить в следующей редакции:

«Генеральным планом предлагается установить ЗСО для всех существующих и планируемых объектов и сетей водоснабжения муниципального образования «Лобазовский сельсовет» Октябрьского района Курской области. Все действующие объекты водоснабжения в обязательном порядке должны иметь проекты организации ЗСО. Размеры ЗСО должны устанавливаться в соответствии с СанПиН 2.1.4.1110-02 «Зоны санитарной охраны источников водоснабжения и водопроводов питьевого назначения» и СП 31.13330.2021 «СНиП 2.04.02-84\* Водоснабжение. Наружные сети и сооружения.»;

после таблицы 24 «Регламенты использования территорий зон санитарной охраны источников водоснабжения»:

в абзаце втором слова «СанПиН 2.2.1/2.1.1.1200-03» дополнить словами «Санитарно-защитные зоны и санитарная классификация предприятий, сооружений и иных объектов»;

дополнить абзацем следующего содержания:

«По состоянию на 15.03.2023 в границах муниципального образования «Лобазовский сельсовет» Октябрьского района Курской области отсутствуют установленные зоны санитарной охраны источников питьевого и хозяйственно-бытового водоснабжения.»;

в подразделе 2.13.5 «Санитарно-защитные зоны»:

в абзаце первом слова «СанПиН 2.2.1/2.1.1.2555-09» заменить словами «СанПиН 2.2.1/2.1.1.1200-03 «Санитарно-защитные зоны и санитарная классификация предприятий, сооружений и иных объектов»;

таблицу 25 «Перечень предприятий и других объектов Лобазовского сельсовета, для которых требуется организация СЗЗ» исключить;

абзац после таблицы 25 исключить;

в абзаце первом после таблицы 26 «Санитарно-защитные зоны для объектов специального назначения, расположенных на территории сельсовета» цифры «3,7» заменить цифрами «3,82»;

после таблицы 28 «Нормативные размеры санитарно-защитных зон для газопроводов»:

в абзаце первом слова «РД 153-34.0-03.150-00» заменить словами «приказа Министерства труда и социальной защиты Российской Федерации от 15 декабря 2020 года № 903н «Об утверждении правил по охране труда при эксплуатации электроустановок»;

в абзаце втором аббревиатуру «ВЛ» заменить словами «высоковольтных линий (далее – ВЛ)»;

абзац двенадцатый исключить;

4) в разделе 3 «Оценка возможного влияния планируемых для размещения объектов местного значения на комплексное развитие»:

а) наименование раздела дополнить словами «территории»;

б) таблицу 29 «Проектные предложения генерального плана» изложить в следующей редакции:

**«Таблица 29 – Проектные предложения генерального плана муниципального образования «Лобазовский сельсовет» Октябрьского района Курской области**

№ п/п	Наименование мероприятия	Единица измерения	Значение	Ожидаемые результаты
1	2	3	4	5
<b>I очередь строительства</b>				
1	Индивидуальная застройка с жилыми зданиями на 1 семью, этажностью от 1 до 3 этажей	м <sup>2</sup>	1 140	Улучшение жилищных условий, доведение обеспеченности до 37 м <sup>2</sup>
2	Строительство магазина в х. Лебедин	1 объект (площадь участка – по заданию на проектирование)		Доведение обеспеченности населения учреждениями торговли до нормативного значения, создание новых рабочих мест
3	Реконструкция МКОУ «Лобазовская СОШ»	1 объект		Развитие системы образования, улучшение условий пребывания в образовательных организациях

1	2	3	4	5
4	Устройство остановочных, посадочных площадок, автопавильонов на автобусных остановках в населенных пунктах: д. Юрьевка, х. Лебедин, д. Гремячка	-	-	Обеспечение постоянного транспортного сообщения; снижение количества дорожно-транспортных происшествий; улучшение трассы и конструкции элементов дороги с доведением ее параметров до заданной категории
5	Асфальтирование улиц с грунтовым и/или щебеночным покрытием	км	5	
6	Оборудование улиц сельсовета уличным освещением	км	5	
7	Замена поврежденных и установка новых дорожных ограждений, замена поврежденных и установка недостающих дорожных знаков	-	-	
8	Строительство новой скважины мощностью 25 м <sup>3</sup> /час на территории х. Журавлинский	1 объект		Повышение степени комфортности проживания
9	Ремонт водоразборных колонок	шт	25	Повышение степени комфортности проживания
10	Ремонт павильонов на скважинах	шт	7	Повышение степени комфортности проживания
11	Проведение ремонтных работ сетей водоснабжения	км	15,3	Повышение степени комфортности проживания
12	Подключение к системе водо-, газо- и электроснабжения запланированных на 1 очередь строительства объектов жилой и общественно-деловой застройки	-	-	Повышение степени комфортности проживания
13	Строительство резервных емкостей для целей противопожарной безопасности (50 м <sup>3</sup> ) и оборудование противопожарных пирсов на водоемах	-	-	Совершенствование системы защиты населения от чрезвычайных ситуаций
14	Прокладка сетей газоснабжения среднего давления и подключение к системе газоснабжения х. Горбулино	-	-	Повышение степени комфортности проживания
15	Прокладка сетей газопровода низкого давления в подключенных населенных пунктах	-	-	Повышение степени комфортности проживания
16	Реконструкция ПС 35кВ «Лобазовка»	1 объект		Повышение степени комфортности проживания
17	Реконструкция ВЛ 35кВ Артюховка – Лобазовка	1 объект		Повышение степени комфортности проживания
18	Замена ветхих участков линий электропередач, модернизация объектов системы электроснабжения	-	-	Повышение степени комфортности проживания
19	Разработка схемы санитарной очистки территории сельсовета	-	-	Повышение степени комфортности проживания, улучшение санитарно-экологического состояния окружающей среды
20	Оборудование в населенных пунктах площадок для сбора мусора	-	-	
21	Выявление несанкционированных свалок и их рекультивация	-	-	
<b>Расчетный срок</b>				
1	Индивидуальная застройка с жилыми зданиями на 1 семью, этажность от 1 до 3 этажей	м <sup>2</sup>	4 189	Улучшение жилищных условий, доведение обеспеченности до 39 м <sup>2</sup>
1	2	3	4	5

2	Асфальтирование улиц с грунтовым и/или щебеночным покрытием	км	12,5	Обеспечение постоянного транспортного сообщения; снижение количества дорожно-транспортных происшествий; улучшение трассы и конструкции элементов дороги с доведением ее параметров до заданной категории
3	Оборудование улиц сельсовета уличным освещением	км	12,5	
4	Устройство остановочных, посадочных площадок, автопавильонов на автобусных остановках	-	-	Повышение комфортности проживания
5	Замена поврежденных и установка новых дорожных ограждений, замена поврежденных и установка недостающих дорожных знаков	-	-	Снижение количества дорожно-транспортных происшествий
6	Реконструкция мостовых сооружений, расположенных на территории муниципального образования	-	-	Развитие транспортной инфраструктуры, повышение комфортности проживания
7	Подключение к системе водо-, газо- и электроснабжения запланированных на расчетный срок объектов жилой и общественно-деловой застройки	-	-	Повышение степени комфортности проживания
8	Прокладка сетей газопровода низкого давления в подключенных населенных пунктах	-	-	Повышение степени комфортности проживания
9	Строительство ВЛ 35кВ Артоховка – Лобазовка	1 объект		Повышение степени комфортности проживания
10	Создание охранной зоны природоохранного парка «Журавлино», развитие лицензионного научного туризма	-		Сохранение объектов культурного наследия, организация досуга населения

»;

5) раздел 4 «Мероприятия, утвержденные документами территориального планирования Курской области и Октябрьского муниципального района» изложить в следующей редакции:

#### **«4. УТВЕРЖДЕННЫЕ ДОКУМЕНТОМ ТЕРРИТОРИАЛЬНОГО ПЛАНИРОВАНИЯ КУРСКОЙ ОБЛАСТИ ПЛАНИРУЕМЫЕ ДЛЯ РАЗМЕЩЕНИЯ ОБЪЕКТЫ РЕГИОНАЛЬНОГО ЗНАЧЕНИЯ**

На территории муниципального образования «Лобазовский сельсовет» Октябрьского района Курской области Схемой территориального планирования Курской области запланировано строительство следующих объектов капитального строительства:

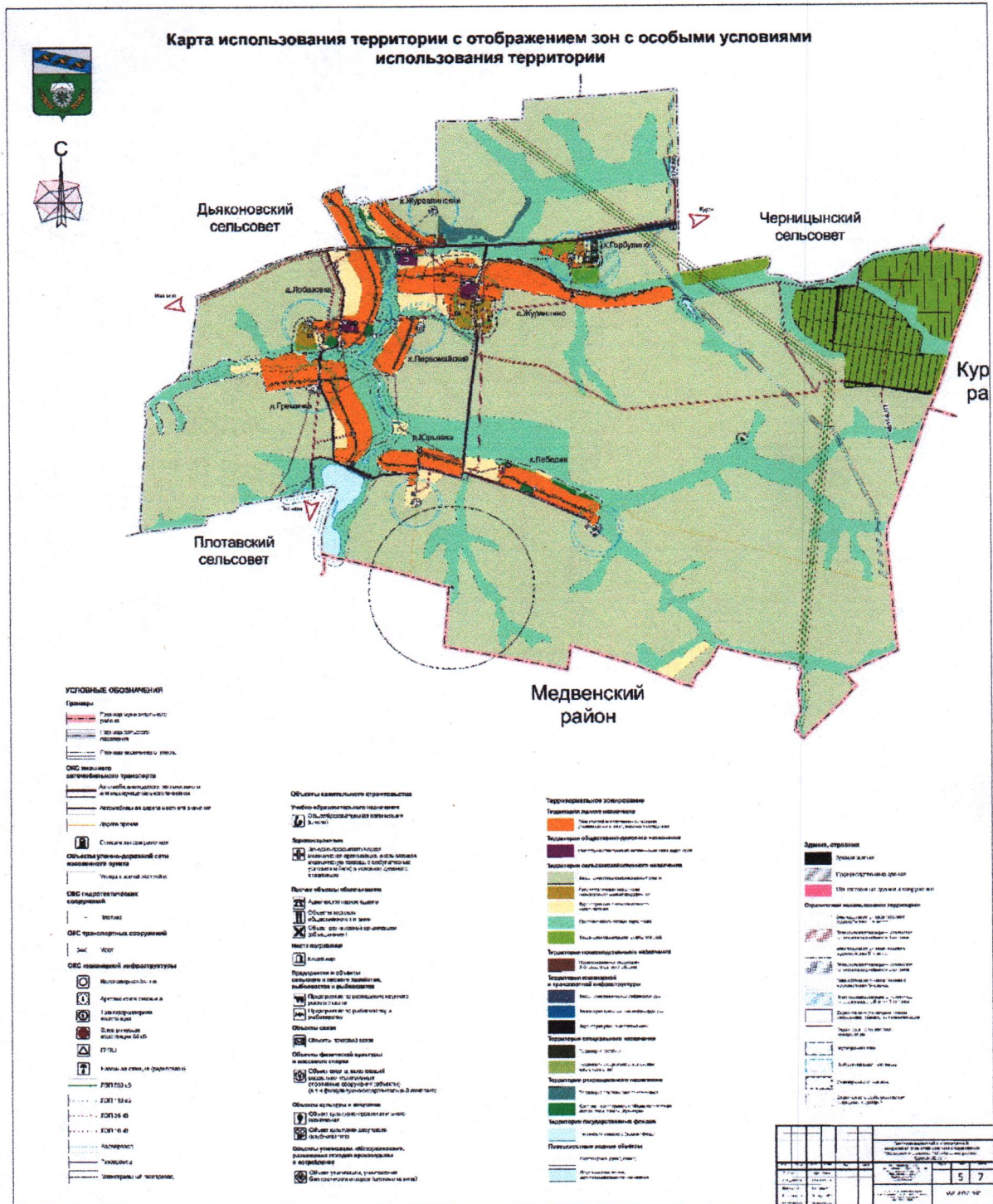
Лобазовский ФАП областного бюджетного учреждения здравоохранения «Октябрьская центральная районная больница» министерства здравоохранения Курской области;

газопровод-отвод на ПАО «КуйбышевАзот.»»;

б) раздел 5 «Предложения по изменению границ муниципального образования и баланса земель в пределах перспективной границы муниципального образования» исключить;



# Карта использования территории с отображением зон с особыми условиями использования территории



3. В том 3 «Перечень и характеристика основных факторов риска возникновения чрезвычайных ситуаций природного и техногенного характера»:

1) дополнить Картой территорий, подверженных риску возникновения чрезвычайных ситуаций природного и техногенного характера следующего содержания:

