



**КОМИТЕТ ПО ОХРАНЕ ОБЪЕКТОВ КУЛЬТУРНОГО НАСЛЕДИЯ  
КУРСКОЙ ОБЛАСТИ**

**П Р И К А З**

от 11.12.2023

№ 05.3-08/831

г. Курск

**Об утверждении границ и режима использования территории  
объекта культурного наследия регионального значения  
«Торговая лавка», нач. XX в., расположенного по адресу:  
Курская область, Рыльский район, город Рыльск,  
улица Дзержинского, дом 15**

В соответствии с Федеральным законом от 25 июня 2002 г. № 73-ФЗ «Об объектах культурного наследия (памятниках истории и культуры) народов Российской Федерации», Законом Курской области от 29 декабря 2005 г. № 120-ЗКО «Об объектах культурного наследия Курской области», пунктом 3.10 Положения о комитете по охране объектов культурного наследия Курской области, утвержденного постановлением Губернатора Курской области от 15.09.2020 № 274-пг, ПРИКАЗЫВАЮ:

**1. Утвердить:**

границы территории объекта культурного наследия регионального значения «Торговая лавка», нач. XX в., расположенного по адресу: Курская область, Рыльский район, город Рыльск, улица Дзержинского, дом 15, согласно приложению № 1 к настоящему приказу;

режим использования территории объекта культурного наследия регионального значения «Торговая лавка», нач. XX в., расположенного по адресу: Курская область, Рыльский район, город Рыльск, улица Дзержинского, дом 15, согласно приложению № 2 к настоящему приказу.

**2. Контроль за исполнением настоящего приказа возложить на начальника управления разрешительной документации и учета объектов культурного наследия комитета по охране объектов культурного наследия Курской области А.И. Куткову.**

Председатель комитета

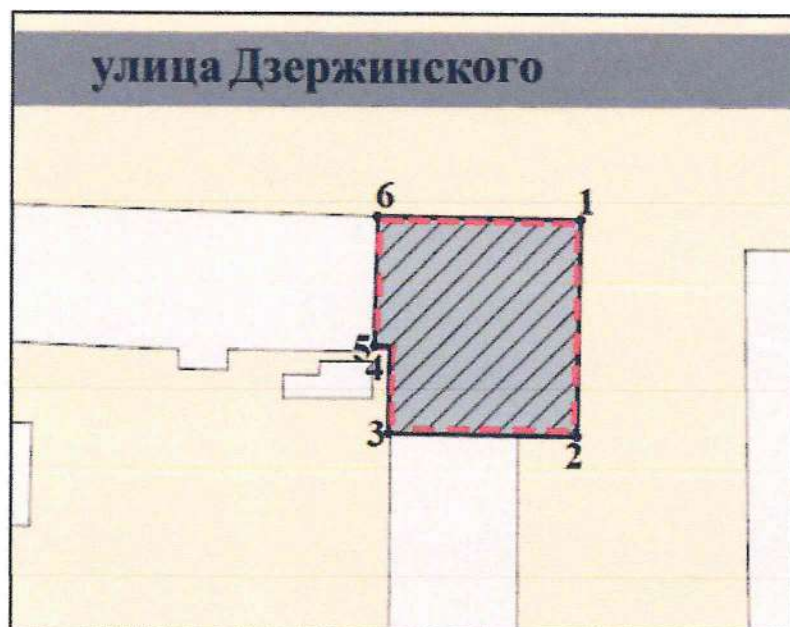
И.А. Мусьял

Приложение № 1  
к приказу комитета по охране  
объектов культурного наследия  
Курской области  
от 11.12.2023 № 05,3-02/831

**Границы территории объекта культурного наследия  
регионального значения «Торговая лавка», нач. XX в.,  
расположенного по адресу: Курская область, Рыльский район,  
город Рыльск, улица Дзержинского, дом 15**

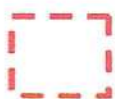
Прохождение границы		Описание прохождения границы
от точки	до точки	
1	2	На юг – 20,45 м;
2	3	На запад – 17,65 м;
3	4	На север – 21,83 м;
4	5	
5	6	
6	1	На восток в исходную точку – 19,05 м.

**Карта (схема) границ территории объекта культурного наследия  
регионального значения «Торговая лавка», нач. XX в.,  
расположенного по адресу: Курская область, Рыльский район,  
город Рыльск, улица Дзержинского, дом 15**




**Масштаб 1:500**

**Используемые условные знаки и обозначения:**



- месторасположение утраченного объекта культурного наследия «Торговая лавка»



- границы территории объекта культурного наследия



- строения, сооружения, не обладающие признаками объекта культурного наследия

● 1

- обозначение характерной (поворотной) точки

Приложение к границам территории объекта культурного наследия регионального значения «Торговая лавка», нач. XX в., расположенного по адресу: Курская область, Рыльский район, город Рыльск, улица Дзержинского, дом 15

**Координаты характерных (поворотных) точек к карте (схеме) границ территории объекта культурного наследия регионального значения «Торговая лавка», нач. XX в., расположенного по адресу: Курская область, Рыльский район, город Рыльск, улица Дзержинского, дом 15**

Сведения о местоположении границ объекта			
Координаты характерных (поворотных) точек в системе координат МСК-46			
Метод определения координат – метод спутниковых геодезических измерений (определений)			
Средняя квадратическая погрешность положения характерной точки (Mt), м = 0,10			
Сведения о характерных точках границ объекта			
Обозначение характерных точек границ	Координаты, м		Описание обозначения точки на местности (при наличии)
	X	Y	
1	403386,31	1194725,46	—
2	403365,86	1194725,17	—
3	403366,11	1194707,52	—
4	403374,46	1194707,64	—
5	403374,48	1194706,24	—
6	403386,58	1194706,41	—
1	403386,31	1194725,46	—

Приложение № 2

к приказу комитета по охране  
объектов культурного наследия  
Курской области

от 11.12.2023 № 05.3-08/831

**Режим**

**использования территории объекта культурного наследия  
регионального значения «Торговая лавка», нач. XX в.,  
расположенного по адресу: Курская область, Рыльский район,  
город Рыльск, улица Дзержинского, дом 15**

На территории объекта культурного наследия регионального значения «Торговая лавка», нач. XX в., расположенного по адресу: Курская область, Рыльский район, город Рыльск, улица Дзержинского, дом 15

**разрешается:**

проведение работ по сохранению объекта культурного наследия или его отдельных элементов;

проведение работ по озеленению и благоустройству территории, производимых, в том числе с применением методов реставрации, направленных на формирование наиболее близкого к историческому восприятию объекта культурного наследия;

прокладка, реконструкция, ремонт дорог и элементов их обустройства, а также подземных инженерных коммуникаций и сооружений, не нарушающих целостность объекта культурного наследия и не создающих угрозы его повреждения, разрушения или уничтожения, угрозы пожара;

ведение хозяйственной деятельности, не противоречащей требованиям обеспечения сохранности объекта культурного наследия и позволяющей обеспечить функционирование объекта культурного наследия в современных условиях;

доступность объекта культурного наследия в целях его экспонирования, сохранения его традиционного визуального восприятия;

реализация мер пожарной и экологической безопасности;

**запрещается:**

строительство объектов капитального строительства;

хозяйственная деятельность, ведущая к разрушению, искажению внешнего облика объекта культурного наследия, нарушающая его целостность и создающая угрозу его повреждения, разрушения или уничтожения;

искажение характеристик историко-культурного ландшафта, композиционно связанного с объектом культурного наследия;

вырубка деревьев, за исключением санитарных рубок; уничтожение травяного покрова;

установка на фасадах, крыше объекта культурного наследия кондиционеров, телеантенн, тарелок спутниковой связи, а также других средств технического обеспечения;

прокладка наземных и воздушных инженерных коммуникаций, кроме временных, необходимых для проведения работ по сохранению объекта культурного наследия;

размещение любых рекламных конструкций на объекте культурного наследия и его территории;

создание разрушающих вибрационных нагрузок динамическим воздействием на грунты в зоне их взаимодействия с объектом культурного наследия;

размещение временных построек, не связанных с проведением работ по сохранению объекта культурного наследия.