



**КОМИТЕТ ПО ОХРАНЕ ОБЪЕКТОВ КУЛЬТУРНОГО НАСЛЕДИЯ
КУРСКОЙ ОБЛАСТИ**

П Р И К А З

от 11.12.2023

№ 05.3-08/842

г. Курск

**Об утверждении границ и режима использования территории
выявленного объекта культурного наследия «Дом жилой,
кон. XIX - нач. XX вв.», расположенного по адресу:
Курская область, Рыльский район, город Рыльск,
улица Дзержинского, дом 49**

В соответствии с Федеральным законом от 25 июня 2002 г. № 73-ФЗ «Об объектах культурного наследия (памятниках истории и культуры) народов Российской Федерации», Законом Курской области от 29 декабря 2005 г. № 120-ЗКО «Об объектах культурного наследия Курской области», пунктом 3.10 Положения о комитете по охране объектов культурного наследия Курской области, утвержденного постановлением Губернатора Курской области от 15.09.2020 № 274-пг, ПРИКАЗЫВАЮ:

1. Утвердить:

границы территории выявленного объекта культурного наследия «Дом жилой, кон. XIX - нач. XX вв.», расположенного по адресу: Курская область, Рыльский район, город Рыльск, улица Дзержинского, дом 49, согласно приложению № 1 к настоящему приказу;

режим использования территории выявленного объекта культурного наследия «Дом жилой, кон. XIX - нач. XX вв.», расположенного по адресу: Курская область, Рыльский район, город Рыльск, улица Дзержинского, дом 49, согласно приложению № 2 к настоящему приказу.

2. Контроль за исполнением настоящего приказа возложить на начальника управления разрешительной документации и учета объектов культурного наследия комитета по охране объектов культурного наследия Курской области А.И. Куткову.

Председатель комитета

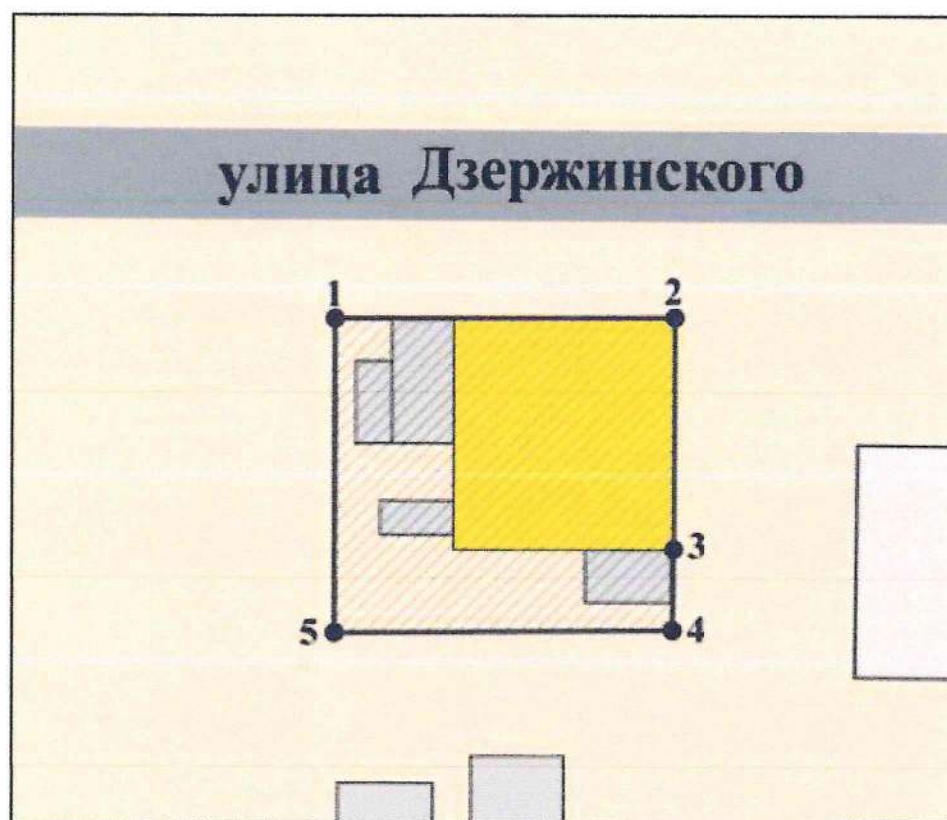
И.А. Мусьял

Приложение № 1
к приказу комитета по охране
объектов культурного наследия
Курской области
от 11.12.2023 № 05.3-08/842

**Границы территории выявленного объекта культурного наследия
«Дом жилой, кон. XIX - нач. XX вв.», расположенного по адресу:
Курская область, Рыльский район, город Рыльск, улица
Дзержинского, дом 49**



Прохождение границы		Описание прохождения границы
от точки	до точки	
1	2	На северо-восток – 15,18 м;
2	3	На юг – 10,48 м;
3	4	На юг – 3,66 м;
4	5	На юго-запад – 15,11 м;
5	1	На север в исходную точку – 14,21 м.

Карта (схема) границ территории выявленного объекта культурного наследия «Дом жилой, кон. XIX - нач. XX вв.», расположенного по адресу: Курская область, Рыльский район, город Рыльск, улица Дзержинского, дом 49



Масштаб 1:500

Используемые условные знаки и обозначения:

-  - выявленный объект культурного наследия
-  - границы территории выявленного объекта культурного наследия
- 1** - обозначение характерной (поворотной) точки

Приложение к границам территории выявленного объекта культурного наследия «Дом жилой, кон. XIX - нач. XX вв.», расположенного по адресу: Курская область, Рыльский район, город Рыльск, улица Дзержинского, дом 49

Координаты характерных (поворотных) точек к карте (схеме) границ территории выявленного объекта культурного наследия «Дом жилой, кон. XIX - нач. XX вв.», расположенного по адресу: Курская область, Рыльский район, город Рыльск, улица Дзержинского, дом 49

Сведения о местоположении границ объекта			
Координаты характерных (поворотных) точек в системе координат МСК-46, зона 1			
Метод определения координат – метод спутниковых геодезических измерений (определений)			
Средняя квадратическая погрешность положения характерной точки (Mt), м = 0,10			
Сведения о характерных точках границ объекта			
Обозначение характерных точек границ	Координаты, м		Описание обозначения точки на местности (при наличии)
	X	Y	
1	403395,20	1194278,45	—
2	403395,24	1194293,63	—
3	403384,76	1194293,60	—
4	403381,10	1194293,55	—
5	403380,99	1194278,44	—
1	403395,20	1194278,45	—

Приложение № 2
к приказу комитета по охране
объектов культурного наследия
Курской области
от 11.12.2023 № 05.3-02/842

**Режим
использования территории выявленного объекта культурного
наследия «Дом жилой, кон. XIX - нач. XX вв.», расположенного
по адресу: Курская область, Рыльский район, город Рыльск,
улица Дзержинского, дом 49**

На территории выявленного объекта культурного наследия «Дом жилой, кон. XIX - нач. XX вв.», расположенного по адресу: Курская область, Рыльский район, город Рыльск, улица Дзержинского, дом 49

разрешается:

проведение работ по сохранению объекта культурного наследия или его отдельных элементов;

проведение работ по озеленению и благоустройству территории, производимых, в том числе с применением методов реставрации, направленных на формирование наиболее близкого к историческому восприятию объекта культурного наследия;

прокладка, реконструкция, ремонт дорог и элементов их обустройства, а также подземных инженерных коммуникаций и сооружений, не нарушающих целостность объекта культурного наследия и не создающих угрозы его повреждения, разрушения или уничтожения, угрозы пожара;

ведение хозяйственной деятельности, не противоречащей требованиям обеспечения сохранности объекта культурного наследия и позволяющей обеспечить функционирование объекта культурного наследия в современных условиях;

доступность объекта культурного наследия в целях его экспонирования, сохранения его традиционного визуального восприятия;

реализация мер пожарной и экологической безопасности;

запрещается:

строительство объектов капитального строительства;

хозяйственная деятельность, ведущая к разрушению, искажению внешнего облика объекта культурного наследия, нарушающая его целостность и создающая угрозу его повреждения, разрушения или уничтожения;

искажение характеристик историко-культурного ландшафта, композиционно связанного с объектом культурного наследия;

вырубка деревьев, за исключением санитарных рубок; уничтожение травяного покрова;

установка на фасадах, крыше объекта культурного наследия кондиционеров, телеантенн, тарелок спутниковой связи, а также других средств технического обеспечения;

прокладка наземных и воздушных инженерных коммуникаций, кроме временных, необходимых для проведения работ по сохранению объекта культурного наследия;

размещение любых рекламных конструкций на объекте культурного наследия и его территории;

создание разрушающих вибрационных нагрузок динамическим воздействием на грунты в зоне их взаимодействия с объектом культурного наследия;

размещение временных построек, не связанных с проведением работ по сохранению объекта культурного наследия.