



**МИНИСТЕРСТВО ПО ГОСУДАРСТВЕННОЙ ОХРАНЕ
ОБЪЕКТОВ КУЛЬТУРНОГО НАСЛЕДИЯ КУРСКОЙ ОБЛАСТИ**

П Р И К А З

от 21.05.2024

№ 05.3-08/63

г. Курск

**Об утверждении границ и режима использования территории
объекта культурного наследия регионального значения
«Церковь Знаменская», 1850 г., расположенного по адресу:
Курская область, Золотухинский район, с. Тазово**

В соответствии с Федеральным законом от 25 июня 2002 г. № 73-ФЗ «Об объектах культурного наследия (памятниках истории и культуры) народов Российской Федерации», Законом Курской области от 29 декабря 2005 г. № 120-ЗКО «Об объектах культурного наследия Курской области», пунктом 3.11 Положения о Министерстве по государственной охране объектов культурного наследия Курской области, утвержденного постановлением Губернатора Курской области от 15.09.2020 № 274-пг, ПРИКАЗЫВАЮ:

1. Утвердить:

границы территории объекта культурного наследия регионального значения «Церковь Знаменская», 1850 г., расположенного по адресу: Курская область, Золотухинский район, с. Тазово, согласно приложению № 1 к настоящему приказу;

режим использования территории объекта культурного наследия регионального значения «Церковь Знаменская», 1850 г., расположенного по адресу: Курская область, Золотухинский район, с. Тазово, согласно приложению № 2 к настоящему приказу.

2. Контроль за исполнением настоящего приказа возложить на начальника управления разрешительной документации и учета объектов культурного наследия Министерства по государственной охране объектов культурного наследия Курской области А.И. Куткову.

Врио министра

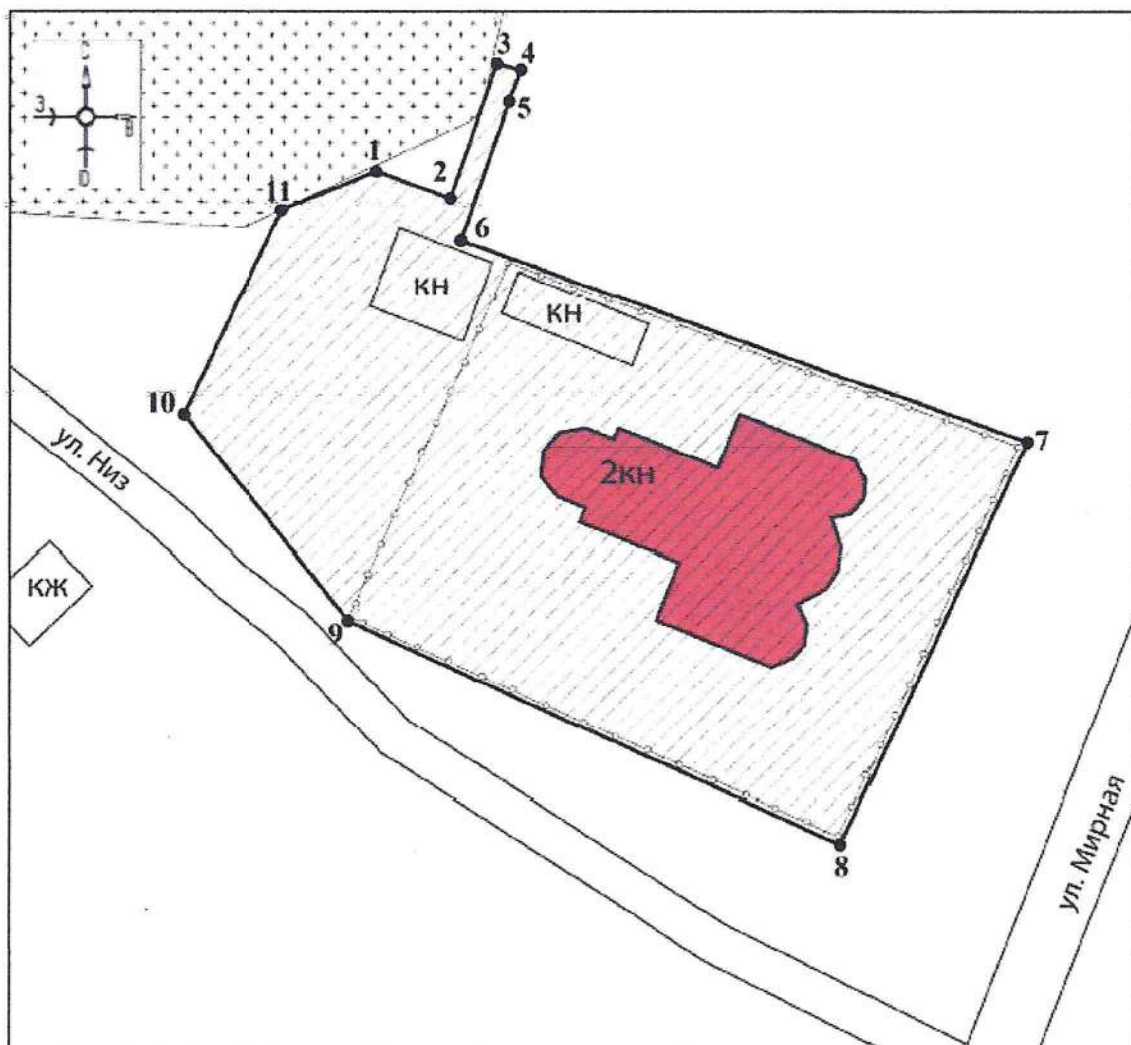
И.А. Мусьял

Приложение № 1
к приказу Министерства
по государственной охране
объектов культурного наследия
Курской области
от 21.05.2024 № 05.3-08/63

**Границы территории объекта культурного наследия
регионального значения «Церковь Знаменская», 1850 г.,
расположенного по адресу: Курская область,
Золотухинский район, с. Тазово**




Прохождение границы		Описание прохождения границы
от точки	до точки	
1	2	На юго-восток – 8,01 м;
2	3	На северо-восток – 14,23 м;
3	4	На юго-восток – 2,51 м;
4	5	На юго-запад – 3,34 м;
5	6	На юго-запад – 14,83 м;
6	7	На юго-восток – 60,83 м;
7	8	На юго-запад – 45,01 м;
8	9	На северо-запад – 54,84 м;
9	10	На северо-запад – 26,80 м;
10	11	На северо-восток – 23,06 м;
11	1	На северо-восток в исходную точку – 10,41 м.

**Карта (схема) границ территории объекта культурного наследия
регионального значения «Церковь Знаменская», 1850 г.,
расположенного по адресу: Курская область,
Золотухинский район, с. Тазово**



Масштаб 1:500

Используемые условные знаки и обозначения:

-  - объект культурного наследия регионального значения «Церковь Знаменская», 1850 г. (Курская область, Золотухинский район, с. Тазово)
-  - границы территории объекта культурного наследия
-  1 - обозначение характерной (поворотной) точки

Приложение к границам территории
 объекта культурного наследия
 регионального значения «Церковь
 Знаменская», 1850 г.,
 расположенного по адресу: Курская
 область, Золотухинский район,
 с. Тазово

**Координаты характерных (поворотных) точек к карте (схеме) границ
 территории объекта культурного наследия регионального значения
 «Церковь Знаменская», 1850 г., расположенного по адресу:
 Курская область, Золотухинский район, с. Тазово**

Сведения о местоположении границ объекта			
Координаты характерных (поворотных) точек в системе координат МСК-46, зона 1			
Метод определения координат – метод спутниковых геодезических измерений (определений) Средняя квадратическая погрешность положения характерной точки (Mt), м = 0,10			
Сведения о характерных точках границ объекта			
Обозначение характерных точек границ	Координаты, м		Описание обозначения точки на местности (при наличии)
	X	Y	
1	442777,02	1306553,19	—
2	442774,28	1306560,72	—
3	442787,72	1306565,40	—
4	442787,11	1306567,83	—
5	442783,98	1306566,66	—
6	442769,98	1306561,78	—
7	442749,45	1306619,04	—
8	442708,53	1306600,30	—
9	442731,20	1306550,36	—
10	442752,21	1306533,72	—
11	442773,07	1306543,56	—
I	442777,02	1306553,19	—

Приложение № 2
к приказу Министерства
по государственной охране
объектов культурного наследия
Курской области
от 21.05.2024 № 05.3-08/63

**Режим
использования территории объекта культурного наследия
регионального значения «Церковь Знаменская», 1850 г.,
расположенного по адресу: Курская область,
Золотухинский район, с. Тазово**

На территории объекта культурного наследия регионального значения «Церковь Знаменская», 1850 г., расположенного по адресу: Курская область, Золотухинский район, с. Тазово

разрешается:

проведение работ по сохранению объекта культурного наследия или его отдельных элементов;

проведение работ по озеленению и благоустройству территории, производимых, в том числе с применением методов реставрации, направленных на формирование наиболее близкого к историческому восприятию объекта культурного наследия;

прокладка, реконструкция, ремонт дорог и элементов их обустройства, а также подземных инженерных коммуникаций и сооружений, не нарушающих целостность объекта культурного наследия и не создающих угрозы его повреждения, разрушения или уничтожения, угрозы пожара;

ведение хозяйственной деятельности, не противоречащей требованиям обеспечения сохранности объекта культурного наследия и позволяющей обеспечить функционирование объекта культурного наследия в современных условиях;

доступность объекта культурного наследия в целях его экспонирования, сохранения его традиционного визуального восприятия;

реализация мер пожарной и экологической безопасности;

запрещается:

строительство объектов капитального строительства;

хозяйственная деятельность, ведущая к разрушению, искажению внешнего облика объекта культурного наследия, нарушающая его целостность и создающая угрозу его повреждения, разрушения или уничтожения;

искажение характеристик историко-культурного ландшафта, композиционно связанного с объектом культурного наследия;

установка на фасадах, крыше объекта культурного наследия кондиционеров, телеантенн, тарелок спутниковой связи, а также других средств технического обеспечения;

прокладка наземных и воздушных инженерных коммуникаций, кроме временных, необходимых для проведения работ по сохранению объекта культурного наследия;

размещение любых рекламных конструкций на объекте культурного наследия и его территории;

создание разрушающих вибрационных нагрузок динамическим воздействием на грунты в зоне их взаимодействия с объектом культурного наследия;

размещение временных построек, не связанных с проведением работ по сохранению объекта культурного наследия.