



**МИНИСТЕРСТВО ПО ГОСУДАРСТВЕННОЙ ОХРАНЕ  
ОБЪЕКТОВ КУЛЬТУРНОГО НАСЛЕДИЯ КУРСКОЙ ОБЛАСТИ**

**П Р И К А З**

от 04.06.2024

№ 05.3-02/81

г. Курск

**Об утверждении границ и режима использования территории  
объекта культурного наследия регионального значения  
«Церковь Владимирская», 1850 г., расположенного по адресу:  
Курская область, Советский район, с. Липовчик**

В соответствии с Федеральным законом от 25 июня 2002 г. № 73-ФЗ «Об объектах культурного наследия (памятниках истории и культуры) народов Российской Федерации», Законом Курской области от 29 декабря 2005 г. № 120-ЗКО «Об объектах культурного наследия Курской области», пунктом 3.11 Положения о Министерстве по государственной охране объектов культурного наследия Курской области, утвержденного постановлением Губернатора Курской области от 15.09.2020 № 274-пг, ПРИКАЗЫВАЮ:

1. Утвердить:

границы территории объекта культурного наследия регионального значения «Церковь Владимирская», 1850 г., расположенного по адресу: Курская область, Советский район, с. Липовчик, согласно приложению № 1 к настоящему приказу;

режим использования территории объекта культурного наследия регионального значения «Церковь Владимирская», 1850 г., расположенного по адресу: Курская область, Советский район, с. Липовчик, согласно приложению № 2 к настоящему приказу.

2. Контроль за исполнением настоящего приказа возложить на заместителя начальника управления разрешительной документации и учета объектов культурного наследия Министерства по государственной охране объектов культурного наследия Курской области С.А. Ельникова.

Врио министра

И.А. Мусьял

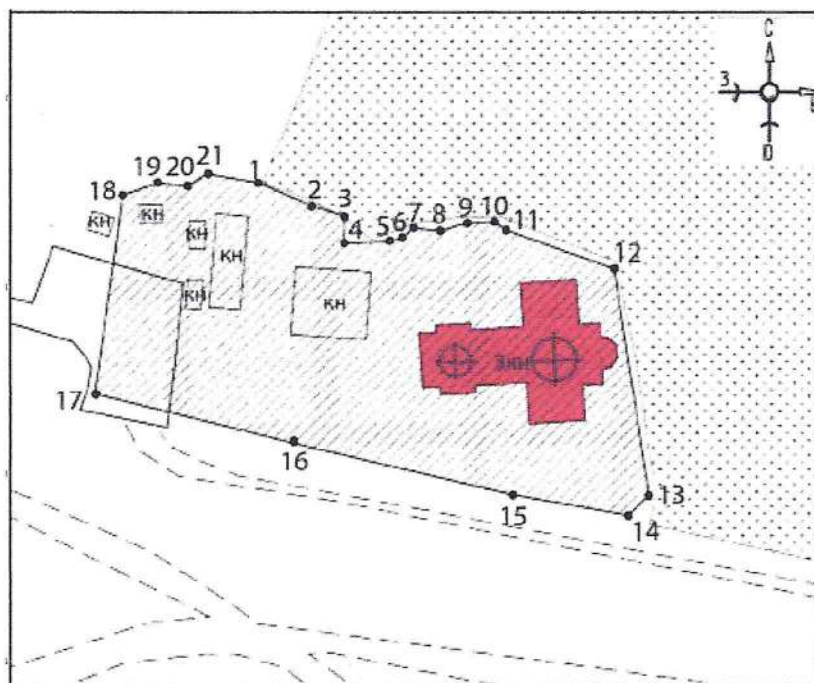
Приложение № 1  
к приказу Министерства  
по государственной охране  
объектов культурного наследия  
Курской области  
от 04.06.2024 № 05.3-08/81

**Границы территории объекта культурного наследия  
регионального значения «Церковь Владимирская», 1850 г.,  
расположенного по адресу: Курская область,  
Советский район, с. Липовчик**

Прохождение границы		Описание прохождения границы
от точки	до точки	
1	2	3
1	2	На юго-восток – 12,31 м;
2	3	На юго-восток – 7,50 м;
3	4	На юго-восток – 5,59 м;
4	5	На северо-восток – 9,89 м;
5	6	На северо-восток – 2,80 м;
6	7	На северо-восток – 2,92 м;
7	8	На юго-восток – 5,79 м;
8	9	На северо-восток – 6,21 м;
9	10	На северо-восток – 6,06 м;
10	11	На юго-восток – 2,98 м;
11	12	На юго-восток – 24,84 м;
12	13	На юго-восток – 50,73 м;
13	14	На юго-запад – 5,98 м;
14	15	На северо-запад – 25,26 м;
15	16	На северо-запад – 48,61 м;




<b>1</b>	<b>2</b>	<b>3</b>
16	17	На северо-запад – 43,98 м;
17	18	На северо-восток – 43,60 м;
18	19	На северо-восток – 7,76 м;
19	20	На юго-восток – 6,65 м;
20	21	На северо-восток – 5,27 м;
21	1	На юго-восток в исходную точку – 11,14 м.

**Карта (схема) границ территории объекта культурного наследия  
регионального значения «Церковь Владимирская», 1850 г.,  
расположенного по адресу: Курская область,  
Советский район, с. Липовчик**



**Масштаб 1:500**

**Используемые условные знаки и обозначения:**

-  - объект культурного наследия регионального значения  
«Церковь Владимирская», 1850 г. (Курская область,  
Советский район, с. Липовчик)
-  - границы территории объекта культурного наследия
-  1 - обозначение характерной (поворотной) точки

Приложение к границам территории  
 объекта культурного наследия  
 регионального значения «Церковь  
 Владимирская», 1850 г.,  
 расположенного по адресу: Курская  
 область, Советский район,  
 с. Липовчик

**Координаты характерных (поворотных) точек к карте (схеме) границ  
 территории объекта культурного наследия регионального значения  
 «Церковь Владимирская», 1850 г., расположенного по адресу:  
 Курская область, Советский район, с. Липовчик**

Сведения о местоположении границ объекта			
Координаты характерных (поворотных) точек в системе координат МСК-46, зона 2			
Метод определения координат – метод спутниковых геодезических измерений (определений)			
Средняя квадратическая погрешность положения характерной точки (Mt), м = 0,10			
Сведения о характерных точках границ объекта			
Обозначение характерных точек границ	Координаты, м		Описание обозначения точки на местности (при наличии)
	X	Y	
1	432637,92	2193954,60	—
2	432632,87	2193965,83	—
3	432630,68	2193973,00	—
4	432625,09	2193973,06	—
5	432625,24	2193982,95	—
6	432626,08	2193985,62	—
7	432628,12	2193987,71	—
8	432627,55	2193993,47	—
9	432629,16	2193999,47	—
10	432629,71	2194005,51	—
11	432627,58	2194007,60	—
12	432619,96	2194031,24	—
13	432569,75	2194038,45	—
14	432565,57	2194034,17	—
15	432569,85	2194009,27	—
16	432581,52	2193962,08	—
17	432592,07	2193919,38	—
18	432635,24	2193925,51	—
19	432638,47	2193932,57	—
20	432637,32	2193939,12	—
21	432640,00	2193943,65	—
1	432637,92	2193954,60	—

Приложение № 2  
к приказу Министерства  
по государственной охране  
объектов культурного наследия  
Курской области  
от 04.06.2024 № 05.3-08/81

**Режим  
использования территории объекта культурного наследия  
регионального значения «Церковь Владимирская», 1850 г.,  
расположенного по адресу: Курская область,  
Советский район, с. Липовчик**

На территории объекта культурного наследия регионального значения «Церковь Владимирская», 1850 г., расположенного по адресу: Курская область, Советский район, с. Липовчик

**разрешается:**

проведение работ по сохранению объекта культурного наследия или его отдельных элементов;

проведение работ по озеленению и благоустройству территории, производимых, в том числе с применением методов реставрации, направленных на формирование наиболее близкого к историческому восприятию объекта культурного наследия;

прокладка, реконструкция, ремонт дорог и элементов их обустройства, а также подземных инженерных коммуникаций и сооружений, не нарушающих целостность объекта культурного наследия и не создающих угрозы его повреждения, разрушения или уничтожения, угрозы пожара;

ведение хозяйственной деятельности, не противоречащей требованиям обеспечения сохранности объекта культурного наследия и позволяющей обеспечить функционирование объекта культурного наследия в современных условиях;

доступность объекта культурного наследия в целях его экспонирования, сохранения его традиционного визуального восприятия;

реализация мер пожарной и экологической безопасности;

**запрещается:**

строительство объектов капитального строительства;

хозяйственная деятельность, ведущая к разрушению, искажению внешнего облика объекта культурного наследия, нарушающая его целостность и создающая угрозу его повреждения, разрушения или уничтожения;

искажение характеристик историко-культурного ландшафта, композиционно связанного с объектом культурного наследия;

установка на фасадах, крыше объекта культурного наследия кондиционеров, телеантенн, тарелок спутниковой связи, а также других средств технического обеспечения;

прокладка наземных и воздушных инженерных коммуникаций, кроме временных, необходимых для проведения работ по сохранению объекта культурного наследия;

размещение любых рекламных конструкций на объекте культурного наследия и его территории;

создание разрушающих вибрационных нагрузок динамическим воздействием на грунты в зоне их взаимодействия с объектом культурного наследия;

размещение временных построек, не связанных с проведением работ по сохранению объекта культурного наследия.