



**МИНИСТЕРСТВО ПО ГОСУДАРСТВЕННОЙ ОХРАНЕ
ОБЪЕКТОВ КУЛЬТУРНОГО НАСЛЕДИЯ КУРСКОЙ ОБЛАСТИ**

П Р И К А З

от 05.06.2024

№ 05.3-08/98

г. Курск

**Об утверждении границ и режима использования территории
объекта культурного наследия регионального значения «Ансамбль
Тихвинской церкви», кон. XIX в., расположенного по адресу:
Курская область, Горшеченский район, с. Бараново**

В соответствии с Федеральным законом от 25 июня 2002 г. № 73-ФЗ «Об объектах культурного наследия (памятниках истории и культуры) народов Российской Федерации», Законом Курской области от 29 декабря 2005 г. № 120-ЗКО «Об объектах культурного наследия Курской области», пунктом 3.11 Положения о Министерстве по государственной охране объектов культурного наследия Курской области, утвержденного постановлением Губернатора Курской области от 15.09.2020 № 274-пг, ПРИКАЗЫВАЮ:

1. Утвердить:

границы территории объекта культурного наследия регионального значения «Ансамбль Тихвинской церкви», кон. XIX в., расположенного по адресу: Курская область, Горшеченский район, с. Бараново, согласно приложению № 1 к настоящему приказу;

режим использования территории объекта культурного наследия регионального значения «Ансамбль Тихвинской церкви», кон. XIX в., расположенного по адресу: Курская область, Горшеченский район, с. Бараново, согласно приложению № 2 к настоящему приказу.

2. Контроль за исполнением настоящего приказа возложить на заместителя начальника управления разрешительной документации и учета объектов культурного наследия Министерства по государственной охране объектов культурного наследия Курской области С.А. Ельникова.

Врио министра

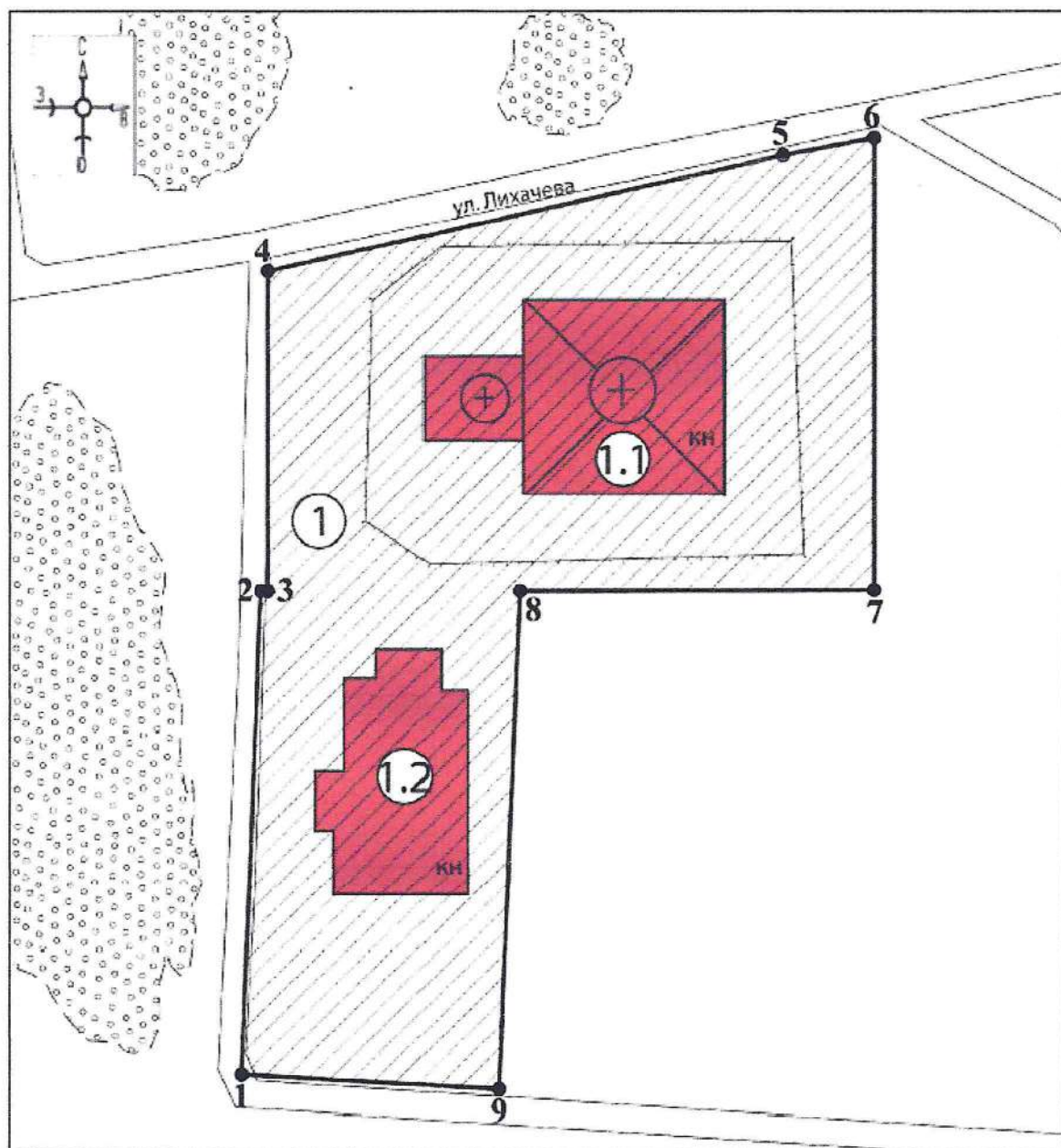
И.А. Мусьял

Приложение № 1
к приказу Министерства
по государственной охране
объектов культурного наследия
Курской области
от 05.06.2024 № 05.3-08/98

**Границы территории объекта культурного наследия
регионального значения «Ансамбль Тихвинской церкви»,
кон. XIX в., расположенного по адресу: Курская область,
Горшеченский район, с. Бараново**


Прохождение границы		Описание прохождения границы
от точки	до точки	
1	2	На северо-восток – 44,42 м;
2	3	На северо-восток – 0,64 м;
3	4	На север – 29,42 м;
4	5	На северо-восток – 48,07 м;
5	6	На северо-восток – 8,47 м;
6	7	На юг – 41,53 м;
7	8	На юго-запад – 32,31 м;
8	9	На юго-запад – 45,69 м;
9	1	На северо-запад в исходную точку – 23,41 м.

**Карта (схема) границ территории объекта культурного наследия
регионального значения «Ансамбль Тихвинской церкви»,
кон. XIX в., расположенного по адресу: Курская область,
Горшеченский район, с. Бараново**





Масштаб 1:500


Используемые условные знаки и обозначения:

-  - объект культурного наследия регионального значения «Ансамбль Тихвинской церкви», кон. XIX в. (Курская область, Горшеченский район, с. Бараново)

Объекты культурного наследия регионального значения,
входящие в состав объекта культурного наследия
регионального значения «Ансамбль Тихвинской церкви», кон.
XIX в. (Курская область, Горшеченский район, с. Бараново):

-  - объект культурного наследия регионального значения «Церковь Тихвинская», 1883 г. (Курская область, Горшеченский район, с. Бараново)

-  - объект культурного наследия регионального значения «Здание церковно-приходской школы», кон. XIX в. (Курская область, Горшеченский район, с. Бараново)

-  - границы территории объекта культурного наследия

- 1 - обозначение характерной (поворотной) точки

Приложение к границам территории объекта культурного наследия регионального значения «Ансамбль Тихвинской церкви», кон. XIX в., расположенного по адресу: Курская область, Горшеченский район, с. Бараново

Координаты характерных (поворотных) точек к карте (схеме) границ территории объекта культурного наследия регионального значения «Ансамбль Тихвинской церкви», кон. XIX в., расположенного по адресу: Курская область, Горшеченский район, с. Бараново

Сведения о местоположении границ объекта			
Координаты характерных (поворотных) точек в системе координат МСК-46, зона 2			
Метод определения координат – метод спутниковых геодезических измерений (определений)			
Средняя квадратическая погрешность положения характерной точки (M _t), м = 0,10			
Сведения о характерных точках границ объекта			
Обозначение характерных точек границ	Координаты, м		Описание обозначения точки на местности (при наличии)
	X	Y	
1	384143,14	2197906,69	—
2	384187,53	2197908,43	—
3	384187,53	2197909,07	—
4	384216,95	2197909,08	—
5	384227,59	2197955,96	—
6	384229,16	2197964,28	—
7	384187,63	2197964,28	—
8	384187,53	2197931,97	—
9	384141,88	2197930,07	—
1	384143,14	2197906,69	—

Приложение № 2
к приказу Министерства
по государственной охране
объектов культурного наследия
Курской области
от 05.06.2024 № 05.3-08/98

**Режим
использования территории объекта культурного наследия
регионального значения «Ансамбль Тихвинской церкви»,
кон. XIX в., расположенного по адресу: Курская область,
Горшеченский район, с. Бараново**

На территории объекта культурного наследия регионального значения «Ансамбль Тихвинской церкви», кон. XIX в., расположенного по адресу: Курская область, Горшеченский район, с. Бараново (далее – Ансамбль)

разрешается:

проведение работ по сохранению объектов культурного наследия или их отдельных элементов;

проведение работ по озеленению и благоустройству территории, производимых, в том числе с применением методов реставрации, направленных на формирование наиболее близкого к историческому восприятию объектов культурного наследия, сохранение элементов планировочной структуры территории Ансамбля, природного и культурного ландшафта;

консервация и музеефикация объектов культурного наследия, объектов археологического наследия, а также культурного слоя, на основании комплексных научно-исследовательских работ;

прокладка, реконструкция, ремонт дорог и элементов их обустройства, а также подземных инженерных коммуникаций и сооружений, не нарушающих целостность объектов культурного наследия и не создающих угрозы его повреждения, разрушения или уничтожения, угрозы пожара;

ведение хозяйственной деятельности, не противоречащей требованиям обеспечения сохранности объектов культурного наследия и позволяющей обеспечить функционирование объектов культурного наследия в современных условиях;

доступность объектов культурного наследия в целях их экспонирования, сохранения их традиционного визуального восприятия, включая устройство временных сходов и ступеней, пандусов, подпорных стенок, откосов и ограждений до проведения работ по сохранению объектов культурного наследия;

реализация мер пожарной и экологической безопасности;

запрещается:

строительство объектов капитального строительства;

хозяйственная деятельность, ведущая к разрушению, искажению внешнего облика объектов культурного наследия, нарушающая их целостность и создающую угрозу их повреждения, разрушения или уничтожения;

искажение характеристик историко-культурного ландшафта, композиционно связанного с объектами культурного наследия;

установка на фасадах, крыше объектов культурного наследия кондиционеров, телеантенн, тарелок спутниковой связи, а также других средств технического обеспечения;

прокладка наземных и воздушных инженерных коммуникаций, кроме временных, необходимых для проведения работ по сохранению объектов культурного наследия;

размещение любых рекламных конструкций на объектах культурного наследия и территории Ансамбля;

создание разрушающих вибрационных нагрузок динамическим воздействием на грунты в зоне их взаимодействия с объектами культурного наследия;

размещение временных построек, не связанных с проведением работ по сохранению объектов культурного наследия.