№ 206003-2023-11737
от 17.01.2024

ПРАВИТЕЛЬСТВО ЛЕНИНГРАДСКОЙ ОБЛАСТИ

ПОСТАНОВЛЕНИЕ

от 17 января 2024 года № 17

О внесении изменений в Генеральный план муниципального образования Лопухинское сельское поселение муниципального образования Ломоносовский муниципальный район Ленинградской области

На основании пункта 4 части 1 статьи 1 областного закона от 7 июля 2014 года № 45-оз "О перераспределении полномочий в области градостроительной деятельности между органами государственной власти Ленинградской области и органами местного самоуправления Ленинградской области" Правительство Ленинградской области постановляет:

1. Внести в Генеральный план муниципального образования Лопухинское сельское поселение муниципального образования Ломоносовский муниципальный район Ленинградской области, утвержденный решением совета депутатов муниципального образования Лопухинское сельское поселение муниципального образования Ломоносовский муниципальный район Ленинградской области от 17 июля 2014 года № 12, изменения, утвердив его в новой редакции согласно приложению к настоящему постановлению.

2. Комитету градостроительной политики Ленинградской области разместить (опубликовать) настоящее постановление в официальном сетевом издании "Электронное опубликование документов" (www.pra47.ru), а также в установленные частью 9 статьи 9 Градостроительного кодекса Российской Федерации сроки обеспечить размещение Генерального плана муниципального образования Лопухинское сельское поселение муниципального образования Ломоносовский муниципальный район Ленинградской области (новая редакция) и материалов по его обоснованию в федеральной государственной информационной системе территориального планирования.

Губернатор
Ленинградской области



А.Дрозденко

УТВЕРЖДЕН
постановлением Правительства
Ленинградской области
от 17 января 2024 года № 17
(приложение)

Генеральный план
муниципального образования Лопухинское сельское поселение
муниципального образования Ломоносовский муниципальный район
Ленинградской области
(новая редакция)

ПОЛОЖЕНИЕ
о территориальном планировании

1. Сведения о видах, назначении и наименованиях планируемых для размещения объектов местного значения поселения, их основные характеристики, их местоположение, а также характеристики зон с особыми условиями использования территорий в случае, если установление таких зон требуется в связи с размещением данных объектов

№ п/п	Наименование объекта	Основные характеристики объекта		Местоположение объекта (населенный пункт, код функциональной зоны)	Характеристика зон с особыми условиями использования территорий
		наименование характеристики, единица измерения	количественный показатель		
1	2	3	4	5	6
1	Объекты физической культуры и спорта, предназначенные для обеспечения условий для развития на территории поселения физической культуры, школьного спорта и массового спорта, организации проведения официальных физкультурно-оздоровительных и спортивных мероприятий поселения				
1.1	Физкультурно-оздоровительный комплекс со спортивным залом и с плавательным бассейном	Площадь пола, м ²	900	Дер. Лопухинка, многофункциональная общественно-деловая зона О1	Установление зон с особыми условиями использования территории не требуется
Площадь зеркала воды, м ²		300			
Вместимость спортивного зала, человек		100			
Вместимость плавательного бассейна, человек		42			
1.2	Физкультурно-оздоровительный комплекс со спортивным залом и с плавательным бассейном	Площадь пола, м ²	500	Дер. Глобицы, зона застройки индивидуальными жилыми домами Ж1	Установление зон с особыми условиями использования территории не требуется
Площадь зеркала воды, м ²		150			
Вместимость спортивного зала, человек		55			
Вместимость плавательного бассейна, человек		26			

1	2	3	4	5	6
1.3	Физкультурно-оздоровительный комплекс со спортивным залом и с плавательным бассейном	Площадь пола, м ²	750	Дер. Лопухинка, многофункциональная общественно-деловая зона О1	Установление зон с особыми условиями использования территории не требуется
		Площадь зеркала воды, м ²	150		
		Вместимость спортивного зала, человек	75		
		Вместимость плавательного бассейна, человек	26		
1.4	Универсальная спортивная площадка	Площадь, м ²	2800	Дер. Лопухинка, многофункциональная общественно-деловая зона О1	Установление зон с особыми условиями использования территории не требуется
		Вместимость, человек	280		
1.5	Универсальная спортивная площадка	Площадь, м ²	1600	Дер. Новая Буря, зона застройки индивидуальными жилыми домами Ж1	Установление зон с особыми условиями использования территории не требуется
		Вместимость, человек	160		
1.6	Универсальная спортивная площадка	Площадь, м ²	3650	Дер. Лопухинка, многофункциональная общественно-деловая зона О1	Установление зон с особыми условиями использования территории не требуется
		Вместимость, человек	365		
1.7	Универсальная спортивная площадка	Площадь, м ²	750	Дер. Муховицы, зона озеленённых территорий общего пользования (лесопарки, парки, сады, скверы, бульвары, городские леса) Р1	Установление зон с особыми условиями использования территории не требуется
		Вместимость, человек	75		
1.8	Универсальная спортивная площадка	Площадь, м ²	2900	Дер. Лопухинка, многофункциональная общественно-деловая зона О1	Установление зон с особыми условиями использования территории не требуется
		Вместимость, человек	290		

1	2	3	4	5	6
2	Объекты культуры, предназначенные для создания условий для организации досуга и обеспечения жителей поселения услугами организаций культуры				
2.1	Дом культуры	Мест	225	Дер. Лопухинка, многофункциональная общественно-деловая зона О1	Установление зон с особыми условиями использования территории не требуется
		Вместимость клубных помещений, человек	112		
3	Объекты транспортной инфраструктуры местного значения, предназначенные для осуществления дорожной деятельности в отношении автомобильных дорог местного значения в границах населенных пунктов поселения				
3.1	Улично-дорожная сеть	Протяженность, км	4,37	Дер. Новая Буря	Установление зон с особыми условиями использования территории не требуется
		Категория	Улица в жилой застройке		
3.2	Улично-дорожная сеть	Протяженность, км	0,80	Дер. Лопухинка	Установление зон с особыми условиями использования территории не требуется
		Категория	Улица в жилой застройке		
3.3	Улично-дорожная сеть	Протяженность, км	2,37	Дер. Верхние Рудицы	Установление зон с особыми условиями использования территории не требуется
		Категория	Улица в жилой застройке		
3.4	Улично-дорожная сеть	Протяженность, км	2,00	Дер. Муховицы	Установление зон с особыми условиями использования территории не требуется
		Категория	Улица в жилой застройке		
3.5	Улично-дорожная сеть	Протяженность, км	4,00	Дер. Лопухинка	Установление зон с особыми условиями использования территории не требуется
		Категория	Улица в жилой застройке		
3.6	Улично-дорожная сеть	Протяженность, км	8,70	Дер. Лопухинка	Установление зон с особыми условиями использования территории не требуется
		Категория	Улица в жилой застройке		
3.7	Улично-дорожная сеть	Протяженность, км	1,50	Дер. Заостровье	Установление зон с особыми условиями использования территории не требуется
		Категория	Улица в жилой застройке		
3.8	Улично-дорожная сеть	Протяженность, км	7,00	Дер. Лопухинка	Установление зон с особыми условиями использования территории не требуется
		Категория	Улица в жилой застройке		

1	2	3	4	5	6
4	Объекты электроснабжения, предназначенные для организации в границах поселения электроснабжения населения, в пределах полномочий, установленных законодательством Российской Федерации				
4.1	ТП 10/0,4 кВ	Мощность, кВ·А	630	Дер. Новая Буря, зона застройки индивидуальными жилыми домами Ж1	Охранная зона объектов электроэнергетики (объектов электросетевого хозяйства и объектов по производству электрической энергии) – 10 м
4.2	ВЛ 10 кВ	Протяженность, м	100	Дер. Новая Буря	Охранная зона объектов электроэнергетики (объектов электросетевого хозяйства и объектов по производству электрической энергии) – 10 м
4.3	ТП 10/0,4 кВ	Мощность, кВ·А	250	Дер. Лопухинка, многофункциональная общественно-деловая зона О1	Охранная зона объектов электроэнергетики (объектов электросетевого хозяйства и объектов по производству электрической энергии) – 10 м
4.4	ВЛ 10 кВ	Протяженность, м	200	Дер. Лопухинка	Охранная зона объектов электроэнергетики (объектов электросетевого хозяйства и объектов по производству электрической энергии) – 10 м
4.5	ТП 10/0,4 кВ	Мощность, кВ·А	400	Дер. Лопухинка, многофункциональная общественно-деловая зона О1	Охранная зона объектов электроэнергетики (объектов электросетевого хозяйства и объектов по производству электрической энергии) – 10 м
4.6	ВЛ 10 кВ	Протяженность, м	200	Дер. Лопухинка	Охранная зона объектов электроэнергетики (объектов электросетевого хозяйства и объектов по производству электрической энергии) – 10 м

1	2	3	4	5	6
4.7	ТП 10/0,4 кВ	Мощность, кВ·А	630	Дер. Лопухинка, зона застройки индивидуальными жилыми домами Ж1	Охранная зона объектов электроэнергетики (объектов электросетевого хозяйства и объектов по производству электрической энергии) – 10 м
4.8	ВЛ 10 кВ	Протяженность, м	1200	Дер. Лопухинка	Охранная зона объектов электроэнергетики (объектов электросетевого хозяйства и объектов по производству электрической энергии) – 10 м
4.9	ТП 10/0,4 кВ	Мощность, кВ·А	100	Дер. Савольщина, зона застройки индивидуальными жилыми домами Ж1	Охранная зона объектов электроэнергетики (объектов электросетевого хозяйства и объектов по производству электрической энергии) – 10 м
4.10	ВЛ 10 кВ	Протяженность, м	220	Дер. Савольщина	Охранная зона объектов электроэнергетики (объектов электросетевого хозяйства и объектов по производству электрической энергии) – 10 м
4.11	ТП 10/0,4 кВ	Мощность, кВ·А	250	Дер. Муховицы, зона застройки индивидуальными жилыми домами Ж1	Охранная зона объектов электроэнергетики (объектов электросетевого хозяйства и объектов по производству электрической энергии) – 10 м
4.12	ВЛ 10 кВ	Протяженность, м	100	Дер. Муховицы	Охранная зона объектов электро- энергетики (объектов электросете- вого хозяйства и объектов по производству электрической энергии) – 10 м
4.13	ТП 10/0,4 кВ	Мощность, кВ·А	400	Дер. Лопухинка, зона застройки индивидуаль- ными жилыми домами Ж1	Охранная зона объектов электроэнергетики (объектов электросетевого хозяйства

1	2	3	4	5	6
					и объектов по производству электрической энергии) – 10 м
4.14	ВЛ 10 кВ	Протяженность, м	500	Дер. Лопухинка	Охранная зона объектов электроэнергетики (объектов электросетевого хозяйства и объектов по производству электрической энергии) – 10 м
4.15	ТП 10/0,4 кВ	Мощность, кВ·А	400	Дер. Лопухинка, зона застройки индивидуальными жилыми домами Ж1	Охранная зона объектов электроэнергетики (объектов электросетевого хозяйства и объектов по производству электрической энергии) – 10 м
4.16	ВЛ 10 кВ	Протяженность, м	620	Дер. Лопухинка	Охранная зона объектов электроэнергетики (объектов электросетевого хозяйства и объектов по производству электрической энергии) – 10 м
4.17	ТП 10/0,4 кВ	Мощность, кВ·А	160	Дер. Глобицы, зона застройки индивидуальными жилыми домами Ж1	Охранная зона объектов электроэнергетики (объектов электросетевого хозяйства и объектов по производству электрической энергии) – 10 м
4.18	ВЛ 10 кВ	Протяженность, м	100	Дер. Глобицы	Охранная зона объектов электроэнергетики (объектов электросетевого хозяйства и объектов по производству электрической энергии) – 10 м
4.19	ТП 10/0,4 кВ	Мощность, кВ·А	630	Дер. Лопухинка, зона застройки индивидуальными жилыми домами Ж1	Охранная зона объектов электроэнергетики (объектов электросетевого хозяйства и объектов по производству электрической энергии) – 10 м

1	2	3	4	5	6
4.20	ВЛ 10 кВ	Протяженность, м	400	Дер. Лопухинка	Охранная зона объектов электроэнергетики (объектов электросетевого хозяйства и объектов по производству электрической энергии) – 10 м
4.21	ТП 10/0,4 кВ	Мощность, кВ·А	400	Дер. Лопухинка, зона застройки индивидуальными жилыми домами Ж1	Охранная зона объектов электроэнергетики (объектов электросетевого хозяйства и объектов по производству электрической энергии) – 10 м
4.22	ВЛ 10 кВ	Протяженность, м	660	Дер. Лопухинка	Охранная зона объектов электроэнергетики (объектов электросетевого хозяйства и объектов по производству электрической энергии) – 10 м
4.23	ТП 10/0,4 кВ	Мощность, кВ·А	400	Дер. Лопухинка, зона застройки индивидуальными жилыми домами Ж1	Охранная зона объектов электроэнергетики (объектов электросетевого хозяйства и объектов по производству электрической энергии) – 10 м
4.24	ВЛ 10 кВ	Протяженность, м	320	Дер. Лопухинка	Охранная зона объектов электроэнергетики (объектов электросетевого хозяйства и объектов по производству электрической энергии) – 10 м

1	2	3	4	5	6
5	Объекты газоснабжения, предназначенные для организации в границах поселения газоснабжения населения, в пределах полномочий, установленных законодательством Российской Федерации				
5.1	Газопровод межпоселковый	Протяженность, м	8000	От дер. Лопухинка до дер. Муховицы и дер. Заостровье	Размер охранной зоны газораспределительной сети 2 м с каждой стороны от оси газопровода в соответствии с Правилами охраны газораспределительных сетей, утвержденными постановлением Правительства Российской Федерации от 20 ноября 2000 года № 878
		Мощность, тыс. м ³ /год	2230		
5.2	Газопровод межпоселковый	Протяженность, м	900	Дер. Лопухинка – дер. Новая Буря	Размер охранной зоны газораспределительной сети 2 м с каждой стороны от оси газопровода в соответствии с Правилами охраны газораспределительных сетей, утвержденными постановлением Правительства Российской Федерации от 20 ноября 2000 года № 879
		Мощность, тыс. м ³ /год	4280		
5.3	Газопровод межпоселковый	Протяженность, м	16400	Дер. Лопухинка – дер. Горки с отводом до дер. Лопухинка (ул. Хвойная), дер. Верхние Рудицы и дер. Савольщина	Размер охранной зоны газораспределительной сети 2 м с каждой стороны от оси газопровода в соответствии с Правилами охраны газораспределительных сетей, утвержденными постановлением Правительства Российской Федерации от от 20 ноября 2000 года № 881
		Мощность, тыс. м ³ /год	31680		

1	2	3	4	5	6
5.4	Газопровод межпоселковый	Протяженность, м	5600	Дер. Глобицы – дер. Воронино	Размер охранной зоны газораспределительной сети 2 м с каждой стороны от оси газопровода в соответствии с Правилами охраны газораспределительных сетей, утвержденными постановлением Правительства Российской Федерации от 20 ноября 2000 года № 882
		Мощность, тыс. м ³ /год	510		
5.5	Газопровод распределительный	Протяженность, м	10500	Дер. Лопухинка	Размер охранной зоны газораспределительной сети – 2 м с каждой стороны от оси газопровода в соответствии с Правилами охраны газораспределительных сетей, утвержденными постановлением Правительства Российской Федерации от 20 ноября 2000 года № 889
		Мощность, тыс. м ³ /год	2860		
5.6	Газопровод распределительный	Протяженность, м	6100	Дер. Лопухинка (ул. Хвойная)	Размер охранной зоны газораспределительной сети – 2 м с каждой стороны от оси газопровода в соответствии с Правилами охраны газораспределительных сетей, утвержденными постановлением Правительства Российской Федерации от 20 ноября 2000 года № 885
		Мощность, тыс. м ³ /год	20110		
5.7	Газопровод распределительный	Протяженность, м	8090	Дер. Заостровье	Размер охранной зоны газораспределительной сети – 2 м с каждой стороны от оси
		Мощность, тыс. м ³ /год			

1	2	3	4	5	6
			310		газопровода в соответствии с Правилами охраны газораспределительных сетей, утвержденными постановлением Правительства Российской Федерации от 20 ноября 2000 года № 887
5.8	Газопровод распределительный	Протяженность, м	4400	Дер. Глобицы	Размер охранной зоны газораспределительной сети – 2 м с каждой стороны от оси газопровода в соответствии с Правилами охраны газораспределительных сетей, утвержденными постановлением Правительства Российской Федерации от 20 ноября 2000 года № 888
		Мощность, тыс. м ³ /год	1200		
5.9	Газопровод распределительный	Протяженность, м	9600	Дер. Новая Буря	Размер охранной зоны газораспределительной сети – 2 м с каждой стороны от оси газопровода в соответствии с Правилами охраны газораспределительных сетей, утвержденными постановлением Правительства Российской Федерации от 20 ноября 2000 года № 889
		Мощность, тыс. м ³ /год	4280		
5.10	Газопровод распределительный	Протяженность, м	4300	Дер. Муховицы	Размер охранной зоны газораспределительной сети – 2 м с каждой стороны от оси
		Мощность, тыс. м ³ /год	1200		

1	2	3	4	5	6
					газопровода в соответствии с Правилами охраны газораспределительных сетей, утвержденными постановлением Правительства Российской Федерации от 20 ноября 2000 года № 889
5.11	Газопровод распределительный	Протяженность, м	3700	Дер. Верхние Рудицы	Размер охранной зоны газораспределительной сети – 2 м с каждой стороны от оси газопровода в соответствии с Правилами охраны газораспределительных сетей, утвержденными постановлением Правительства Российской Федерации от 20 ноября 2000 года № 892
		Мощность, тыс. м ³ /год	350		
5.12	Газопровод распределительный	Протяженность, м	4600	Дер. Воронино	Размер охранной зоны газораспределительной сети – 2 м с каждой стороны от оси газопровода в соответствии с Правилами охраны газораспределительных сетей, утвержденными постановлением Правительства Российской Федерации от 20 ноября 2000 года № 893
		Мощность, тыс. м ³ /год	510		
5.13	Газопровод распределительный	Протяженность, м	3550	Дер. Савольщина	Размер охранной зоны газораспределительной сети 2 м с каждой стороны от оси
		Мощность, тыс. м ³ /год	810		

1	2	3	4	5	6
					газопровода в соответствии с Правилами охраны газораспределительных сетей, утвержденными постановлением Правительства Российской Федерации от 20 ноября 2000 года № 893
5.14	Газопровод межпоселковый	Протяженность, м	1000	Дер. Горки – дер. Никольское	Размер охранной зоны газораспределительной сети – 2 м с каждой стороны от оси газопровода в соответствии с Правилами охраны газораспределительных сетей, утвержденными постановлением Правительства Российской Федерации от 20 ноября 2000 года № 894
		Мощность, тыс. м ³ /год	70		
5.15	Газопровод распределительный	Протяженность, м	4400	Дер. Лопухинка (ул. Хвойная)	Размер охранной зоны газораспределительной сети – 2 м с каждой стороны от оси газопровода в соответствии с Правилами охраны газораспределительных сетей, утвержденными постановлением Правительства Российской Федерации от 20 ноября 2000 года № 894
		Мощность, тыс. м ³ /год	9960		
5.16	Газопровод распределительный	Протяженность, м	1000	Дер. Муховицы	Размер охранной зоны газораспределительной сети – 2 м с каждой стороны от оси
		Мощность, тыс. м ³ /год	720		

1	2	3	4	5	6
					газопровода в соответствии с Правилами охраны газораспределительных сетей, утвержденными постановлением Правительства Российской Федерации от 20 ноября 2000 года № 895
5.17	Газопровод распределительный	Протяженность, м	1300	Дер. Флоревицы	Размер охранной зоны газораспределительной сети – 2 м с каждой стороны от оси газопровода в соответствии с Правилами охраны газораспределительных сетей, утвержденными постановлением Правительства Российской Федерации от 20 ноября 2000 года № 896
		Мощность, тыс. м ³ /год	210		
5.18	Газопровод распределительный	Протяженность, м	1000	Дер. Извара	Размер охранной зоны газораспределительной сети – 2 м с каждой стороны от оси газопровода в соответствии с Правилами охраны газораспределительных сетей, утвержденными постановлением Правительства Российской Федерации от 20 ноября 2000 года № 897
		Мощность, тыс. м ³ /год	140		
5.19	Газопровод распределительный	Протяженность, м	2200	Дер. Старые Мёдуши	Размер охранной зоны газораспределительной сети – 2 м с каждой стороны от оси
		Мощность, тыс. м ³ /год	370		

1	2	3	4	5	6
					газопровода в соответствии с Правилами охраны газораспределительных сетей, утвержденными постановлением Правительства Российской Федерации от 20 ноября 2000 года № 898
5.20	Газопровод распределительный	Протяженность, м	2600	Дер. Горки	Размер охранной зоны газораспределительной сети – 2 м с каждой стороны от оси газопровода в соответствии с Правилами охраны газораспределительных сетей, утвержденными постановлением Правительства Российской Федерации от 20 ноября 2000 года № 899
		Мощность, тыс. м ³ /год	380		
5.21	Газопровод распределительный	Протяженность, м	800	Дер. Никольское	Размер охранной зоны газораспределительной сети – 2 м с каждой стороны от оси газопровода в соответствии с Правилами охраны газораспределительных сетей, утвержденными постановлением Правительства Российской Федерации от 20 ноября 2000 года № 900
		Мощность, тыс. м ³ /год	70		

1	2	3	4	5	6
6	Объекты теплоснабжения, предназначенные для организации в границах поселения теплоснабжения населения, в пределах полномочий, установленных законодательством Российской Федерации				
6.1	Источник тепловой энергии	Тип	Блок-модульная газовая котельная	Дер. Лопухинка (ул. Хвойная), зона инженерной инфраструктуры И	В соответствии с Санитарными правилами и нормы СанПиН 2.1.3684-21, утвержденными постановлением Главного государственного санитарного врача Российской Федерации от 28 января 2021 года № 3
		Мощность, Гкал/ч	2,60		
6.2	Тепловые сети	Протяженность, м	100	Дер. Глобицы	Охранная зона тепловых сетей – 5 м
6.3	Тепловые сети	Протяженность, м	270	Дер. Лопухинка	Охранная зона тепловых сетей – 5 м
6.4	Тепловые сети	Протяженность, м	600	Дер. Лопухинка (ул. Хвойная)	Охранная зона тепловых сетей – 5 м
6.5	Тепловые сети	Протяженность, м	100	Дер. Глобицы	Охранная зона тепловых сетей – 5 м
6.6	Тепловые сети	Протяженность, м	300	Дер. Лопухинка (ул. Хвойная)	Охранная зона тепловых сетей – 5 м
7	Озелененные территории общего пользования				
7.1	Тематический парк	Площадь, га	4,87	Дер. Заостровье, зона озелененных территорий общего пользования (лесо-парки, парки, сады, скверы, бульвары, городские леса) Р1	Установление зон с особыми условиями использования территории не требуется
7.2	Тематический парк	Площадь, га	3,46	Дер. Муховицы, зона озелененных территорий общего пользования (лесопарки, парки, сады, скверы, бульвары, городские леса) Р1	Установление зон с особыми условиями использования территории не требуется

1	2	3	4	5	6
7.3	Тематический парк	Площадь, га	1,20	Дер. Новая Буря, зона озелененных территорий общего пользования (лесопарки, парки, сады, скверы, бульвары, городские леса) Р1	Установление зон с особыми условиями использования территории не требуется
7.4	Тематический парк	Площадь, га	5,00	Дер. Лопухинка (ул. Хвойная), зона озелененных территорий общего пользования (лесопарки, парки, сады, скверы, бульвары, городские леса) Р1	Установление зон с особыми условиями использования территории не требуется

2. Параметры функциональных зон, а также сведения о планируемых для размещения в них объектах федерального значения, объектах регионального значения, объектах местного значения, за исключением линейных объектов

Обозначение	Наименование	Параметры		Сведения о планируемых для размещения в них объектах федерального значения, объектах регионального значения, объектах местного значения
		наименование	значение	
1	2	3	4	5
Жилые зоны				
Ж1	Зона застройки индивидуальными жилыми домами	Количество этажей, единиц	1 – 3	1. Объект регионального значения: 1.1. Лопухинская туристско-рекреационная зона. 2. Объект местного значения поселения: 2.1. Физкультурно-оздоровительный комплекс со спортивным залом и с плавательным бассейном в дер. Глобицы (площадь пола 500 м ² , площадь зеркала воды 150 м ²).
		Плотность застройки, м ² /га	1200	
		Коэффициент застройки	0,3	
		Площадь, га	721,33	

1	2	3	4	5
				2.2. Универсальная спортивная площадка в дер. Новая Буря площадью 1600 м ² . 2.3. ТП 10/0,4 кВ в дер. Новая Буря. 2.4. ТП 10/0,4 кВ в дер. Лопухинка. 2.5. ТП 10/0,4 кВ в дер. Лопухинка. 2.6. ТП 10/0,4 кВ в дер. Лопухинка. 2.7. ТП 10/0,4 кВ в дер. Лопухинка. 2.8. ТП 10/0,4 кВ в дер. Лопухинка. 2.9. ТП 10/0,4 кВ в дер. Лопухинка. 2.10. ТП 10/0,4 кВ в дер. Савольщина. 2.11. ТП 10/0,4 кВ в дер. Муховицы
Ж1.1	Зона застройки индивидуальными жилыми домами (в границах особо охраняемых природных территорий)	Количество этажей, единиц	1 – 3	1. Объект регионального значения: 1.1. Особо охраняемая природная территория "Копорский глинт"
Плотность застройки, м ² /га	1200			
Коэффициент застройки	0,3			
Площадь, га	1,67			
Ж2	Зона застройки малоэтажными жилыми домами	Количество этажей, единиц	1 – 4	1. Объекты местного значения поселения: 1.1. ТП 10/0,4 кВ в дер. Глобицы
Плотность застройки, м ² /га	1000			
Коэффициент застройки	0,4			
Площадь, га	15,06			
Ж3	Зона застройки среднеэтажными жилыми домами	Количество этажей, единиц	5 – 8	
Плотность застройки, м ² /га	1000			
Коэффициент застройки	0,4			
площадь, га	5,19			

1	2	3	4	5
Общественно-деловые зоны				
О1	Общественно-деловые зоны	Количество этажей, единиц	1 – 3	1. Объекты местного значения поселения: 1.1. Физкультурно-оздоровительный комплекс со спортивным залом и с плавательным бассейном в дер. Лопухинка (площадь пола 900 м ² , площадь зеркала воды 300 м ²). 1.2. Физкультурно-оздоровительный комплекс со спортивным залом и с плавательным бассейном в дер. Лопухинка (площадь пола 750 м ² , площадь зеркала воды 150 м ²). 1.3. Универсальная спортивная площадка в дер. Лопухинка площадью 2800 м ² . 1.4. Универсальная спортивная площадка в дер. Лопухинка площадью 3650 м ² . 1.5. Универсальная спортивная площадка в дер. Лопухинка площадью 2900 м ² . 1.6. Дом культуры в дер. Лопухинка (225 мест). 1.7. ТП 10/0,4 кВ в дер. Лопухинка. 1.8. ТП 10/0,4 кВ в дер. Лопухинка
		Плотность застройки, м ² /га	30000	
		Коэффициент застройки	0,5	
		Площадь, га	72,52	
Производственные зоны, зоны инженерной и транспортной инфраструктур				
П1	Производственная зона	Коэффициент застройки	0,8	
		Площадь, га	25,69	
		Зоны с особыми условиями использования территории	Установление санитарно-защитной зоны по границам участка (при необходимости)	
П2	Коммунально-складская зона	Коэффициент застройки	0,8	1. Объект регионального значения: 1.1. Лопухинская туристско-рекреационная зона. 1.2. Пожарное депо V тип, на 6 автомобилей. 1.3. Особо охраняемая природная территория "Копорский глинт"
		Площадь, га	47,24	
		Зоны с особыми условиями использования территории	Установление санитарно-защитной зоны по грани-	

1	2	3	4	5
			цам участка (при необходимости)	
И	Зона инженерной инфраструктуры	Коэффициент застройки	0,8	1. Объект местного значения поселения: 1.1. Блок-модульная газовая котельная в дер. Лопухинка (ул. Хвойная) мощностью 4,60 Гкал/ч
		Площадь, га	18,28	
Т	Зона транспортной инфраструктуры	Коэффициент застройки	0,8	
		Площадь, га	119,81	
Зоны рекреационного назначения				
Р1	Зона озелененных территорий общего пользования (лесопарки, парки, сады, скверы, бульвары, городские леса)	Коэффициент застройки	0,1	1. Объекты местного значения поселения: 1.1. Тематический парк в дер. Заостровье площадью 4,87 га. 1.2. Тематический парк в дер. Муховицы площадью 3,46 га. 1.3. Тематический парк в дер. Новая Буря площадью 1,20 га. 1.4. Тематический парк в дер. Лопухинка площадью 5,00 га. 1.5. Универсальная спортивная площадка в дер. Муховицы площадью 750 м ²
		Площадь, га	50,34	
Р2	Зона отдыха	Коэффициент застройки	0,6	1. Объект регионального значения: 1.1. Лопухинская туристско-рекреационная зона
		Площадь, га	111,16	
Зоны сельскохозяйственного использования				
Сх1	зона сельскохозяйственных угодий	Коэффициент застройки		1. Объекты регионального значения: 1.1. Зона преимущественно сельскохозяйственного использования Ломоносовская. 1.2. Особо охраняемая природная территория "Копорский глинт". 1.3. Лопухинская туристско-рекреационная зона
		Площадь, га	2888,72	
Сх2	Производственная зона сельскохозяйственных предприятий	Коэффициент застройки	0,6	1. Объект регионального значения: 1.1. Зона преимущественно сельскохозяйственного использования Ломоносовская
		Площадь, га	701,03	

1	2	3	4	5
Сх3	Зона садоводческих, огороднических объединений граждан	Количество этажей, единиц	1 – 3	1. Объект регионального значения: 1.1. Лопухинская туристско-рекреационная зона. 1.2. Особо охраняемая природная территория "Копорский глинт"
		Коэффициент застройки	0,5	
		Площадь, га	1399,72	
Сх4	Иные зоны сельскохозяйственного назначения	Коэффициент застройки	0,6	
		Площадь, га	992,88	
Зоны специального назначения				
Сп1	Зона кладбищ	Максимальная площадь, га	10	1. Объект регионального значения: 1.1. Лопухинская туристско-рекреационная зона
		Площадь мест захоронения от общей площади кладбища, %	Не менее 70	
		Площадь, га	10,43	
Иные зоны				
ПЛ	Иные зоны	Коэффициент застройки		1. Объекты регионального значения: 1.1. Особо охраняемая природная территория "Копорский глинт". 1.2. Лопухинская туристско-рекреационная зона
		Площадь, га	370,92	
Л	Зона лесов	Коэффициент застройки		1. Объекты регионального значения: 1.1. Особо охраняемая природная территория "Копорский глинт". 1.2. Особо охраняемая природная территория "Озеро Лубенское". 1.3. Лопухинская туристско-рекреационная зона
		Площадь, га	19481,07	

Перечень сокращений:

ВЛ – воздушная линия электропередачи.

ПС – подстанция электрическая.

ТП – трансформаторная подстанция.

Дер. – деревня.


КАРТЫ

Карта функциональных поселений




Генеральный план муниципального образования «Томское сельское поселение муниципального образования «Томский муниципальный район», Томской области

Карта планируемого размещения объектов местного значения поселения



Информационно-коммуникационные технологии. Информационные технологии в образовании. Информационные технологии в образовании. Информационные технологии в образовании. Информационные технологии в образовании.

Фрагменты карты планировки различных объектов в своем городе или поселке



1	2	3	4	5	6	7	8	9	10	11	12	13	14	15	16	17	18	19	20	21	22	23	24	25	26	27	28	29	30	31	32	33	34	35	36	37	38	39	40	41	42	43	44	45	46	47	48	49	50	51	52	53	54	55	56	57	58	59	60	61	62	63	64	65	66	67	68	69	70	71	72	73	74	75	76	77	78	79	80	81	82	83	84	85	86	87	88	89	90	91	92	93	94	95	96	97	98	99	100
---	---	---	---	---	---	---	---	---	----	----	----	----	----	----	----	----	----	----	----	----	----	----	----	----	----	----	----	----	----	----	----	----	----	----	----	----	----	----	----	----	----	----	----	----	----	----	----	----	----	----	----	----	----	----	----	----	----	----	----	----	----	----	----	----	----	----	----	----	----	----	----	----	----	----	----	----	----	----	----	----	----	----	----	----	----	----	----	----	----	----	----	----	----	----	----	----	----	----	-----

Приложение
к Генеральному плану
муниципального образования
Лопухинское сельское поселение
муниципального образования
Ломоносовский муниципальный район
Ленинградской области

СВЕДЕНИЯ

о границах населенных пунктов, входящих в состав муниципального
образования Лопухинское сельское поселение муниципального
образования Ломоносовский муниципальный район
Ленинградской области

ОПИСАНИЕ МЕСТОПОЛОЖЕНИЯ ГРАНИЦ

деревня Верхние Рудицы

(наименование объекта, местоположение границ которого описано (далее - объект))

Раздел 1

Сведения об объекте

№ п/п	Характеристики объекта	Описание характеристик
1	2	3
1.	Местоположение объекта	Ленинградская область, Ломоносовский муниципальный район, Лопухинское сельское поселение, деревня Верхние Рудицы
2.	Площадь объекта +/- величина погрешности определения площади (P +/- Дельта P)	801604 м ² +/- 313 м ²
3.	Иные характеристики объекта	-

Раздел 2					
Сведения о местоположении границ объекта					
1. Система координат МСК-47 зона 2					
2. Сведения о характерных точках границ объекта					
Обозначение характерных точек границ	Координаты, м		Метод определения координат характерной точки	Средняя квадратическая погрешность положения характерной точки (Mt), м	Описание обозначения точки на местности (при наличии)
	X	Y			
1	2	3	4	5	6
Часть № 1					
1	415825,50	2163995,97	картометрический	0,1	-
2	415847,58	2163995,97	картометрический	0,1	-
3	415848,21	2164079,67	картометрический	0,1	-
4	415847,25	2164153,58	картометрический	0,1	-
5	415620,13	2164148,76	картометрический	0,1	-
6	415542,13	2164147,11	картометрический	0,1	-
7	415522,03	2164115,12	картометрический	0,1	-
8	415483,61	2164073,00	картометрический	0,1	-
9	415405,95	2164037,73	картометрический	0,1	-
10	415372,46	2164015,60	картометрический	0,1	-
11	415347,35	2163999,02	картометрический	0,1	-
12	415304,22	2163962,41	картометрический	0,1	-
13	415281,77	2163907,22	картометрический	0,1	-
14	415245,31	2163849,23	картометрический	0,1	-
15	415240,85	2163827,40	картометрический	0,1	-
16	415235,30	2163801,23	картометрический	0,1	-
17	415212,50	2163779,83	картометрический	0,1	-
18	415192,90	2163756,43	картометрический	0,1	-
19	415154,45	2163662,84	картометрический	0,1	-
20	415132,95	2163624,99	картометрический	0,1	-
21	415131,73	2163597,63	картометрический	0,1	-
22	415132,77	2163574,73	картометрический	0,1	-
23	415129,06	2163563,73	картометрический	0,1	-
24	415130,73	2163563,31	картометрический	0,1	-
25	415148,48	2163560,61	картометрический	0,1	-
26	415138,81	2163493,01	картометрический	0,1	-
27	415150,10	2163490,64	картометрический	0,1	-
28	415137,20	2163419,17	картометрический	0,1	-
29	415118,59	2163421,84	картометрический	0,1	-
30	415099,16	2163426,20	картометрический	0,1	-
31	415087,08	2163427,89	картометрический	0,1	-
32	415071,39	2163430,09	картометрический	0,1	-
33	415068,81	2163421,97	картометрический	0,1	-
34	415059,20	2163414,36	картометрический	0,1	-
35	415038,99	2163416,31	картометрический	0,1	-
36	414982,92	2163404,10	картометрический	0,1	-
37	414948,62	2163396,62	картометрический	0,1	-
38	414884,74	2163382,71	картометрический	0,1	-
39	414867,72	2163370,50	картометрический	0,1	-

1	2	3	4	5	6
40	414851,57	2163350,09	картометрический	0,1	-
41	414849,62	2163345,64	картометрический	0,1	-
42	414805,15	2163327,11	картометрический	0,1	-
43	414804,78	2163327,95	картометрический	0,1	-
44	414757,12	2163311,88	картометрический	0,1	-
45	414760,00	2163307,76	картометрический	0,1	-
46	414750,59	2163303,13	картометрический	0,1	-
47	414725,91	2163292,09	картометрический	0,1	-
48	414724,58	2163291,60	картометрический	0,1	-
49	414725,90	2163288,66	картометрический	0,1	-
50	414708,54	2163281,19	картометрический	0,1	-
51	414707,24	2163282,29	картометрический	0,1	-
52	414677,10	2163266,11	картометрический	0,1	-
53	414631,52	2163213,13	картометрический	0,1	-
54	414582,40	2163181,61	картометрический	0,1	-
55	414575,94	2163177,47	картометрический	0,1	-
56	414558,96	2163166,57	картометрический	0,1	-
57	414547,94	2163159,04	картометрический	0,1	-
58	414529,91	2163141,22	картометрический	0,1	-
59	414516,34	2163127,82	картометрический	0,1	-
60	414511,55	2163118,33	картометрический	0,1	-
61	414515,51	2163119,08	картометрический	0,1	-
62	414600,53	2163135,15	картометрический	0,1	-
63	414597,22	2163121,40	картометрический	0,1	-
64	414590,32	2163103,80	картометрический	0,1	-
65	414591,88	2163095,93	картометрический	0,1	-
66	414595,01	2163080,13	картометрический	0,1	-
67	414589,69	2163067,39	картометрический	0,1	-
68	414583,00	2163041,99	картометрический	0,1	-
69	414578,50	2163024,93	картометрический	0,1	-
70	414566,76	2163001,37	картометрический	0,1	-
71	414563,40	2162970,55	картометрический	0,1	-
72	414573,58	2162906,54	картометрический	0,1	-
73	414580,22	2162864,86	картометрический	0,1	-
74	414593,20	2162783,27	картометрический	0,1	-
75	414641,45	2162784,60	картометрический	0,1	-
76	414679,41	2162785,66	картометрический	0,1	-
77	414733,79	2162837,92	картометрический	0,1	-
78	414748,39	2162851,95	картометрический	0,1	-
79	414756,86	2162843,67	картометрический	0,1	-
80	414771,04	2162856,32	картометрический	0,1	-
81	414776,88	2162847,37	картометрический	0,1	-
82	414781,39	2162835,61	картометрический	0,1	-
83	414796,85	2162852,19	картометрический	0,1	-
84	414810,95	2162871,05	картометрический	0,1	-
85	414813,55	2162876,78	картометрический	0,1	-
86	414816,71	2162883,30	картометрический	0,1	-
87	414822,13	2162898,67	картометрический	0,1	-
88	414830,58	2162935,53	картометрический	0,1	-
89	415193,65	2162765,58	картометрический	0,1	-

1	2	3	4	5	6
90	415286,64	2162722,05	картометрический	0,1	-
91	415381,20	2162673,40	картометрический	0,1	-
92	415382,13	2162702,84	картометрический	0,1	-
93	415383,23	2162735,91	картометрический	0,1	-
94	415383,95	2162749,20	картометрический	0,1	-
95	415386,39	2162764,85	картометрический	0,1	-
96	415389,94	2162784,63	картометрический	0,1	-
97	415394,65	2162805,00	картометрический	0,1	-
98	415396,16	2162825,69	картометрический	0,1	-
99	415395,68	2162843,98	картометрический	0,1	-
100	415394,69	2162855,19	картометрический	0,1	-
101	415394,19	2162874,38	картометрический	0,1	-
102	415393,77	2162886,49	картометрический	0,1	-
103	415395,90	2162903,91	картометрический	0,1	-
104	415398,64	2162919,26	картометрический	0,1	-
105	415405,87	2162946,44	картометрический	0,1	-
106	415409,99	2162966,81	картометрический	0,1	-
107	415415,48	2162995,16	картометрический	0,1	-
108	415425,80	2163032,96	картометрический	0,1	-
109	415444,32	2163089,08	картометрический	0,1	-
110	415449,85	2163113,00	картометрический	0,1	-
111	415453,26	2163132,03	картометрический	0,1	-
112	415453,72	2163144,01	картометрический	0,1	-
113	415455,22	2163154,76	картометрический	0,1	-
114	415458,13	2163175,54	картометрический	0,1	-
115	415451,87	2163180,61	картометрический	0,1	-
116	415455,19	2163195,67	картометрический	0,1	-
117	415467,40	2163219,31	картометрический	0,1	-
118	415474,22	2163228,25	картометрический	0,1	-
119	415482,26	2163238,52	картометрический	0,1	-
120	415487,91	2163251,51	картометрический	0,1	-
121	415491,58	2163260,67	картометрический	0,1	-
122	415492,04	2163271,59	картометрический	0,1	-
123	415490,13	2163283,59	картометрический	0,1	-
124	415488,02	2163294,62	картометрический	0,1	-
125	415499,35	2163348,79	картометрический	0,1	-
126	415517,79	2163447,04	картометрический	0,1	-
127	415534,34	2163546,96	картометрический	0,1	-
128	415543,96	2163584,26	картометрический	0,1	-
129	415573,54	2163634,60	картометрический	0,1	-
130	415598,58	2163671,64	картометрический	0,1	-
131	415632,02	2163695,50	картометрический	0,1	-
132	415671,64	2163718,06	картометрический	0,1	-
133	415700,32	2163763,60	картометрический	0,1	-
134	415682,65	2163791,67	картометрический	0,1	-
135	415687,26	2163801,95	картометрический	0,1	-
136	415693,03	2163816,39	картометрический	0,1	-
137	415696,86	2163822,57	картометрический	0,1	-
138	415702,07	2163827,10	картометрический	0,1	-
139	415708,83	2163829,60	картометрический	0,1	-

1	2	3	4	5	6
140	415725,54	2163861,65	картометрический	0,1	-
141	415728,87	2163860,42	картометрический	0,1	-
142	415760,12	2163910,34	картометрический	0,1	-
143	415760,41	2163917,39	картометрический	0,1	-
144	415761,89	2163926,64	картометрический	0,1	-
145	415765,01	2163935,54	картометрический	0,1	-
146	415773,02	2163952,57	картометрический	0,1	-
147	415781,56	2163969,31	картометрический	0,1	-
148	415785,55	2163977,81	картометрический	0,1	-
149	415791,15	2163990,75	картометрический	0,1	-
150	415793,11	2163995,79	картометрический	0,1	-
1	415697,74	2164028,73	картометрический	0,1	-

3. Сведения о характерных точках части (частей) границы объекта

Обозначение характерных точек части границы	Координаты, м		Метод определения координат характерной точки	Средняя квадратическая погрешность положения характерной точки (M _t), м	Описание обозначения точки на местности (при наличии)
	X	Y			
1	2	3	4	5	6
-	-	-	-	-	

ОПИСАНИЕ МЕСТОПОЛОЖЕНИЯ ГРАНИЦ

деревня Воронино

(наименование объекта, местоположение границ которого описано (далее - объект))

Раздел 1

Сведения об объекте

№ п/п	Характеристики объекта	Описание характеристик
1	2	3
1.	Местоположение объекта	Ленинградская область, Ломоносовский муниципальный район, Лопухинское сельское поселение, деревня Воронино
2.	Площадь объекта +/- величина погрешности определения площади (P +/- Дельта P)	859124 м ² +/- 324 м ²
3.	Иные характеристики объекта	-

Раздел 2					
Сведения о местоположении границ объекта					
1. Система координат МСК-47 зона 2					
2. Сведения о характерных точках границ объекта					
Обозначение характерных точек границ	Координаты, м		Метод определения координат характерной точки	Средняя квадратическая погрешность положения характерной точки (Mt), м	Описание обозначения точки на местности (при наличии)
	X	Y			
1	2	3	4	5	6
Часть № 1					
1	417006,88	2155443,84	картометрический	0,1	-
2	417005,72	2155467,44	картометрический	0,1	-
3	417005,98	2155495,37	картометрический	0,1	-
4	417006,87	2155521,40	картометрический	0,1	-
5	417010,03	2155587,30	картометрический	0,1	-
6	417014,34	2155673,24	картометрический	0,1	-
7	417014,99	2155724,92	картометрический	0,1	-
8	417014,46	2155759,14	картометрический	0,1	-
9	417013,68	2155775,06	картометрический	0,1	-
10	417012,54	2155788,22	картометрический	0,1	-
11	417011,16	2155798,84	картометрический	0,1	-
12	417009,68	2155805,74	картометрический	0,1	-
13	417007,14	2155815,41	картометрический	0,1	-
14	417004,24	2155824,20	картометрический	0,1	-
15	416998,96	2155837,69	картометрический	0,1	-
16	416986,63	2155860,48	картометрический	0,1	-
17	416980,02	2155871,64	картометрический	0,1	-
18	416965,35	2155893,36	картометрический	0,1	-
19	416956,88	2155899,37	картометрический	0,1	-
20	416946,03	2155913,42	картометрический	0,1	-
21	416944,30	2155920,62	картометрический	0,1	-
22	416938,04	2155928,56	картометрический	0,1	-
23	416828,80	2156055,34	картометрический	0,1	-
24	416799,08	2156091,32	картометрический	0,1	-
25	416786,14	2156109,21	картометрический	0,1	-
26	416776,31	2156124,39	картометрический	0,1	-
27	416759,44	2156154,26	картометрический	0,1	-
28	416750,16	2156172,79	картометрический	0,1	-
29	416743,32	2156187,06	картометрический	0,1	-
30	416736,22	2156205,52	картометрический	0,1	-
31	416729,06	2156226,86	картометрический	0,1	-
32	416724,90	2156240,61	картометрический	0,1	-
33	416722,96	2156249,28	картометрический	0,1	-
34	416701,11	2156240,66	картометрический	0,1	-
35	416701,22	2156239,52	картометрический	0,1	-
36	416708,72	2156155,87	картометрический	0,1	-
37	416734,27	2156068,19	картометрический	0,1	-
38	416741,84	2156002,53	картометрический	0,1	-
39	416734,15	2155956,73	картометрический	0,1	-

1	2	3	4	5	6
40	416667,86	2155969,51	картометрический	0,1	-
41	416572,62	2155954,89	картометрический	0,1	-
42	416572,53	2155954,96	картометрический	0,1	-
43	416572,10	2155954,89	картометрический	0,1	-
44	416558,07	2155933,34	картометрический	0,1	-
45	416493,36	2155941,41	картометрический	0,1	-
46	416495,96	2155919,71	картометрический	0,1	-
47	416496,16	2155909,66	картометрический	0,1	-
48	416493,31	2155906,40	картометрический	0,1	-
49	416482,77	2155880,55	картометрический	0,1	-
50	416478,13	2155872,71	картометрический	0,1	-
51	416471,58	2155864,31	картометрический	0,1	-
52	416451,55	2155843,87	картометрический	0,1	-
53	416441,00	2155836,47	картометрический	0,1	-
54	416436,09	2155830,98	картометрический	0,1	-
55	416429,72	2155822,87	картометрический	0,1	-
56	416424,60	2155819,58	картометрический	0,1	-
57	416415,43	2155816,80	картометрический	0,1	-
58	416394,51	2155815,19	картометрический	0,1	-
59	416388,43	2155815,56	картометрический	0,1	-
60	416372,09	2155816,57	картометрический	0,1	-
61	416363,57	2155815,98	картометрический	0,1	-
62	416342,55	2155812,36	картометрический	0,1	-
63	416325,62	2155805,41	картометрический	0,1	-
64	416313,55	2155796,49	картометрический	0,1	-
65	416288,79	2155774,64	картометрический	0,1	-
66	416279,96	2155765,40	картометрический	0,1	-
67	416257,24	2155767,59	картометрический	0,1	-
68	416241,33	2155767,13	картометрический	0,1	-
69	416071,23	2155726,36	картометрический	0,1	-
70	416009,69	2155714,36	картометрический	0,1	-
71	415982,41	2155709,07	картометрический	0,1	-
72	415951,52	2155709,50	картометрический	0,1	-
73	415804,06	2155718,40	картометрический	0,1	-
74	415797,27	2155628,73	картометрический	0,1	-
75	415787,90	2155632,59	картометрический	0,1	-
76	415787,28	2155623,27	картометрический	0,1	-
77	415779,24	2155504,60	картометрический	0,1	-
78	415556,54	2155578,25	картометрический	0,1	-
79	415401,42	2155682,75	картометрический	0,1	-
80	415396,08	2155671,87	картометрический	0,1	-
81	415371,71	2155565,38	картометрический	0,1	-
82	415366,72	2155544,64	картометрический	0,1	-
83	415370,88	2155542,47	картометрический	0,1	-
84	415395,96	2155528,75	картометрический	0,1	-
85	415423,35	2155511,31	картометрический	0,1	-
86	415458,06	2155487,19	картометрический	0,1	-
87	415498,11	2155458,79	картометрический	0,1	-
88	415535,45	2155429,64	картометрический	0,1	-
89	415555,06	2155414,84	картометрический	0,1	-

1	2	3	4	5	6
90	415567,25	2155402,84	картометрический	0,1	-
91	415585,88	2155384,48	картометрический	0,1	-
92	415603,37	2155369,55	картометрический	0,1	-
93	415628,27	2155351,10	картометрический	0,1	-
94	415641,34	2155343,68	картометрический	0,1	-
95	415655,38	2155338,65	картометрический	0,1	-
96	415670,92	2155337,41	картометрический	0,1	-
97	415681,51	2155337,22	картометрический	0,1	-
98	415690,46	2155339,53	картометрический	0,1	-
99	415696,02	2155340,04	картометрический	0,1	-
100	415693,49	2155329,57	картометрический	0,1	-
101	415693,78	2155325,52	картометрический	0,1	-
102	415695,80	2155322,42	картометрический	0,1	-
103	415699,85	2155320,90	картометрический	0,1	-
104	415707,00	2155319,89	картометрический	0,1	-
105	415712,85	2155317,07	картометрический	0,1	-
106	415722,30	2155307,18	картометрический	0,1	-
107	415734,00	2155299,24	картометрический	0,1	-
108	415747,72	2155291,15	картометрический	0,1	-
109	415756,39	2155284,73	картометрический	0,1	-
110	415759,29	2155282,45	картометрический	0,1	-
111	415762,31	2155278,37	картометрический	0,1	-
112	415762,81	2155272,02	картометрический	0,1	-
113	415761,80	2155265,88	картометрический	0,1	-
114	415760,00	2155256,20	картометрический	0,1	-
115	415755,66	2155241,69	картометрический	0,1	-
116	415750,32	2155224,65	картометрический	0,1	-
117	415747,00	2155215,70	картометрический	0,1	-
118	415743,17	2155201,18	картометрический	0,1	-
119	415742,38	2155189,77	картометрический	0,1	-
120	415753,14	2155185,95	картометрический	0,1	-
121	415761,80	2155182,34	картометрический	0,1	-
122	415774,73	2155182,12	картометрический	0,1	-
123	415786,21	2155182,12	картометрический	0,1	-
124	415793,18	2155183,74	картометрический	0,1	-
125	415798,19	2155187,46	картометрический	0,1	-
126	415805,34	2155198,95	картометрический	0,1	-
127	415811,14	2155213,41	картометрический	0,1	-
128	415817,54	2155232,11	картометрический	0,1	-
129	415819,03	2155235,99	картометрический	0,1	-
130	415822,69	2155238,50	картометрический	0,1	-
131	415830,02	2155238,12	картометрический	0,1	-
132	415841,55	2155236,37	картометрический	0,1	-
133	415857,18	2155236,76	картометрический	0,1	-
134	415869,15	2155238,29	картометрический	0,1	-
135	415876,64	2155241,18	картометрический	0,1	-
136	415883,42	2155245,83	картометрический	0,1	-
137	415891,51	2155253,53	картометрический	0,1	-
138	415897,08	2155261,62	картометрический	0,1	-
139	415901,73	2155272,45	картометрический	0,1	-

1	2	3	4	5	6
140	415905,99	2155280,15	картометрический	0,1	-
141	415908,89	2155287,64	картометрический	0,1	-
142	415912,97	2155298,36	картометрический	0,1	-
143	415916,69	2155308,74	картометрический	0,1	-
144	415920,08	2155314,07	картометрический	0,1	-
145	415928,17	2155319,90	картометрический	0,1	-
146	415940,48	2155327,85	картометрический	0,1	-
147	415955,41	2155334,83	картометрический	0,1	-
148	415975,66	2155345,35	картометрический	0,1	-
149	415986,05	2155350,86	картометрический	0,1	-
150	415991,19	2155356,40	картометрический	0,1	-
151	416017,43	2155397,16	картометрический	0,1	-
152	416024,54	2155411,47	картометрический	0,1	-
153	416025,26	2155418,27	картометрический	0,1	-
154	416024,54	2155435,10	картометрический	0,1	-
155	416024,31	2155443,86	картометрический	0,1	-
156	416026,40	2155449,38	картометрический	0,1	-
157	416030,55	2155452,75	картометрический	0,1	-
158	416035,52	2155453,30	картометрический	0,1	-
159	416040,05	2155453,09	картометрический	0,1	-
160	416048,10	2155451,09	картометрический	0,1	-
161	416054,19	2155448,80	картометрический	0,1	-
162	416058,36	2155445,16	картометрический	0,1	-
163	416062,53	2155438,54	картометрический	0,1	-
164	416064,58	2155432,49	картометрический	0,1	-
165	416065,84	2155425,29	картометрический	0,1	-
166	416066,13	2155415,32	картометрический	0,1	-
167	416066,29	2155407,55	картометрический	0,1	-
168	416067,89	2155403,63	картометрический	0,1	-
169	416070,75	2155400,32	картометрический	0,1	-
170	416074,80	2155399,34	картометрический	0,1	-
171	416079,13	2155400,19	картометрический	0,1	-
172	416085,46	2155403,22	картометрический	0,1	-
173	416090,94	2155404,81	картометрический	0,1	-
174	416096,13	2155404,53	картометрический	0,1	-
175	416100,92	2155402,65	картометрический	0,1	-
176	416104,80	2155398,89	картометрический	0,1	-
177	416106,97	2155394,27	картометрический	0,1	-
178	416107,37	2155388,79	картометрический	0,1	-
179	416107,09	2155384,46	картометрический	0,1	-
180	416109,54	2155379,84	картометрический	0,1	-
181	416113,30	2155375,95	картометрический	0,1	-
182	416117,92	2155375,10	картометрический	0,1	-
183	416121,80	2155376,53	картометрический	0,1	-
184	416126,59	2155378,98	картометрический	0,1	-
185	416129,86	2155379,05	картометрический	0,1	-
186	416133,37	2155378,11	картометрический	0,1	-
187	416135,73	2155374,78	картометрический	0,1	-
188	416137,67	2155369,87	картометрический	0,1	-
189	416137,88	2155363,46	картометрический	0,1	-

1	2	3	4	5	6
190	416137,67	2155349,90	картометрический	0,1	-
191	416139,79	2155346,39	картометрический	0,1	-
192	416143,21	2155344,90	картометрический	0,1	-
193	416147,05	2155346,18	картометрический	0,1	-
194	416154,86	2155351,84	картометрический	0,1	-
195	416168,30	2155367,09	картометрический	0,1	-
196	416180,68	2155378,96	картометрический	0,1	-
197	416189,71	2155383,84	картометрический	0,1	-
198	416203,08	2155388,82	картометрический	0,1	-
199	416215,10	2155393,53	картометрический	0,1	-
200	416221,17	2155397,57	картометрический	0,1	-
201	416224,64	2155402,50	картометрический	0,1	-
202	416226,09	2155408,20	картометрический	0,1	-
203	416227,38	2155415,87	картометрический	0,1	-
204	416229,77	2155422,45	картометрический	0,1	-
205	416235,78	2155430,12	картометрический	0,1	-
206	416249,67	2155449,13	картометрический	0,1	-
207	416264,23	2155472,92	картометрический	0,1	-
208	416275,87	2155475,83	картометрический	0,1	-
209	416282,16	2155487,42	картометрический	0,1	-
210	416287,37	2155492,16	картометрический	0,1	-
211	416294,17	2155492,28	картометрический	0,1	-
212	416301,06	2155491,34	картометрический	0,1	-
213	416305,26	2155488,60	картометрический	0,1	-
214	416308,41	2155483,70	картометрический	0,1	-
215	416309,44	2155478,41	картометрический	0,1	-
216	416312,67	2155472,03	картометрический	0,1	-
217	416318,16	2155468,55	картометрический	0,1	-
218	416323,67	2155466,69	картометрический	0,1	-
219	416331,15	2155465,98	картометрический	0,1	-
220	416341,01	2155465,98	картометрический	0,1	-
221	416347,66	2155466,96	картометрический	0,1	-
222	416352,91	2155469,17	картометрический	0,1	-
223	416364,69	2155477,21	картометрический	0,1	-
224	416370,98	2155478,89	картометрический	0,1	-
225	416376,60	2155479,58	картометрический	0,1	-
226	416388,46	2155479,53	картометрический	0,1	-
227	416405,09	2155480,88	картометрический	0,1	-
228	416426,24	2155482,12	картометрический	0,1	-
229	416441,63	2155478,49	картометрический	0,1	-
230	416450,72	2155473,56	картометрический	0,1	-
231	416459,06	2155472,65	картометрический	0,1	-
232	416465,64	2155473,95	картометрический	0,1	-
233	416470,94	2155476,36	картометрический	0,1	-
234	416478,12	2155481,80	картометрический	0,1	-
235	416487,97	2155484,34	картометрический	0,1	-
236	416496,00	2155485,90	картометрический	0,1	-
237	416506,44	2155492,67	картометрический	0,1	-
238	416509,73	2155503,95	картометрический	0,1	-
239	416509,88	2155512,22	картометрический	0,1	-

1	2	3	4	5	6
240	416510,34	2155521,37	картометрический	0,1	-
241	416513,96	2155529,05	картометрический	0,1	-
242	416517,61	2155535,49	картометрический	0,1	-
243	416526,54	2155540,74	картометрический	0,1	-
244	416539,22	2155541,32	картометрический	0,1	-
245	416560,01	2155542,26	картометрический	0,1	-
246	416576,88	2155537,12	картометрический	0,1	-
247	416595,33	2155526,30	картометрический	0,1	-
248	416610,17	2155512,56	картометрический	0,1	-
249	416613,10	2155510,06	картометрический	0,1	-
250	416613,42	2155502,88	картометрический	0,1	-
251	416608,92	2155495,34	картометрический	0,1	-
252	416601,18	2155483,85	картометрический	0,1	-
253	416600,73	2155470,73	картометрический	0,1	-
254	416604,00	2155462,10	картометрический	0,1	-
255	416611,00	2155457,96	картометрический	0,1	-
256	416631,08	2155457,43	картометрический	0,1	-
257	416646,11	2155458,11	картометрический	0,1	-
258	416656,85	2155455,18	картометрический	0,1	-
259	416670,50	2155443,23	картометрический	0,1	-
260	416676,50	2155429,34	картометрический	0,1	-
261	416676,41	2155422,53	картометрический	0,1	-
262	416675,75	2155414,24	картометрический	0,1	-
263	416654,35	2155383,13	картометрический	0,1	-
264	416630,00	2155337,47	картометрический	0,1	-
265	416607,79	2155305,48	картометрический	0,1	-
266	416570,07	2155264,38	картометрический	0,1	-
267	416590,87	2155258,93	картометрический	0,1	-
268	416600,43	2155245,81	картометрический	0,1	-
269	416601,81	2155224,12	картометрический	0,1	-
270	416587,49	2155192,56	картометрический	0,1	-
271	416582,85	2155167,22	картометрический	0,1	-
272	416584,99	2155119,84	картометрический	0,1	-
273	416595,73	2155081,03	картометрический	0,1	-
274	416615,84	2155046,63	картометрический	0,1	-
275	416624,89	2155032,72	картометрический	0,1	-
276	416644,09	2155008,24	картометрический	0,1	-
277	416649,78	2155000,98	картометрический	0,1	-
278	416665,42	2155001,69	картометрический	0,1	-
279	416671,19	2155006,90	картометрический	0,1	-
280	416671,71	2155012,97	картометрический	0,1	-
281	416671,10	2155026,47	картометрический	0,1	-
282	416673,78	2155041,89	картометрический	0,1	-
283	416678,75	2155049,28	картометрический	0,1	-
284	416682,84	2155052,64	картометрический	0,1	-
285	416696,01	2155055,82	картометрический	0,1	-
286	416708,88	2155057,00	картометрический	0,1	-
287	416720,15	2155060,34	картометрический	0,1	-
288	416723,84	2155063,77	картометрический	0,1	-
289	416723,83	2155069,65	картометрический	0,1	-

1	2	3	4	5	6
290	416718,06	2155077,89	картометрический	0,1	-
291	416707,92	2155082,58	картометрический	0,1	-
292	416696,64	2155085,86	картометрический	0,1	-
293	416687,25	2155090,17	картометрический	0,1	-
294	416678,86	2155097,83	картометрический	0,1	-
295	416677,39	2155112,90	картометрический	0,1	-
296	416681,21	2155123,65	картометрический	0,1	-
297	416686,83	2155134,06	картометрический	0,1	-
298	416705,88	2155140,20	картометрический	0,1	-
299	416717,92	2155133,64	картометрический	0,1	-
300	416721,18	2155127,50	картометрический	0,1	-
301	416730,54	2155122,12	картометрический	0,1	-
302	416738,02	2155123,24	картометрический	0,1	-
303	416742,34	2155128,70	картометрический	0,1	-
304	416751,36	2155134,21	картометрический	0,1	-
305	416760,21	2155134,86	картометрический	0,1	-
306	416777,22	2155132,65	картометрический	0,1	-
307	416795,72	2155124,97	картометрический	0,1	-
308	416804,71	2155114,40	картометрический	0,1	-
309	416812,65	2155097,51	картометрический	0,1	-
310	416825,47	2155086,65	картометрический	0,1	-
311	416839,50	2155078,55	картометрический	0,1	-
312	416862,80	2155073,78	картометрический	0,1	-
313	416880,86	2155071,01	картометрический	0,1	-
314	416896,06	2155071,70	картометрический	0,1	-
315	416911,65	2155078,90	картометрический	0,1	-
316	416925,29	2155079,52	картометрический	0,1	-
317	416933,95	2155076,33	картометрический	0,1	-
318	416940,01	2155056,43	картометрический	0,1	-
319	416937,65	2155029,44	картометрический	0,1	-
320	416926,16	2155010,99	картометрический	0,1	-
321	416916,98	2154998,57	картометрический	0,1	-
322	416915,54	2154987,28	картометрический	0,1	-
323	416911,64	2154980,95	картометрический	0,1	-
324	416900,87	2154971,42	картометрический	0,1	-
325	416894,96	2154959,26	картометрический	0,1	-
326	416891,95	2154947,26	картометрический	0,1	-
327	416891,97	2154939,29	картометрический	0,1	-
328	416895,23	2154910,34	картометрический	0,1	-
329	416892,06	2154890,06	картометрический	0,1	-
330	416901,18	2154890,60	картометрический	0,1	-
331	416946,82	2154896,62	картометрический	0,1	-
332	416989,66	2154922,15	картометрический	0,1	-
333	417041,86	2154972,62	картометрический	0,1	-
334	417110,03	2155066,66	картометрический	0,1	-
335	417149,99	2155109,68	картометрический	0,1	-
336	417134,98	2155138,18	картометрический	0,1	-
337	417059,76	2155280,58	картометрический	0,1	-
338	417039,92	2155319,60	картометрический	0,1	-
339	417031,45	2155338,76	картометрический	0,1	-

1	2	3	4	5	6
340	417021,57	2155365,08	картометрический	0,1	-
341	417015,16	2155388,06	картометрический	0,1	-
342	417011,64	2155406,68	картометрический	0,1	-
1	417006,88	2155443,84	картометрический	0,1	-
Часть № 2					
343	417124,25	2155398,85	картометрический	0,1	-
344	417122,53	2155434,43	картометрический	0,1	-
345	417126,10	2155471,43	картометрический	0,1	-
346	417145,15	2155500,91	картометрический	0,1	-
347	417145,46	2155506,91	картометрический	0,1	-
348	417114,85	2155506,95	картометрический	0,1	-
349	417038,59	2155507,08	картометрический	0,1	-
350	417028,45	2155506,48	картометрический	0,1	-
351	417027,98	2155494,90	картометрический	0,1	-
352	417027,73	2155467,88	картометрический	0,1	-
353	417028,82	2155445,77	картометрический	0,1	-
354	417033,38	2155410,12	картометрический	0,1	-
355	417036,60	2155393,07	картометрический	0,1	-
356	417042,50	2155371,91	картометрический	0,1	-
357	417051,82	2155347,08	картометрический	0,1	-
358	417059,80	2155329,04	картометрический	0,1	-
359	417079,30	2155290,70	картометрический	0,1	-
360	417135,59	2155184,12	картометрический	0,1	-
361	417361,24	2155199,20	картометрический	0,1	-
362	417387,37	2155321,98	картометрический	0,1	-
363	417386,88	2155349,80	картометрический	0,1	-
364	417333,23	2155347,82	картометрический	0,1	-
365	417289,95	2155344,72	картометрический	0,1	-
366	417214,31	2155341,62	картометрический	0,1	-
367	417167,92	2155337,19	картометрический	0,1	-
368	417149,51	2155342,51	картометрический	0,1	-
343	417124,25	2155398,85	картометрический	0,1	-

3. Сведения о характерных точках части (частей) границы объекта					
Обозначение характерных точек части границы	Координаты, м		Метод определения координат характерной точки	Средняя квадратическая погрешность положения характерной точки (Mt), м	Описание обозначения точки на местности (при наличии)
	X	Y			
1	2	3	4	5	6
-	-	-	-	-	

Раздел 4
План границ объекта



Используемые условные знаки и обозначения:

- Граница объекта
- Граница кадастрового квартала
- Граница земельного участка (в соответствии со сведениями Единого государственного реестра недвижимости)
- Характерная точка границы объекта
- Номер земельного участка (в соответствии со сведениями Единого государственного реестра недвижимости), в кадастровом квартале
- Номер кадастрового квартала

Масштаб 1:2 000

Подпись _____ Дата " ____ " ____ г.
 Место для оттиска печати (при наличии) лица,
 составившего описание местоположения границ объекта

ОПИСАНИЕ МЕСТОПОЛОЖЕНИЯ ГРАНИЦ

деревня Глобицы

(наименование объекта, местоположение границ которого описано (далее - объект))

Раздел 1

Сведения об объекте

№ п/п	Характеристики объекта	Описание характеристик
1	2	3
1.	Местоположение объекта	Ленинградская область, Ломоносовский муниципальный район, Лопухинское сельское поселение, деревня Глобицы
2.	Площадь объекта +/- величина погрешности определения площади (P +/- Дельта P)	960175 м ² +/- 343 м ²
3.	Иные характеристики объекта	-

Раздел 2					
Сведения о местоположении границ объекта					
1. Система координат МСК-47 зона 2					
2. Сведения о характерных точках границ объекта					
Обозначение характерных точек границ	Координаты, м		Метод определения координат характерной точки	Средняя квадратическая погрешность положения характерной точки (Mt), м	Описание обозначения точки на местности (при наличии)
	X	Y			
1	2	3	4	5	6
Часть № 1					
1	415918,92	2152802,92	картометрический	0,1	-
2	415953,76	2152873,28	картометрический	0,1	-
3	415959,46	2152910,15	картометрический	0,1	-
4	415968,26	2152982,04	картометрический	0,1	-
5	415935,69	2152993,72	картометрический	0,1	-
6	415935,48	2152993,12	картометрический	0,1	-
7	415895,20	2153007,67	картометрический	0,1	-
8	415848,98	2153013,40	картометрический	0,1	-
9	415841,80	2153014,29	картометрический	0,1	-
10	415842,69	2153016,54	картометрический	0,1	-
11	415794,05	2153021,53	картометрический	0,1	-
12	415787,42	2153022,88	картометрический	0,1	-
13	415777,54	2153026,20	картометрический	0,1	-
14	415781,64	2153037,36	картометрический	0,1	-
15	415743,03	2153049,16	картометрический	0,1	-
16	415620,85	2153086,50	картометрический	0,1	-
17	415615,47	2153085,42	картометрический	0,1	-
18	415602,36	2153039,56	картометрический	0,1	-
19	415551,50	2153054,66	картометрический	0,1	-
20	415546,00	2153052,45	картометрический	0,1	-
21	415527,12	2152958,54	картометрический	0,1	-
22	415523,73	2152953,46	картометрический	0,1	-
23	415424,00	2152974,33	картометрический	0,1	-
24	415403,99	2152979,87	картометрический	0,1	-
25	415375,63	2152929,21	картометрический	0,1	-
26	415365,96	2152838,78	картометрический	0,1	-
27	415356,87	2152802,40	картометрический	0,1	-
28	415351,93	2152803,43	картометрический	0,1	-
29	415277,61	2152820,05	картометрический	0,1	-
30	415222,47	2152690,44	картометрический	0,1	-
31	415292,84	2152674,20	картометрический	0,1	-
32	415237,37	2152501,41	картометрический	0,1	-
33	415264,57	2151953,16	картометрический	0,1	-
34	415505,33	2151898,48	картометрический	0,1	-
35	415548,98	2151888,67	картометрический	0,1	-
36	415522,02	2151676,92	картометрический	0,1	-
37	415535,24	2151677,56	картометрический	0,1	-
38	415554,11	2151678,47	картометрический	0,1	-
39	415566,02	2151695,90	картометрический	0,1	-

1	2	3	4	5	6
40	415583,12	2151716,42	картометрический	0,1	-
41	415613,10	2151748,18	картометрический	0,1	-
42	415636,03	2151770,76	картометрический	0,1	-
43	415683,31	2151814,70	картометрический	0,1	-
44	415731,50	2151857,68	картометрический	0,1	-
45	415795,50	2151914,13	картометрический	0,1	-
46	415820,56	2151936,15	картометрический	0,1	-
47	415829,54	2151948,13	картометрический	0,1	-
48	415838,03	2151954,46	картометрический	0,1	-
49	415846,52	2151958,96	картометрический	0,1	-
50	415918,32	2152021,83	картометрический	0,1	-
51	416037,08	2152125,81	картометрический	0,1	-
52	416148,95	2152224,32	картометрический	0,1	-
53	416192,97	2152264,02	картометрический	0,1	-
54	416220,34	2152289,21	картометрический	0,1	-
55	416248,30	2152315,92	картометрический	0,1	-
56	416268,13	2152336,04	картометрический	0,1	-
57	416281,59	2152350,80	картометрический	0,1	-
58	416296,14	2152367,42	картометрический	0,1	-
59	416322,28	2152399,96	картометрический	0,1	-
60	416413,44	2152520,18	картометрический	0,1	-
61	416441,76	2152556,26	картометрический	0,1	-
62	416449,10	2152565,28	картометрический	0,1	-
63	416461,56	2152579,40	картометрический	0,1	-
64	416477,06	2152595,34	картометрический	0,1	-
65	416493,62	2152608,54	картометрический	0,1	-
66	416511,02	2152620,54	картометрический	0,1	-
67	416528,27	2152629,01	картометрический	0,1	-
68	416445,79	2152637,91	картометрический	0,1	-
69	416351,01	2152616,37	картометрический	0,1	-
70	416251,07	2152652,43	картометрический	0,1	-
71	416158,90	2152685,71	картометрический	0,1	-
72	415949,94	2152761,13	картометрический	0,1	-
1	415918,92	2152802,92	картометрический	0,1	-

3. Сведения о характерных точках части (частей) границы объекта					
Обозначение характерных точек части границы	Координаты, м		Метод определения координат характерной точки	Средняя квадратическая погрешность положения характерной точки (Mt), м	Описание обозначения точки на местности (при наличии)
	X	Y			
1	2	3	4	5	6
-	-	-	-	-	

Раздел 4
План границ объекта






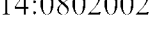


47:14:0000000

47:14:0801001

Масштаб 1:2 000

Используемые условные знаки и обозначения:

-  Граница объекта
-  Граница кадастрового квартала
-  Граница земельного участка (в соответствии со сведениями Единого государственного реестра недвижимости)
-  Характерная точка границы объекта
-  Номер земельного участка (в соответствии со сведениями Единого государственного реестра недвижимости), в кадастровом квартале
-  Номер кадастрового квартала

Подпись _____ Дата " ____ " ____ г.
Место для отиска печати (при наличии) лица, составившего описание местоположения границ объекта

ОПИСАНИЕ МЕСТОПОЛОЖЕНИЯ ГРАНИЦ

деревня Горки

(наименование объекта, местоположение границ которого описано (далее - объект))

Раздел 1

Сведения об объекте

№ п/п	Характеристики объекта	Описание характеристик
1	2	3
1.	Местоположение объекта	Ленинградская область, Ломоносовский муниципальный район, Лопухинское сельское поселение, деревня Горки
2.	Площадь объекта +/- величина погрешности определения площади (P +/- Дельта P)	302847 м ² +/- 193 м ²
3.	Иные характеристики объекта	-

Раздел 2

Сведения о местоположении границ объекта

1. Система координат МСК-47 зона 2

2. Сведения о характерных точках границ объекта

Обозначение характерных точек границ	Координаты, м		Метод определения координат характерной точки	Средняя квадратическая погрешность положения характерной точки (Mt), м	Описание обозначения точки на местности (при наличии)
	X	Y			
1	2	3	4	5	6
Часть № 1					
1	409027,18	2162762,37	картометрический	0,1	-
2	409021,93	2162763,13	картометрический	0,1	-
3	409016,09	2162761,63	картометрический	0,1	-
4	408995,66	2162771,15	картометрический	0,1	-
5	409013,65	2162926,18	картометрический	0,1	-
6	409016,52	2162942,57	картометрический	0,1	-
7	409001,33	2162939,12	картометрический	0,1	-
8	408974,54	2162938,59	картометрический	0,1	-
9	408959,65	2162942,55	картометрический	0,1	-
10	408933,32	2162965,97	картометрический	0,1	-
11	408926,03	2162967,83	картометрический	0,1	-
12	408916,06	2162967,12	картометрический	0,1	-
13	408776,42	2162957,09	картометрический	0,1	-
14	408675,29	2162949,83	картометрический	0,1	-
15	408673,77	2162939,82	картометрический	0,1	-
16	408653,58	2162719,49	картометрический	0,1	-
17	408661,97	2162723,05	картометрический	0,1	-
18	408720,97	2162730,86	картометрический	0,1	-
19	408749,26	2162734,09	картометрический	0,1	-
20	408778,33	2162736,01	картометрический	0,1	-
21	408813,56	2162738,02	картометрический	0,1	-
22	408826,08	2162742,63	картометрический	0,1	-
23	408834,16	2162742,15	картометрический	0,1	-
24	408842,14	2162738,44	картометрический	0,1	-
25	408858,71	2162737,89	картометрический	0,1	-
26	408869,32	2162736,73	картометрический	0,1	-
27	408911,90	2162730,16	картометрический	0,1	-
28	408949,49	2162723,48	картометрический	0,1	-
29	408977,65	2162717,79	картометрический	0,1	-
30	409007,17	2162712,44	картометрический	0,1	-
31	409013,98	2162711,43	картометрический	0,1	-
32	409043,00	2162707,13	картометрический	0,1	-
33	409047,96	2162706,40	картометрический	0,1	-
34	409047,41	2162703,51	картометрический	0,1	-
35	409076,46	2162698,24	картометрический	0,1	-
36	409077,20	2162702,16	картометрический	0,1	-
37	409086,91	2162753,70	картометрический	0,1	-
38	409076,26	2162755,25	картометрический	0,1	-

1	2	3	4	5	6
1	409027,18	2162762,37	картометрический	0,1	-
39	408723,40	2162712,01	картометрический	0,1	-
40	408699,29	2162708,40	картометрический	0,1	-
41	408692,52	2162704,88	картометрический	0,1	-
42	408677,38	2162687,18	картометрический	0,1	-
43	408672,32	2162684,25	картометрический	0,1	-
44	408665,38	2162683,84	картометрический	0,1	-
45	408659,02	2162686,87	картометрический	0,1	-
46	408649,28	2162701,13	картометрический	0,1	-
47	408644,34	2162703,92	картометрический	0,1	-
48	408626,40	2162705,08	картометрический	0,1	-
49	408616,81	2162705,94	картометрический	0,1	-
50	408598,46	2162708,60	картометрический	0,1	-
51	408580,02	2162711,96	картометрический	0,1	-
52	408565,93	2162715,63	картометрический	0,1	-
53	408532,93	2162723,91	картометрический	0,1	-
54	408602,27	2162656,39	картометрический	0,1	-
55	408639,07	2162594,57	картометрический	0,1	-
56	408645,94	2162559,54	картометрический	0,1	-
57	408644,22	2162519,62	картометрический	0,1	-
58	408638,66	2162490,64	картометрический	0,1	-
59	408633,68	2162464,48	картометрический	0,1	-
60	408636,14	2162429,21	картометрический	0,1	-
61	408697,08	2162404,46	картометрический	0,1	-
62	408695,52	2162353,49	картометрический	0,1	-
63	408703,53	2162340,64	картометрический	0,1	-
64	408695,84	2162287,13	картометрический	0,1	-
65	408674,04	2162250,56	картометрический	0,1	-
66	408661,29	2162210,05	картометрический	0,1	-
67	408667,66	2162170,56	картометрический	0,1	-
68	408690,01	2162165,86	картометрический	0,1	-
69	408727,88	2162235,75	картометрический	0,1	-
70	408812,81	2162277,20	картометрический	0,1	-
71	408925,26	2162299,48	картометрический	0,1	-
72	409011,80	2162321,65	картометрический	0,1	-
73	409098,89	2162326,30	картометрический	0,1	-
74	409173,51	2162357,55	картометрический	0,1	-
75	409192,57	2162371,52	картометрический	0,1	-
76	409199,81	2162378,05	картометрический	0,1	-
77	409197,45	2162426,30	картометрический	0,1	-
78	409193,73	2162498,01	картометрический	0,1	-
79	409190,19	2162528,33	картометрический	0,1	-
80	409182,31	2162567,62	картометрический	0,1	-
81	409172,32	2162620,83	картометрический	0,1	-
82	409163,95	2162655,69	картометрический	0,1	-
83	409162,42	2162673,78	картометрический	0,1	-
84	409133,72	2162674,10	картометрический	0,1	-
85	409098,93	2162679,08	картометрический	0,1	-
86	409012,35	2162693,26	картометрический	0,1	-
87	408978,28	2162699,13	картометрический	0,1	-

1	2	3	4	5	6
88	408946,10	2162704,79	картометрический	0,1	-
89	408908,76	2162711,43	картометрический	0,1	-
90	408857,28	2162718,94	картометрический	0,1	-
91	408845,13	2162719,45	картометрический	0,1	-
92	408822,44	2162719,33	картометрический	0,1	-
93	408813,30	2162718,92	картометрический	0,1	-
94	408805,81	2162716,13	картометрический	0,1	-
95	408788,39	2162715,05	картометрический	0,1	-
96	408777,77	2162716,69	картометрический	0,1	-
97	408751,05	2162715,17	картометрический	0,1	-
39	408723,40	2162712,01	картометрический	0,1	-
Часть № 2					
98	409266,70	2162699,24	картометрический	0,1	-
99	409265,72	2162693,70	картометрический	0,1	-
100	409307,70	2162693,79	картометрический	0,1	-
101	409307,73	2162697,09	картометрический	0,1	-
102	409307,82	2162717,03	картометрический	0,1	-
103	409307,71	2162719,36	картометрический	0,1	-
104	409306,73	2162721,44	картометрический	0,1	-
105	409289,72	2162744,41	картометрический	0,1	-
106	409283,19	2162744,32	картометрический	0,1	-
107	409275,93	2162744,13	картометрический	0,1	-
108	409272,22	2162730,56	картометрический	0,1	-
98	409266,70	2162699,24	картометрический	0,1	-

3. Сведения о характерных точках части (частей) границы объекта					
Обозначение характерных точек части границы	Координаты, м		Метод определения координат характерной точки	Средняя квадратическая погрешность положения характерной точки (Mt), м	Описание обозначения точки на местности (при наличии)
	X	Y			
1	2	3	4	5	6
-	-	-	-	-	

ОПИСАНИЕ МЕСТОПОЛОЖЕНИЯ ГРАНИЦ

деревня Заостровье

(наименование объекта, местоположение границ которого описано (далее - объект))

Раздел 1

Сведения об объекте

№ п/п	Характеристики объекта	Описание характеристик
1	2	3
1.	Местоположение объекта	Ленинградская область, Ломоносовский муниципальный район, Лопухинское сельское поселение, деревня Заостровье
2.	Площадь объекта +/- величина погрешности определения площади (P +/- Дельта P)	659924 м ² +/- 284 м ²
3.	Иные характеристики объекта	-

Раздел 2

Сведения о местоположении границ объекта

1. Система координат МСК-47 зона 2

2. Сведения о характерных точках границ объекта

Обозначение характерных точек границ	Координаты, м		Метод определения координат характерной точки	Средняя квадратическая погрешность положения характерной точки (Mt), м	Описание обозначения точки на местности (при наличии)
	X	Y			
1	2	3	4	5	6
Часть № 1					
1	412302,72	2169669,12	картометрический	0,1	-
2	412301,50	2169711,69	картометрический	0,1	-
3	412302,80	2169741,98	картометрический	0,1	-
4	412298,69	2169749,47	картометрический	0,1	-
5	412293,44	2169751,90	картометрический	0,1	-
6	412286,71	2169751,26	картометрический	0,1	-
7	412273,70	2169745,48	картометрический	0,1	-
8	412262,11	2169738,25	картометрический	0,1	-
9	412254,26	2169730,98	картометрический	0,1	-
10	412246,54	2169721,47	картометрический	0,1	-
11	412237,91	2169709,16	картометрический	0,1	-
12	412226,34	2169692,10	картометрический	0,1	-
13	412206,03	2169660,71	картометрический	0,1	-
14	412192,01	2169638,49	картометрический	0,1	-
15	412174,20	2169610,08	картометрический	0,1	-
16	412159,55	2169586,49	картометрический	0,1	-
17	412152,08	2169573,31	картометрический	0,1	-
18	412152,00	2169573,37	картометрический	0,1	-
19	412144,49	2169559,45	картометрический	0,1	-
20	412136,36	2169543,35	картометрический	0,1	-
21	412134,55	2169539,08	картометрический	0,1	-
22	412134,21	2169538,41	картометрический	0,1	-
23	412134,28	2169538,37	картометрический	0,1	-
24	412124,24	2169514,25	картометрический	0,1	-
25	412113,10	2169483,23	картометрический	0,1	-
26	412098,08	2169441,84	картометрический	0,1	-
27	412089,37	2169417,73	картометрический	0,1	-
28	412084,43	2169403,66	картометрический	0,1	-
29	412087,22	2169395,14	картометрический	0,1	-
30	412082,92	2169383,16	картометрический	0,1	-
31	412074,72	2169377,01	картометрический	0,1	-
32	412061,86	2169341,72	картометрический	0,1	-
33	412056,58	2169328,91	картометрический	0,1	-
34	412047,16	2169313,80	картометрический	0,1	-
35	412038,04	2169304,50	картометрический	0,1	-
36	412024,84	2169293,25	картометрический	0,1	-
37	412002,73	2169275,22	картометрический	0,1	-
38	411978,90	2169256,34	картометрический	0,1	-
39	411969,97	2169249,44	картометрический	0,1	-

1	2	3	4	5	6
40	411961,72	2169241,96	картометрический	0,1	-
41	411926,97	2169211,65	картометрический	0,1	-
42	411896,19	2169175,08	картометрический	0,1	-
43	411901,01	2169170,62	картометрический	0,1	-
44	411875,16	2169137,75	картометрический	0,1	-
45	411839,15	2169086,98	картометрический	0,1	-
46	411824,29	2169059,12	картометрический	0,1	-
47	411815,82	2169042,04	картометрический	0,1	-
48	411808,09	2169023,14	картометрический	0,1	-
49	411801,95	2169005,72	картометрический	0,1	-
50	411788,71	2168968,42	картометрический	0,1	-
51	411779,22	2168940,87	картометрический	0,1	-
52	411773,81	2168920,69	картометрический	0,1	-
53	411771,04	2168907,30	картометрический	0,1	-
54	411768,89	2168891,10	картометрический	0,1	-
55	411771,74	2168892,70	картометрический	0,1	-
56	411832,76	2168922,35	картометрический	0,1	-
57	411884,77	2168947,55	картометрический	0,1	-
58	412165,90	2169084,33	картометрический	0,1	-
59	412185,16	2169093,64	картометрический	0,1	-
60	412352,53	2169175,00	картометрический	0,1	-
61	412357,99	2169167,80	картометрический	0,1	-
62	412505,36	2169270,90	картометрический	0,1	-
63	412460,50	2169334,22	картометрический	0,1	-
64	412405,86	2169410,90	картометрический	0,1	-
65	412389,24	2169428,62	картометрический	0,1	-
66	412379,66	2169435,61	картометрический	0,1	-
67	412371,42	2169447,36	картометрический	0,1	-
68	412366,01	2169461,64	картометрический	0,1	-
69	412347,52	2169494,56	картометрический	0,1	-
70	412337,35	2169514,54	картометрический	0,1	-
71	412322,86	2169552,98	картометрический	0,1	-
72	412309,00	2169612,98	картометрический	0,1	-
73	412305,56	2169635,07	картометрический	0,1	-
1	412302,72	2169669,12	картометрический	0,1	-
Часть № 2					
74	412155,85	2169866,94	картометрический	0,1	-
75	412115,53	2169813,23	картометрический	0,1	-
76	412108,25	2169807,34	картометрический	0,1	-
77	412105,15	2169786,21	картометрический	0,1	-
78	411995,95	2169961,41	картометрический	0,1	-
79	411982,26	2169976,07	картометрический	0,1	-
80	411961,55	2170000,52	картометрический	0,1	-
81	411667,78	2169903,79	картометрический	0,1	-
82	411653,07	2169933,21	картометрический	0,1	-
83	411469,27	2169883,60	картометрический	0,1	-
84	411511,87	2169775,68	картометрический	0,1	-
85	411550,79	2169677,04	картометрический	0,1	-
86	411588,26	2169582,12	картометрический	0,1	-
87	411604,37	2169529,79	картометрический	0,1	-

1	2	3	4	5	6
88	411402,74	2169387,52	картометрический	0,1	-
89	411399,46	2169385,19	картометрический	0,1	-
90	411403,33	2169369,56	картометрический	0,1	-
91	411411,78	2169335,45	картометрический	0,1	-
92	411419,96	2169302,46	картометрический	0,1	-
93	411421,65	2169303,65	картометрический	0,1	-
94	411441,92	2169213,87	картометрический	0,1	-
95	411449,37	2169183,83	картометрический	0,1	-
96	411453,49	2169167,19	картометрический	0,1	-
97	411469,99	2169182,49	картометрический	0,1	-
98	411508,07	2169211,14	картометрический	0,1	-
99	411613,95	2169304,74	картометрический	0,1	-
100	411634,90	2169328,95	картометрический	0,1	-
101	411656,32	2169370,51	картометрический	0,1	-
102	411675,40	2169393,66	картометрический	0,1	-
103	411721,87	2169425,86	картометрический	0,1	-
104	411778,29	2169431,58	картометрический	0,1	-
105	411820,21	2169429,47	картометрический	0,1	-
106	411836,34	2169396,76	картометрический	0,1	-
107	411845,93	2169372,52	картометрический	0,1	-
108	411848,92	2169350,52	картометрический	0,1	-
109	411853,73	2169289,18	картометрический	0,1	-
110	411848,56	2169276,88	картометрический	0,1	-
111	411841,66	2169248,39	картометрический	0,1	-
112	411831,76	2169224,70	картометрический	0,1	-
113	411816,47	2169202,21	картометрический	0,1	-
114	411802,38	2169199,81	картометрический	0,1	-
115	411775,99	2169227,70	картометрический	0,1	-
116	411767,59	2169224,70	картометрический	0,1	-
117	411754,10	2169210,61	картометрический	0,1	-
118	411735,20	2169180,02	картометрический	0,1	-
119	411728,91	2169158,43	картометрический	0,1	-
120	411728,31	2169149,13	картометрический	0,1	-
121	411787,75	2169128,54	картометрический	0,1	-
122	411790,08	2169126,92	картометрический	0,1	-
123	411823,82	2169103,38	картометрический	0,1	-
124	411826,29	2169101,58	картометрический	0,1	-
125	411860,11	2169149,35	картометрический	0,1	-
126	411888,24	2169185,12	картометрический	0,1	-
127	411904,74	2169206,20	картометрический	0,1	-
128	411923,19	2169230,38	картометрический	0,1	-
129	411934,71	2169243,15	картометрический	0,1	-
130	411952,18	2169259,14	картометрический	0,1	-
131	411956,90	2169263,09	картометрический	0,1	-
132	411967,01	2169271,17	картометрический	0,1	-
133	411990,17	2169290,30	картометрический	0,1	-
134	412012,67	2169307,85	картометрический	0,1	-
135	412025,34	2169318,64	картометрический	0,1	-
136	412032,42	2169325,82	картометрический	0,1	-
137	412039,40	2169337,09	картометрический	0,1	-

1	2	3	4	5	6
138	412044,14	2169348,59	картометрический	0,1	-
139	412057,63	2169385,60	картометрический	0,1	-
140	412058,88	2169385,55	картометрический	0,1	-
141	412063,65	2169399,65	картометрический	0,1	-
142	412063,97	2169399,66	картометрический	0,1	-
143	412065,01	2169402,55	картометрический	0,1	-
144	412067,48	2169410,06	картометрический	0,1	-
145	412067,28	2169410,12	картометрический	0,1	-
146	412081,37	2169453,29	картометрический	0,1	-
147	412095,21	2169489,63	картометрический	0,1	-
148	412106,44	2169520,87	картометрический	0,1	-
149	412120,86	2169555,52	картометрический	0,1	-
150	412128,89	2169570,92	картометрический	0,1	-
151	412132,36	2169577,90	картометрический	0,1	-
152	412159,90	2169622,08	картометрический	0,1	-
153	412159,33	2169622,17	картометрический	0,1	-
154	412175,91	2169648,58	картометрический	0,1	-
155	412189,98	2169670,89	картометрический	0,1	-
156	412210,52	2169702,62	картометрический	0,1	-
157	412222,21	2169719,87	картометрический	0,1	-
158	412231,29	2169732,81	картометрический	0,1	-
159	412239,82	2169743,33	картометрический	0,1	-
160	412250,07	2169752,96	картометрический	0,1	-
161	412265,12	2169762,44	картометрический	0,1	-
162	412285,32	2169771,34	картометрический	0,1	-
163	412295,01	2169776,52	картометрический	0,1	-
164	412300,55	2169781,87	картометрический	0,1	-
165	412305,63	2169791,80	картометрический	0,1	-
166	412306,12	2169800,58	картометрический	0,1	-
167	412311,36	2169840,78	картометрический	0,1	-
168	412315,00	2169857,90	картометрический	0,1	-
169	412323,83	2169886,86	картометрический	0,1	-
170	412334,88	2169914,51	картометрический	0,1	-
171	412355,60	2169955,32	картометрический	0,1	-
172	412365,78	2169972,63	картометрический	0,1	-
173	412341,62	2169984,81	картометрический	0,1	-
174	412336,22	2169986,74	картометрический	0,1	-
175	412335,74	2169985,63	картометрический	0,1	-
176	412323,56	2169991,48	картометрический	0,1	-
177	412319,05	2169993,76	картометрический	0,1	-
178	412310,98	2169997,64	картометрический	0,1	-
179	412283,78	2170008,22	картометрический	0,1	-
180	412268,71	2170012,32	картометрический	0,1	-
181	412254,25	2170016,26	картометрический	0,1	-
182	412248,00	2170016,17	картометрический	0,1	-
183	412243,74	2170007,54	картометрический	0,1	-
184	412229,61	2169996,12	картометрический	0,1	-
185	412209,15	2169974,34	картометрический	0,1	-
186	412180,98	2169949,28	картометрический	0,1	-
74	412155,85	2169866,94	картометрический	0,1	-

3. Сведения о характерных точках части (частей) границы объекта					
Обозначение характерных точек части границы	Координаты, м		Метод определения координат характерной точки	Средняя квадратическая погрешность положения характерной точки (Mt), м	Описание обозначения точки на местности (при наличии)
	X	Y			
1	2	3	4	5	6
-	-	-	-	-	



Используемые условные знаки и обозначения:

- | | |
|---------------|---|
| | Граница объекта |
| | Граница кадастрового квартала |
| | Граница земельного участка (в соответствии со сведениями Единого государственного реестра недвижимости) |
| | Характерная точка границы объекта |
| :18 | Номер земельного участка (в соответствии со сведениями Единого государственного реестра недвижимости), в кадастровом квартале |
| 47:14:0802002 | Номер кадастрового квартала |

Масштаб 1:2 000

Подпись _____ Дата " " _____ г.

Место для оттиска печати (при наличии) лица,
составившего описание местоположения границ объекта

ОПИСАНИЕ МЕСТОПОЛОЖЕНИЯ ГРАНИЦ

деревня Извара

(наименование объекта, местоположение границ которого описано (далее - объект))

Раздел 1

Сведения об объекте

№ п/п	Характеристики объекта	Описание характеристик
1	2	3
1.	Местоположение объекта	Ленинградская область, Ломоносовский муниципальный район, Лопухинское сельское поселение, деревня Извара
2.	Площадь объекта +/- величина погрешности определения площади (Р +/- Дельта Р)	122754 м ² +/- 123 м ²
3.	Иные характеристики объекта	-

Раздел 2					
Сведения о местоположении границ объекта					
1. Система координат МСК-47 зона 2					
2. Сведения о характерных точках границ объекта					
Обозначение характерных точек границ	Координаты, м		Метод определения координат характерной точки	Средняя квадратическая погрешность положения характерной точки (Mt), м	Описание обозначения точки на местности (при наличии)
	X	Y			
1	2	3	4	5	6
Часть № 1					
1	410978,02	2158756,83	картометрический	0,1	-
2	410947,39	2158732,33	картометрический	0,1	-
3	410943,81	2158729,46	картометрический	0,1	-
4	410850,29	2158650,59	картометрический	0,1	-
5	410829,45	2158632,00	картометрический	0,1	-
6	410853,79	2158642,17	картометрический	0,1	-
7	410867,39	2158651,28	картометрический	0,1	-
8	410875,75	2158610,00	картометрический	0,1	-
9	410875,39	2158603,99	картометрический	0,1	-
10	410879,16	2158580,48	картометрический	0,1	-
11	410881,67	2158580,79	картометрический	0,1	-
12	410885,76	2158560,55	картометрический	0,1	-
13	410907,30	2158558,37	картометрический	0,1	-
14	410950,07	2158560,84	картометрический	0,1	-
15	410948,93	2158520,58	картометрический	0,1	-
16	410972,57	2158516,12	картометрический	0,1	-
17	410986,29	2158503,58	картометрический	0,1	-
18	411024,93	2158477,84	картометрический	0,1	-
19	411068,92	2158471,68	картометрический	0,1	-
20	411072,04	2158498,01	картометрический	0,1	-
21	411198,93	2158480,45	картометрический	0,1	-
22	411276,87	2158469,66	картометрический	0,1	-
23	411328,57	2158471,05	картометрический	0,1	-
24	411342,94	2158478,14	картометрический	0,1	-
25	411356,86	2158508,09	картометрический	0,1	-
26	411376,18	2158568,40	картометрический	0,1	-
27	411382,48	2158599,51	картометрический	0,1	-
28	411383,47	2158604,41	картометрический	0,1	-
29	411386,44	2158610,55	картометрический	0,1	-
30	411426,08	2158605,60	картометрический	0,1	-
31	411439,68	2158623,46	картометрический	0,1	-
32	411543,96	2158760,39	картометрический	0,1	-
33	411558,78	2158788,92	картометрический	0,1	-
34	411430,16	2158668,63	картометрический	0,1	-
35	411147,27	2158710,27	картометрический	0,1	-
36	411146,52	2158732,45	картометрический	0,1	-
37	411145,78	2158738,42	картометрический	0,1	-
38	411143,33	2158746,14	картометрический	0,1	-
39	411138,78	2158755,60	картометрический	0,1	-

1	2	3	4	5	6
40	411134,17	2158762,53	картометрический	0,1	-
41	411128,15	2158769,63	картометрический	0,1	-
42	411123,75	2158773,50	картометрический	0,1	-
43	411118,58	2158776,65	картометрический	0,1	-
44	411110,17	2158780,23	картометрический	0,1	-
45	411088,70	2158787,80	картометрический	0,1	-
46	411070,06	2158791,44	картометрический	0,1	-
47	411050,81	2158791,22	картометрический	0,1	-
48	411031,41	2158787,02	картометрический	0,1	-
49	411019,52	2158781,39	картометрический	0,1	-
50	410996,36	2158766,82	картометрический	0,1	-
1	410978,02	2158756,83	картометрический	0,1	-

3. Сведения о характерных точках части (частей) границы объекта					
Обозначение характерных точек части границы	Координаты, м		Метод определения координат характерной точки	Средняя квадратическая погрешность положения характерной точки (Mt), м	Описание обозначения точки на местности (при наличии)
	X	Y			
1	2	3	4	5	6
-	-	-	-	-	







Раздел 4

План границ объекта



Масштаб 1:2 000

Используемые условные знаки и обозначения:

-  Граница объекта
-  Граница кадастрового квартала
-  Граница земельного участка (в соответствии со сведениями Единого государственного реестра недвижимости)
-  Характерная точка границы объекта
-  :18 Номер земельного участка (в соответствии со сведениями Единого государственного реестра недвижимости), в кадастровом квартале
-  47:14:0802002 Номер кадастрового квартала

Подпись _____ Дата " ____ " _____ г.

Место для оттиска печати (при наличии) лица, составившего описание местоположения границ объекта

ОПИСАНИЕ МЕСТОПОЛОЖЕНИЯ ГРАНИЦ

деревня Лопухинка

(наименование объекта, местоположение границ которого описано (далее - объект))

Раздел 1

Сведения об объекте

№ п/п	Характеристики объекта	Описание характеристик
1	2	3
1.	Местоположение объекта	Ленинградская область, Ломоносовский муниципальный район, Лопухинское сельское поселение, деревня Лопухинка
2.	Площадь объекта +/- величина погрешности определения площади (P +/- Дельта P)	6908088 м ² +/- 920 м ²
3.	Иные характеристики объекта	-

Раздел 2

Сведения о местоположении границ объекта

1. Система координат МСК-47 зона 2

2. Сведения о характерных точках границ объекта

Обозначение характерных точек границ	Координаты, м		Метод определения координат характерной точки	Средняя квадратическая погрешность положения характерной точки (Mt), м	Описание обозначения точки на местности (при наличии)
	X	Y			
1	2	3	4	5	6

Участок № 1

1	413531,52	2164607,56	картометрический	0,1	-
2	413530,70	2164615,18	картометрический	0,1	-
3	413531,96	2164631,73	картометрический	0,1	-
4	413520,08	2164762,60	картометрический	0,1	-
5	413516,54	2164762,70	картометрический	0,1	-
6	413515,46	2164767,76	картометрический	0,1	-
7	413484,37	2164790,31	картометрический	0,1	-
8	413416,22	2164774,52	картометрический	0,1	-
9	413331,06	2164737,60	картометрический	0,1	-
10	413162,07	2164728,33	картометрический	0,1	-
11	413172,43	2164565,40	картометрический	0,1	-
12	413144,77	2164537,44	картометрический	0,1	-
13	413103,75	2164478,20	картометрический	0,1	-
14	413079,15	2164426,26	картометрический	0,1	-
15	413050,90	2164335,12	картометрический	0,1	-
16	413042,37	2164309,53	картометрический	0,1	-
17	413166,56	2164333,32	картометрический	0,1	-
18	413233,11	2164342,91	картометрический	0,1	-
19	413380,19	2164320,30	картометрический	0,1	-
20	413388,18	2164318,28	картометрический	0,1	-
21	413424,91	2164311,85	картометрический	0,1	-
22	413448,03	2164307,80	картометрический	0,1	-
23	413525,33	2164327,74	картометрический	0,1	-
24	413549,24	2164339,71	картометрический	0,1	-
25	413569,27	2164340,17	картометрический	0,1	-
26	413588,09	2164341,73	картометрический	0,1	-
27	413574,07	2164372,35	картометрический	0,1	-
28	413565,16	2164393,80	картометрический	0,1	-
29	413559,48	2164409,32	картометрический	0,1	-
30	413552,80	2164431,82	картометрический	0,1	-
31	413546,55	2164466,36	картометрический	0,1	-
32	413540,05	2164532,56	картометрический	0,1	-
33	413534,82	2164596,92	картометрический	0,1	-
1	413531,52	2164607,56	картометрический	0,1	-

Участок № 2

34	414145,60	2163122,67	картометрический	0,1	-
35	414141,14	2163130,24	картометрический	0,1	-
36	414142,73	2163133,20	картометрический	0,1	-
37	414132,66	2163151,00	картометрический	0,1	-

1	2	3	4	5	6
38	414127,24	2163153,86	картометрический	0,1	-
39	414122,74	2163161,51	картометрический	0,1	-
40	414123,13	2163167,00	картометрический	0,1	-
41	414092,86	2163217,58	картометрический	0,1	-
42	414048,82	2163289,50	картометрический	0,1	-
43	414022,05	2163336,29	картометрический	0,1	-
44	414021,14	2163336,01	картометрический	0,1	-
45	414007,92	2163369,33	картометрический	0,1	-
46	414007,83	2163369,57	картометрический	0,1	-
47	414005,74	2163374,83	картометрический	0,1	-
48	413994,21	2163410,66	картометрический	0,1	-
49	413993,51	2163415,58	картометрический	0,1	-
50	413984,35	2163444,19	картометрический	0,1	-
51	413977,04	2163467,79	картометрический	0,1	-
52	413974,74	2163467,60	картометрический	0,1	-
53	413951,74	2163534,58	картометрический	0,1	-
54	413944,58	2163545,44	картометрический	0,1	-
55	413940,34	2163558,41	картометрический	0,1	-
56	413940,26	2163567,32	картометрический	0,1	-
57	413869,66	2163769,44	картометрический	0,1	-
58	413801,19	2163971,04	картометрический	0,1	-
59	413781,72	2164023,92	картометрический	0,1	-
60	413769,10	2164053,57	картометрический	0,1	-
61	413757,16	2164076,20	картометрический	0,1	-
62	413736,88	2164109,89	картометрический	0,1	-
63	413723,29	2164130,12	картометрический	0,1	-
64	413702,04	2164161,38	картометрический	0,1	-
65	413696,25	2164161,53	картометрический	0,1	-
66	413690,31	2164159,26	картометрический	0,1	-
67	413668,37	2164065,22	картометрический	0,1	-
68	413650,13	2163978,19	картометрический	0,1	-
69	413632,07	2163903,29	картометрический	0,1	-
70	413583,45	2163689,63	картометрический	0,1	-
71	413531,05	2163463,31	картометрический	0,1	-
72	413510,92	2163371,60	картометрический	0,1	-
73	413468,74	2163185,20	картометрический	0,1	-
74	413465,87	2163173,10	картометрический	0,1	-
75	413466,32	2163168,96	картометрический	0,1	-
76	413468,68	2163164,18	картометрический	0,1	-
77	413487,31	2163143,13	картометрический	0,1	-
78	413501,53	2163130,37	картометрический	0,1	-
79	413508,25	2163128,27	картометрический	0,1	-
80	413534,01	2163116,19	картометрический	0,1	-
81	413536,90	2163114,78	картометрический	0,1	-
82	413539,34	2163113,11	картометрический	0,1	-
83	413550,74	2163106,34	картометрический	0,1	-
84	413568,58	2163099,08	картометрический	0,1	-
85	413579,15	2163096,30	картометрический	0,1	-
86	413598,06	2163094,41	картометрический	0,1	-
87	413617,76	2163094,80	картометрический	0,1	-

1	2	3	4	5	6
88	413631,84	2163097,67	картометрический	0,1	-
89	413664,22	2163101,09	картометрический	0,1	-
90	413669,33	2163101,18	картометрический	0,1	-
91	413695,39	2163096,16	картометрический	0,1	-
92	413723,05	2163090,65	картометрический	0,1	-
93	413743,54	2163087,33	картометрический	0,1	-
94	413743,38	2163084,93	картометрический	0,1	-
95	413767,93	2163082,95	картометрический	0,1	-
96	413768,21	2163084,81	картометрический	0,1	-
97	413798,51	2163084,50	картометрический	0,1	-
98	413840,78	2163081,50	картометрический	0,1	-
99	413868,79	2163078,97	картометрический	0,1	-
100	413894,68	2163077,56	картометрический	0,1	-
101	413894,55	2163075,58	картометрический	0,1	-
102	413924,78	2163073,80	картометрический	0,1	-
103	413924,82	2163076,34	картометрический	0,1	-
104	413937,63	2163075,80	картометрический	0,1	-
105	413963,34	2163076,71	картометрический	0,1	-
106	413974,89	2163078,30	картометрический	0,1	-
107	413990,51	2163082,80	картометрический	0,1	-
108	414027,47	2163099,38	картометрический	0,1	-
109	414025,93	2163103,51	картометрический	0,1	-
110	414031,37	2163105,11	картометрический	0,1	-
111	414058,82	2163114,71	картометрический	0,1	-
112	414064,72	2163113,87	картометрический	0,1	-
113	414092,16	2163114,43	картометрический	0,1	-
114	414094,75	2163110,25	картометрический	0,1	-
115	414113,35	2163112,98	картометрический	0,1	-
116	414143,06	2163120,21	картометрический	0,1	-
34	414145,60	2163122,67	картометрический	0,1	-
Участок № 3					
117	414150,11	2163104,71	картометрический	0,1	-
118	414140,50	2163104,44	картометрический	0,1	-
119	414128,40	2163101,85	картометрический	0,1	-
120	414102,86	2163097,13	картометрический	0,1	-
121	414090,74	2163096,20	картометрический	0,1	-
122	414058,64	2163094,06	картометрический	0,1	-
123	414049,85	2163091,72	картометрический	0,1	-
124	414038,90	2163086,98	картометрический	0,1	-
125	414015,21	2163074,56	картометрический	0,1	-
126	413990,64	2163063,33	картометрический	0,1	-
127	413979,05	2163059,69	картометрический	0,1	-
128	413954,08	2163057,07	картометрический	0,1	-
129	413937,38	2163056,79	картометрический	0,1	-
130	413901,78	2163058,15	картометрический	0,1	-
131	413867,31	2163060,02	картометрический	0,1	-
132	413865,98	2163060,14	картометрический	0,1	-
133	413865,85	2163056,87	картометрический	0,1	-
134	413866,06	2163007,91	картометрический	0,1	-
135	413872,85	2163006,95	картометрический	0,1	-

1	2	3	4	5	6
136	413873,48	2163001,13	картометрический	0,1	-
137	413896,98	2163003,27	картометрический	0,1	-
138	413897,80	2163003,44	картометрический	0,1	-
139	413915,48	2163000,94	картометрический	0,1	-
140	413924,23	2162970,45	картометрический	0,1	-
141	413956,48	2162976,04	картометрический	0,1	-
142	413978,64	2162983,53	картометрический	0,1	-
143	413977,34	2162992,21	картометрический	0,1	-
144	413982,63	2162991,46	картометрический	0,1	-
145	413993,30	2162972,07	картометрический	0,1	-
146	414010,21	2162972,93	картометрический	0,1	-
147	414010,22	2162987,56	картометрический	0,1	-
148	414024,03	2162944,63	картометрический	0,1	-
149	413987,14	2162916,42	картометрический	0,1	-
150	414043,75	2162884,97	картометрический	0,1	-
151	414138,20	2162598,98	картометрический	0,1	-
152	414135,57	2162598,59	картометрический	0,1	-
153	414139,18	2162586,62	картометрический	0,1	-
154	414143,13	2162411,86	картометрический	0,1	-
155	414075,89	2162384,57	картометрический	0,1	-
156	414110,37	2162291,87	картометрический	0,1	-
157	414148,10	2162190,42	картометрический	0,1	-
158	414368,68	2162136,66	картометрический	0,1	-
159	414334,79	2162354,90	картометрический	0,1	-
160	414310,24	2162522,68	картометрический	0,1	-
161	414300,74	2162587,60	картометрический	0,1	-
162	414289,49	2162666,55	картометрический	0,1	-
163	414285,22	2162686,64	картометрический	0,1	-
164	414279,09	2162707,20	картометрический	0,1	-
165	414261,20	2162751,87	картометрический	0,1	-
166	414217,19	2162844,04	картометрический	0,1	-
167	414205,84	2162871,29	картометрический	0,1	-
168	414198,96	2162894,18	картометрический	0,1	-
169	414196,37	2162905,66	картометрический	0,1	-
170	414186,47	2162959,34	картометрический	0,1	-
171	414172,88	2163050,49	картометрический	0,1	-
172	414169,72	2163066,77	картометрический	0,1	-
173	414165,16	2163083,82	картометрический	0,1	-
174	414157,84	2163101,82	картометрический	0,1	-
117	414150,11	2163104,71	картометрический	0,1	-
Участок № 4					
175	414439,40	2162570,27	картометрический	0,1	-
176	414375,20	2162561,32	картометрический	0,1	-
177	414376,63	2162548,93	картометрический	0,1	-
178	414382,08	2162501,79	картометрический	0,1	-
179	414383,68	2162487,93	картометрический	0,1	-
180	414424,12	2162487,39	картометрический	0,1	-
181	414446,17	2162524,37	картометрический	0,1	-
175	414439,40	2162570,27	картометрический	0,1	-
Участок № 5					

1	2	3	4	5	6
182	414459,24	2162406,17	картометрический	0,1	-
183	414424,15	2162402,87	картометрический	0,1	-
184	414439,48	2162446,54	картометрический	0,1	-
185	414395,70	2162442,41	картометрический	0,1	-
186	414400,83	2162400,68	картометрический	0,1	-
187	414415,08	2162287,66	картометрический	0,1	-
188	414427,01	2162207,59	картометрический	0,1	-
189	414437,72	2162135,68	картометрический	0,1	-
190	414444,59	2162083,71	картометрический	0,1	-
191	414509,33	2162091,37	картометрический	0,1	-
192	414504,70	2162141,28	картометрический	0,1	-
193	414498,98	2162196,91	картометрический	0,1	-
194	414498,22	2162204,24	картометрический	0,1	-
195	414496,19	2162273,82	картометрический	0,1	-
196	414463,12	2162337,53	картометрический	0,1	-
182	414459,24	2162406,17	картометрический	0,1	-
Участок № 6					
197	412873,48	2158655,30	картометрический	0,1	-
198	412871,76	2158677,82	картометрический	0,1	-
199	412892,51	2158703,47	картометрический	0,1	-
200	412907,60	2158704,85	картометрический	0,1	-
201	412939,89	2158701,88	картометрический	0,1	-
202	412962,75	2158701,22	картометрический	0,1	-
203	413018,90	2158717,05	картометрический	0,1	-
204	413081,63	2158747,39	картометрический	0,1	-
205	413097,89	2158762,81	картометрический	0,1	-
206	413106,65	2158771,13	картометрический	0,1	-
207	413102,58	2158799,38	картометрический	0,1	-
208	413087,07	2158817,56	картометрический	0,1	-
209	413067,72	2158847,71	картометрический	0,1	-
210	413059,74	2158860,14	картометрический	0,1	-
211	413057,72	2158889,18	картометрический	0,1	-
212	413049,39	2158906,84	картометрический	0,1	-
213	413034,23	2158916,87	картометрический	0,1	-
214	413015,58	2158919,21	картометрический	0,1	-
215	412953,74	2158915,71	картометрический	0,1	-
216	412917,16	2158920,58	картометрический	0,1	-
217	412866,96	2158937,47	картометрический	0,1	-
218	412861,77	2158939,51	картометрический	0,1	-
219	412826,91	2158950,94	картометрический	0,1	-
220	412815,46	2158950,84	картометрический	0,1	-
221	412815,61	2158937,42	картометрический	0,1	-
222	412815,71	2158928,40	картометрический	0,1	-
223	412816,88	2158826,78	картометрический	0,1	-
224	412817,42	2158778,90	картометрический	0,1	-
225	412817,57	2158756,04	картометрический	0,1	-
226	412817,66	2158741,33	картометрический	0,1	-
227	412819,18	2158482,72	картометрический	0,1	-
228	412524,83	2158515,17	картометрический	0,1	-
229	412507,05	2158517,13	картометрический	0,1	-

1	2	3	4	5	6
230	412306,51	2158539,24	картометрический	0,1	-
231	412206,54	2158472,23	картометрический	0,1	-
232	412292,65	2158336,04	картометрический	0,1	-
233	412290,64	2158334,37	картометрический	0,1	-
234	412297,14	2158324,15	картометрический	0,1	-
235	412299,12	2158325,80	картометрический	0,1	-
236	412312,13	2158305,22	картометрический	0,1	-
237	412230,57	2158222,55	картометрический	0,1	-
238	412314,40	2158119,52	картометрический	0,1	-
239	412258,40	2158010,65	картометрический	0,1	-
240	412150,68	2157916,17	картометрический	0,1	-
241	412090,73	2157818,86	картометрический	0,1	-
242	412086,88	2157812,60	картометрический	0,1	-
243	411961,22	2157608,18	картометрический	0,1	-
244	411976,77	2157448,89	картометрический	0,1	-
245	411983,73	2157382,72	картометрический	0,1	-
246	411984,05	2157380,41	картометрический	0,1	-
247	411992,93	2157316,01	картометрический	0,1	-
248	411994,70	2157276,84	картометрический	0,1	-
249	411996,83	2157229,66	картометрический	0,1	-
250	412001,03	2157193,64	картометрический	0,1	-
251	411992,89	2157191,73	картометрический	0,1	-
252	411974,49	2157190,13	картометрический	0,1	-
253	411960,17	2157188,71	картометрический	0,1	-
254	411946,62	2157187,33	картометрический	0,1	-
255	411927,44	2157185,69	картометрический	0,1	-
256	411915,47	2157183,35	картометрический	0,1	-
257	411914,44	2157172,26	картометрический	0,1	-
258	411915,17	2157156,12	картометрический	0,1	-
259	411916,74	2157138,47	картометрический	0,1	-
260	411918,95	2157106,48	картометрический	0,1	-
261	411920,78	2157085,76	картометрический	0,1	-
262	411922,11	2157070,67	картометрический	0,1	-
263	411924,18	2157025,06	картометрический	0,1	-
264	411917,39	2156999,08	картометрический	0,1	-
265	411911,86	2156979,14	картометрический	0,1	-
266	411909,89	2156972,04	картометрический	0,1	-
267	411907,94	2156958,33	картометрический	0,1	-
268	411915,76	2156949,96	картометрический	0,1	-
269	412000,36	2156924,78	картометрический	0,1	-
270	412042,37	2156915,64	картометрический	0,1	-
271	412049,64	2156915,06	картометрический	0,1	-
272	412063,24	2156914,01	картометрический	0,1	-
273	412084,36	2156929,60	картометрический	0,1	-
274	412095,92	2156950,13	картометрический	0,1	-
275	412102,90	2156962,53	картометрический	0,1	-
276	412109,60	2157006,42	картометрический	0,1	-
277	412108,71	2157026,99	картометрический	0,1	-
278	412107,63	2157050,82	картометрический	0,1	-
279	412100,97	2157073,12	картометрический	0,1	-

1	2	3	4	5	6
280	412100,36	2157086,54	картометрический	0,1	-
281	412100,03	2157093,87	картометрический	0,1	-
282	412102,72	2157108,38	картометрический	0,1	-
283	412111,29	2157128,79	картометрический	0,1	-
284	412121,00	2157146,94	картометрический	0,1	-
285	412123,82	2157175,32	картометрический	0,1	-
286	412114,22	2157205,95	картометрический	0,1	-
287	412109,42	2157226,80	картометрический	0,1	-
288	412108,74	2157241,91	картометрический	0,1	-
289	412112,38	2157263,65	картометрический	0,1	-
290	412115,39	2157304,87	картометрический	0,1	-
291	412110,33	2157331,85	картометрический	0,1	-
292	412104,94	2157342,91	картометрический	0,1	-
293	412040,14	2157397,85	картометрический	0,1	-
294	412256,91	2157408,60	картометрический	0,1	-
295	412345,54	2156312,80	картометрический	0,1	-
296	412347,36	2156290,41	картометрический	0,1	-
297	412779,87	2156345,45	картометрический	0,1	-
298	412851,87	2156354,61	картометрический	0,1	-
299	412980,90	2156540,33	картометрический	0,1	-
300	413056,44	2156413,51	картометрический	0,1	-
301	413405,92	2156386,16	картометрический	0,1	-
302	413581,32	2156563,13	картометрический	0,1	-
303	414614,25	2157496,96	картометрический	0,1	-
304	414644,25	2157522,76	картометрический	0,1	-
305	414592,58	2157673,64	картометрический	0,1	-
306	414586,49	2157691,42	картометрический	0,1	-
307	414212,09	2158571,98	картометрический	0,1	-
308	413961,79	2159169,45	картометрический	0,1	-
309	413605,16	2158982,56	картометрический	0,1	-
310	413566,89	2158962,48	картометрический	0,1	-
311	413451,37	2158907,40	картометрический	0,1	-
312	412909,42	2158648,99	картометрический	0,1	-
313	412884,81	2158646,95	картометрический	0,1	-
197	412873,48	2158655,30	картометрический	0,1	-
Участок № 7					
314	415150,10	2163490,64	картометрический	0,1	-
315	415138,81	2163493,01	картометрический	0,1	-
316	415148,48	2163560,61	картометрический	0,1	-
317	415130,73	2163563,31	картометрический	0,1	-
318	415129,06	2163563,73	картометрический	0,1	-
319	415126,51	2163556,15	картометрический	0,1	-
320	415119,21	2163537,75	картометрический	0,1	-
321	415118,01	2163534,75	картометрический	0,1	-
322	415081,25	2163596,84	картометрический	0,1	-
323	415071,58	2163613,17	картометрический	0,1	-
324	415067,61	2163632,14	картометрический	0,1	-
325	415060,68	2163631,58	картометрический	0,1	-
326	415010,75	2163715,88	картометрический	0,1	-
327	414976,80	2163763,16	картометрический	0,1	-

1	2	3	4	5	6
328	414933,61	2163823,27	картометрический	0,1	-
329	414841,08	2163952,09	картометрический	0,1	-
330	414820,14	2163981,24	картометрический	0,1	-
331	414808,84	2163996,96	картометрический	0,1	-
332	414678,56	2164130,00	картометрический	0,1	-
333	414624,90	2164173,42	картометрический	0,1	-
334	414576,51	2164212,56	картометрический	0,1	-
335	414309,21	2164361,81	картометрический	0,1	-
336	414192,24	2164427,12	картометрический	0,1	-
337	414099,99	2164601,04	картометрический	0,1	-
338	414046,48	2164701,91	картометрический	0,1	-
339	414033,73	2164691,42	картометрический	0,1	-
340	414031,20	2164689,34	картометрический	0,1	-
341	414014,84	2164675,88	картометрический	0,1	-
342	413971,24	2164640,02	картометрический	0,1	-
343	413831,69	2164525,22	картометрический	0,1	-
344	413813,99	2164510,65	картометрический	0,1	-
345	413764,80	2164470,18	картометрический	0,1	-
346	413756,82	2164463,61	картометрический	0,1	-
347	413729,32	2164340,40	картометрический	0,1	-
348	413729,20	2164340,40	картометрический	0,1	-
349	413729,22	2164339,93	картометрический	0,1	-
350	413727,22	2164330,96	картометрический	0,1	-
351	413726,81	2164330,94	картометрический	0,1	-
352	413726,85	2164329,94	картометрический	0,1	-
353	413727,03	2164329,95	картометрический	0,1	-
354	413725,04	2164321,18	картометрический	0,1	-
355	413724,40	2164321,16	картометрический	0,1	-
356	413724,44	2164320,16	картометрический	0,1	-
357	413724,81	2164320,18	картометрический	0,1	-
358	413722,95	2164311,85	картометрический	0,1	-
359	413722,14	2164311,81	картометрический	0,1	-
360	413722,18	2164310,82	картометрический	0,1	-
361	413722,73	2164310,84	картометрический	0,1	-
362	413721,37	2164304,76	картометрический	0,1	-
363	413720,88	2164302,07	картометрический	0,1	-
364	413719,88	2164302,03	картометрический	0,1	-
365	413719,92	2164301,03	картометрический	0,1	-
366	413720,59	2164301,06	картометрический	0,1	-
367	413718,55	2164292,46	картометрический	0,1	-
368	413717,55	2164292,42	картометрический	0,1	-
369	413717,59	2164291,42	картометрический	0,1	-
370	413718,42	2164291,45	картометрический	0,1	-
371	413712,31	2164261,88	картометрический	0,1	-
372	413711,64	2164261,85	картометрический	0,1	-
373	413711,68	2164260,85	картометрический	0,1	-
374	413712,10	2164260,87	картометрический	0,1	-
375	413703,73	2164221,28	картометрический	0,1	-
376	413702,54	2164207,81	картометрический	0,1	-
377	413704,77	2164196,49	картометрический	0,1	-

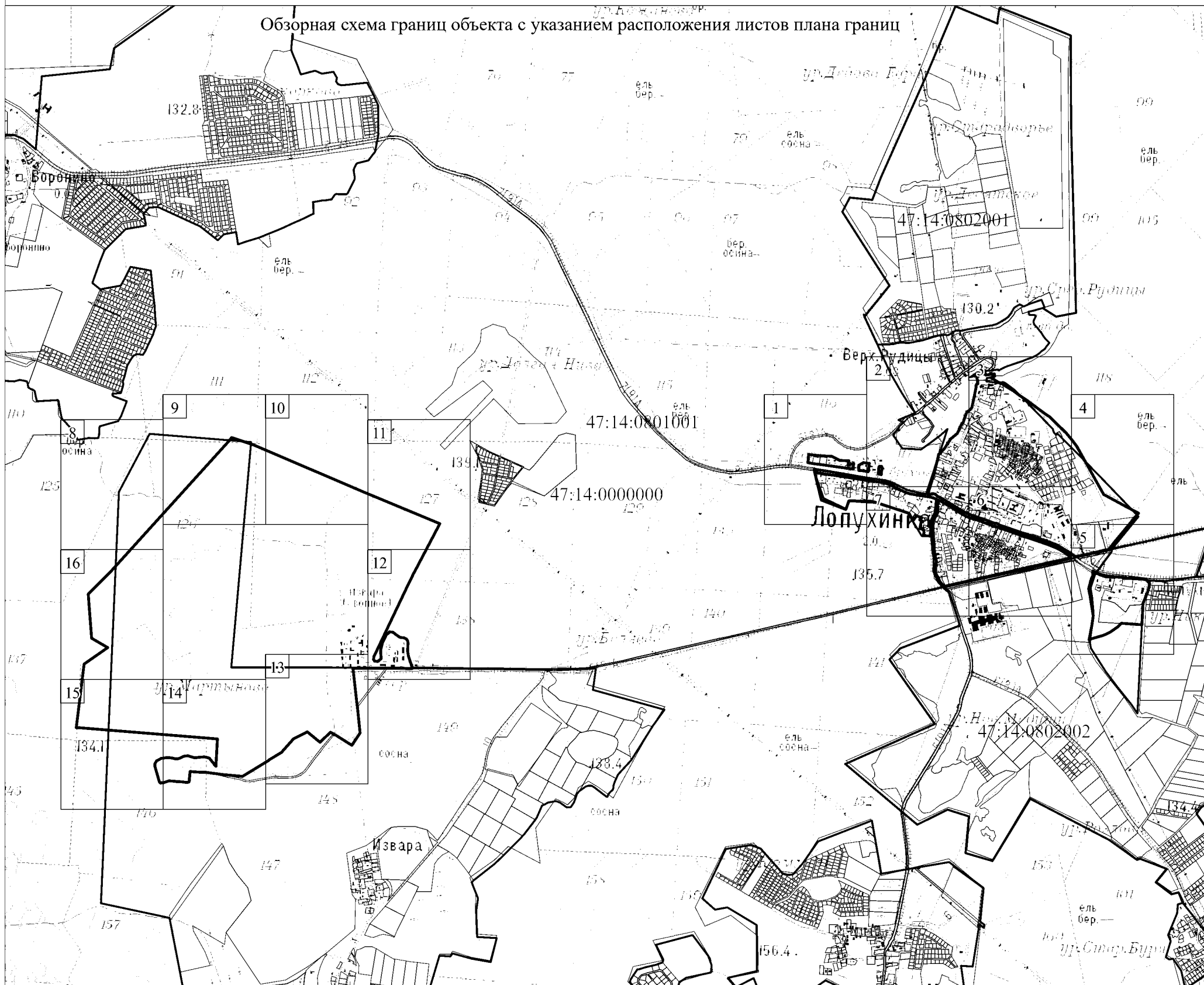
1	2	3	4	5	6
378	413741,52	2164142,44	картометрический	0,1	-
379	413755,45	2164121,71	картометрический	0,1	-
380	413776,28	2164087,09	картометрический	0,1	-
381	413788,95	2164063,07	картометрический	0,1	-
382	413802,22	2164031,90	картометрический	0,1	-
383	413821,92	2163978,41	картометрический	0,1	-
384	413890,48	2163776,52	картометрический	0,1	-
385	413953,44	2163596,22	картометрический	0,1	-
386	413960,80	2163587,10	картометрический	0,1	-
387	413964,62	2163576,32	картометрический	0,1	-
388	413965,47	2163561,95	картометрический	0,1	-
389	413996,50	2163476,92	картометрический	0,1	-
390	414010,15	2163435,56	картометрический	0,1	-
391	414012,02	2163430,95	картометрический	0,1	-
392	414020,88	2163406,11	картометрический	0,1	-
393	414033,14	2163372,00	картометрический	0,1	-
394	414042,74	2163350,20	картометрический	0,1	-
395	414051,41	2163331,73	картометрический	0,1	-
396	414057,51	2163319,08	картометрический	0,1	-
397	414072,54	2163292,86	картометрический	0,1	-
398	414111,68	2163228,98	картометрический	0,1	-
399	414150,64	2163163,87	картометрический	0,1	-
400	414168,84	2163130,68	картометрический	0,1	-
401	414178,79	2163108,78	картометрический	0,1	-
402	414196,84	2163092,77	картометрический	0,1	-
403	414200,27	2163076,78	картометрический	0,1	-
404	414194,84	2163052,44	картометрический	0,1	-
405	414197,54	2163034,34	картометрический	0,1	-
406	414203,56	2163036,16	картометрический	0,1	-
407	414240,27	2163047,27	картометрический	0,1	-
408	414357,37	2163082,70	картометрический	0,1	-
409	414384,01	2163090,76	картометрический	0,1	-
410	414478,51	2163112,09	картометрический	0,1	-
411	414511,55	2163118,33	картометрический	0,1	-
412	414516,34	2163127,82	картометрический	0,1	-
413	414529,91	2163141,22	картометрический	0,1	-
414	414547,94	2163159,04	картометрический	0,1	-
415	414558,96	2163166,57	картометрический	0,1	-
416	414575,94	2163177,47	картометрический	0,1	-
417	414582,40	2163181,61	картометрический	0,1	-
418	414631,52	2163213,13	картометрический	0,1	-
419	414677,10	2163266,11	картометрический	0,1	-
420	414707,24	2163282,29	картометрический	0,1	-
421	414708,54	2163281,19	картометрический	0,1	-
422	414725,90	2163288,66	картометрический	0,1	-
423	414724,58	2163291,60	картометрический	0,1	-
424	414725,91	2163292,09	картометрический	0,1	-
425	414750,59	2163303,13	картометрический	0,1	-
426	414760,00	2163307,76	картометрический	0,1	-
427	414757,12	2163311,88	картометрический	0,1	-

1	2	3	4	5	6
428	414804,78	2163327,95	картометрический	0,1	-
429	414805,15	2163327,11	картометрический	0,1	-
430	414849,52	2163345,60	картометрический	0,1	-
431	414851,57	2163350,09	картометрический	0,1	-
432	414867,72	2163370,50	картометрический	0,1	-
433	414884,74	2163382,71	картометрический	0,1	-
434	414948,62	2163396,62	картометрический	0,1	-
435	414982,92	2163404,10	картометрический	0,1	-
436	415038,99	2163416,31	картометрический	0,1	-
437	415059,20	2163414,36	картометрический	0,1	-
438	415068,81	2163421,97	картометрический	0,1	-
439	415071,39	2163430,09	картометрический	0,1	-
440	415087,08	2163427,89	картометрический	0,1	-
441	415099,16	2163426,20	картометрический	0,1	-
442	415118,59	2163421,84	картометрический	0,1	-
443	415137,20	2163419,17	картометрический	0,1	-
314	415150,10	2163490,64	картометрический	0,1	-
Участок № 8					
444	414399,75	2162673,24	картометрический	0,1	-
445	414397,72	2162672,84	картометрический	0,1	-
446	414397,81	2162672,35	картометрический	0,1	-
447	414363,45	2162666,42	картометрический	0,1	-
448	414355,68	2162665,03	картометрический	0,1	-
449	414351,86	2162664,42	картометрический	0,1	-
450	414355,86	2162641,45	картометрический	0,1	-
451	414414,01	2162648,51	картометрический	0,1	-
452	414414,91	2162650,91	картометрический	0,1	-
453	414416,32	2162668,70	картометрический	0,1	-
454	414407,79	2162668,20	картометрический	0,1	-
455	414400,80	2162673,12	картометрический	0,1	-
444	414399,75	2162673,24	картометрический	0,1	-

3. Сведения о характерных точках части (частей) границы объекта					
Обозначение характерных точек части границы	Координаты, м		Метод определения координат характерной точки	Средняя квадратическая погрешность положения характерной точки (Mt), м	Описание обозначения точки на местности (при наличии)
	X	Y			
1	2	3	4	5	6
-	-	-	-	-	

План границ объекта

Обзорная схема границ объекта с указанием расположения листов плана границ



Масштаб 1:35 000

Используемые условные знаки и обозначения:

- Граница объекта
- Граница кадастрового квартала
- Граница земельного участка (в соответствии со сведениями Единого государственного реестра недвижимости)
- 47:14:0801001 Номер кадастрового квартала
- | |
|---|
| 2 |
|---|

 Рамка и номер листа плана границ

Подпись _____ Дата " ____ " _____ г.







Место для оттиска печати (при наличии) лица,
составившего описание местоположения границ

1



Масштаб 1:2 000

Используемые условные знаки и обозначения:

-  Граница объекта
-  Граница кадастрового квартала
-  Граница земельного участка (в соответствии со сведениями Единого государственного реестра недвижимости)
-  Характерная точка границы объекта
-  Номер земельного участка (в соответствии со сведениями Единого государственного реестра недвижимости), в кадастровом квартале
-  Номер кадастрового квартала

Подпись _____ Дата "___" _____ г.

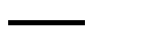
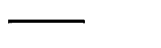
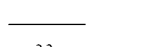


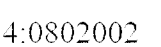
Место для оттиска печати (при наличии) лица, составившего описание местоположения границ объекта

2



Масштаб 1:2 000

Используемые условные знаки и обозначения:

-  Граница объекта
-  Граница кадастрового квартала
-  Граница земельного участка (в соответствии со сведениями Единого государственного реестра недвижимости)
-  Характерная точка границы объекта
-  Номер земельного участка (в соответствии со сведениями Единого государственного реестра недвижимости), в кадастровом квартале
-  Номер кадастрового квартала


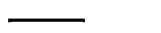




Подпись _____ Дата " ____ " _____ г.

Место для отиска печати (при наличии) лица, составившего описание местоположения границ объекта



Масштаб 1:2 000

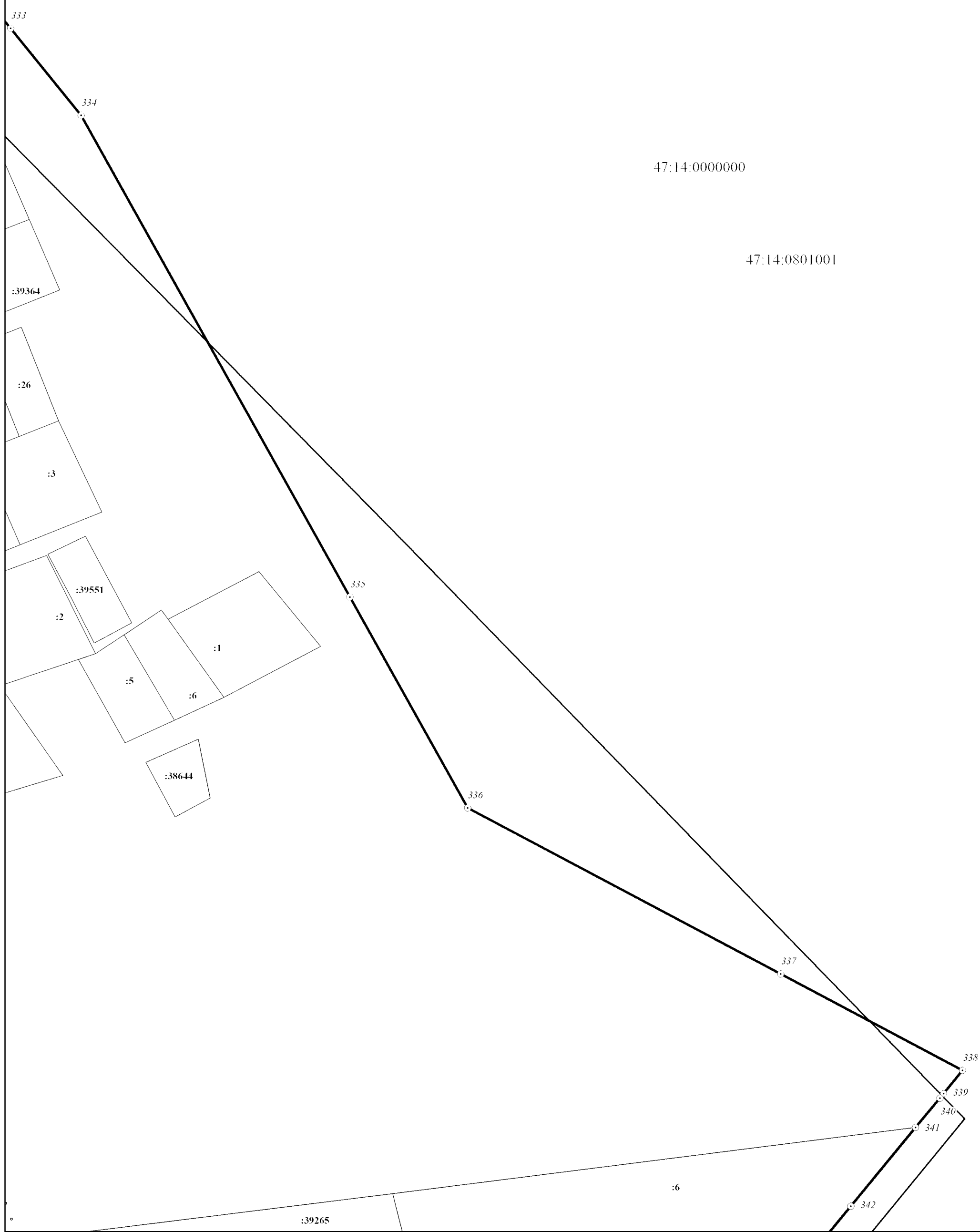
Используемые условные знаки и обозначения:

-  Граница объекта
-  Граница кадастрового квартала
-  Граница земельного участка (в соответствии со сведениями Единого государственного реестра недвижимости)
-  Характерная точка границы объекта
-  Номер земельного участка (в соответствии со сведениями Единого государственного реестра недвижимости), в кадастровом квартале
-  Номер кадастрового квартала

Подпись _____ Дата "___" _____ г.







Место для оттиска печати (при наличии) лица, составившего описание местоположения границ объекта

4



Масштаб 1:2 000

Используемые условные знаки и обозначения:

-  Граница объекта
-  Граница кадастрового квартала
-  Граница земельного участка (в соответствии со сведениями Единого государственного реестра недвижимости)
-  Характерная точка границы объекта
-  :18 Номер земельного участка (в соответствии со сведениями Единого государственного реестра недвижимости), в кадастровом квартале
-  47:14:0802002 Номер кадастрового квартала

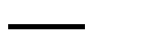
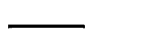
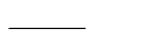


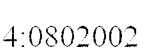
Подпись _____ Дата "___" _____ г.

Место для оттиска печати (при наличии) лица, составившего описание местоположения границ объекта



Масштаб 1:2 000

Используемые условные знаки и обозначения:

-  Граница объекта
-  Граница кадастрового квартала
-  Граница земельного участка (в соответствии со сведениями Единого государственного реестра недвижимости)
-  Характерная точка границы объекта
-  Номер земельного участка (в соответствии со сведениями Единого государственного реестра недвижимости), в кадастровом квартале
-  Номер кадастрового квартала

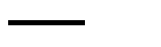
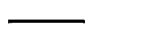
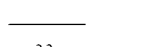


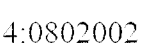
Подпись _____ Дата "___" _____ г.

Место для оттиска печати (при наличии) лица, составившего описание местоположения границ объекта



Масштаб 1:2 000

Используемые условные знаки и обозначения:

-  Граница объекта
-  Граница кадастрового квартала
-  Граница земельного участка (в соответствии со сведениями Единого государственного реестра недвижимости)
-  Характерная точка границы объекта
-  Номер земельного участка (в соответствии со сведениями Единого государственного реестра недвижимости), в кадастровом квартале
-  Номер кадастрового квартала

Подпись _____ Дата "___" _____ г.

Место для оттиска печати (при наличии) лица, составившего описание местоположения границ объекта








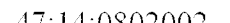
47:14:0000000

47:14:0801001

47:14:0802002

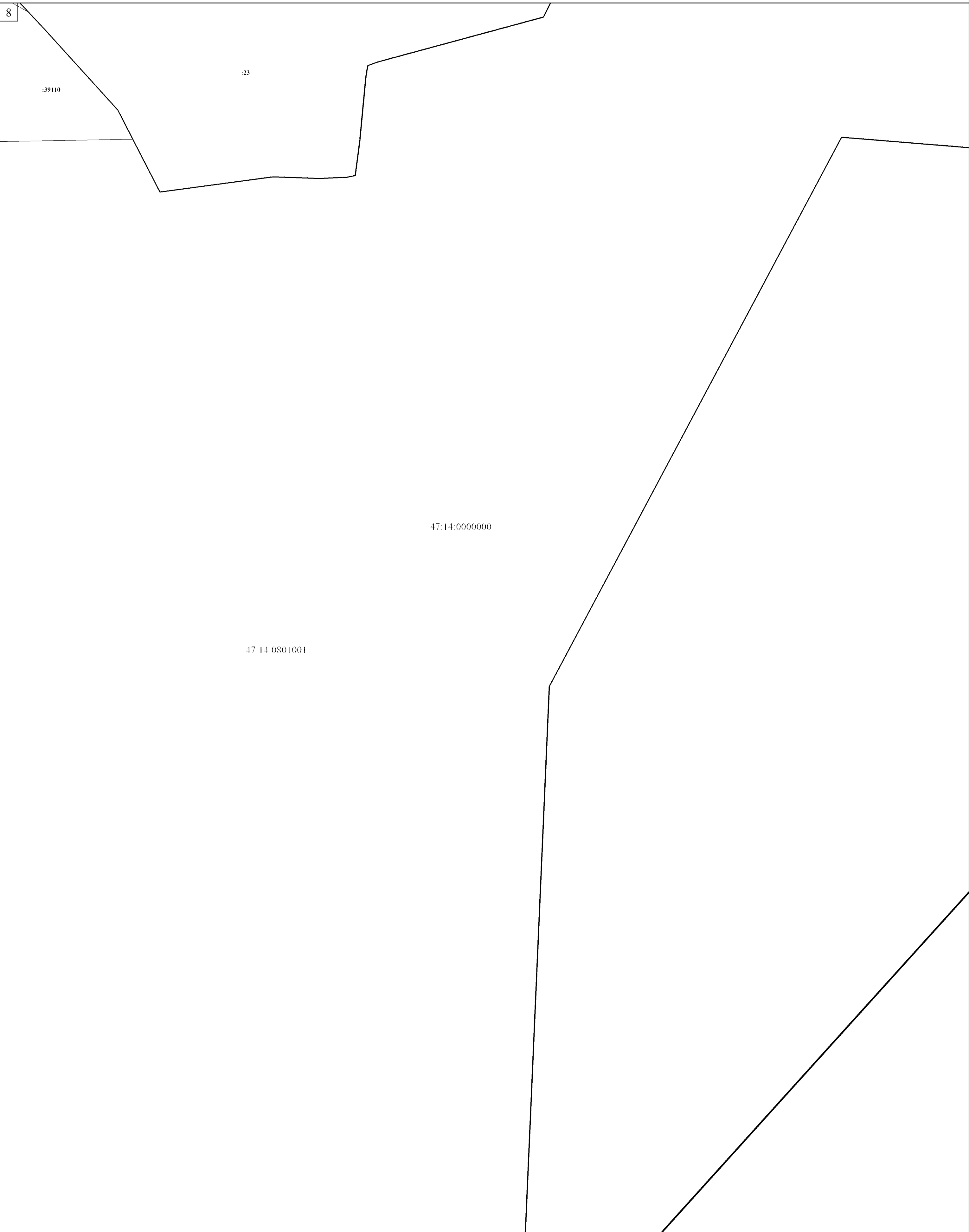
Масштаб 1:2 000

Используемые условные знаки и обозначения:

-  Граница объекта
-  Граница кадастрового квартала
-  Граница земельного участка (в соответствии со сведениями Единого государственного реестра недвижимости)
-  Характерная точка границы объекта
-  :18 Номер земельного участка (в соответствии со сведениями Единого государственного реестра недвижимости), в кадастровом квартале
-  47:14:0802002 Номер кадастрового квартала






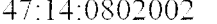
Подпись _____ Дата "___" _____ г.

Место для оттиска печати (при наличии) лица, составившего описание местоположения границ объекта



Масштаб 1:2 000

Используемые условные знаки и обозначения:

-  Граница объекта
-  Граница кадастрового квартала
-  Граница земельного участка (в соответствии со сведениями Единого государственного реестра недвижимости)
-  Характерная точка границы объекта
-  :18 Номер земельного участка (в соответствии со сведениями Единого государственного реестра недвижимости), в кадастровом квартале
-  47:14:0802002 Номер кадастрового квартала

Подпись _____ Дата "___" _____ г.

Место для оттиска печати (при наличии) лица, составившего описание местоположения границ объекта

9

47:14:0801001

47:14:0000000

:39108

304






303

305

306

Масштаб 1:2 000

Используемые условные знаки и обозначения:

-  Граница объекта
-  Граница кадастрового квартала
-  Граница земельного участка (в соответствии со сведениями Единого государственного реестра недвижимости)
-  Характерная точка границы объекта
-  :18 Номер земельного участка (в соответствии со сведениями Единого государственного реестра недвижимости), в кадастровом квартале
- 47:14:0802002 Номер кадастрового квартала

Подпись _____ Дата "___" _____ г.

Место для оттиска печати (при наличии) лица, составившего описание местоположения границ объекта

10






o

47:14:080100147:14:0000000

307

Масштаб 1:2 000

Используемые условные знаки и обозначения:

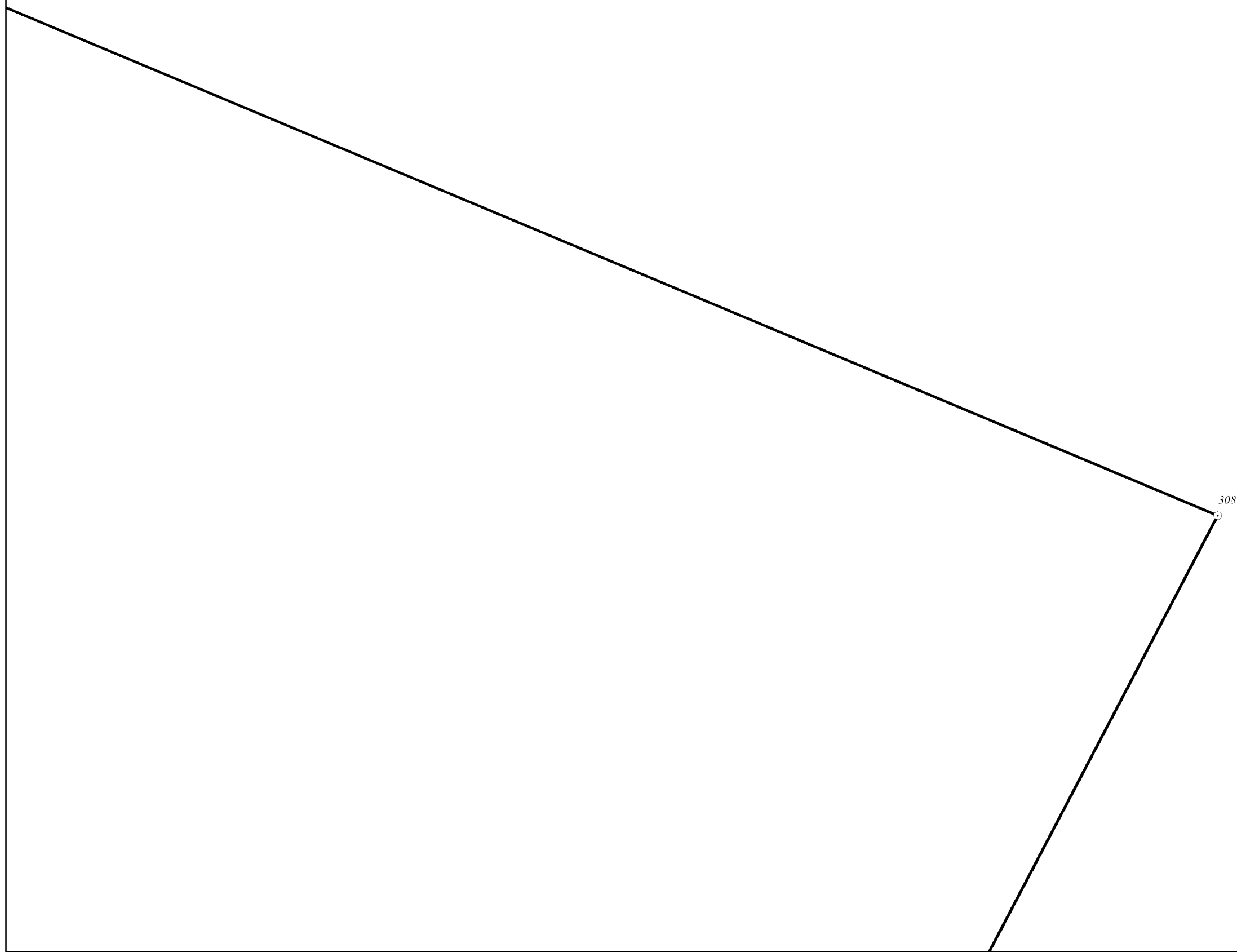
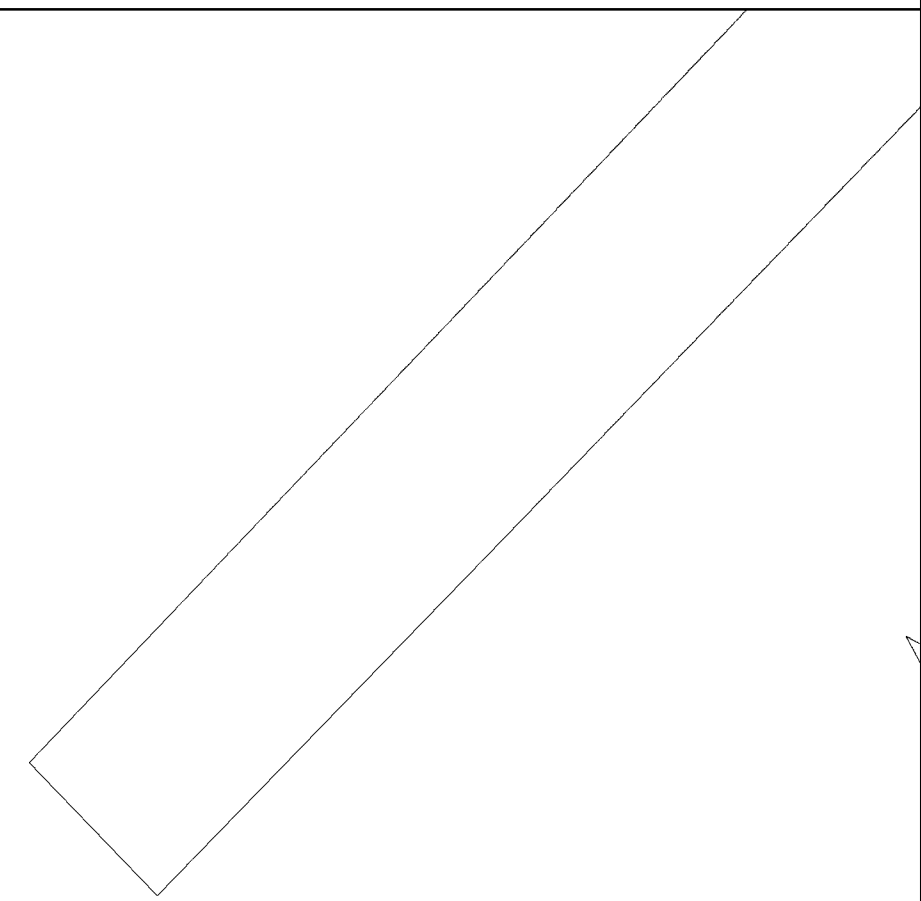
-  Граница объекта
-  Граница кадастрового квартала
-  Граница земельного участка (в соответствии со сведениями Единого государственного реестра недвижимости)
-  Характерная точка границы объекта
-  :18 Номер земельного участка (в соответствии со сведениями Единого государственного реестра недвижимости), в кадастровом квартале
- 47:14:0802002 Номер кадастрового квартала

Подпись _____ Дата " ____ " _____ г.

Место для оттиска печати (при наличии) лица, составившего описание местоположения границ объекта







11

47:14:080100147:14:0000000



Масштаб 1:2 000

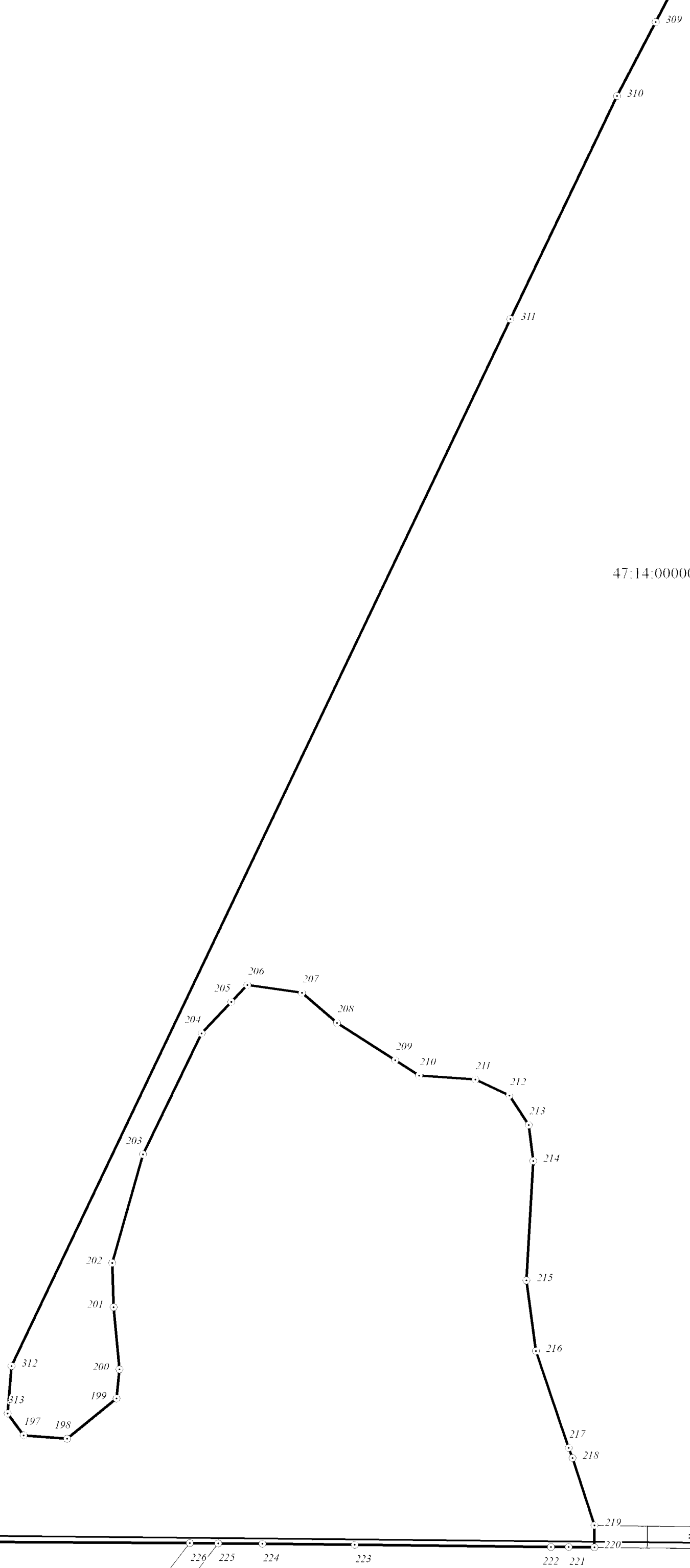
Используемые условные знаки и обозначения:

-  Граница объекта
-  Граница кадастрового квартала
-  Граница земельного участка (в соответствии со сведениями Единого государственного реестра недвижимости)
-  Характерная точка границы объекта
-  :18 Номер земельного участка (в соответствии со сведениями Единого государственного реестра недвижимости), в кадастровом квартале
-  47:14:0802002 Номер кадастрового квартала

Подпись _____ Дата "___" _____ г.






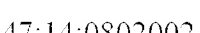
Место для оттиска печати (при наличии) лица, составившего описание местоположения границ объекта

12



Масштаб 1:2 000

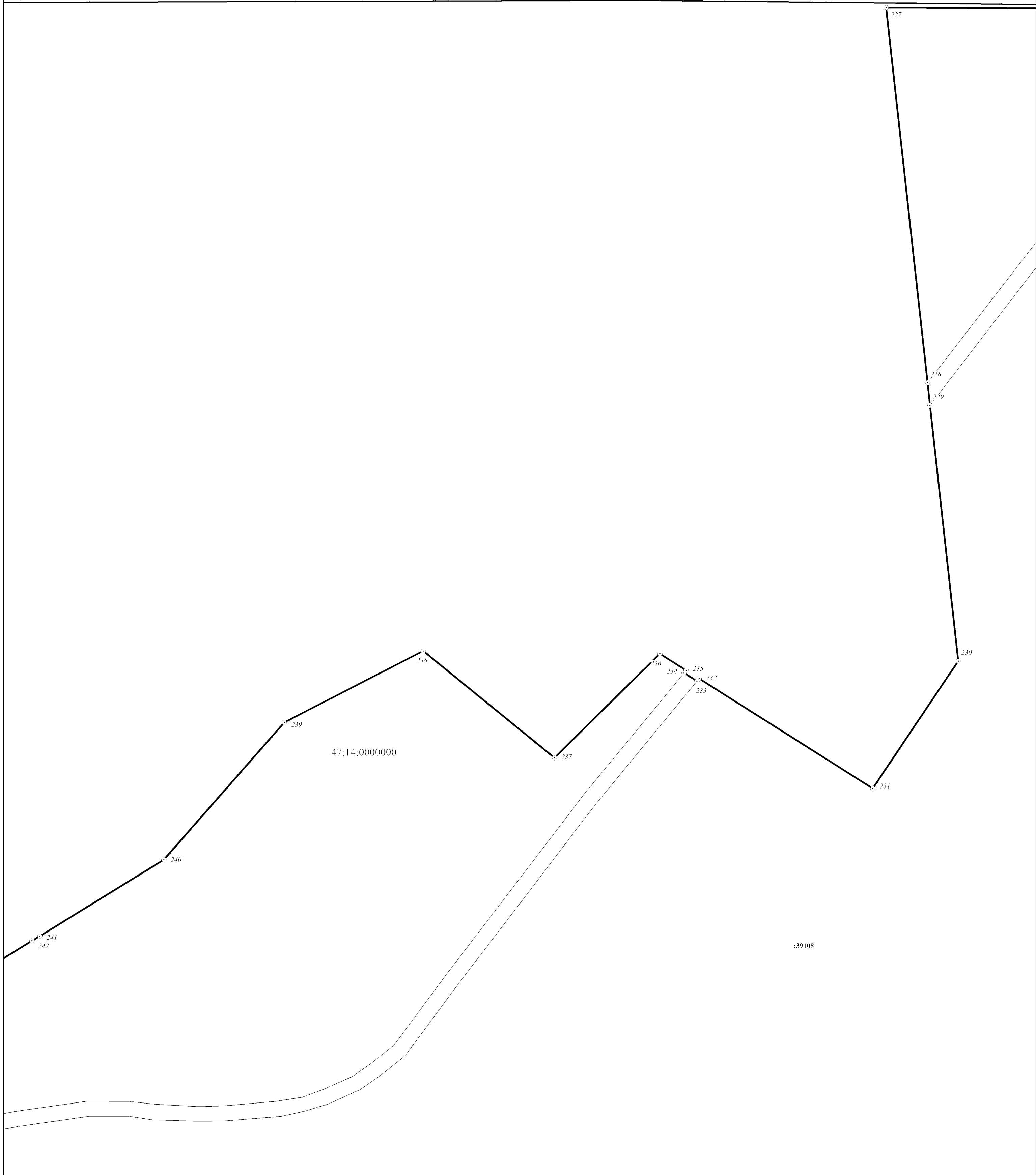
Используемые условные знаки и обозначения:

-  Граница объекта
-  Граница кадастрового квартала
-  Граница земельного участка (в соответствии со сведениями Единого государственного реестра недвижимости)
-  Характерная точка границы объекта
-  Номер земельного участка (в соответствии со сведениями Единого государственного реестра недвижимости), в кадастровом квартале
-  Номер кадастрового квартала

Подпись _____ Дата "___" _____ г.






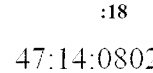
Место для оттиска печати (при наличии) лица, составившего описание местоположения границ объекта

47:14:0801001



Масштаб 1:2 000

Используемые условные знаки и обозначения:

-  Граница объекта
-  Граница кадастрового квартала
-  Граница земельного участка (в соответствии со сведениями Единого государственного реестра недвижимости)
-  Характерная точка границы объекта
-  :18 Номер земельного участка (в соответствии со сведениями Единого государственного реестра недвижимости), в кадастровом квартале
-  47:14:0802002 Номер кадастрового квартала







Подпись _____ Дата "___" _____ г.

Место для оттиска печати (при наличии) лица, составившего описание местоположения границ объекта



Масштаб 1:2 000

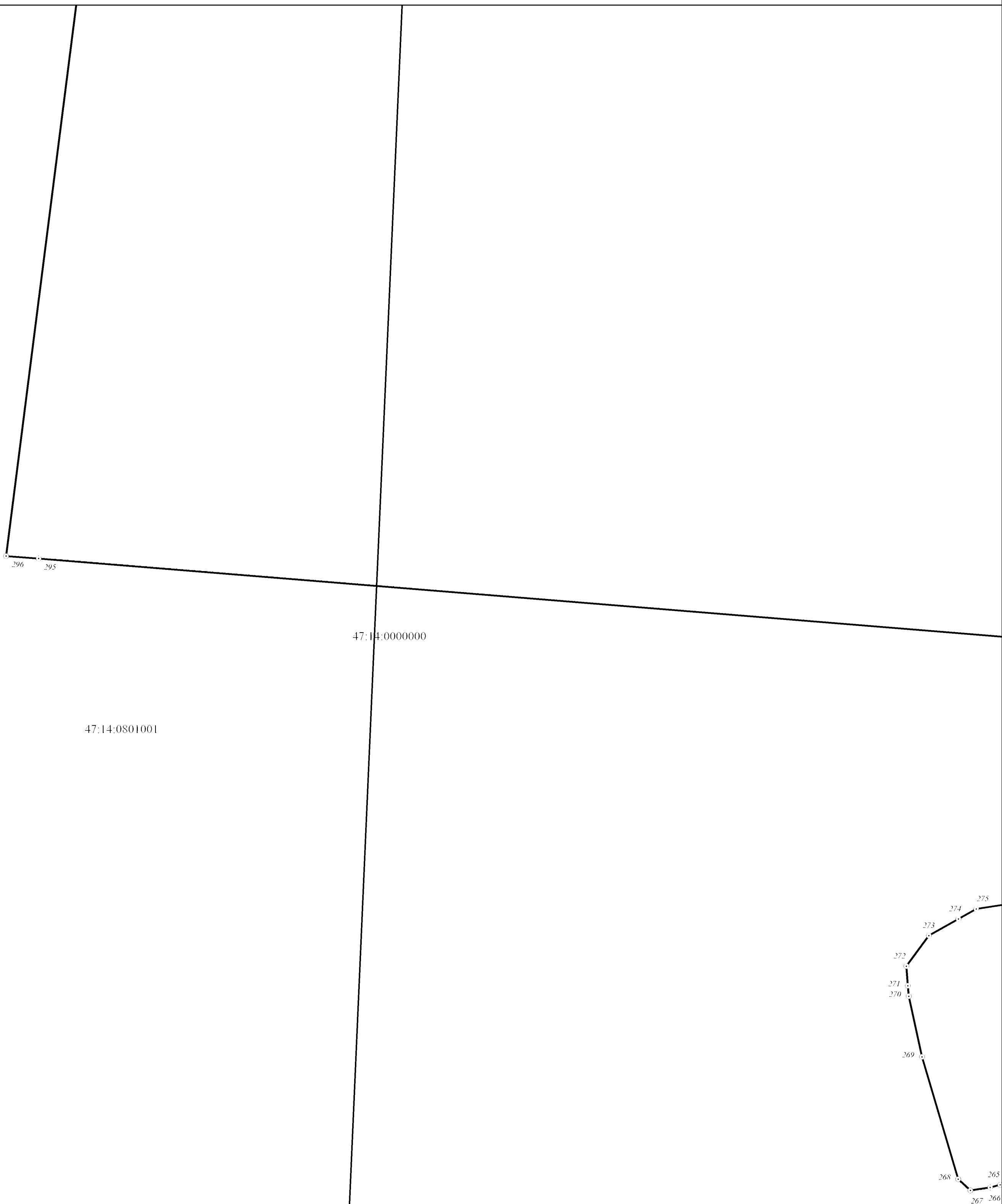
Используемые условные знаки и обозначения:

-  Граница объекта
-  Граница кадастрового квартала
-  Граница земельного участка (в соответствии со сведениями Единого государственного реестра недвижимости)
-  Характерная точка границы объекта
-  Номер земельного участка (в соответствии со сведениями Единого государственного реестра недвижимости), в кадастровом квартале
-  Номер кадастрового квартала

Подпись _____ Дата "___" _____ г.







Место для оттиска печати (при наличии) лица, составившего описание местоположения границ объекта

15



Масштаб 1:2 000

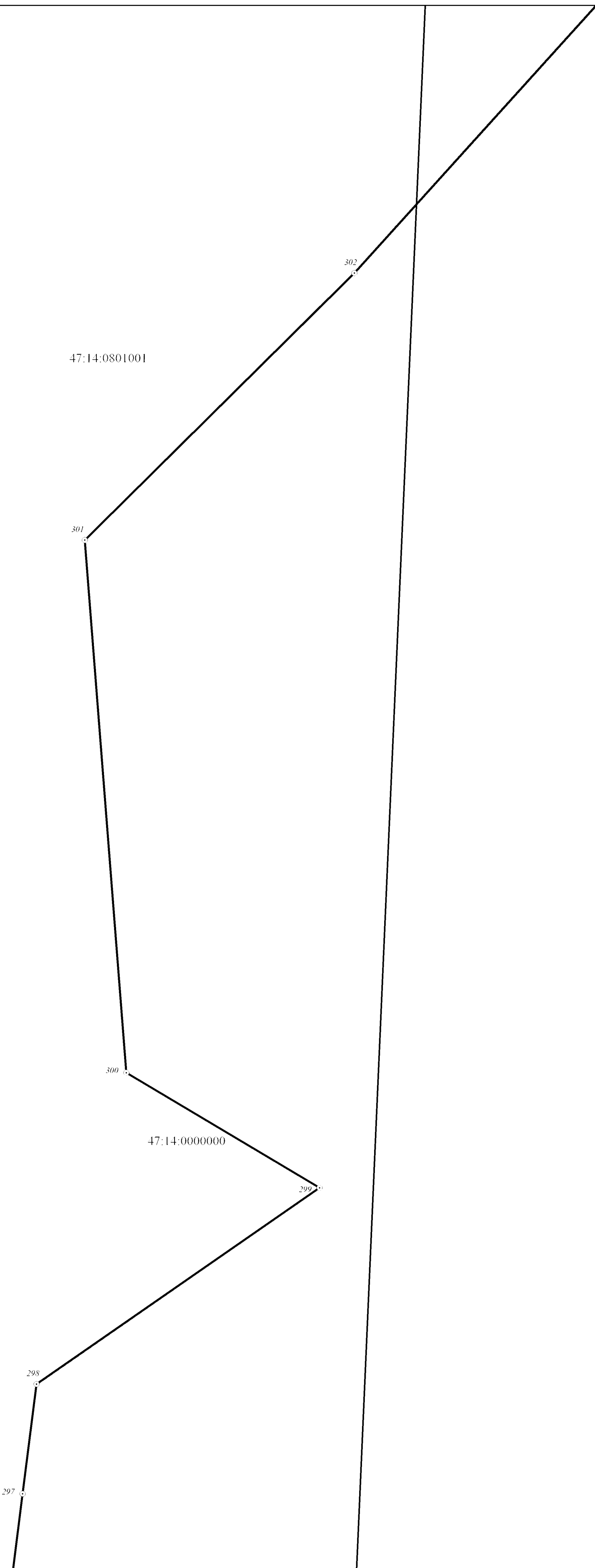
Используемые условные знаки и обозначения:

-  Граница объекта
-  Граница кадастрового квартала
-  Граница земельного участка (в соответствии со сведениями Единого государственного реестра недвижимости)
-  Характерная точка границы объекта
-  Номер земельного участка (в соответствии со сведениями Единого государственного реестра недвижимости), в кадастровом квартале
-  Номер кадастрового квартала

Подпись _____ Дата "___" _____ г.







Место для оттиска печати (при наличии) лица, составившего описание местоположения границ объекта

16



Масштаб 1:2 000

Используемые условные знаки и обозначения:

-  Граница объекта
-  Граница кадастрового квартала
-  Граница земельного участка (в соответствии со сведениями Единого государственного реестра недвижимости)
-  Характерная точка границы объекта
-  :18 Номер земельного участка (в соответствии со сведениями Единого государственного реестра недвижимости), в кадастровом квартале
-  47:14:0802002 Номер кадастрового квартала

Подпись _____ Дата "___" _____ г.

Место для оттиска печати (при наличии) лица, составившего описание местоположения границ объекта

ОПИСАНИЕ МЕСТОПОЛОЖЕНИЯ ГРАНИЦ

деревня Муховицы

(наименование объекта, местоположение границ которого описано (далее - объект))

Раздел 1

Сведения об объекте

№ п/п	Характеристики объекта	Описание характеристик
1	2	3
1.	Местоположение объекта	Ленинградская область, Ломоносовский муниципальный район, Лопухинское сельское поселение, деревня Муховицы
2.	Площадь объекта +/- величина погрешности определения площади (Р +/- Дельта Р)	1252455 м ² +/- 392 м ²
3.	Иные характеристики объекта	-

Раздел 2

Сведения о местоположении границ объекта

1. Система координат МСК-47 зона 2

2. Сведения о характерных точках границ объекта

Обозначение характерных точек границ	Координаты, м		Метод определения координат характерной точки	Средняя квадратическая погрешность положения характерной точки (Mt), м	Описание обозначения точки на местности (при наличии)
	X	Y			
1	2	3	4	5	6

Часть № 1

1	409737,44	2167864,35	картометрический	0,1	-
2	409720,93	2167825,20	картометрический	0,1	-
3	409716,51	2167816,54	картометрический	0,1	-
4	409719,67	2167805,44	картометрический	0,1	-
5	409721,20	2167798,13	картометрический	0,1	-
6	409716,51	2167784,15	картометрический	0,1	-
7	409704,13	2167751,62	картометрический	0,1	-
8	409719,84	2167739,00	картометрический	0,1	-
9	409745,18	2167732,14	картометрический	0,1	-
10	409884,92	2167751,38	картометрический	0,1	-
11	409891,68	2167764,42	картометрический	0,1	-
12	409976,84	2167845,62	картометрический	0,1	-
13	410108,33	2167898,39	картометрический	0,1	-
14	410250,88	2167919,62	картометрический	0,1	-
15	410275,96	2167902,01	картометрический	0,1	-
16	410105,86	2168357,45	картометрический	0,1	-
17	410075,15	2168417,14	картометрический	0,1	-
18	410038,07	2168414,49	картометрический	0,1	-
19	410012,62	2168412,67	картометрический	0,1	-
20	409980,84	2168409,63	картометрический	0,1	-
21	409912,72	2168251,88	картометрический	0,1	-
22	409880,26	2168171,25	картометрический	0,1	-
23	409839,92	2168078,01	картометрический	0,1	-
24	409805,67	2168004,74	картометрический	0,1	-
25	409758,19	2167906,92	картометрический	0,1	-
1	409737,44	2167864,35	картометрический	0,1	-

Часть № 2

26	411405,30	2168286,49	картометрический	0,1	-
27	411386,96	2168300,27	картометрический	0,1	-
28	411375,51	2168308,23	картометрический	0,1	-
29	411365,41	2168316,98	картометрический	0,1	-
30	411355,90	2168328,26	картометрический	0,1	-
31	411313,22	2168377,71	картометрический	0,1	-
32	411261,68	2168317,15	картометрический	0,1	-
33	411232,13	2168235,47	картометрический	0,1	-
34	411202,12	2168217,96	картометрический	0,1	-
35	411154,09	2168189,73	картометрический	0,1	-
36	411046,20	2168082,34	картометрический	0,1	-
37	411042,70	2168078,86	картометрический	0,1	-

1	2	3	4	5	6
38	411039,62	2168075,64	картометрический	0,1	-
39	411045,87	2168069,46	картометрический	0,1	-
40	411007,41	2168030,79	картометрический	0,1	-
41	411016,35	2168021,46	картометрический	0,1	-
42	410997,86	2168002,38	картометрический	0,1	-
43	410977,17	2167957,47	картометрический	0,1	-
44	410919,26	2167956,65	картометрический	0,1	-
45	410906,46	2167944,97	картометрический	0,1	-
46	410883,43	2167917,69	картометрический	0,1	-
47	410866,47	2167877,26	картометрический	0,1	-
48	410862,67	2167867,59	картометрический	0,1	-
49	410853,97	2167848,03	картометрический	0,1	-
50	410843,82	2167836,19	картометрический	0,1	-
51	410839,06	2167831,15	картометрический	0,1	-
52	410828,64	2167822,61	картометрический	0,1	-
53	410819,73	2167815,82	картометрический	0,1	-
54	410790,34	2167797,03	картометрический	0,1	-
55	410778,02	2167792,61	картометрический	0,1	-
56	410767,09	2167786,25	картометрический	0,1	-
57	410733,50	2167775,70	картометрический	0,1	-
58	410704,34	2167776,35	картометрический	0,1	-
59	410698,73	2167781,76	картометрический	0,1	-
60	410692,77	2167780,94	картометрический	0,1	-
61	410610,94	2167752,79	картометрический	0,1	-
62	410558,69	2167743,99	картометрический	0,1	-
63	410521,31	2167730,69	картометрический	0,1	-
64	410507,87	2167738,55	картометрический	0,1	-
65	410499,66	2167736,40	картометрический	0,1	-
66	410465,91	2167716,47	картометрический	0,1	-
67	410420,20	2167743,01	картометрический	0,1	-
68	410396,50	2167745,19	картометрический	0,1	-
69	410371,11	2167732,51	картометрический	0,1	-
70	410344,11	2167719,69	картометрический	0,1	-
71	410328,66	2167709,75	картометрический	0,1	-
72	410318,61	2167698,74	картометрический	0,1	-
73	410317,21	2167695,37	картометрический	0,1	-
74	410299,45	2167677,29	картометрический	0,1	-
75	410292,35	2167664,06	картометрический	0,1	-
76	410288,61	2167659,68	картометрический	0,1	-
77	410281,73	2167648,10	картометрический	0,1	-
78	410276,73	2167643,35	картометрический	0,1	-
79	410270,83	2167636,67	картометрический	0,1	-
80	410246,20	2167617,67	картометрический	0,1	-
81	410220,00	2167597,45	картометрический	0,1	-
82	410212,55	2167593,45	картометрический	0,1	-
83	410199,18	2167566,70	картометрический	0,1	-
84	410193,48	2167516,39	картометрический	0,1	-
85	410197,56	2167475,99	картометрический	0,1	-
86	410213,55	2167439,09	картометрический	0,1	-
87	410216,06	2167361,23	картометрический	0,1	-

1	2	3	4	5	6
88	410243,04	2167228,66	картометрический	0,1	-
89	410252,81	2167198,54	картометрический	0,1	-
90	410274,70	2167170,59	картометрический	0,1	-
91	410283,31	2167091,49	картометрический	0,1	-
92	410306,46	2166990,24	картометрический	0,1	-
93	410316,62	2166965,02	картометрический	0,1	-
94	410336,25	2166855,55	картометрический	0,1	-
95	410710,57	2166950,64	картометрический	0,1	-
96	410733,81	2166840,76	картометрический	0,1	-
97	410750,55	2166790,56	картометрический	0,1	-
98	410768,96	2166725,29	картометрический	0,1	-
99	410757,24	2166695,17	картометрический	0,1	-
100	410740,51	2166671,74	картометрический	0,1	-
101	410514,59	2166556,28	картометрический	0,1	-
102	410405,82	2166472,60	картометрический	0,1	-
103	410441,24	2166403,99	картометрический	0,1	-
104	410642,80	2166274,08	картометрический	0,1	-
105	410725,42	2166220,83	картометрический	0,1	-
106	410809,12	2166172,70	картометрический	0,1	-
107	410871,74	2166136,71	картометрический	0,1	-
108	410891,69	2166217,28	картометрический	0,1	-
109	410870,13	2166226,28	картометрический	0,1	-
110	410862,06	2166261,32	картометрический	0,1	-
111	410860,68	2166289,14	картометрический	0,1	-
112	410857,92	2166298,80	картометрический	0,1	-
113	410849,52	2166323,63	картометрический	0,1	-
114	410837,47	2166359,65	картометрический	0,1	-
115	410826,46	2166407,34	картометрический	0,1	-
116	410803,13	2166456,01	картометрический	0,1	-
117	410791,46	2166479,62	картометрический	0,1	-
118	410780,66	2166501,46	картометрический	0,1	-
119	410777,25	2166508,36	картометрический	0,1	-
120	410771,63	2166523,44	картометрический	0,1	-
121	410763,10	2166546,34	картометрический	0,1	-
122	410753,10	2166572,67	картометрический	0,1	-
123	410789,84	2166587,14	картометрический	0,1	-
124	410828,03	2166602,81	картометрический	0,1	-
125	410834,07	2166612,64	картометрический	0,1	-
126	410868,14	2166626,65	картометрический	0,1	-
127	410881,08	2166631,97	картометрический	0,1	-
128	410915,83	2166646,27	картометрический	0,1	-
129	410928,37	2166651,57	картометрический	0,1	-
130	410929,48	2166652,04	картометрический	0,1	-
131	410837,09	2166861,20	картометрический	0,1	-
132	410695,08	2167182,60	картометрический	0,1	-
133	410706,89	2167237,93	картометрический	0,1	-
134	410689,70	2167275,79	картометрический	0,1	-
135	410686,94	2167281,87	картометрический	0,1	-
136	410744,38	2167322,97	картометрический	0,1	-
137	410752,67	2167328,91	картометрический	0,1	-

1	2	3	4	5	6
138	410830,92	2167384,90	картометрический	0,1	-
139	410966,02	2167095,41	картометрический	0,1	-
140	411086,40	2166837,65	картометрический	0,1	-
141	411092,87	2166825,00	картометрический	0,1	-
142	411098,19	2166829,59	картометрический	0,1	-
143	411114,71	2166842,59	картометрический	0,1	-
144	411127,45	2166850,69	картометрический	0,1	-
145	411137,00	2166859,32	картометрический	0,1	-
146	411150,09	2166871,14	картометрический	0,1	-
147	411155,61	2166881,23	картометрический	0,1	-
148	411168,94	2166905,60	картометрический	0,1	-
149	411184,61	2166929,30	картометрический	0,1	-
150	411200,24	2166952,68	картометрический	0,1	-
151	411214,91	2166975,55	картометрический	0,1	-
152	411225,80	2166985,33	картометрический	0,1	-
153	411232,10	2166995,74	картометрический	0,1	-
154	411246,30	2167019,17	картометрический	0,1	-
155	411260,04	2167041,85	картометрический	0,1	-
156	411264,53	2167060,97	картометрический	0,1	-
157	411268,01	2167082,01	картометрический	0,1	-
158	411271,68	2167101,94	картометрический	0,1	-
159	411275,86	2167122,49	картометрический	0,1	-
160	411280,29	2167143,50	картометрический	0,1	-
161	411283,96	2167163,39	картометрический	0,1	-
162	411287,91	2167184,38	картометрический	0,1	-
163	411291,11	2167207,24	картометрический	0,1	-
164	411292,11	2167215,18	картометрический	0,1	-
165	411296,52	2167250,43	картометрический	0,1	-
166	411297,42	2167258,40	картометрический	0,1	-
167	411299,00	2167277,21	картометрический	0,1	-
168	411297,80	2167297,46	картометрический	0,1	-
169	411300,60	2167318,12	картометрический	0,1	-
170	411304,10	2167341,10	картометрический	0,1	-
171	411312,96	2167367,95	картометрический	0,1	-
172	411325,65	2167402,85	картометрический	0,1	-
173	411357,10	2167395,79	картометрический	0,1	-
174	411388,37	2167397,35	картометрический	0,1	-
175	411387,47	2167406,25	картометрический	0,1	-
176	411382,08	2167434,16	картометрический	0,1	-
177	411377,81	2167456,50	картометрический	0,1	-
178	411369,10	2167488,61	картометрический	0,1	-
179	411366,79	2167501,53	картометрический	0,1	-
180	411362,15	2167527,65	картометрический	0,1	-
181	411359,27	2167543,86	картометрический	0,1	-
182	411357,00	2167592,76	картометрический	0,1	-
183	411345,52	2167657,14	картометрический	0,1	-
184	411324,57	2167640,13	картометрический	0,1	-
185	411307,79	2167621,88	картометрический	0,1	-
186	411281,37	2167610,74	картометрический	0,1	-
187	411262,38	2167605,15	картометрический	0,1	-

1	2	3	4	5	6
188	411240,38	2167603,55	картометрический	0,1	-
189	411186,31	2167626,35	картометрический	0,1	-
190	411166,07	2167647,71	картометрический	0,1	-
191	411165,23	2167656,97	картометрический	0,1	-
192	411167,63	2167667,71	картометрический	0,1	-
193	411202,62	2167696,74	картометрический	0,1	-
194	411221,48	2167724,91	картометрический	0,1	-
195	411223,76	2167739,90	картометрический	0,1	-
196	411220,79	2167758,59	картометрический	0,1	-
197	411213,85	2167779,56	картометрический	0,1	-
198	411204,36	2167793,19	картометрический	0,1	-
199	411204,04	2167804,58	картометрический	0,1	-
200	411189,18	2167814,46	картометрический	0,1	-
201	411181,81	2167858,64	картометрический	0,1	-
202	411176,72	2167864,81	картометрический	0,1	-
203	411128,81	2167922,87	картометрический	0,1	-
204	411126,55	2167925,62	картометрический	0,1	-
205	411120,14	2167933,38	картометрический	0,1	-
206	411109,33	2167922,35	картометрический	0,1	-
207	411097,17	2167909,13	картометрический	0,1	-
208	411096,45	2167909,66	картометрический	0,1	-
209	411080,46	2167890,17	картометрический	0,1	-
210	411077,80	2167887,14	картометрический	0,1	-
211	411052,87	2167860,51	картометрический	0,1	-
212	411044,13	2167851,45	картометрический	0,1	-
213	411025,01	2167830,42	картометрический	0,1	-
214	411016,56	2167821,16	картометрический	0,1	-
215	411009,74	2167814,00	картометрический	0,1	-
216	410999,44	2167804,09	картометрический	0,1	-
217	410987,35	2167792,69	картометрический	0,1	-
218	410949,61	2167761,27	картометрический	0,1	-
219	410912,56	2167733,00	картометрический	0,1	-
220	410879,99	2167709,23	картометрический	0,1	-
221	410866,45	2167697,72	картометрический	0,1	-
222	410852,91	2167686,21	картометрический	0,1	-
223	410838,49	2167671,59	картометрический	0,1	-
224	410832,39	2167665,02	картометрический	0,1	-
225	410821,11	2167652,94	картометрический	0,1	-
226	410796,58	2167632,22	картометрический	0,1	-
227	410762,89	2167605,72	картометрический	0,1	-
228	410740,68	2167590,02	картометрический	0,1	-
229	410733,61	2167586,88	картометрический	0,1	-
230	410725,80	2167584,43	картометрический	0,1	-
231	410713,19	2167581,95	картометрический	0,1	-
232	410700,70	2167579,94	картометрический	0,1	-
233	410682,25	2167577,44	картометрический	0,1	-
234	410682,25	2167578,69	картометрический	0,1	-
235	410657,67	2167577,45	картометрический	0,1	-
236	410657,68	2167574,90	картометрический	0,1	-
237	410652,07	2167574,32	картометрический	0,1	-

1	2	3	4	5	6
238	410628,29	2167571,25	картометрический	0,1	-
239	410622,27	2167569,72	картометрический	0,1	-
240	410615,14	2167566,39	картометрический	0,1	-
241	410609,84	2167563,04	картометрический	0,1	-
242	410597,02	2167554,12	картометрический	0,1	-
243	410559,59	2167524,11	картометрический	0,1	-
244	410539,35	2167507,61	картометрический	0,1	-
245	410515,03	2167487,54	картометрический	0,1	-
246	410492,87	2167468,38	картометрический	0,1	-
247	410469,15	2167447,90	картометрический	0,1	-
248	410442,56	2167425,85	картометрический	0,1	-
249	410433,55	2167417,64	картометрический	0,1	-
250	410424,91	2167408,10	картометрический	0,1	-
251	410410,55	2167420,55	картометрический	0,1	-
252	410413,61	2167424,20	картометрический	0,1	-
253	410412,81	2167431,05	картометрический	0,1	-
254	410412,84	2167439,51	картометрический	0,1	-
255	410415,07	2167446,00	картометрический	0,1	-
256	410421,58	2167453,07	картометрический	0,1	-
257	410431,56	2167457,41	картометрический	0,1	-
258	410451,01	2167461,25	картометрический	0,1	-
259	410451,50	2167461,00	картометрический	0,1	-
260	410454,61	2167460,86	картометрический	0,1	-
261	410457,10	2167461,38	картометрический	0,1	-
262	410480,02	2167484,14	картометрический	0,1	-
263	410484,23	2167489,22	картометрический	0,1	-
264	410492,72	2167496,69	картометрический	0,1	-
265	410502,77	2167502,06	картометрический	0,1	-
266	410527,35	2167522,34	картометрический	0,1	-
267	410547,61	2167538,86	картометрический	0,1	-
268	410585,73	2167569,41	картометрический	0,1	-
269	410599,45	2167578,95	картометрический	0,1	-
270	410605,54	2167582,82	картометрический	0,1	-
271	410613,87	2167586,71	картометрический	0,1	-
272	410625,53	2167590,02	картометрический	0,1	-
273	410626,66	2167589,01	картометрический	0,1	-
274	410630,90	2167588,00	картометрический	0,1	-
275	410661,84	2167591,54	картометрический	0,1	-
276	410663,19	2167594,57	картометрический	0,1	-
277	410679,95	2167596,30	картометрический	0,1	-
278	410688,30	2167597,43	картометрический	0,1	-
279	410688,39	2167596,51	картометрический	0,1	-
280	410710,68	2167600,08	картометрический	0,1	-
281	410714,54	2167601,35	картометрический	0,1	-
282	410714,99	2167599,69	картометрический	0,1	-
283	410731,53	2167606,35	картометрический	0,1	-
284	410751,46	2167620,90	картометрический	0,1	-
285	410784,63	2167646,99	картометрический	0,1	-
286	410807,89	2167666,63	картометрический	0,1	-
287	410810,44	2167669,37	картометрический	0,1	-

1	2	3	4	5	6
288	410813,12	2167668,66	картометрический	0,1	-
289	410836,59	2167696,66	картометрический	0,1	-
290	410839,46	2167699,64	картометрический	0,1	-
291	410868,61	2167724,45	картометрический	0,1	-
292	410901,27	2167748,28	картометрический	0,1	-
293	410937,81	2167776,16	картометрический	0,1	-
294	410974,60	2167806,77	картометрический	0,1	-
295	410986,96	2167818,44	картометрический	0,1	-
296	410990,47	2167827,46	картометрический	0,1	-
297	411000,72	2167837,36	картометрический	0,1	-
298	411003,68	2167837,19	картометрический	0,1	-
299	411009,58	2167839,23	картометрический	0,1	-
300	411011,91	2167841,54	картометрический	0,1	-
301	411039,45	2167870,85	картометрический	0,1	-
302	411044,29	2167877,21	картометрический	0,1	-
303	411050,77	2167884,44	картометрический	0,1	-
304	411063,84	2167899,01	картометрический	0,1	-
305	411075,65	2167911,64	картометрический	0,1	-
306	411084,69	2167920,94	картометрический	0,1	-
307	411113,78	2167951,84	картометрический	0,1	-
308	411112,76	2167953,00	картометрический	0,1	-
309	411126,52	2167967,05	картометрический	0,1	-
310	411143,33	2167984,03	картометрический	0,1	-
311	411163,94	2168004,16	картометрический	0,1	-
312	411181,23	2168020,76	картометрический	0,1	-
313	411206,50	2168044,98	картометрический	0,1	-
314	411234,96	2168072,30	картометрический	0,1	-
315	411268,11	2168104,19	картометрический	0,1	-
316	411290,72	2168126,68	картометрический	0,1	-
317	411305,30	2168141,85	картометрический	0,1	-
318	411322,11	2168161,15	картометрический	0,1	-
319	411348,57	2168192,23	картометрический	0,1	-
320	411374,65	2168223,54	картометрический	0,1	-
321	411390,65	2168242,10	картометрический	0,1	-
322	411407,31	2168260,52	картометрический	0,1	-
323	411414,84	2168268,45	картометрический	0,1	-
324	411413,78	2168275,59	картометрический	0,1	-
26	411405,30	2168286,49	картометрический	0,1	-

3. Сведения о характерных точках части (частей) границы объекта					
Обозначение характерных точек части границы	Координаты, м		Метод определения координат характерной точки	Средняя квадратическая погрешность положения характерной точки (Mt), м	Описание обозначения точки на местности (при наличии)
	X	Y			
1	2	3	4	5	6
-	-	-	-	-	



- Используемые условные знаки и обозначения:
- Граница объекта
 - Граница кадастрового квартала
 - Граница земельного участка (в соответствии со сведениями Единого государственного реестра недвижимости)
 - Характерная точка границы объекта
 - 18 Номер земельного участка (в соответствии со сведениями Единого государственного реестра недвижимости), в кадастровом квартале
 - 47:14-0802002 Номер кадастрового квартала

Масштаб 1:2 500

Подпись _____ Дата " ____ " ____ г.
 Место для оттиска печати (при наличии) лица, составившего описание местоположения границ объекта

ОПИСАНИЕ МЕСТОПОЛОЖЕНИЯ ГРАНИЦ

деревня Никольское

(наименование объекта, местоположение границ которого описано (далее - объект))

Раздел 1

Сведения об объекте

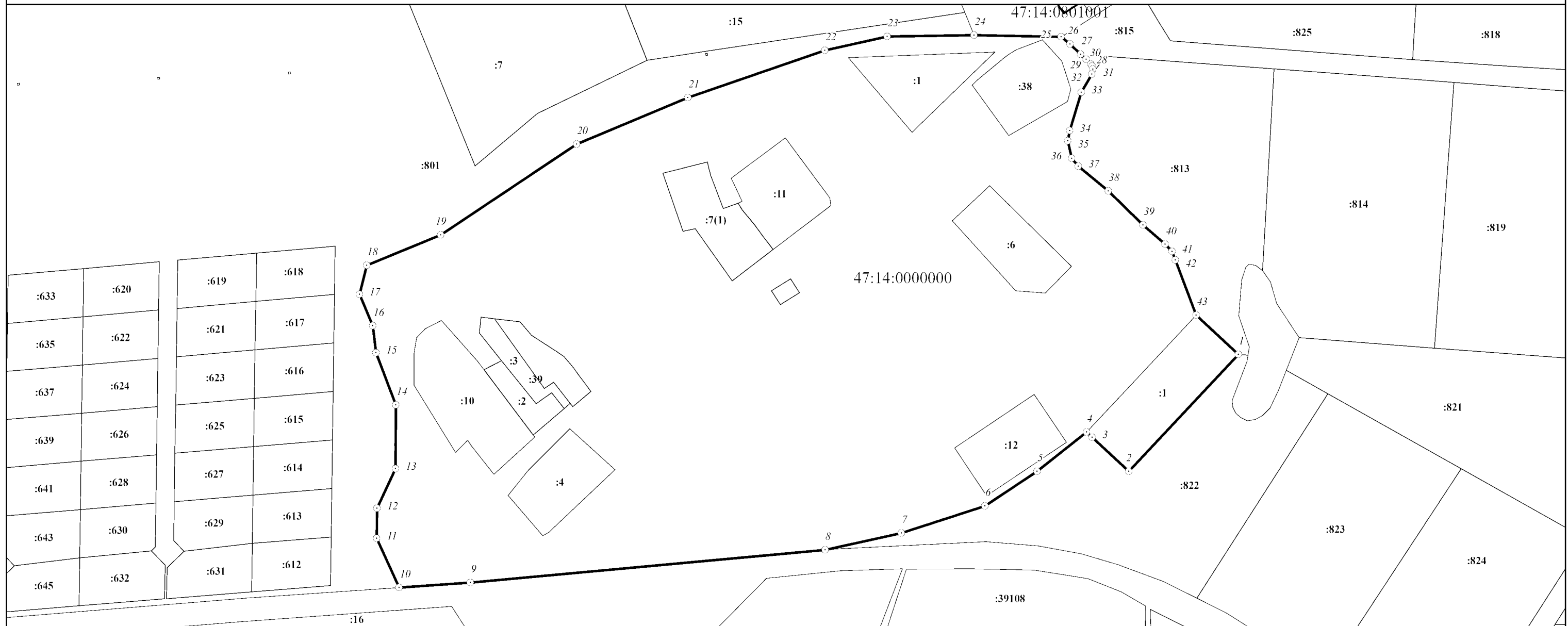
№ п/п	Характеристики объекта	Описание характеристик
1	2	3
1.	Местоположение объекта	Ленинградская область, Ломоносовский муниципальный район, Лопухинское сельское поселение, деревня Никольское
2.	Площадь объекта +/- величина погрешности определения площади (Р +/- Дельта Р)	90659 м ² +/- 105 м ²
3.	Иные характеристики объекта	-

Раздел 2					
Сведения о местоположении границ объекта					
1. Система координат МСК-47 зона 2					
2. Сведения о характерных точках границ объекта					
Обозначение характерных точек границ	Координаты, м		Метод определения координат характерной точки	Средняя квадратическая погрешность положения характерной точки (Mt), м	Описание обозначения точки на местности (при наличии)
	X	Y			
1	2	3	4	5	6
Часть № 1					
1	409515,65	2161942,08	картометрический	0,1	-
2	409454,93	2161885,05	картометрический	0,1	-
3	409472,68	2161866,08	картометрический	0,1	-
4	409475,42	2161863,14	картометрический	0,1	-
5	409454,98	2161837,40	картометрический	0,1	-
6	409436,99	2161810,24	картометрический	0,1	-
7	409422,83	2161766,92	картометрический	0,1	-
8	409414,06	2161727,15	картометрический	0,1	-
9	409397,04	2161542,78	картометрический	0,1	-
10	409394,48	2161505,68	картометрический	0,1	-
11	409420,05	2161493,99	картометрический	0,1	-
12	409435,67	2161494,13	картометрический	0,1	-
13	409456,24	2161503,76	картометрический	0,1	-
14	409489,44	2161503,96	картометрический	0,1	-
15	409516,61	2161493,68	картометрический	0,1	-
16	409530,54	2161491,99	картометрический	0,1	-
17	409546,88	2161485,00	картометрический	0,1	-
18	409562,07	2161488,78	картометрический	0,1	-
19	409577,86	2161527,32	картометрический	0,1	-
20	409625,02	2161597,95	картометрический	0,1	-
21	409649,24	2161655,83	картометрический	0,1	-
22	409673,75	2161727,07	картометрический	0,1	-
23	409680,88	2161759,41	картометрический	0,1	-
24	409681,67	2161804,62	картометрический	0,1	-
25	409680,69	2161850,00	картометрический	0,1	-
26	409676,96	2161854,52	картометрический	0,1	-
27	409671,71	2161860,08	картометрический	0,1	-
28	409669,03	2161862,92	картометрический	0,1	-
29	409666,50	2161865,38	картометрический	0,1	-
30	409665,56	2161866,00	картометрический	0,1	-
31	409663,95	2161866,39	картометрический	0,1	-
32	409661,44	2161865,84	картометрический	0,1	-
33	409651,88	2161860,38	картометрический	0,1	-
34	409632,08	2161854,33	картометрический	0,1	-
35	409626,77	2161853,36	картометрический	0,1	-
36	409617,65	2161855,36	картометрический	0,1	-
37	409613,50	2161858,88	картометрический	0,1	-
38	409600,62	2161874,38	картометрический	0,1	-
39	409583,00	2161892,48	картометрический	0,1	-

1	2	3	4	5	6
40	409572,92	2161904,01	картометрический	0,1	-
41	409569,18	2161907,50	картометрический	0,1	-
42	409564,70	2161909,29	картометрический	0,1	-
43	409536,16	2161920,16	картометрический	0,1	-
1	409515,65	2161942,08	картометрический	0,1	-





3. Сведения о характерных точках части (частей) границы объекта					
Обозначение характерных точек части границы	Координаты, м		Метод определения координат характерной точки	Средняя квадратическая погрешность положения характерной точки (Mt), м	Описание обозначения точки на местности (при наличии)
	X	Y			
1	2	3	4	5	6
-	-	-	-	-	

План границ объекта



Масштаб 1:2 000

Используемые условные знаки и обозначения:

	Граница объекта
	Граница кадастрового квартала
	Граница земельного участка (в соответствии со сведениями Единого государственного реестра недвижимости)
	Характерная точка границы объекта
:18	Номер земельного участка (в соответствии со сведениями Единого государственного реестра недвижимости), в кадастровом квартале
47:14:0802002	Номер кадастрового квартала

Подпись _____ Дата "___" _____ г.

Место для оттиска печати (при наличии) лица,
составившего описание местоположения границ объекта

ОПИСАНИЕ МЕСТОПОЛОЖЕНИЯ ГРАНИЦ

деревня Новая Буря

(наименование объекта, местоположение границ которого описано (далее - объект))

Раздел 1

Сведения об объекте

№ п/п	Характеристики объекта	Описание характеристик
1	2	3
1.	Местоположение объекта	Ленинградская область, Ломоносовский муниципальный район, Лопухинское сельское поселение, деревня Новая Буря
2.	Площадь объекта +/- величина погрешности определения площади (Р +/- Дельта Р)	847161 м ² +/- 322 м ²
3.	Иные характеристики объекта	-

Раздел 2

Сведения о местоположении границ объекта

1. Система координат МСК-47 зона 2

2. Сведения о характерных точках границ объекта

Обозначение характерных точек границ	Координаты, м		Метод определения координат характерной точки	Средняя квадратическая погрешность положения характерной точки (Mt), м	Описание обозначения точки на местности (при наличии)
	X	Y			
1	2	3	4	5	6
Часть № 1					
1	413538,33	2166747,84	картометрический	0,1	-
2	413489,77	2166844,96	картометрический	0,1	-
3	413470,68	2166862,07	картометрический	0,1	-
4	413352,34	2166833,44	картометрический	0,1	-
5	413359,90	2166797,34	картометрический	0,1	-
6	413332,10	2166785,90	картометрический	0,1	-
7	413320,35	2166768,45	картометрический	0,1	-
8	413316,06	2166748,01	картометрический	0,1	-
9	413313,47	2166690,93	картометрический	0,1	-
10	413297,52	2166655,85	картометрический	0,1	-
11	413271,68	2166630,81	картометрический	0,1	-
12	413251,10	2166602,54	картометрический	0,1	-
13	413249,48	2166573,46	картометрический	0,1	-
14	413252,31	2166538,32	картометрический	0,1	-
15	413266,04	2166485,82	картометрический	0,1	-
16	413286,13	2166435,00	картометрический	0,1	-
17	413268,91	2166375,74	картометрический	0,1	-
18	413267,47	2166360,79	картометрический	0,1	-
19	413267,54	2166349,97	картометрический	0,1	-
20	413267,61	2166339,93	картометрический	0,1	-
21	413267,80	2166312,11	картометрический	0,1	-
22	413269,35	2166303,20	картометрический	0,1	-
23	413274,42	2166273,99	картометрический	0,1	-
24	413276,00	2166264,89	картометрический	0,1	-
25	413274,87	2166248,44	картометрический	0,1	-
26	413273,08	2166222,19	картометрический	0,1	-
27	413271,22	2166195,07	картометрический	0,1	-
28	413270,05	2166177,95	картометрический	0,1	-
29	413272,67	2166167,96	картометрический	0,1	-
30	413278,24	2166146,75	картометрический	0,1	-
31	413287,52	2166148,39	картометрический	0,1	-
32	413304,10	2166106,04	картометрический	0,1	-
33	413315,61	2166059,66	картометрический	0,1	-
34	413318,01	2166049,98	картометрический	0,1	-
35	413315,27	2166042,48	картометрический	0,1	-
36	413279,77	2166022,84	картометрический	0,1	-
37	413252,06	2166007,51	картометрический	0,1	-
38	413243,78	2166002,93	картометрический	0,1	-
39	413229,40	2165999,13	картометрический	0,1	-

1	2	3	4	5	6
40	413207,83	2165993,43	картометрический	0,1	-
41	413187,10	2165987,96	картометрический	0,1	-
42	413177,56	2165985,45	картометрический	0,1	-
43	413166,87	2165984,34	картометрический	0,1	-
44	413146,13	2165982,19	картометрический	0,1	-
45	413124,70	2165979,96	картометрический	0,1	-
46	413020,54	2165936,00	картометрический	0,1	-
47	412992,15	2165927,06	картометрический	0,1	-
48	412963,66	2165918,01	картометрический	0,1	-
49	412953,48	2165900,95	картометрический	0,1	-
50	412953,86	2165879,84	картометрический	0,1	-
51	412956,91	2165869,18	картометрический	0,1	-
52	413003,64	2165753,94	картометрический	0,1	-
53	413006,38	2165747,19	картометрический	0,1	-
54	412812,46	2165716,76	картометрический	0,1	-
55	412700,99	2165699,26	картометрический	0,1	-
56	412590,08	2165681,86	картометрический	0,1	-
57	412480,61	2165664,68	картометрический	0,1	-
58	412453,97	2165656,45	картометрический	0,1	-
59	412473,81	2165573,62	картометрический	0,1	-
60	412499,88	2165463,65	картометрический	0,1	-
61	412499,24	2165458,92	картометрический	0,1	-
62	412498,31	2165455,72	картометрический	0,1	-
63	412496,78	2165452,19	картометрический	0,1	-
64	412495,03	2165449,21	картометрический	0,1	-
65	412493,75	2165447,46	картометрический	0,1	-
66	412491,67	2165445,04	картометрический	0,1	-
67	412489,41	2165443,04	картометрический	0,1	-
68	412487,16	2165441,38	картометрический	0,1	-
69	412484,70	2165439,89	картометрический	0,1	-
70	412481,09	2165438,31	картометрический	0,1	-
71	412381,01	2165414,40	картометрический	0,1	-
72	412421,48	2165290,33	картометрический	0,1	-
73	412469,42	2165143,31	картометрический	0,1	-
74	412474,78	2165126,89	картометрический	0,1	-
75	412357,04	2165074,52	картометрический	0,1	-
76	412383,02	2165001,79	картометрический	0,1	-
77	412563,44	2165046,75	картометрический	0,1	-
78	412636,36	2165064,92	картометрический	0,1	-
79	412725,30	2165088,75	картометрический	0,1	-
80	412835,45	2165118,25	картометрический	0,1	-
81	413006,65	2165164,12	картометрический	0,1	-
82	413034,57	2165171,58	картометрический	0,1	-
83	413132,56	2165146,15	картометрический	0,1	-
84	413253,80	2165114,69	картометрический	0,1	-
85	413253,80	2165228,89	картометрический	0,1	-
86	413233,65	2165224,92	картометрический	0,1	-
87	413233,64	2165366,89	картометрический	0,1	-
88	413233,64	2165700,10	картометрический	0,1	-
89	413239,26	2165702,48	картометрический	0,1	-

1	2	3	4	5	6
90	413267,23	2165714,40	картометрический	0,1	-
91	413280,56	2165725,69	картометрический	0,1	-
92	413309,99	2165750,64	картометрический	0,1	-
93	413323,94	2165762,46	картометрический	0,1	-
94	413337,15	2165771,64	картометрический	0,1	-
95	413363,60	2165790,01	картометрический	0,1	-
96	413386,63	2165806,00	картометрический	0,1	-
97	413413,15	2165824,42	картометрический	0,1	-
98	413417,43	2165827,39	картометрический	0,1	-
99	413429,57	2165835,83	картометрический	0,1	-
100	413472,06	2165865,34	картометрический	0,1	-
101	413490,07	2165863,63	картометрический	0,1	-
102	413502,04	2165874,11	картометрический	0,1	-
103	413518,49	2165888,48	картометрический	0,1	-
104	413512,65	2166058,24	картометрический	0,1	-
105	413657,27	2166144,18	картометрический	0,1	-
106	413638,08	2166232,35	картометрический	0,1	-
107	413631,72	2166267,47	картометрический	0,1	-
108	413603,24	2166349,00	картометрический	0,1	-
109	413599,20	2166364,16	картометрический	0,1	-
110	413593,19	2166385,19	картометрический	0,1	-
111	413586,58	2166428,38	картометрический	0,1	-
112	413585,02	2166454,34	картометрический	0,1	-
113	413582,90	2166473,66	картометрический	0,1	-
114	413572,84	2166509,61	картометрический	0,1	-
115	413563,06	2166612,76	картометрический	0,1	-
116	413554,68	2166645,70	картометрический	0,1	-
117	413551,38	2166675,28	картометрический	0,1	-
118	413549,93	2166707,16	картометрический	0,1	-
119	413549,19	2166711,56	картометрический	0,1	-
120	413540,00	2166742,26	картометрический	0,1	-
1	413538,33	2166747,84	картометрический	0,1	-

3. Сведения о характерных точках части (частей) границы объекта					
Обозначение характерных точек части границы	Координаты, м		Метод определения координат характерной точки	Средняя квадратическая погрешность положения характерной точки (Mt), м	Описание обозначения точки на местности (при наличии)
	X	Y			
1	2	3	4	5	6
-	-	-	-	-	

Раздел 4
План границ объекта



Используемые условные знаки и обозначения:

- Граница объекта
- Граница кадастрового квартала
- Граница земельного участка (в соответствии со сведениями Единого государственного реестра недвижимости)
- Характерная точка границы объекта
- № Номер земельного участка (в соответствии со сведениями Единого государственного реестра недвижимости), в кадастровом квартале
- 47:14:0802002 Номер кадастрового квартала

Масштаб 1:2 000

Подпись _____ Дата " " _____ г.
 Место для оттиска печати (при наличии) лица, составившего описание местоположения границ объекта

ОПИСАНИЕ МЕСТОПОЛОЖЕНИЯ ГРАНИЦ

деревня Савольщина

(наименование объекта, местоположение границ которого описано (далее - объект))

Раздел 1

Сведения об объекте

№ п/п	Характеристики объекта	Описание характеристик
1	2	3
1.	Местоположение объекта	Ленинградская область, Ломоносовский муниципальный район, Лопухинское сельское поселение, деревня Савольщина
2.	Площадь объекта +/- величина погрешности определения площади (Р +/- Дельта Р)	520835 м ² +/- 253 м ²
3.	Иные характеристики объекта	-

Раздел 2

Сведения о местоположении границ объекта

1. Система координат МСК-47 зона 2

2. Сведения о характерных точках границ объекта

Обозначение характерных точек границ	Координаты, м		Метод определения координат характерной точки	Средняя квадратическая погрешность положения характерной точки (Mt), м	Описание обозначения точки на местности (при наличии)
	X	Y			
1	2	3	4	5	6
Часть № 1					
1	410603,87	2158506,71	картометрический	0,1	-
2	410564,01	2158507,28	картометрический	0,1	-
3	410536,12	2158501,14	картометрический	0,1	-
4	410509,76	2158506,04	картометрический	0,1	-
5	410466,60	2158529,32	картометрический	0,1	-
6	410400,27	2158527,85	картометрический	0,1	-
7	410383,51	2158630,45	картометрический	0,1	-
8	410322,74	2158621,87	картометрический	0,1	-
9	410312,83	2158620,47	картометрический	0,1	-
10	409590,30	2158455,69	картометрический	0,1	-
11	409564,31	2158449,77	картометрический	0,1	-
12	409574,48	2158409,38	картометрический	0,1	-
13	409555,18	2158403,43	картометрический	0,1	-
14	408945,96	2158215,78	картометрический	0,1	-
15	408908,57	2158199,96	картометрический	0,1	-
16	408935,28	2158108,06	картометрический	0,1	-
17	409048,85	2158040,58	картометрический	0,1	-
18	409278,77	2158112,69	картометрический	0,1	-
19	409278,77	2158098,96	картометрический	0,1	-
20	409284,04	2158068,54	картометрический	0,1	-
21	409289,89	2158046,31	картометрический	0,1	-
22	409296,32	2158029,93	картометрический	0,1	-
23	409309,78	2158019,39	картометрический	0,1	-
24	409335,52	2158007,11	картометрический	0,1	-
25	409365,94	2157996,58	картометрический	0,1	-
26	409385,83	2157993,07	картометрический	0,1	-
27	409411,57	2157994,24	картометрический	0,1	-
28	409472,19	2158006,94	картометрический	0,1	-
29	409532,74	2158031,43	картометрический	0,1	-
30	409570,74	2158058,18	картометрический	0,1	-
31	409596,32	2158102,09	картометрический	0,1	-
32	409615,32	2158114,91	картометрический	0,1	-
33	409635,23	2158116,68	картометрический	0,1	-
34	409679,18	2158097,84	картометрический	0,1	-
35	409716,93	2158081,68	картометрический	0,1	-
36	409791,68	2158144,75	картометрический	0,1	-
37	409832,50	2158148,53	картометрический	0,1	-
38	409847,91	2158122,79	картометрический	0,1	-
39	409933,06	2158138,43	картометрический	0,1	-

1	2	3	4	5	6
40	409963,02	2158139,97	картометрический	0,1	-
41	410004,01	2158110,88	картометрический	0,1	-
42	410022,21	2158103,39	картометрический	0,1	-
43	410076,51	2158125,95	картометрический	0,1	-
44	410110,47	2158151,16	картометрический	0,1	-
45	410141,05	2158163,12	картометрический	0,1	-
46	410240,77	2158170,62	картометрический	0,1	-
47	410247,06	2158086,65	картометрический	0,1	-
48	410379,85	2158099,70	картометрический	0,1	-
49	410410,73	2158108,35	картометрический	0,1	-
50	410419,80	2158107,93	картометрический	0,1	-
51	410443,93	2158106,81	картометрический	0,1	-
52	410446,84	2158111,64	картометрический	0,1	-
53	410458,12	2158130,39	картометрический	0,1	-
54	410488,04	2158170,81	картометрический	0,1	-
55	410565,13	2158274,98	картометрический	0,1	-
56	410595,31	2158310,79	картометрический	0,1	-
57	410551,44	2158277,64	картометрический	0,1	-
58	410547,44	2158274,31	картометрический	0,1	-
59	410531,21	2158261,67	картометрический	0,1	-
60	410511,38	2158249,54	картометрический	0,1	-
61	410453,83	2158225,17	картометрический	0,1	-
62	410405,48	2158210,11	картометрический	0,1	-
63	410365,26	2158202,16	картометрический	0,1	-
64	410237,76	2158210,51	картометрический	0,1	-
65	410138,04	2158203,00	картометрический	0,1	-
66	410071,58	2158309,34	картометрический	0,1	-
67	410144,29	2158324,88	картометрический	0,1	-
68	410144,97	2158336,83	картометрический	0,1	-
69	410158,30	2158329,77	картометрический	0,1	-
70	410192,45	2158327,28	картометрический	0,1	-
71	410201,17	2158344,04	картометрический	0,1	-
72	410224,77	2158334,35	картометрический	0,1	-
73	410275,38	2158334,51	картометрический	0,1	-
74	410294,51	2158326,10	картометрический	0,1	-
75	410295,55	2158318,60	картометрический	0,1	-
76	410321,62	2158310,85	картометрический	0,1	-
77	410341,99	2158308,73	картометрический	0,1	-
78	410354,16	2158309,54	картометрический	0,1	-
79	410363,44	2158311,03	картометрический	0,1	-
80	410379,16	2158316,74	картометрический	0,1	-
81	410378,60	2158318,28	картометрический	0,1	-
82	410391,58	2158320,82	картометрический	0,1	-
83	410510,09	2158385,07	картометрический	0,1	-
84	410504,18	2158400,34	картометрический	0,1	-
85	410556,54	2158428,00	картометрический	0,1	-
86	410584,92	2158443,00	картометрический	0,1	-
87	410587,63	2158455,18	картометрический	0,1	-
88	410582,32	2158465,43	картометрический	0,1	-
89	410621,15	2158485,92	картометрический	0,1	-

1	2	3	4	5	6
1	410603,87	2158506,71	картометрический	0,1	-

3. Сведения о характерных точках части (частей) границы объекта					
Обозначение характерных точек части границы	Координаты, м		Метод определения координат характерной точки	Средняя квадратическая погрешность положения характерной точки (Mt), м	Описание обозначения точки на местности (при наличии)
	X	Y			
1	2	3	4	5	6
-	-	-	-	-	






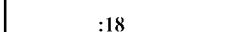
Раздел 4

План границ объекта



Масштаб 1:2 000

Используемые условные знаки и обозначения:

-  Граница объекта
-  Граница кадастрового квартала
-  Граница земельного участка (в соответствии со сведениями Единого государственного реестра недвижимости)
-  Характерная точка границы объекта
-  Номер земельного участка (в соответствии со сведениями Единого государственного реестра недвижимости), в кадастровом квартале
-  Номер кадастрового квартала

Подпись _____ Дата " ____ " _____ г.

Место для оттиска печати (при наличии) лица, составившего описание местоположения границ объекта

ОПИСАНИЕ МЕСТОПОЛОЖЕНИЯ ГРАНИЦ

деревня Старые Мёдуши

(наименование объекта, местоположение границ которого описано (далее - объект))

Раздел 1

Сведения об объекте

№ п/п	Характеристики объекта	Описание характеристик
1	2	3
1.	Местоположение объекта	Ленинградская область, Ломоносовский муниципальный район, Лопухинское сельское поселение, деревня Старые Мёдуши
2.	Площадь объекта +/- величина погрешности определения площади (Р +/- Дельта Р)	607771 м ² +/- 273 м ²
3.	Иные характеристики объекта	-

Раздел 2

Сведения о местоположении границ объекта

1. Система координат МСК-47 зона 2

2. Сведения о характерных точках границ объекта

Обозначение характерных точек границ	Координаты, м		Метод определения координат характерной точки	Средняя квадратическая погрешность положения характерной точки (Mt), м	Описание обозначения точки на местности (при наличии)
	X	Y			
1	2	3	4	5	6
Часть № 1					
1	410573,56	2162902,44	картометрический	0,1	-
2	410565,12	2162900,98	картометрический	0,1	-
3	410563,06	2162818,49	картометрический	0,1	-
4	410509,91	2162814,78	картометрический	0,1	-
5	410509,09	2162807,21	картометрический	0,1	-
6	410438,81	2162802,05	картометрический	0,1	-
7	410438,69	2162781,92	картометрический	0,1	-
8	410233,82	2162778,90	картометрический	0,1	-
9	410163,51	2162786,29	картометрический	0,1	-
10	410104,56	2162796,27	картометрический	0,1	-
11	410062,52	2162832,81	картометрический	0,1	-
12	410007,47	2162839,67	картометрический	0,1	-
13	409996,79	2162875,67	картометрический	0,1	-
14	409967,57	2162893,75	картометрический	0,1	-
15	409926,18	2162919,05	картометрический	0,1	-
16	409904,98	2162928,23	картометрический	0,1	-
17	409861,58	2162850,04	картометрический	0,1	-
18	409815,43	2162766,90	картометрический	0,1	-
19	409784,59	2162686,14	картометрический	0,1	-
20	409583,42	2162777,75	картометрический	0,1	-
21	409580,68	2162781,73	картометрический	0,1	-
22	409567,29	2162771,98	картометрический	0,1	-
23	409557,55	2162762,24	картометрический	0,1	-
24	409555,55	2162754,26	картометрический	0,1	-
25	409557,32	2162750,06	картометрический	0,1	-
26	409568,40	2162743,63	картометрический	0,1	-
27	409586,56	2162735,00	картометрический	0,1	-
28	409591,43	2162729,46	картометрический	0,1	-
29	409598,07	2162716,84	картометрический	0,1	-
30	409605,60	2162708,20	картометрический	0,1	-
31	409613,57	2162702,22	картометрический	0,1	-
32	409624,42	2162696,47	картометрический	0,1	-
33	409631,07	2162690,49	картометрический	0,1	-
34	409633,50	2162685,39	картометрический	0,1	-
35	409632,62	2162678,09	картометрический	0,1	-
36	409620,88	2162670,58	картометрический	0,1	-
37	409607,24	2162665,18	картометрический	0,1	-
38	409588,25	2162660,28	картометрический	0,1	-
39	409636,41	2162639,43	картометрический	0,1	-

1	2	3	4	5	6
40	409674,86	2162623,10	картометрический	0,1	-
41	409708,29	2162609,34	картометрический	0,1	-
42	409757,55	2162588,91	картометрический	0,1	-
43	409779,11	2162580,88	картометрический	0,1	-
44	409794,18	2162576,64	картометрический	0,1	-
45	409812,25	2162572,94	картометрический	0,1	-
46	409831,98	2162570,58	картометрический	0,1	-
47	409848,05	2162569,77	картометрический	0,1	-
48	409901,73	2162572,17	картометрический	0,1	-
49	409938,01	2162574,42	картометрический	0,1	-
50	409966,06	2162577,83	картометрический	0,1	-
51	409976,28	2162579,55	картометрический	0,1	-
52	409988,35	2162582,22	картометрический	0,1	-
53	410012,22	2162589,31	картометрический	0,1	-
54	410036,94	2162598,38	картометрический	0,1	-
55	410074,34	2162613,22	картометрический	0,1	-
56	410097,38	2162625,79	картометрический	0,1	-
57	410145,04	2162642,59	картометрический	0,1	-
58	410178,17	2162655,01	картометрический	0,1	-
59	410211,50	2162666,27	картометрический	0,1	-
60	410239,58	2162674,20	картометрический	0,1	-
61	410238,37	2162669,62	картометрический	0,1	-
62	410280,51	2162677,70	картометрический	0,1	-
63	410319,92	2162685,98	картометрический	0,1	-
64	410326,10	2162686,73	картометрический	0,1	-
65	410347,15	2162689,08	картометрический	0,1	-
66	410409,88	2162699,16	картометрический	0,1	-
67	410446,55	2162704,07	картометрический	0,1	-
68	410446,54	2162703,07	картометрический	0,1	-
69	410461,53	2162701,05	картометрический	0,1	-
70	410470,07	2162700,68	картометрический	0,1	-
71	410484,27	2162700,48	картометрический	0,1	-
72	410498,00	2162700,86	картометрический	0,1	-
73	410537,61	2162701,26	картометрический	0,1	-
74	410568,32	2162701,82	картометрический	0,1	-
75	410577,41	2162703,36	картометрический	0,1	-
76	410581,15	2162705,45	картометрический	0,1	-
77	410578,74	2162710,31	картометрический	0,1	-
78	410583,07	2162714,15	картометрический	0,1	-
79	410585,90	2162713,88	картометрический	0,1	-
80	410613,98	2162731,38	картометрический	0,1	-
81	410629,82	2162739,74	картометрический	0,1	-
82	410665,36	2162758,95	картометрический	0,1	-
83	410669,26	2162765,56	картометрический	0,1	-
84	410678,10	2162768,82	картометрический	0,1	-
85	410689,32	2162770,00	картометрический	0,1	-
86	410714,38	2162778,79	картометрический	0,1	-
87	410755,86	2162790,03	картометрический	0,1	-
88	410789,42	2162797,99	картометрический	0,1	-
89	410821,11	2162804,33	картометрический	0,1	-

1	2	3	4	5	6
90	410890,88	2162818,14	картометрический	0,1	-
91	410965,73	2162833,02	картометрический	0,1	-
92	411040,22	2162847,41	картометрический	0,1	-
93	411098,69	2162858,50	картометрический	0,1	-
94	411113,48	2162861,20	картометрический	0,1	-
95	411159,86	2162869,94	картометрический	0,1	-
96	411211,31	2162880,48	картометрический	0,1	-
97	411229,93	2162883,30	картометрический	0,1	-
98	411239,06	2162919,96	картометрический	0,1	-
99	411228,86	2162932,73	картометрический	0,1	-
100	411162,23	2163011,25	картометрический	0,1	-
101	411005,75	2162977,03	картометрический	0,1	-
102	410845,06	2162917,87	картометрический	0,1	-
103	410780,79	2162903,99	картометрический	0,1	-
104	410753,92	2162866,52	картометрический	0,1	-
105	410742,01	2162860,15	картометрический	0,1	-
106	410729,30	2162858,87	картометрический	0,1	-
107	410703,53	2162856,27	картометрический	0,1	-
108	410677,66	2162853,66	картометрический	0,1	-
109	410676,32	2162867,45	картометрический	0,1	-
110	410671,30	2162917,20	картометрический	0,1	-
111	410641,45	2162914,18	картометрический	0,1	-
112	410632,50	2162912,63	картометрический	0,1	-
113	410603,03	2162907,54	картометрический	0,1	-
1	410573,56	2162902,44	картометрический	0,1	-
Часть № 2					
114	410843,24	2162567,51	картометрический	0,1	-
115	410773,70	2162564,71	картометрический	0,1	-
116	410776,68	2162610,88	картометрический	0,1	-
117	410777,08	2162616,98	картометрический	0,1	-
118	410777,93	2162630,21	картометрический	0,1	-
119	410784,14	2162726,30	картометрический	0,1	-
120	410793,03	2162772,53	картометрический	0,1	-
121	410792,43	2162779,20	картометрический	0,1	-
122	410760,60	2162771,63	картометрический	0,1	-
123	410720,08	2162760,66	картометрический	0,1	-
124	410695,17	2162751,92	картометрический	0,1	-
125	410679,46	2162744,73	картометрический	0,1	-
126	410665,28	2162737,39	картометрический	0,1	-
127	410664,46	2162733,09	картометрический	0,1	-
128	410649,88	2162724,82	картометрический	0,1	-
129	410641,98	2162724,43	картометрический	0,1	-
130	410614,32	2162708,98	картометрический	0,1	-
131	410576,52	2162689,79	картометрический	0,1	-
132	410561,43	2162688,71	картометрический	0,1	-
133	410554,09	2162688,18	картометрический	0,1	-
134	410554,08	2162688,56	картометрический	0,1	-
135	410545,36	2162688,37	картометрический	0,1	-
136	410535,52	2162686,09	картометрический	0,1	-
137	410492,77	2162686,52	картометрический	0,1	-

1	2	3	4	5	6
138	410462,96	2162686,32	картометрический	0,1	-
139	410462,35	2162686,31	картометрический	0,1	-
140	410448,59	2162685,16	картометрический	0,1	-
141	410412,29	2162680,32	картометрический	0,1	-
142	410379,54	2162679,74	картометрический	0,1	-
143	410367,03	2162677,98	картометрический	0,1	-
144	410351,49	2162675,46	картометрический	0,1	-
145	410335,12	2162672,32	картометрический	0,1	-
146	410318,26	2162670,68	картометрический	0,1	-
147	410285,59	2162666,24	картометрический	0,1	-
148	410285,69	2162663,26	картометрический	0,1	-
149	410240,08	2162654,21	картометрический	0,1	-
150	410216,94	2162648,06	картометрический	0,1	-
151	410169,30	2162630,29	картометрический	0,1	-
152	410122,88	2162611,68	картометрический	0,1	-
153	410081,48	2162595,61	картометрический	0,1	-
154	410043,76	2162580,64	картометрический	0,1	-
155	410018,34	2162571,32	картометрический	0,1	-
156	409993,03	2162563,80	картометрический	0,1	-
157	409979,92	2162560,89	картометрический	0,1	-
158	409968,95	2162559,05	картометрический	0,1	-
159	409939,74	2162555,50	картометрический	0,1	-
160	409902,72	2162553,20	картометрический	0,1	-
161	409889,33	2162552,61	картометрический	0,1	-
162	409887,21	2162539,93	картометрический	0,1	-
163	409890,70	2162428,24	картометрический	0,1	-
164	409893,67	2162417,49	картометрический	0,1	-
165	409903,93	2162420,94	картометрический	0,1	-
166	409983,42	2162380,25	картометрический	0,1	-
167	409988,52	2162215,04	картометрический	0,1	-
168	409961,79	2162213,70	картометрический	0,1	-
169	409955,21	2162194,08	картометрический	0,1	-
170	409941,91	2162172,33	картометрический	0,1	-
171	409929,53	2162156,62	картометрический	0,1	-
172	409920,16	2162142,72	картометрический	0,1	-
173	409917,74	2162131,85	картометрический	0,1	-
174	409920,46	2162117,04	картометрический	0,1	-
175	409924,99	2162101,33	картометрический	0,1	-
176	409936,17	2162081,69	картометрический	0,1	-
177	409946,75	2162069,61	картометрический	0,1	-
178	409969,30	2162054,97	картометрический	0,1	-
179	410064,29	2162321,81	картометрический	0,1	-
180	410264,79	2162412,30	картометрический	0,1	-
181	410274,25	2162394,35	картометрический	0,1	-
182	410359,80	2162231,77	картометрический	0,1	-
183	410378,48	2162204,07	картометрический	0,1	-
184	410344,49	2162162,67	картометрический	0,1	-
185	410451,07	2162167,61	картометрический	0,1	-
186	410631,20	2162239,82	картометрический	0,1	-
187	410722,16	2162253,23	картометрический	0,1	-

1	2	3	4	5	6
188	410785,76	2162253,90	картометрический	0,1	-
189	410822,67	2162267,40	картометрический	0,1	-
190	410848,24	2162283,85	картометрический	0,1	-
191	410850,95	2162341,11	картометрический	0,1	-
192	410852,95	2162383,60	картометрический	0,1	-
193	410854,55	2162417,56	картометрический	0,1	-
194	410856,16	2162451,52	картометрический	0,1	-
195	410857,76	2162485,48	картометрический	0,1	-
196	410859,51	2162522,48	картометрический	0,1	-
197	410861,38	2162562,11	картометрический	0,1	-
198	410861,68	2162568,44	картометрический	0,1	-
114	410843,24	2162567,51	картометрический	0,1	-
Часть № 3					
199	410709,78	2163004,58	картометрический	0,1	-
200	410737,03	2163015,85	картометрический	0,1	-
201	410747,38	2163020,15	картометрический	0,1	-
202	410753,30	2162975,46	картометрический	0,1	-
203	410748,19	2162974,87	картометрический	0,1	-
204	410717,35	2162971,31	картометрический	0,1	-
199	410709,78	2163004,58	картометрический	0,1	-

3. Сведения о характерных точках части (частей) границы объекта					
Обозначение характерных точек части границы	Координаты, м		Метод определения координат характерной точки	Средняя квадратическая погрешность положения характерной точки (Mt), м	Описание обозначения точки на местности (при наличии)
	X	Y			
1	2	3	4	5	6
-	-	-	-	-	

ОПИСАНИЕ МЕСТОПОЛОЖЕНИЯ ГРАНИЦ

деревня Флоревицы

(наименование объекта, местоположение границ которого описано (далее - объект))

Раздел 1

Сведения об объекте

№ п/п	Характеристики объекта	Описание характеристик
1	2	3
1.	Местоположение объекта	Ленинградская область, Ломоносовский муниципальный район, Лопухинское сельское поселение, деревня Флоревицы
2.	Площадь объекта +/- величина погрешности определения площади (Р +/- Дельта Р)	1012765 м ² +/- 352 м ²
3.	Иные характеристики объекта	-

Раздел 2

Сведения о местоположении границ объекта

1. Система координат МСК-47 зона 2

2. Сведения о характерных точках границ объекта

Обозначение характерных точек границ	Координаты, м		Метод определения координат характерной точки	Средняя квадратическая погрешность положения характерной точки (Mt), м	Описание обозначения точки на местности (при наличии)
	X	Y			
1	2	3	4	5	6
Участок № 1					
1	415442,46	2150831,16	картометрический	0,1	-
2	415430,70	2150731,79	картометрический	0,1	-
3	415455,84	2150728,39	картометрический	0,1	-
4	415510,63	2150725,99	картометрический	0,1	-
5	415560,52	2150725,38	картометрический	0,1	-
6	415589,20	2150737,29	картометрический	0,1	-
7	415633,71	2150782,77	картометрический	0,1	-
8	415668,23	2150826,30	картометрический	0,1	-
9	415711,35	2150854,77	картометрический	0,1	-
10	415735,65	2150873,53	картометрический	0,1	-
11	415754,99	2150883,17	картометрический	0,1	-
12	415769,16	2150891,56	картометрический	0,1	-
13	415785,90	2150895,10	картометрический	0,1	-
14	415797,54	2150894,83	картометрический	0,1	-
15	415838,75	2150913,96	картометрический	0,1	-
16	415963,31	2150959,82	картометрический	0,1	-
17	416008,80	2150981,28	картометрический	0,1	-
18	416065,25	2150992,86	картометрический	0,1	-
19	416156,37	2150996,51	картометрический	0,1	-
20	416206,04	2150990,74	картометрический	0,1	-
21	416288,70	2150960,07	картометрический	0,1	-
22	416408,13	2150930,54	картометрический	0,1	-
23	416469,77	2150935,84	картометрический	0,1	-
24	416508,30	2150946,26	картометрический	0,1	-
25	416514,27	2150915,54	картометрический	0,1	-
26	416528,93	2150926,44	картометрический	0,1	-
27	416519,63	2150987,54	картометрический	0,1	-
28	416500,89	2151110,46	картометрический	0,1	-
29	416499,32	2151120,78	картометрический	0,1	-
30	416492,10	2151168,15	картометрический	0,1	-
31	416487,92	2151190,01	картометрический	0,1	-
32	416451,09	2151382,64	картометрический	0,1	-
33	416431,94	2151482,73	картометрический	0,1	-
34	416422,20	2151533,72	картометрический	0,1	-
35	416393,82	2151682,11	картометрический	0,1	-
36	416332,57	2152002,42	картометрический	0,1	-
37	416277,43	2152290,79	картометрический	0,1	-
38	416273,94	2152310,59	картометрический	0,1	-
39	416263,73	2152300,24	картометрический	0,1	-







1	2	3	4	5	6
40	416235,28	2152273,06	картометрический	0,1	-
41	416207,78	2152247,76	картометрический	0,1	-
42	416163,58	2152207,88	картометрический	0,1	-
43	416051,58	2152109,26	картометрический	0,1	-
44	415932,83	2152005,29	картометрический	0,1	-
45	415810,03	2151897,62	картометрический	0,1	-
46	415746,10	2151841,22	картометрический	0,1	-
47	415698,12	2151798,44	картометрический	0,1	-
48	415651,24	2151754,86	картометрический	0,1	-
49	415628,76	2151732,72	картометрический	0,1	-
50	415599,62	2151701,86	картометрический	0,1	-
51	415583,44	2151682,43	картометрический	0,1	-
52	415571,24	2151664,57	картометрический	0,1	-
53	415559,60	2151644,43	картометрический	0,1	-
54	415547,76	2151619,78	картометрический	0,1	-
55	415539,02	2151597,34	картометрический	0,1	-
56	415535,92	2151588,00	картометрический	0,1	-
57	415532,42	2151575,40	картометрический	0,1	-
58	415523,92	2151532,94	картометрический	0,1	-
59	415520,96	2151512,84	картометрический	0,1	-
60	415516,34	2151475,32	картометрический	0,1	-
61	415496,46	2151301,54	картометрический	0,1	-
62	415476,92	2151133,89	картометрический	0,1	-
63	415457,44	2150961,95	картометрический	0,1	-
1	415442,46	2150831,16	картометрический	0,1	-

3. Сведения о характерных точках части (частей) границы объекта

Обозначение характерных точек части границы	Координаты, м		Метод определения координат характерной точки	Средняя квадратическая погрешность положения характерной точки (M _t), м	Описание обозначения точки на местности (при наличии)
	X	Y			
1	2	3	4	5	6
-	-	-	-	-	



Масштаб 1:2 000

- Используемые условные знаки и обозначения:
-  Граница объекта
 -  Граница кадастрового квартала
 -  Граница земельного участка (в соответствии со сведениями Единого государственного реестра недвижимости)
 -  Характерная точка границы объекта
 -  Номер земельного участка (в соответствии со сведениями Единого государственного реестра недвижимости), в кадастровом квартале
 -  Номер кадастрового квартала

Подпись _____ Дата " " _____ г.

Место для оттиска печати (при наличии) лица, составившего описание местоположения границ объекта