№ 205206-2023-10380
от 17.01.2024

ПРАВИТЕЛЬСТВО ЛЕНИНГРАДСКОЙ ОБЛАСТИ

ПОСТАНОВЛЕНИЕ

от 17 января 2024 года № 25

О внесении изменений в Генеральный план муниципального образования Ивангородское городское поселение Кингисеппского муниципального района Ленинградской области

На основании пункта 4 части 1 статьи 1 областного закона от 7 июля 2014 года № 45-оз "О перераспределении полномочий в области градостроительной деятельности между органами государственной власти Ленинградской области и органами местного самоуправления Ленинградской области" Правительство Ленинградской области постановляет:

1. Внести в Генеральный план муниципального образования "Город Ивангород Кингисеппского муниципального района Ленинградской области", утвержденный решением Совета депутатов муниципального образования "Город Ивангород Кингисеппского муниципального района Ленинградской области" от 23 ноября 2011 года № 112, изменения, утвердив его в новой редакции согласно приложению к настоящему постановлению.

2. Комитету градостроительной политики Ленинградской области разместить (опубликовать) настоящее постановление в официальном сетевом издании "Электронное опубликование документов" (www.pra47.ru), а также в установленные частью 9 статьи 9 Градостроительного кодекса Российской Федерации сроки обеспечить размещение Генерального плана муниципального образования Ивангородское городское поселение Кингисеппского муниципального района Ленинградской области в новой редакции и материалов по его обоснованию в федеральной государственной информационной системе территориального планирования.

Губернатор
Ленинградской области



А.Дрозденко

УТВЕРЖДЕН
постановлением Правительства
Ленинградской области
от 17 января 2024 года № 25
(приложение)

Генеральный план
муниципального образования Ивангородское городское поселение
Кингисеппского муниципального района Ленинградской области
(новая редакция)

Положение о территориальном планировании

1. Сведения о видах, назначении и наименованиях планируемых для размещения объектов местного значения городского поселения, их основные характеристики, их местоположение, а также характеристики зон с особыми условиями использования территории в случае, если установление таких зон требуется в связи с размещением данных объектов

№ п/п	Наименование объектов, их основные характеристики	Назначение объектов	Местоположение объектов	Характеристики зон с особыми условиями использования территории
1	2	3	4	5
1	Вид объектов: объекты теплоснабжения			
1.1	Источник тепловой энергии, блок-модульная котельная, мощность 10 Гкал/ч, статус объекта: планируемый к размещению	Обеспечение перспективных потребителей южной части города Ивангород тепловой энергией	Город Ивангород, улица Лесная, производственная зона	Согласно СанПиН 2.2.1/2.1.1.1200-03 санитарно-защитная зона – 100 м
1.2	Источник тепловой энергии, блок-модульная котельная, мощность 8 Гкал/ч, статус объекта: планируемый к размещению	Обеспечение перспективных потребителей северной части города Ивангород тепловой энергией	Город Ивангород, улица Госпитальная, коммунально-складская зона	Согласно СанПиН 2.2.1/2.1.1.1200-03 санитарно-защитная зона – 100 м
1.3	Теплопровод распределительный, протяженность 11,06 км, статус объекта: планируемый к реконструкции	Обеспечение надежности теплоснабжения населения города Ивангород	Город Ивангород	Согласно пункту 4 Правил охраны коммунальных тепловых сетей, утвержденных приказом Министерства строительства и жилищно-коммунального хозяйства Российской Федерации от 17 августа 1992 года № 197, охранная зона не менее 3 м в каждую сторону

1	2	3	4	5
1.4	Теплопровод распределительный, протяженность 3,91 км, статус объекта: планируемый к размещению	Обеспечение развития централизованных систем теплоснабжения населения, подключение перспективных потребителей города Ивангород	Город Ивангород	Согласно пункту 4 Правил охраны коммунальных тепловых сетей, утвержденных приказом Министерства строительства и жилищно-коммунального хозяйства Российской Федерации от 17 августа 1992 года № 197, охранный зона не менее 3 м в каждую сторону
2	Вид объектов: объекты водоснабжения			
2.1	Артезианская скважина № 8, производительность 1000 м ³ /сут, статус объекта: планируемый к реконструкции	Обеспечение централизованного водоснабжения потребителей города Ивангород и деревни Ореховая Горка	Ивангородское городское поселение, зона инженерной инфраструктуры	Согласно СанПиН 2.1.4.1110-02 первый пояс зоны санитарной охраны – не менее 30 м
2.2	Водопроводная насосная станция, производительность 6000 м ³ /сут, статус объекта: планируемый к реконструкции	Обеспечение бесперебойности водоснабжения города Ивангород и деревни Ореховая Горка	Город Ивангород, зона инженерной инфраструктуры	Согласно СанПиН 2.1.4.1110-02 зона санитарной охраны – не менее 15 м
2.3	Артезианская скважина № 56, производительность 1000 м ³ /сут, статус объекта: планируемый к размещению	Обеспечение централизованного водоснабжения потребителей города Ивангород и деревни Ореховая Горка	Ивангородское городское поселение, зона инженерной инфраструктуры	Согласно СанПиН 2.1.4.1110-02 первый пояс зоны санитарной охраны – не менее 30 м
2.4	Водовод, протяженность 12,26 км, статус объекта: планируемый к реконструкции	Обеспечение надежности водоснабжения потребителей города Ивангород и деревни Ореховая Горка	Ивангородское городское поселение	Согласно СанПиН 2.1.4.1110-02 санитарно-защитная полоса – не менее 10 м
2.5	Водопровод, протяженность 26,77 км, статус объекта: планируемый к реконструкции	Обеспечение надежности водоснабжения потребителей города Ивангород и деревни Ореховая Горка	Ивангородское городское поселение	Не устанавливается

1	2	3	4	5
2.6	Водопровод, протяженность 27,16 км, статус объекта: планируемый к размещению	Обеспечение транспортировки и подачи воды к перспективным потребителям города Ивангород и деревни Ореховая Горка	Ивангородское городское поселение	Не устанавливается
3	Вид объектов: объекты водоотведения			
3.1	Очистные сооружения хозяйственно-бытовой канализации, производительность 6000 м ³ /сут, статус объекта: планируемый к реконструкции	Обеспечение централизованного водоотведения и качества очистки стоков на территории город Ивангород, деревни Ореховая Горка	Ивангородское городское поселение, зона инженерной инфраструктуры	Согласно СанПиН 2.2.1/2.1.1.1200-03 санитарно-защитная зона – 150 м
3.2	Канализационная насосная станция "Береговая", производительность 1100 м ³ /сут, статус объекта: планируемый к реконструкции	Обеспечение надежности приема и транспортировки сточных вод на территории южной части города Ивангород	Город Ивангород, улица Суконная, коммунально-складская зона	Согласно СанПиН 2.2.1/2.1.1.1200-03 санитарно-защитная зона – 20 м
3.3	Канализационная насосная станция "Псковская", производительность 4200 м ³ /сут, статус объекта: планируемый к реконструкции	Обеспечение надежности приема и транспортировки сточных вод на территории центральной части города Ивангород	Город Ивангород, улица Псковская, зона инженерной инфраструктуры	Согласно СанПиН 2.2.1/2.1.1.1200-03 санитарно-защитная зона – 20 м
3.4	Канализационная насосная станция "Байковская", производительность 5300 м ³ /сут, определяется гидравлическим расчетом, статус объекта: планируемый к реконструкции	Обеспечение надежности приема и транспортировки сточных вод на территории северной части города Ивангород	Город Ивангород, улица Госпитальная, зона инженерной инфраструктуры	Согласно СанПиН 2.2.1/2.1.1.1200-03 санитарно-защитная зона – 20 м

1	2	3	4	5
3.5	Канализационная насосная станция, производительность 600 м ³ /сут, статус объекта: планируемый к размещению	Обеспечение приема и транспортировки сточных вод на территории города Ивангород	Город Ивангород, улица Максима Горького, зона застройки малоэтажными многоквартирными жилыми домами	Согласно СанПиН 2.2.1/2.1.1.1200-03 санитарно-защитная зона – 20 м
3.6	Канализационная насосная станция, производительность 200 м ³ /сут, статус объекта: планируемый к размещению	Обеспечение приема и транспортировки сточных вод на территории деревни Ореховая Горка	Деревня Ореховая Горка, зона застройки индивидуальными жилыми домами	Согласно СанПиН 2.2.1/2.1.1.1200-03 санитарно-защитная зона – 20 м
3.7	Очистные сооружения дождевой канализации, производительность 92 л/с, статус объекта: планируемый к размещению	Обеспечение централизованного водоотведения дождевых вод и качества очистки стоков на территории северной части города Ивангород	Город Ивангород, улица Госпитальная, коммунально-складская зона	Согласно СанПиН 2.2.1/2.1.1.1200-03 санитарно-защитная зона – 50 м
3.8	Очистные сооружения дождевой канализации, производительность 64 л/с, статус объекта: планируемый к размещению	Обеспечение централизованного водоотведения дождевых вод и качества очистки стоков на территории микрорайона Парусинка города Ивангород	Город Ивангород, коммунально-складская зона	Согласно СанПиН 2.2.1/2.1.1.1200-03 санитарно-защитная зона – 50 м
3.9	Насосная станция дождевой канализации, производительность 700 л/с, статус объекта: планируемый к размещению	Обеспечение приема и транспортировки дождевых сточных вод на территории юго-западной части города Ивангород	Город Ивангород, улица Псковская, зона инженерной инфраструктуры	Согласно СанПиН 2.2.1/2.1.1.1200-03 санитарно-защитная зона – 20 м
3.10	Насосная станция дождевой канализации, производительность 600 л/с, статус объекта: планируемый к размещению	Обеспечение приема и транспортировки дождевых сточных вод на территории города Ивангород	Город Ивангород, улица Максима Горького, зона застройки малоэтажными многоквартирными жилыми домами	Согласно СанПиН 2.2.1/2.1.1.1200-03 санитарно-защитная зона – 20 м

1	2	3	4	5
3.11	Насосная станция дождевой канализации, производительность 200 л/с, статус объекта: планируемый к размещению	Обеспечение приема и транспортировки дождевых сточных вод на территории деревни Ореховая Горка	Деревня Ореховая Горка, зона застройки индивидуальными жилыми домами	Согласно СанПиН 2.2.1/2.1.1.1200-03 санитарно-защитная зона – 20 м
3.12	Канализация самотечная, протяженность 16,20 км, статус объекта: планируемый к реконструкции	Обеспечение надежности приема и транспортировки сточных вод на территории города Ивангород	Ивангородское городское поселение	Не устанавливается
3.13	Канализация напорная, протяженность 9,50 км, статус объекта: планируемый к реконструкции	Обеспечение надежности приема и транспортировки сточных вод на территории города Ивангород	Ивангородское городское поселение	Не устанавливается
3.14	Канализация самотечная, протяженность 14,72 км, статус объекта: планируемый к размещению	Обеспечение приема и транспортировки сточных вод на территории города Ивангород и деревни Ореховая Горка	Ивангородское городское поселение	Не устанавливается
3.15	Канализация напорная, протяженность 2,05 км, статус объекта: планируемый к размещению	Обеспечение приема и транспортировки сточных вод на территории города Ивангород и деревни Ореховая Горка	Ивангородское городское поселение	Не устанавливается
3.16	Канализация дождевая, протяженность 37,91 км, статус объекта: планируемый к размещению	Обеспечение приема и транспортировки дождевых сточных вод на территории города Ивангород и деревни Ореховая Горка	Ивангородское городское поселение	Не устанавливается
4	Вид объектов: автомобильные дороги местного значения поселения (улично-дорожная сеть)			
4.1	Автодорога к железнодорожному вокзалу, протяженность 1,0 км, категория: магистральная улица районного значения	Обеспечение транспортных связей в городе Ивангород путем изменения параметров автомобильной дороги, повышение пропускной способности, доведение до нормативных показателей,	Город Ивангород, от Кингисеппского шоссе до железнодорожного вокзала	Не устанавливаются

1	2	3	4	5
	(число полос движения – 2, ширина полосы движения – 3,5 м, ширина тротуара – 2,25 м), велосипедная дорожка – 2 полосы, шириной 1,5 м, статус объекта: планируемый к реконструкции	создание обособленной велосипедной дорожки		
4.2	Улица Петроградская, протяженность 0,2 км, категория: магистральная улица общегородского значения (число полос движения – 4, ширина полосы движения – 3,5 м, ширина тротуара – 3,0 м), велосипедная дорожка – 2 полосы, шириной 1,5 м, статус объекта: планируемый к реконструкции	Обеспечение транспортных связей в городе Ивангород путем изменения параметров автомобильной дороги, повышение пропускной способности, доведение до нормативных показателей, создание обособленной велосипедной дорожки	Город Ивангород, от улицы Госпитальная до улицы Гражданская	Не устанавливаются
4.3	Улица Федюнинского, протяженность 0,4 км, категория: магистральная улица общегородского значения (число полос движения – 4, ширина полосы движения – 3,5 м, ширина тротуара – 3,0 м), велосипедная дорожка – 2 полосы, шириной 1,5 м, статус объекта: планируемый к реконструкции	Обеспечение транспортных связей в городе Ивангород путем изменения параметров автомобильной дороги, повышение пропускной способности, доведение до нормативных показателей, создание обособленной велосипедной дорожки	Город Ивангород, от улицы Деревенская до улицы Гражданская	Не устанавливаются

1	2	3	4	5
4.4	Улица Лесная, протяженность 1,4 км, категория: магистральная улица районного значения (число полос движения – 2, ширина полосы движения – 3,5 м, ширина тротуара – 2,25 м), статус объекта: планируемый к реконструкции	Обеспечение транспортных связей в городе Ивангород путем изменения параметров автомобильной дороги, повышение пропускной способности, доведение до нормативных показателей	Город Ивангород, от улицы Юрия Гагарина до планируемого восточного обхода селитебной части города	Не устанавливаются
4.5	Улица Пушкина, протяженность 0,3 км, категория: магистральная улица районного значения (число полос движения – 2, ширина полосы движения – 3,5 м, ширина тротуара – 2,25 м), статус объекта: планируемый к реконструкции	Обеспечение транспортных связей в городе Ивангород путем изменения параметров автомобильной дороги, повышение пропускной способности, доведение до нормативных показателей	Город Ивангород, от улицы Максима Горького (в южной части города)	Не устанавливаются
4.6	Улица Маяковского, протяженность 0,5 км, категория: магистральная улица районного значения (число полос движения – 2, ширина полосы движения – 3,5 м, ширина тротуара – 2,25 м), статус объекта: планируемый к реконструкции	Обеспечение транспортных связей в городе Ивангород путем изменения параметров автомобильной дороги, повышение пропускной способности, доведение до нормативных показателей, выход на внешние автомобильные дороги	Город Ивангород, от улицы Комсомола до улицы Псковская	Не устанавливаются
4.7	Улица Деревенская, протяженность 1,0 км, категория: магистральная улица районного значения	Обеспечение транспортных связей в городе Ивангород путем изменения параметров автомобильной дороги, повышение пропускной способности,	Город Ивангород, от продолжения улицы Федюнинского до деревни Ореховая	Не устанавливаются

1	2	3	4	5
	(число полос движения – 2, ширина полосы движения – 3,5 м, ширина тротуара – 2,25 м), статус объекта: планируемый к реконструкции	доведение до нормативных показателей, связь с деревней Ореховая Горка	Горка	
4.8	Улица Псковская, протяженность 0,9 км, категория: магистральная улица районного значения (число полос движения – 2, ширина полосы движения – 3,5 м, ширина тротуара – 2,25 м), статус объекта: планируемый к реконструкции	Обеспечение транспортных связей в городе Ивангород путем изменения параметров автомобильной дороги, повышение пропускной способности, доведение до нормативных показателей	Город Ивангород, от улицы Маяковского до автодороги "Нарва" Санкт-Петербург – граница с Эстонской Республикой	Не устанавливаются
4.9	Улица Вокзальная, протяженность 1,6 км, категория: магистральная улица общегородского значения (число полос движения – 4, ширина полосы движения – 3,5 м, ширина тротуара – 3,0 м), статус объекта: планируемый к реконструкции	Обеспечение транспортных связей в городе Ивангород путем изменения параметров автомобильной дороги, повышение пропускной способности, доведение до нормативных показателей	Город Ивангород	Не устанавливаются
4.10	Улица Котовского, протяженность 0,3 км, категория: магистральная улица районного значения (число полос движения – 2, ширина полосы движения – 3,5 м, ширина тротуара –	Обеспечение транспортных связей в городе Ивангород путем изменения параметров автомобильной дороги, повышение пропускной способности, доведение до нормативных показателей, создание обособленной велосипедной дорожки	Город Ивангород	Не устанавливаются

1	2	3	4	5
	3,0 м), велосипедная дорожка – 2 полосы, шириной 1,5 м, статус объекта: планируемый к реконструкции			
4.11	Улица Пасторова, протяженность 0,8 км, категория: магистральная улица районного значения (число полос движения – 2, ширина полосы движения – 3,5 м, ширина тротуара – 3,0 м), велосипедная дорожка – 2 полосы, шириной 1,5 м, статус объекта: планируемый к реконструкции	Обеспечение транспортных связей в городе Ивангород путем изменения параметров автомобильной дороги, повышение пропускной способности, доведение до нормативных показателей, создание обособленной велосипедной дорожки	Город Ивангород	Не устанавливаются
4.12	Улица Госпитальная, протяженность 0,4 км, категория: магистральная улица общегородского значения (число полос движения – 4, ширина полосы движения – 3,5 м, ширина тротуара – 2,5 м), велосипедная дорожка – 2 полосы, шириной 1,5 м, статус объекта: планируемый к реконструкции	Обеспечение транспортных связей в городе Ивангород путем изменения параметров автомобильной дороги, повышение пропускной способности, доведение до нормативных показателей, создание обособленной велосипедной дорожки	Город Ивангород	Не устанавливаются
4.13	Улица Юрия Гагарина, протяженность 1,6 км, категория: магистральная улица общегородского значения (число полос	Обеспечение транспортных связей в городе Ивангород путем изменения параметров автомобильной дороги, повышение пропускной способности, доведение до нормативных показателей,	Город Ивангород	Не устанавливаются

1	2	3	4	5
	движения – 4, ширина полосы движения – 3,5 м, ширина тротуара – 3,0 м), велосипедная дорожка – 2 полосы, шириной 1,5 м, статус объекта: планируемый к реконструкции	создание обособленной велосипедной дорожки		
4.14	Улица Пушкина, протяженность 0,3 км, категория: улицы и дороги местного значения (число полос движения – 2, ширина полосы движения – 3,0 м, ширина тротуара – 1,5 м), статус объекта: планируемый к реконструкции	Обеспечение транспортных связей в городе Ивангород путем изменения параметров автомобильной дороги, повышение пропускной способности, доведение до нормативных показателей	Город Ивангород, до планируемой рокадной дороги вдоль берега Нарвского водохранилища	Не устанавливаются
4.15	Улица Высокая, протяженность 0,3 км, категория: улицы и дороги местного значения (число полос движения – 2, ширина полосы движения – 3,0 м, ширина тротуара – 1,5 м), статус объекта: планируемый к реконструкции	Обеспечение транспортных связей в городе Ивангород путем изменения параметров автомобильной дороги, повышение пропускной способности, доведение до нормативных показателей	Город Ивангород, от улицы Наровская в сторону Кингисеппского шоссе	Не устанавливаются
4.16	Улица Гражданская, протяженность 0,2 км, категория: улицы и дороги местного значения (число полос движения – 2, ширина полосы движения – 3,0 м, ширина тротуара – 1,5 м),	Обеспечение транспортных связей в городе Ивангород путем изменения параметров автомобильной дороги, повышение пропускной способности, доведение до нормативных показателей	Город Ивангород, от улицы Федюнинского на север	Не устанавливаются

1	2	3	4	5
	статус объекта: планируемый к реконструкции			
4.17	Улица Кирпичная Слобода, протяженность 0,4 км, категория: улицы и дороги местного значения (число полос движения – 2, ширина полосы движения – 3,0 м, ширина тротуара – 1,5 м), статус объекта: планируемый к реконструкции	Обеспечение транспортных связей в городе Ивангород путем изменения параметров автомобильной дороги, повышение пропускной способности, доведение до нормативных показателей	Город Ивангород, от улицы Кирпичная Слобода параллельно северо-западной границе населенного пункта	Не устанавливаются
4.18	Улица Максима Горького, протяженность 1,0 км, категория: улицы и дороги местного значения (число полос движения – 2, ширина полосы движения – 3,0 м, ширина тротуара – 1,5 м), статус объекта: планируемый к реконструкции	Обеспечение транспортных связей в городе Ивангород путем изменения параметров автомобильной дороги, повышение пропускной способности, доведение до нормативных показателей	Город Ивангород, от северной границы Южного микрорайона до улицы Лесная	Не устанавливаются
4.19	Улица Рыбзавод, протяженность 0,3 км, категория: улицы и дороги местного значения (число полос движения – 2, ширина полосы движения – 3,0 м, ширина тротуара – 1,5 м), статус объекта: планируемый к реконструкции	Обеспечение транспортных связей в городе Ивангород путем изменения параметров автомобильной дороги, повышение пропускной способности, доведение до нормативных показателей	Город Ивангород, Северный микрорайон	Не устанавливаются
4.20	Улица Наровская, протяженность 0,8 км,	Обеспечение транспортных связей в городе Ивангород путем изменения	Город Ивангород	Не устанавливаются

1	2	3	4	5
	категория: улица местного значения (число полос движения – 2, ширина полосы движения – 3,0 м, ширина тротуара – 1,5 м), велосипедная дорожка – 2 полосы, шириной 1,5 м, статус объекта: планируемый к реконструкции	параметров автомобильной дороги, повышение пропускной способности, доведение до нормативных показателей		
4.21	Улица Александра Матросова, протяженность 1,0 км, категория: улица местного значения (число полос движения – 2, ширина полосы движения – 3,0 м, ширина тротуара – 1,5 м), статус объекта: планируемый к реконструкции	Обеспечение транспортных связей в городе Ивангород путем изменения параметров автомобильной дороги, повышение пропускной способности, доведение до нормативных показателей	Город Ивангород	Не устанавливаются
4.22	Улица Ивановская, протяженность 0,4 км, категория: улица местного значения (число полос движения – 2, ширина полосы движения – 3,0 м, ширина тротуара – 1,5 м), статус объекта: планируемый к реконструкции	Обеспечение транспортных связей в городе Ивангород путем изменения параметров автомобильной дороги, повышение пропускной способности, доведение до нормативных показателей	Город Ивангород, от улицы Юрия Гагарина в юго-восточном направлении	Не устанавливаются
4.23	Улица Строителей, протяженность 0,5 км, категория: улица местного значения (число полос	Обеспечение транспортных связей в городе Ивангород путем изменения параметров автомобильной дороги, повышение пропускной способности,	Город Ивангород, от улицы Ивановская до улицы Маяковского	Не устанавливаются

1	2	3	4	5
	движения – 2, ширина полосы движения – 3,0 м, ширина тротуара – 1,5 м), статус объекта: планируемый к реконструкции	доведение до нормативных показателей		
4.24	Улица Садовая, протяженность 1,2 км, категория: улица местного значения (число полос движения – 2, ширина полосы движения – 3,0 м, ширина тротуара – 1,5 м), статус объекта: планируемый к реконструкции	Обеспечение транспортных связей в городе Ивангород путем изменения параметров автомобильной дороги, повышение пропускной способности, доведение до нормативных показателей	Город Ивангород	Не устанавливаются
4.25	Улица Комсомола, протяженность 0,4 км, категория: улица местного значения (число полос движения – 2, ширина полосы движения – 3,0 м, ширина тротуара – 1,5 м), статус объекта: планируемый к реконструкции	Обеспечение транспортных связей в городе Ивангород путем изменения параметров автомобильной дороги, повышение пропускной способности, доведение до нормативных показателей	Город Ивангород, от улицы Ивановская до улицы Маяковского	Не устанавливаются
4.26	Улица Парковая, протяженность 1,2 км, категория: улицы и дороги местного значения (число полос движения – 2, ширина полосы движения – 3,0 м, ширина тротуара – 1,5 м), статус объекта: планируемый	Обеспечение транспортных связей в городе Ивангород путем изменения параметров автомобильной дороги, повышение пропускной способности, доведение до нормативных показателей	Город Ивангород, микрорайон Парусинка, от улицы Котовского до церкви Троицы Живоначальной	Не устанавливаются

1	2	3	4	5
	к реконструкции			
4.27	Улица Пионерская, протяженность 0,2 км, категория: улицы и дороги местного значения (число полос движения – 2, ширина полосы движения – 3,0 м, ширина тротуара – 1,5 м), статус объекта: планируемый к реконструкции	Обеспечение транспортных связей в городе Ивангород путем изменения параметров автомобильной дороги, повышение пропускной способности, доведение до нормативных показателей	Город Ивангород, от улицы Пасторова в сторону Двусторонний пешеходный пункт пропуска "Парусинка"	Не устанавливаются
4.28	Улица Полевая, протяженность 0,3 км, категория: улицы и дороги местного значения (число полос движения – 2, ширина полосы движения – 3,0 м, ширина тротуара – 1,5 м), статус объекта: планируемый к реконструкции	Обеспечение транспортных связей в городе Ивангород путем изменения параметров автомобильной дороги, повышение пропускной способности, доведение до нормативных показателей	Город Ивангород	Не устанавливаются
4.29	Улица Юрия Гагарина, протяженность 1,0 км, категория: магистральная улица общегородского значения (число полос движения – 4, ширина полосы движения – 3,5 м, ширина тротуара – 3,0 м), велосипедная дорожка – 2 полосы, шириной 1,5 м, статус объекта: планируемый к размещению	Обеспечение транспортных связей в городе Ивангород, создание набережной вдоль правого берега реки Нарва, создание обособленной велосипедной дорожки	Город Ивангород, от улицы Лесная в южном направлении вдоль реки Нарва	Не устанавливаются

1	2	3	4	5
4.30	Улица 1, протяженность 1,0 км, категория: магистральная улица общегородского значения (число полос движения – 4, ширина полосы движения – 3,5 м, ширина тротуара – 3,0 м), статус объекта: планируемый к размещению	Обеспечение транспортных связей в городе Ивангород, развитие сети магистральных улиц города, формирование соединительного пути улица Федюнинского с федеральной автомобильной дорогой А-180 в городе Ивангород	Город Ивангород, от Кингисеппского шоссе до улицы Федюнинского	Не устанавливаются
4.31	Улица Маяковского, протяженность 1,8 км, категория: магистральная улица районного значения (число полос движения – 2, ширина полосы движения – 3,5 м, ширина тротуара – 2,25 м), статус объекта: планируемый к размещению	Обеспечение транспортных связей в городе Ивангород, развитие сети магистральных улиц города	Город Ивангород, от улицы Комсомола до автодороги к железнодорожному вокзалу	Не устанавливаются
4.32	Улица 2, протяженность 0,8 км, категория: магистральная улица районного значения (число полос движения – 2, ширина полосы движения – 3,5 м, ширина тротуара – 2,25 м), статус объекта: планируемый к размещению	Обеспечение транспортных связей в городе Ивангород, развитие сети магистральных улиц, выход на внешние автомобильные дороги, в юго-восточной части города Ивангород	Город Ивангород, от улицы Лесная до улицы Вокзальная	Не устанавливаются
4.33	Улица 3, протяженность 0,6 км, категория: магистральная	Обеспечение транспортных связей в городе Ивангород, развитие сети магистральных улиц города, создание	Город Ивангород, от улицы Пасторова через реку Нарва	Не устанавливаются

1	2	3	4	5
	улица районного значения (число полос движения – 2, ширина полосы движения – 3,5 м, ширина тротуара – 2,25 м), статус объекта: планируемый к размещению	набережной вдоль левого берега реки Нарва в городе Ивангород	в Восточном направлении до улицы А.С. Пушкина	
4.34	Улица 4, протяженность 1,0 км, категория: магистральная улица районного значения (число полос движения – 2, ширина полосы движения – 3,5 м, ширина тротуара – 2,25 м), статус объекта: планируемый к размещению	Обеспечение транспортных связей в городе Ивангород, внутри жилых территорий в южной части города	Город Ивангород, от улицы А.С. Пушкина до улицы Лесная	Не устанавливаются
4.35	Улица 5, протяженность 0,4 км, категория: магистральная улица районного значения (число полос движения – 2, ширина полосы движения – 3,5 м, ширина тротуара – 2,25 м), статус объекта: планируемый к размещению	Обеспечение транспортных связей в городе Ивангород, внутри жилых территорий в южной части города	Город Ивангород, от планируемой набережной Юрия Гагарина в восточном направлении до планируемой улицы 4	Не устанавливаются
4.36	Улица Песочная, протяженность 0,4 км, категория: улицы и дороги местного значения (число полос движения – 2, ширина полосы движения – 3,0 м, ширина тротуара – 1,5 м),	Обеспечение транспортных связей в городе Ивангород, внутри жилых районов в юго-западной части города	Город Ивангород, огородническое товарищество "Южный-1"	Не устанавливаются

1	2	3	4	5
	статус объекта: планируемый к размещению			
4.37	Улица 6, протяженность 1,8 км, категория: улицы и дороги местного значения (число полос движения – 2, ширина полосы движения – 3,0 м, ширина тротуара – 1,5 м), статус объекта: планируемый к размещению	Обеспечение транспортных связей в городе Ивангород, внутри жилых районов в юго-восточной части города	Город Ивангород, от улицы А.С. Пушкина	Не устанавливаются
4.38	Улица Юрия Гагарина, протяженность 0,7 км, категория: улицы и дороги местного значения (число полос движения – 2, ширина полосы движения – 3,0 м, ширина тротуара – 1,5 м), статус объекта: планируемый к размещению	Обеспечение транспортных связей в городе Ивангород, продолжение набережной вдоль правого берега реки Нарва города Ивангород	Город Ивангород, от планируемой улицы 3, вдоль реки Нарва до южной дамбы	Не устанавливаются
4.39	Улица Нагорная, протяженность 0,5 км, категория: улицы и дороги местного значения (число полос движения – 2, ширина полосы движения – 3,0 м, ширина тротуара – 1,5 м), статус объекта: планируемый к размещению	Обеспечение транспортных связей в городе Ивангород, в восточной части города	Город Ивангород, от улицы Автомобильная дорога к железнодорожному вокзалу южнее Нарвского Знаменского кладбища	Не устанавливаются
4.40	Улица Наровская, протяженность 0,8 км,	Обеспечение транспортных связей в городе Ивангород, внутри жилых	Город Ивангород, от улицы Наровская	Не устанавливаются

1	2	3	4	5
	категория: улицы и дороги местного значения (число полос движения – 2, ширина полосы движения – 3,0 м, ширина тротуара – 1,5 м), статус объекта: планируемый к размещению	территорий в городе	южнее Нарвского Знаменского кладбища	
4.41	Улица 8, протяженность 0,6 км, категория: улицы и дороги местного значения (число полос движения – 2, ширина полосы движения – 3,0 м, ширина тротуара – 1,5 м), статус объекта: планируемый к размещению	Обеспечение транспортных связей в городе Ивангород, в западной части города	Город Ивангород, в северо-западной части города Ивангород, вдоль реки Нарва	Не устанавливаются
4.42	Улица 9, протяженность 0,2 км, категория: улицы и дороги местного значения (число полос движения – 2, ширина полосы движения – 3,0 м, ширина тротуара – 1,5 м), статус объекта: планируемый к размещению	Обеспечение транспортных связей в городе Ивангород, в западной части города	Город Ивангород, в северо-западной части города Ивангород, вдоль реки Нарва	Не устанавливаются

1	2	3	4	5
4.43	Улица 10, протяженность 0,4 км, категория: улицы и дороги местного значения (число полос движения – 2, ширина полосы движения – 3,0 м, ширина тротуара – 1,5 м), статус объекта: планируемый к размещению	Обеспечение транспортных связей в городе Ивангород, в восточной части города	Город Ивангород, от улицы Деревенская в северной части города Ивангород	Не устанавливаются
4.44	Улица 11, протяженность 0,5 км, категория: улицы и дороги местного значения (число полос движения – 2, ширина полосы движения – 3,0 м, ширина тротуара – 1,5 м), статус объекта: планируемый к размещению	Обеспечение транспортных связей в городе Ивангород, в восточной части города	Город Ивангород, от улицы Гражданская в северной части города Ивангород	Не устанавливаются
4.45	Улица 12, протяженность 0,3 км, категория: улицы и дороги местного значения (число полос движения – 2, ширина полосы движения – 3,0 м, ширина тротуара – 1,5 м), статус объекта: планируемый к размещению	Обеспечение транспортных связей в городе Ивангород, в восточной части города	Город Ивангород, от улицы Гражданская в северной части города Ивангород	Не устанавливаются
4.46	Улица Рыбзавод, протяженность 0,4 км, категория: улицы и дороги местного значения (число	Обеспечение транспортных связей в городе Ивангород, в северо-восточной части города	Город Ивангород, от улицы Рыбзавод до улицы Деревенская	Не устанавливаются

1	2	3	4	5
	полос движения – 2, ширина полосы движения – 3,0 м, ширина тротуара – 1,5 м), статус объекта: планируемый к размещению			
4.47	Улица 13, протяженность 0,2 км, категория: улицы и дороги местного значения (число полос движения – 2, ширина полосы движения – 3,0 м, ширина тротуара – 1,5 м), статус объекта: планируемый к размещению	Обеспечение транспортных связей в городе Ивангород	Город Ивангород, от улицы Гражданская в северной части города Ивангород	Не устанавливаются
4.48	Улица 14, протяженность 0,4 км, категория: улицы и дороги местного значения (число полос движения – 2, ширина полосы движения – 3,0 м, ширина тротуара – 1,5 м), статус объекта: планируемый к размещению	Обеспечение транспортных связей в городе Ивангород	Город Ивангород, от улицы Гражданская в северной части города Ивангород	Не устанавливаются
4.49	Улица 15, протяженность 0,6 км, категория: улицы и дороги местного значения (число полос движения – 2, ширина полосы движения – 3,0 м, ширина тротуара – 1,5 м), статус объекта: планируемый	Обеспечение транспортных связей в городе Ивангород	Город Ивангород, от улицы Госпитальная до улицы Деревенская	Не устанавливаются

1	2	3	4	5
	к размещению			
4.50	Улица Гражданская, протяженность 0,5 км, категория: улицы и дороги местного значения (число полос движения – 2, ширина полосы движения – 3,0 м, ширина тротуара – 1,5 м), статус объекта: планируемый к размещению	Обеспечение транспортных связей в городе Ивангород, в северо-восточной части города	Город Ивангород, от улицы Гражданская на север	Не устанавливаются
4.51	Набережная Рыбацкая, протяженность 0,1 км, категория: улицы и дороги местного значения (число полос движения – 2, ширина полосы движения – 3,0 м, ширина тротуара – 1,5 м), статус объекта: планируемый к размещению	Обеспечение транспортных связей в городе Ивангород, в северо-западной части города	Город Ивангород, от набережной Рыбацкая до улицы Надеждинская	Не устанавливаются
4.52	Улица Комсомола, протяженность 0,3 км, категория: улицы и дороги местного значения (число полос движения – 2, ширина полосы движения – 3,0 м, ширина тротуара – 1,5 м), статус объекта: планируемый к размещению	Обеспечение транспортных связей в городе Ивангород	Город Ивангород, от улицы Маяковского параллельно гаражному кооперативу "Железнодорожный"	Не устанавливаются
4.53	Улица Советская, протяженность 0,2 км, категория: улицы и дороги	Обеспечение транспортных связей в городе Ивангород, для обеспечения связи с производственными объектами	Город Ивангород, от улицы Советская севернее гаражного	Не устанавливаются

1	2	3	4	5
	местного значения (число полос движения – 2, ширина полосы движения – 3,0 м, ширина тротуара – 1,5 м), статус объекта: планируемый к размещению	в центральной части города	кооператива "Железнодорожный"	
4.54	Улица 16, протяженность 0,4 км, категория: улицы и дороги местного значения (число полос движения – 2, ширина полосы движения – 3,0 м, ширина тротуара – 1,5 м), статус объекта: планируемый к размещению	Обеспечение транспортных связей в городе Ивангород, внутри жилых территорий в северо-западной части города	Город Ивангород, от улицы Госпитальная в сторону реки Нарва	Не устанавливаются
4.55	Улица Береговая, протяженность 0,4 км, категория: улицы и дороги местного значения (число полос движения – 2, ширина полосы движения – 3,0 м, ширина тротуара – 1,5 м), статус объекта: планируемый к размещению	Обеспечение транспортных связей в городе Ивангород, в северной части микрорайона Парусинка	Город Ивангород, северная часть микрорайона Парусинка	Не устанавливаются
4.56	Улица Суконная, протяженность 0,2 км, категория: улицы и дороги местного значения (число полос движения – 2, ширина полосы движения – 3,0 м, ширина тротуара – 1,5 м),	Обеспечение транспортных связей в городе Ивангород, северная часть микрорайона Парусинка внутри жилых территорий в города	Город Ивангород, северная часть микрорайона Парусинка	Не устанавливаются

1	2	3	4	5
	статус объекта: планируемый к размещению			
4.57	Улица 17, протяженность 0,2 км, категория: улицы и дороги местного значения (число полос движения – 2, ширина полосы движения – 3,0 м, ширина тротуара – 1,5 м), статус объекта: планируемый к размещению	Обеспечение транспортных связей в городе Ивангород, в южной части города	Город Ивангород, южной части города Ивангород, от планируемой улицы Юрия Гагарина до улицы А.С. Пушкина	Не устанавливаются
4.58	Улица 18, протяженность 0,7 км, категория: улицы и дороги местного значения (число полос движения – 2, ширина полосы движения – 3,0 м, ширина тротуара – 1,5 м), статус объекта: планируемый к размещению	Обеспечение транспортных связей в городе Ивангород, внутри производственных территорий города	Город Ивангород, от улицы Лесная до улицы Вокзальная	Не устанавливаются
4.59	Улица 19, протяженность 0,2 км, категория: улицы и дороги местного значения (число полос движения – 2, ширина полосы движения – 3,0 м, ширина тротуара – 1,5 м), статус объекта: планируемый к размещению	Обеспечение транспортных связей в городе Ивангород	Город Ивангород, от улицы Деревенская до улицы Рыбзавод	Не устанавливаются

1	2	3	4	5
4.60	Улица 20, протяженность 0,2 км, категория: улицы и дороги местного значения (число полос движения – 2, ширина полосы движения – 3,0 м, ширина тротуара – 1,5 м), статус объекта: планируемый к размещению	Обеспечение транспортных связей в городе Ивангород, в северной части города	Город Ивангород, от улицы Гражданская в северной части города Ивангород	Не устанавливаются
4.61	Улица 21, протяженность 0,8 км, категория: улицы и дороги местного значения (число полос движения – 2, ширина полосы движения – 3,0 м, ширина тротуара – 1,5 м), статус объекта: планируемый к размещению	Обеспечение транспортных связей в городе Ивангород, в районе железнодорожного вокзала	Город Ивангород, от улицы Железнодорожная в сторону железнодорожного вокзала	Не устанавливаются
4.62	Улица 22, протяженность 0,2 км, категория: улицы и дороги местного значения (число полос движения – 2, ширина полосы движения – 3,0 м, ширина тротуара – 1,5 м), статус объекта: планируемый к размещению	Обеспечение транспортных связей в городе Ивангород	Город Ивангород, от улицы Маяковского до улицы Нагорная	Не устанавливаются
4.63	Улица 23, протяженность 0,2 км, категория: улицы и дороги местного значения (число	Обеспечение транспортных связей в городе Ивангород	Город Ивангород, от улицы Наровская до улицы Ивановская	Не устанавливаются

1	2	3	4	5
	полос движения – 2, ширина полосы движения – 3,0 м, ширина тротуара – 1,5 м), статус объекта: планируемый к размещению			
4.64	Улица 24, протяженность 0,2 км, категория: улицы и дороги местного значения (число полос движения – 2, ширина полосы движения – 3,0 м, ширина тротуара – 1,5 м), статус объекта: планируемый к размещению	Обеспечение транспортных связей в городе Ивангород, внутри жилых территорий микрорайона Парусинка	Город Ивангород, от улицы Госпитальная в сторону реки Нарва	Не устанавливаются
4.65	Улица 25, протяженность 0,2 км, категория: улицы и дороги местного значения (число полос движения – 2, ширина полосы движения – 3,0 м, ширина тротуара – 1,5 м), статус объекта: планируемый к размещению	Обеспечение транспортных связей в городе Ивангород	Город Ивангород, от улицы Кирпичная Слобода в сторону реки Нарва	Не устанавливаются
4.66	Улица 26, протяженность 0,2 км, категория: улицы и дороги местного значения (число полос движения – 2, ширина полосы движения – 3,0 м, ширина тротуара – 1,5 м), статус объекта: планируемый	Обеспечение транспортных связей в городе Ивангород	Город Ивангород, от улицы Пасторова до улицы Котовского	Не устанавливаются

1	2	3	4	5
	к размещению			
4.67	Улица 27, протяженность 0,2 км, категория: улицы и дороги местного значения (число полос движения – 2, ширина полосы движения – 3,0 м, ширина тротуара – 1,5 м), статус объекта: планируемый к размещению	Обеспечение транспортных связей в городе Ивангород, внутри жилых территорий микрорайона Парусинка	Город Ивангород, от улицы Пасторова до улицы Котовского	Не устанавливаются
4.68	Улица 28, протяженность 0,1 км, категория: улицы и дороги местного значения (число полос движения – 2, ширина полосы движения – 3,0 м, ширина тротуара – 1,5 м), статус объекта: планируемый к размещению	Обеспечение транспортных связей в городе Ивангород, внутри производственных территорий в западной части (левый берег реки Нарва)	Город Ивангород, от улицы Льнопрядильная до улицы Котовского	Не устанавливаются
4.69	Улица 29, протяженность 0,1 км, категория: улицы и дороги местного значения (число полос движения – 2, ширина полосы движения – 3,0 м, ширина тротуара – 1,5 м), статус объекта: планируемый к размещению	Обеспечение транспортных связей в городе Ивангород	Город Ивангород, от улицы Рыбзавод в северной части города Ивангород	Не устанавливаются

1	2	3	4	5
4.70	Улица 30, протяженность 0,2 км, категория: улицы и дороги местного значения (число полос движения – 2, ширина полосы движения – 3,0 м, ширина тротуара – 1,5 м), статус объекта: планируемый к размещению	Обеспечение транспортных связей в городе Ивангород	Город Ивангород, от улицы Высокая до улицы Псковская	Не устанавливаются
4.71	Улица 31, протяженность 0,3 км, категория: улицы и дороги местного значения (число полос движения – 2, ширина полосы движения – 3,0 м, ширина тротуара – 1,5 м), статус объекта: планируемый к размещению	Обеспечение транспортных связей в городе Ивангород	Город Ивангород, от улицы Полевая до улицы А.С. Пушкина	Не устанавливаются
4.72	Улица 32, протяженность 0,4 км, категория: улицы и дороги местного значения (число полос движения – 2, ширина полосы движения – 3,0 м, ширина тротуара – 1,5 м), статус объекта: планируемый к размещению	Обеспечение транспортных связей в городе Ивангород, в микрорайоне Парусинка	Город Ивангород, от улицы Котовского до планируемого продолжения улицы Береговой	Не устанавливаются
4.73	Улица Береговая, протяженность 0,4 км, категория: улицы и дороги местного значения (число	Обеспечение транспортных связей в городе Ивангород, в северной части микрорайона Парусинка	Город Ивангород, северная часть микрорайона Парусинка	Не устанавливаются

1	2	3	4	5
	полос движения – 2, ширина полосы движения – 3,0 м, ширина тротуара – 1,5 м), статус объекта: планируемый к размещению			
4.74	Улица 34, протяженность 0,2 км, категория: улицы и дороги местного значения (число полос движения – 2, ширина полосы движения – 3,0 м, ширина тротуара – 1,5 м), статус объекта: планируемый к размещению	Обеспечение транспортных связей в городе Ивангород	Город Ивангород, от улицы Максима Горького до улицы Лесная	Не устанавливаются
4.75	Улица 35, протяженность 0,4 км, категория: улицы и дороги местного значения (число полос движения – 2, ширина полосы движения – 3,0 м, ширина тротуара – 1,5 м), статус объекта: планируемый к размещению	Обеспечение транспортных связей в городе Ивангород, в северной части города	Город Ивангород, от улицы Деревенская в северной части города Ивангород	Не устанавливаются
4.76	Улица 36, протяженность 0,5 км, категория: улицы и дороги местного значения (число полос движения – 2, ширина полосы движения – 3,0 м, ширина тротуара – 1,5 м), статус объекта: планируемый	Обеспечение транспортных связей в городе Ивангород, в северной части города	Город Ивангород, от улицы Госпитальная в северной части города Ивангород	Не устанавливаются

1	2	3	4	5
	к размещению			
4.77	Улица 37, протяженность 0,2 км, категория: улицы и дороги местного значения (число полос движения – 2, ширина полосы движения – 3,0 м, ширина тротуара – 1,5 м), статус объекта: планируемый к размещению	Обеспечение транспортных связей в городе Ивангород, внутри производственных территорий в северо- западной части (левый берег реки Нарва)	Город Ивангород, от улицы Госпитальная в сторону реки Нарва в северо-западной части города Ивангород	Не устанавливаются
4.78	Улица 38, протяженность 0,5 км, категория: улицы и дороги местного значения (число полос движения – 2, ширина полосы движения – 3,0 м, ширина тротуара – 1,5 м), статус объекта: планируемый к размещению	Обеспечение транспортных связей в городе Ивангород, в северной части города	Город Ивангород, от улицы Госпитальная в северной части города Ивангород	Не устанавливаются
4.79	Улица 39, протяженность 0,2 км, категория: улицы и дороги местного значения (число полос движения – 2, ширина полосы движения – 3,0 м, ширина тротуара – 1,5 м), статус объекта: планируемый к размещению	Обеспечение транспортных связей в городе Ивангород, в северной части города	Город Ивангород, от улицы Госпитальная в сторону реки Нарва в северной части города Ивангород	Не устанавливаются

1	2	3	4	5
4.80	Улица 40, протяженность 0,4 км, категория: улицы и дороги местного значения (число полос движения – 2, ширина полосы движения – 3,0 м, ширина тротуара – 1,5 м), статус объекта: планируемый к размещению	Обеспечение транспортных связей в городе Ивангород, в северной части города	Город Ивангород, от улицы Госпитальная в северной части города Ивангород	Не устанавливаются
4.81	Улица 41, протяженность 0,4 км, категория: улицы и дороги местного значения (число полос движения – 2, ширина полосы движения – 3,0 м, ширина тротуара – 1,5 м), статус объекта: планируемый к размещению	Обеспечение транспортных связей в городе Ивангород	Город Ивангород, от планируемой набережной Юрия Гагарина в восточном направлении до планируемой улицы 4	Не устанавливаются
4.82	Улица 42, протяженность 0,2 км, категория: улицы и дороги местного значения (число полос движения – 2, ширина полосы движения – 3,0 м, ширина тротуара – 1,5 м), статус объекта: планируемый к размещению	Обеспечение транспортных связей в городе Ивангород	Город Ивангород, от улицы Полевая в южной части города Ивангород	Не устанавливаются
4.83	Улица 43, протяженность 0,8 км, категория: улицы и дороги местного значения (число	Обеспечение транспортных связей в городе Ивангород	Город Ивангород, от улицы А.С. Пушкина в южной части города Ивангород	Не устанавливаются

1	2	3	4	5
	полос движения – 2, ширина полосы движения – 3,0 м, ширина тротуара – 1,5 м), статус объекта: планируемый к размещению			
4.84	Улица 44, протяженность 0,5 км, категория: улицы и дороги местного значения (число полос движения – 2, ширина полосы движения – 3,0 м, ширина тротуара – 1,5 м), статус объекта: планируемый к размещению	Обеспечение транспортных связей в городе Ивангород, в южной части города	Город Ивангород, от улицы А.С. Пушкина в южной части города Ивангород	Не устанавливаются
4.85	Дорожка велосипедная, протяженность 10,0 км, число полос движения – 2, ширина полосы движения – 1,5 м, статус объекта: планируемый к размещению	Обеспечение мобильности населения в городе Ивангород, перераспределение транспортной нагрузки на улично-дорожную сеть города, обеспечение транспортной доступности до рекреационных и туристических объектов в городе	Город Ивангород	Не устанавливаются
4.86	Улица Деревенская, протяженность 0,4 км, категория: главная улица (число полос движения – 2, ширина полосы движения – 3,5 м, ширина тротуара – 1,5 м), статус объекта: планируемый к реконструкции	Обеспечение транспортных связей в деревне Ореховая Горка путем изменения параметров автомобильной дороги, повышение пропускной способности, доведение до нормативных показателей, в северо-восточном направлении	Деревня Ореховая Горка, центральная часть деревни, от улицы Федюнинского в городе Ивангород в северо-восточном направлении к деревне Ореховая Горка	Не устанавливаются

1	2	3	4	5
4.87	Улица 45, протяженность 0,4 км, категория: улица в жилой застройке (число полос движения – 2, ширина полосы движения – 3,0 м, ширина тротуара – 1,0 м), статус объекта: планируемый к размещению	Обеспечение транспортных связей в деревне Ореховая Горка, в западной части	Деревня Ореховая Горка, в западной части деревни	Не устанавливаются
4.88	Улица 46, протяженность 0,3 км, категория: улица в жилой застройке (число полос движения – 2, ширина полосы движения – 3,0 м, ширина тротуара – 1,0 м), статус объекта: планируемый к размещению	Обеспечение транспортных связей в деревне Ореховая Горка, в восточной части	Деревня Ореховая Горка, в восточной части деревни	Не устанавливаются
4.89	Мостовое сооружение, статус объекта: планируемый к размещению	Обеспечение транспортной связи в городе Ивангород, создание дополнительной связи западной и восточной частей города	Город Ивангород, мост автодорожный в створе планируемой улицы 3 через реку Нарва, зона улично-дорожной сети	Не устанавливаются
4.90	Стоянка (парковка) автомобилей, наземная стоянка временного хранения, вместимостью 200 машиномест, статус объекта: планируемый к размещению	Обеспечение функционирования объектов хранения автомобильного транспорта в городе Ивангород (создание парковочных мест)	Город Ивангород, район железнодорожной станции по улице Маяковского, зона транспортной инфраструктуры	Согласно СанПиН 2.2.1/2.1.1.1200-03 санитарно-защитная зона – 50 м

1	2	3	4	5
5	Вид объектов: объекты физической культуры и массового спорта			
5.1	Плоскостное спортивное сооружение (общегородской стадион), площадь 7140 м ² , без стационарных трибун, статус объекта: планируемый к размещению	Обеспечение инфраструктурой для развития физической культуры и массового спорта, проведения физкультурных мероприятий и массовых спортивных мероприятий в северо-восточной части города Ивангород	Город Ивангород, зона специализированной общественной застройки	Не устанавливаются
5.2	Плоскостное спортивное сооружение, площадь 995 м ² , статус объекта: планируемый к размещению	Обеспечение инфраструктурой для развития физической культуры и массового спорта, проведения физкультурных мероприятий и массовых спортивных мероприятий в северо-западной части города Ивангород	Город Ивангород, зона застройки индивидуальными жилыми домами	Не устанавливаются
5.3	Плоскостное спортивное сооружение, площадь 995 м ² , статус объекта: планируемый к размещению	Обеспечение инфраструктурой для развития физической культуры и массового спорта, проведения физкультурных мероприятий и массовых спортивных мероприятий в южной части города Ивангород	Город Ивангород, зона застройки среднеэтажными жилыми домами	Не устанавливаются
5.4	Плоскостное спортивное сооружение, площадь 995 м ² , статус объекта: планируемый к размещению	Обеспечение инфраструктурой для развития физической культуры и массового спорта, проведения физкультурных мероприятий и массовых спортивных мероприятий в северо-восточной части города Ивангород	Город Ивангород, зона застройки среднеэтажными жилыми домами	Не устанавливаются
5.5	Плоскостное спортивное сооружение, площадь 3000 м ² , статус объекта: планируемый	Обеспечение инфраструктурой для развития физической культуры и массового спорта, проведения	Деревня Ореховая Горка, зона застройки индивидуальными	Не устанавливаются

1	2	3	4	5
	к размещению	физкультурных мероприятий и массовых спортивных мероприятий в северной части города Ивангород и деревне Ореховая Горка	жилыми домами	
5.6	Плоскостное спортивное сооружение, площадь 995 м ² , статус объекта: планируемый к размещению	Обеспечение инфраструктурой для развития физической культуры и массового спорта, проведения физкультурных мероприятий и массовых спортивных мероприятий в северной части города Ивангород	Город Ивангород, зона застройки малоэтажными многоквартирными жилыми домами	Не устанавливаются
5.7	Плоскостное спортивное сооружение, площадь 995 м ² , статус объекта: планируемый к размещению	Обеспечение инфраструктурой для развития физической культуры и массового спорта, проведения физкультурных мероприятий и массовых спортивных мероприятий в южной части города Ивангород	Город Ивангород, зона застройки малоэтажными многоквартирными жилыми домами	Не устанавливаются
5.8	Плоскостное спортивное сооружение, площадь 995 м ² , статус объекта: планируемый к размещению	Обеспечение инфраструктурой для развития физической культуры и массового спорта, проведения физкультурных мероприятий и массовых спортивных мероприятий в южной части города Ивангород	Город Ивангород, зона застройки среднеэтажными жилыми домами	Не устанавливаются
5.9	Плоскостное спортивное сооружение, площадь 995 м ² , статус объекта: планируемый к размещению	Обеспечение инфраструктурой для развития физической культуры и массового спорта, проведения физкультурных мероприятий и массовых спортивных мероприятий в восточной части города Ивангород	Город Ивангород, зона застройки индивидуальными жилыми домами	Не устанавливаются
5.10	Плоскостное спортивное сооружение, площадь 2300 м ² , статус объекта: планируемый	Обеспечение инфраструктурой для развития физической культуры и массового спорта, проведения	Город Ивангород, зона застройки малоэтажными жилыми домами	Не устанавливаются

1	2	3	4	5
	к размещению	физкультурных мероприятий и массовых спортивных мероприятий в южной части города Ивангород		
5.11	Плоскостное спортивное сооружение, площадь 4800 м ² , статус объекта: планируемый к размещению	Обеспечение инфраструктурой для развития физической культуры и массового спорта, проведения физкультурных мероприятий и массовых спортивных мероприятий в северной части города Ивангород	Город Ивангород, зона застройки малоэтажными жилыми домами	Не устанавливаются
5.12	Физкультурно-оздоровительный комплекс, мощность: спортивный зал – 1400 м ² , бассейн – 277,5 м ² , статус объекта: планируемый к размещению	Обеспечение инфраструктурой для развития физической культуры и массового спорта, проведения физкультурных мероприятий и массовых спортивных мероприятий в северной части города Ивангород	Город Ивангород, зона специализированной общественной застройки	Не устанавливаются
5.13	Физкультурно-оздоровительный комплекс, мощность: спортивный зал – 1100 м ² , бассейн – 277,5 м ² , статус объекта: планируемый к размещению	Обеспечение инфраструктурой для развития физической культуры и массового спорта, проведения физкультурных мероприятий и массовых спортивных мероприятий в деревне Ореховая Горка и северной части города Ивангород	Деревня Ореховая Горка, многофункциональная общественно-деловая зона	Не устанавливаются
5.14	Физкультурно-оздоровительный комплекс, мощность: спортивный зал – 1100 м ² , бассейн – 212,5 м ² , статус объекта: планируемый к размещению	Обеспечение инфраструктурой для развития физической культуры и массового спорта, проведения физкультурных мероприятий и массовых спортивных мероприятий в южной части города Ивангород	Город Ивангород, многофункциональная общественно-деловая зона	Не устанавливаются
6	Вид объектов: объекты культуры			
6.1	Культурно-досуговый комплекс, емкость	Обеспечение инфраструктурой для организации досуга и обеспечения	Город Ивангород, многофункциональная	Не устанавливаются

1	2	3	4	5
	510 посадочных мест, статус объекта: планируемый к размещению	населения южной части города Ивангород услугами организаций культуры	общественно-деловая зона	
7	Вид объектов: объекты массового отдыха населения			
7.1	Парк культуры и отдыха, площадь 16,6 га, статус объекта: планируемый к размещению	Обустройство мест массового отдыха населения микрорайона Парусинка города Ивангород, организация культурно-просветительской деятельности	Город Ивангород, зона озелененных территорий общего пользования	Не устанавливаются
7.2	Парк в районе городского кладбища, площадь 11,7 га, статус объекта: планируемый к размещению	Обустройство мест массового отдыха населения восточной части города Ивангород	Город Ивангород, зона озелененных территорий общего пользования	Не устанавливаются
7.3	Сад на улице Юрия Гагарина (2 участка), площадь 3,6 га, статус объекта: планируемый к размещению	Обустройство мест массового отдыха населения восточной части города Ивангород, обеспечение доступа к реке Нарва	Город Ивангород, зона озелененных территорий общего пользования	Не устанавливаются
7.4	Сад на улице Госпитальная, площадь 5,1 га, статус объекта: планируемый к размещению	Обустройство мест массового отдыха населения северной части города Ивангород	Город Ивангород, зона озелененных территорий общего пользования	Не устанавливаются
7.5	Сквер на улице Псковская, площадь 1,5 га, статус объекта: планируемый к размещению	Обустройство мест массового отдыха населения центральной части города Ивангород	Город Ивангород, зона озелененных территорий общего пользования	Не устанавливаются

1	2	3	4	5
7.6	Сквер на улице Федюнинского, площадь 0,2 га, статус объекта: планируемый к размещению	Обустройство мест массового отдыха населения, благоустройство перекрестка улицы Деревенская и улицы Федюнинского	Город Ивангород, зона озелененных территорий общего пользования	Не устанавливаются
7.7	Сквер на улице Гражданская, площадь 1 га, статус объекта: планируемый к размещению	Обустройство мест массового отдыха населения северной части города Ивангород, развитие территории, примыкающей к объектам культуры и искусства	Город Ивангород, зона озелененных территорий общего пользования	Не устанавливаются
7.8	Сквер на улице Пасторова (2 участка), площадь 1,3 га, статус объекта: планируемый к размещению	Обустройство мест массового отдыха населения улицы Котовского	Город Ивангород, зона озелененных территорий общего пользования	Не устанавливаются
7.9	Сквер на перекрестке улицы Льнопрядильная и улицы Пасторова, площадь 0,3 га, статус объекта: планируемый к размещению	Обустройство мест массового отдыха населения, благоустройство перекрестка улицы Льнопрядильная и улицы Пасторова	Город Ивангород, зона озелененных территорий общего пользования	Не устанавливаются
7.10	Сквер на улице Пушкина (2 участка), площадь 1,1 га, статус объекта: планируемый к размещению	Обустройство мест массового отдыха населения южной части города Ивангород, развитие территории, примыкающей к объектам культуры и искусства	Город Ивангород, зона озелененных территорий общего пользования	Не устанавливаются
7.11	Сквер на перекрестке улицы Парковая и улицы Котовского, площадь 0,7 га, статус объекта: планируемый к размещению	Обустройство мест массового отдыха населения, благоустройство перекрестка	Город Ивангород, зона озелененных территорий общего пользования	Не устанавливаются

1	2	3	4	5
7.12	Сквер в северной части города Ивангород, площадь 0,9 га, статус объекта: планируемый к размещению	Обустройство мест массового отдыха населения, обеспечение связи сада в северной части города и Рыбацкой набережной	Город Ивангород, зона озелененных территорий общего пользования	Не устанавливаются
7.13	Сквер на пересечении Кингисеппского шоссе, улицы Госпитальной и улицы Юрия Гагарина (4 участка), площадь 1,1 га, статус объекта: планируемый к размещению	Обустройство мест массового отдыха населения на центральной площади города Ивангород, благоустройство территории у городского музея и автовокзала	Город Ивангород, зона озелененных территорий общего пользования	Не устанавливаются
7.14	Бульвар на набережной вдоль реки Нарва к югу от Кингисеппского шоссе, площадь 1,5 га, статус объекта: планируемый к размещению	Обустройство мест массового отдыха населения западной части города Ивангород, обеспечение доступа к реке Нарва	Город Ивангород, зона озелененных территорий общего пользования	Не устанавливаются
7.15	Бульвар на Кингисеппском шоссе (2 участка), площадь 1,5 га, статус объекта: планируемый к размещению	Обустройство мест массового отдыха населения, благоустройство шоссе Кингисеппское	Город Ивангород, зона озелененных территорий общего пользования	Не устанавливаются
7.16	Бульвар на улице Суконная и планируемой улицы 32 (2 участка), площадь 1 га, статус объекта: планируемый к размещению	Обустройство мест массового отдыха населения, благоустройство территории, примыкающей к многофункциональной общественно-деловой зоне в южной части города Ивангород	Город Ивангород, зона озелененных территорий общего пользования	Не устанавливаются
7.17	Бульвар на Рыбацкой набережной (9 участков), площадь 3,7 га, статус объекта: планируемый к размещению	Обустройство мест массового отдыха населения северной части города Ивангород, обеспечение доступа к реке Нарва	Город Ивангород, зона озелененных территорий общего пользования	Не устанавливаются
7.18	Бульвар на улице Комсомола	Обустройство мест массового отдыха	Город Ивангород, зона	Не устанавливаются

1	2	3	4	5
	(2 участка), площадь 0,6 га, статус объекта: планируемый к размещению	населения, благоустройство перекрестка улицы Наровская и улицы Комсомола	озелененных территорий общего пользования	
7.19	Бульвар на набережной реки Нарва к югу от Кингисеппского шоссе, площадь 2,6 га, статус объекта: планируемый к размещению	Обустройство мест массового отдыха населения южной части города Ивангород, обеспечение доступа к реке Нарва, обеспечение связи улицы Котовского и набережной	Город Ивангород, зона озелененных территорий общего пользования	Не устанавливаются
7.20	Сквер на улице Деревенская, площадь 0,5 га, статус объекта: планируемый к размещению	Обустройство мест массового отдыха населения деревни Ореховая Горка	Деревня Ореховая Горка, зона озелененных территорий общего пользования	Не устанавливаются
8	Вид объектов: объекты защиты от чрезвычайных ситуаций природного и техногенного характера			
8.1	Пожарный подъезд к реке Нарва с твердым покрытием и площадкой размерами 12 на 12 м	Обеспечение защиты населения и территории поселения от чрезвычайных ситуаций природного и техногенного характера в северной части города Ивангород и хуторе Поповка	Город Ивангород, улица Кирпичная Слобода, зона улично-дорожной сети	Не устанавливаются

Примечания:

1. Характеристики и местоположение планируемых для размещения объектов уточняются при подготовке документации по планировке территории и проектной документации.
2. Режим использования территорий в границах зон санитарной охраны объектов водоснабжения согласно СанПиН 2.1.4.1110-02 "Зоны санитарной охраны источников водоснабжения и водопроводов питьевого назначения".
3. Режим использования территорий в границах санитарно-защитных зон согласно СанПиН 2.2.1/2.1.1.1200-03 "Санитарно-защитные зоны и санитарная классификация предприятий, сооружений и иных объектов" (с изменениями).
4. Режим использования территорий в границах охранных зон от объектов теплоснабжения согласно Типовым правилам охраны коммунальных тепловых сетей, утвержденным приказом Министерства строительства и жилищно-коммунального хозяйства Российской Федерации от 17 августа 1992 года № 197.
5. Планируемые объекты инженерной инфраструктуры размещаются вне полос отвода автомобильных дорог общего пользования регионального значения.

2. Параметры функциональных зон, сведения о планируемых для размещения в них объектах федерального значения, объектах регионального значения, объектах местного значения

Наименование функциональной зоны	Параметры функциональных зон	Сведения о планируемых для размещения объектах федерального, регионального и местного значения
1	2	3
Жилые зоны		
Зона застройки индивидуальными жилыми домами	Площадь 113,3 га; предельное количество этажей – 3; плотность застройки – 1000 м ² /га	Объекты регионального значения: туристско-рекреационная зона Ивангородская. Объекты местного значения поселения: плоскостное спортивное сооружение, город Ивангород; плоскостное спортивное сооружение, город Ивангород; плоскостное спортивное сооружение, деревня Ореховая Горка; Объекты местного значения поселения: канализационная насосная станция, деревня Ореховая Горка; насосная станция дождевой канализации, деревня Ореховая Горка
Зона застройки малоэтажными многоквартирными жилыми домами	Площадь 44,9 га; предельное количество этажей – 4; плотность застройки – 4500 м ² /га	Объекты регионального значения: туристско-рекреационная зона Ивангородская. Объекты местного значения поселения: плоскостное спортивное сооружение, город Ивангород; плоскостное спортивное сооружение, город Ивангород; плоскостное спортивное сооружение, город Ивангород; плоскостное спортивное сооружение, город Ивангород; канализационная насосная станция, город Ивангород; насосная станция дождевой канализации, город Ивангород
Зона застройки среднеэтажными жилыми домами	Площадь 60,0 га; предельное количество этажей – 8; плотность застройки – 6000 м ² /га	Объекты регионального значения: туристско-рекреационная зона Ивангородская. Объекты местного значения муниципального района: дошкольная образовательная организация, город Ивангород. Объекты местного значения поселения: плоскостное спортивное сооружение, город Ивангород;

1	2	3
		плоскостное спортивное сооружение, город Ивангород; плоскостное спортивное сооружение, город Ивангород
Зона застройки многоэтажными жилыми домами	Площадь 2,4 га; предельное количество этажей – 12; плотность застройки – 6000 м ² /га	Объекты регионального значения: туристско-рекреационная зона Ивангородская.
Общественно-деловые зоны		
Многофункциональная общественно-деловая зона	Площадь 24,0 га; предельное количество этажей – 5	Объекты регионального значения: физкультурно-оздоровительный комплекс, город Ивангород; туристско-рекреационная зона Ивангородская; Государственное бюджетное учреждение Ленинградской области "Станция по борьбе с болезнями животных Кингисеппского и Сланцевского районов", город Ивангород, улица Наровская, дом 6. Объекты местного значения муниципального района: организация дополнительного образования, город Ивангород. Объекты местного значения поселения: культурно-досуговый комплекс, город Ивангород; физкультурно-оздоровительный комплекс, город Ивангород; физкультурно-оздоровительный комплекс, деревня Ореховая Горка; сквер на улице Федюнинского, площадью 1,7 га
Зона специализированной общественной застройки	Площадь 22,3 га; предельное количество этажей – 5	Объекты регионального значения: пищеблок для стационара Ивангородской городской больницы Государственного бюджетного учреждения здравоохранения Ленинградской области "Кингисеппская МБ", город Ивангород; туристско-рекреационная зона Ивангородская. Объекты местного значения муниципального района: МБОУ "Ивангородская общеобразовательная школа № 2" (реконструкция), город Ивангород, улица Пасторова, дом 10; плоскостное спортивное сооружение при муниципальном бюджетном образовательном учреждении "Ивангородская общеобразовательная школа

1	2	3
		№ 2", город Ивангород, улица Пасторова, дом 10. Объекты местного значения поселения: плоскостное спортивное сооружение (общегородской стадион), город Ивангород; физкультурно-оздоровительный комплекс, город Ивангород.
Зоны исторической застройки		
Зона исторической застройки	Площадь 7,9 га	Объекты регионального значения: здание для экспозиционных площадей Историко-архитектурного и художественного музея "Ивангородская крепость" и здание фондохранилища, город Ивангород; туристско-рекреационная зона Ивангородская
Производственные зоны, зоны инженерной и транспортной инфраструктур		
Производственная зона	Площадь 84,1 га	Объекты регионального значения: туристско-рекреационная зона Ивангородская. Объекты местного значения поселения: источник тепловой энергии, город Ивангород
Коммунально-складская зона	Площадь 16,5 га	Объекты регионального значения: туристско-рекреационная зона Ивангородская. Объекты местного значения поселения: источник тепловой энергии, город Ивангород; канализационные насосная станция "Береговая", реконструкция, город Ивангород; очистные сооружения дождевой канализации производительностью 64 л/с, город Ивангород; очистные сооружения дождевой канализации производительностью 92 л/с, город Ивангород
Зона инженерной инфраструктуры	Площадь 27,8 га	Объекты регионального значения: туристско-рекреационная зона Ивангородская. Объекты местного значения поселения: артезианская скважина № 8, реконструкция, Ивангородское городское поселение;

1	2	3
		<p>артезианская скважина № 56, Ивангородское городское поселение; водопроводная насосная станция, реконструкция, город Ивангород; очистные сооружения хозяйственно-бытовой канализации, реконструкция, город Ивангород; канализационная насосная станция "Псковская", реконструкция, город Ивангород; канализационная насосная станция "Байковская", реконструкция, город Ивангород; насосная станция дождевой канализации, город Ивангород</p>
Зона транспортной инфраструктуры	Площадь 93,1 га	<p>Объекты регионального значения: туристско-рекреационная зона Ивангородская. Объекты местного значения муниципального района: транспортно-пересадочный узел, город Ивангород. Объекты местного значения поселения: стоянка (парковка) автомобилей, город Ивангород</p>
Зона улично-дорожной сети	Площадь 104,8 га	<p>Объекты регионального значения: туристско-рекреационная зона Ивангородская. Объекты местного значения поселения: мостовое сооружение, город Ивангород; пожарный подъезд к реке Нарва, город Ивангород</p>
Зоны рекреационного назначения		
Зона озелененных территорий общего пользования	Площадь 67,5 га; предельное количество этажей – 1	<p>Объекты регионального значения: туристско-рекреационная зона Ивангородская. Объекты местного значения поселения: парк культуры и отдыха, город Ивангород; парк в районе городского кладбища, город Ивангород; сад на улице Юрия Гагарина (2 участка), город Ивангород; сад на улице Госпитальная, город Ивангород; сквер на улице Псковская, город Ивангород; сквер на улице Федюнинского, город Ивангород; сквер на улице Гражданская, город Ивангород;</p>

1	2	3
		<p>сквер на улице Пасторова (2 участка), город Ивангород; сквер на перекрестке улицы Льнопрядильная и улицы Пасторова, город Ивангород; сквер на улице Пушкина (2 участка), город Ивангород; сквер на перекрестке улицы Парковая и улицы Котовского, город Ивангород; сквер в северной части города Ивангород, город Ивангород; сквер на пересечении Кингисеппского шоссе, улицы Госпитальной и улицы Юрия Гагарина (4 участка), город Ивангород; бульвар на набережной вдоль реки Нарва к югу от Кингисеппского шоссе, город Ивангород; бульвар на Кингисеппском шоссе (2 участка), город Ивангород; бульвар на улице Суконная и улице 32 (2 участка), город Ивангород; бульвар на Рыбацкой набережной (9 участков), город Ивангород; бульвар на улице Комсомола (2 участка), город Ивангород; бульвар на набережной реки Нарва к югу от Кингисеппского шоссе, город Ивангород; сквер на улице Деревенская, деревня Ореховая Горка</p>
Зона отдыха	Площадь 9,1 га; предельное количество этажей – 3	Объекты регионального значения: туристско-рекреационная зона Ивангородская
Зона природных ландшафтов	Площадь 11,6 га	
Зоны сельскохозяйственного использования		
Зона сельскохозяйственного использования	Площадь 132,9 га	
Зона садоводческих или огороднических некоммерческих товариществ	Площадь 311,6 га; предельное количество этажей – 3	

1	2	3
Зоны специального назначения		
Зона кладбищ	Площадь 6,4 га	
Зона озелененных территорий специального назначения	Площадь 66,3 га	Объекты регионального значения: туристско-рекреационная зона Ивангородская
Зона режимных территорий	Площадь 7,6 га	
Зона лесов	Площадь 4160,9 га	
Зона акваторий	Площадь 1509,9 га	

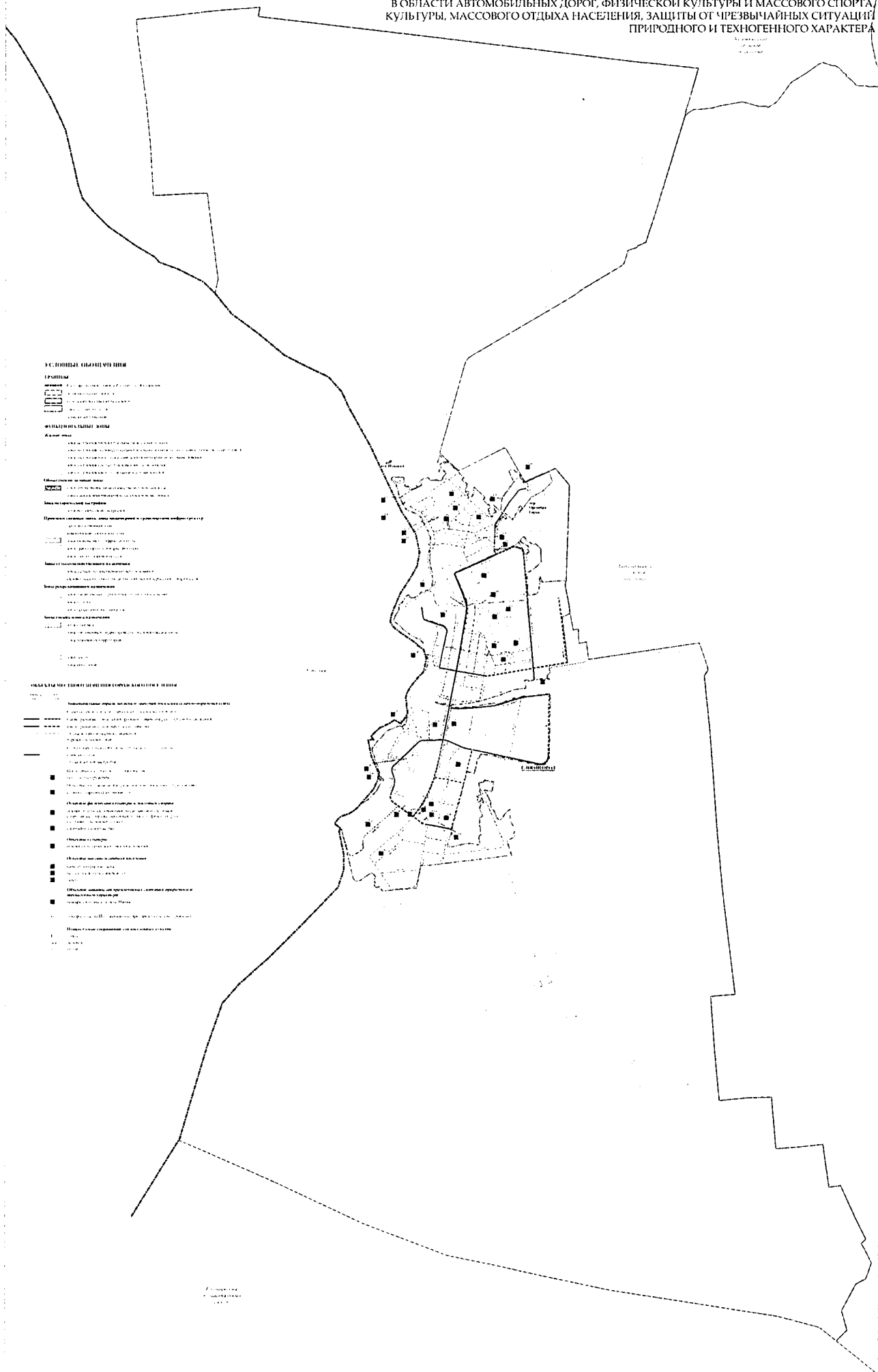
Примечания:

1. Площадь зоны застройки малоэтажными многоквартирными жилыми домами определена с учетом возможности размещения объекта местного значения муниципального района – дошкольной образовательной организации в городе Ивангород.
2. Площадь зоны специализированной общественной застройки определена с учетом возможности реконструкции объекта местного значения муниципального района – МБОУ "Ивангородская образовательная школа № 1 им. Н.П. Наумова".

КАРТЫ

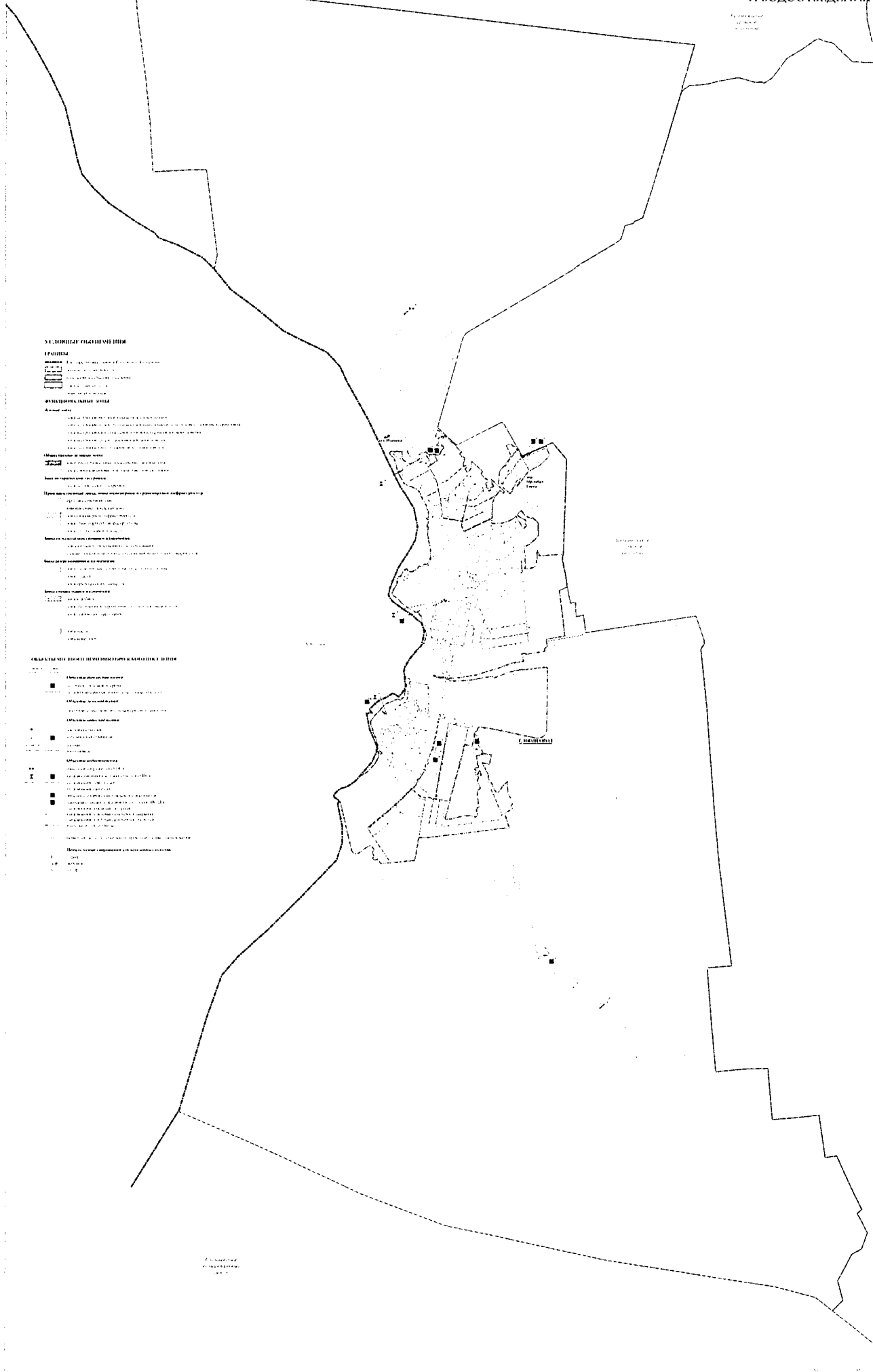
**ГЕНЕРАЛЬНЫЙ ПЛАН МУНИЦИПАЛЬНОГО ОБРАЗОВАНИЯ
ИВАНГОРОДСКОЕ ГОРОДСКОЕ ПОСЕЛЕНИЕ КИНГИСЕППСКОГО МУНИЦИПАЛЬНОГО РАЙОНА ЛЕНИНГРАДСКОЙ ОБЛАСТИ
(новая редакция)**

**КАРТА ПЛАНИРУЕМОГО РАЗМЕЩЕНИЯ ОБЪЕКТОВ МЕСТНОГО ЗНАЧЕНИЯ ПОСЕЛЕНИЯ
В ОБЛАСТИ АВТОМОБИЛЬНЫХ ДОРОГ, ФИЗИЧЕСКОЙ КУЛЬТУРЫ И МАССОВОГО СПОРТА,
КУЛЬТУРЫ, МАССОВОГО ОТДЫХА НАСЕЛЕНИЯ, ЗАЩИТЫ ОТ ЧРЕЗВЫЧАЙНЫХ СИТУАЦИЙ
ПРИРОДНОГО И ТЕХНОГЕННОГО ХАРАКТЕРА**



ГЕНЕРАЛЬНЫЙ ПЛАН МУНИЦИПАЛЬНОГО ОБРАЗОВАНИЯ
ИВАНГОРОДСКОЕ ГОРОДСКОЕ ПОСЕЛЕНИЕ КИНГИСЕППСКОГО МУНИЦИПАЛЬНОГО РАЙОНА ЛЕНИНГРАДСКОЙ ОБЛАСТИ
(новая редакция)

КАРТА ПЛАНИРУЕМОГО РАЗМЕЩЕНИЯ ОБЪЕКТОВ МЕСТНОГО ЗНАЧЕНИЯ ПОСЕЛЕНИЯ
В ОБЛАСТИ ТЕПЛОСНАБЖЕНИЯ, ГАЗОСНАБЖЕНИЯ, ВОДОСНАБЖЕНИЯ НАСЕЛЕНИЯ
И ВОДООТВЕДЕНИЯ



Приложение
к генеральному плану
муниципального образования
Ивангородское городское поселение
Кингисеппского муниципального района
Ленинградской области
(новая редакция)

Сведения о границах населенных пунктов, входящих в состав
муниципального образования Ивангородское городское поселение
Кингисеппского муниципального района Ленинградской области

Содержание

1. Описание местоположения границ населенного пункта - город Ивангород муниципального образования Ивангородское городское поселение Кингисеппского муниципального района Ленинградской области 3
2. Описание местоположения границ населенного пункта - деревня Ореховая Горка муниципального образования Ивангородское городское поселение Кингисеппского муниципального района Ленинградской области 39
3. Описание местоположения границ населенного пункта - хутор Поповка муниципального образования Ивангородское городское поселение Кингисеппского муниципального района Ленинградской области 43

ГРАФИЧЕСКОЕ ОПИСАНИЕ
местоположения границ населенных пунктов, территориальных зон, особо охраняемых
природных территорий, зон с особыми условиями использования территории
город Ивангород муниципального образования Ивангородское городское поселение
Кингисеппского муниципального района Ленинградской области
(наименование объекта, местоположение границ которого описано (далее - объект)

Раздел 1

Сведения об объекте		
N п/п	Характеристики объекта	Описание характеристик
1	2	3
1	Местоположение объекта	Ленинградская область, Кингисеппский муниципальный район, Ивангородское городское поселение, город Ивангород
2	Площадь объекта ± величина погрешности определения площади (P ± ΔP), м ²	7158259 ± 22474
3	Иные характеристики объекта	-

Раздел 2

Сведения о местоположении границ объекта					
1. Система координат МСК 47 зона 1					
2. Сведения о характерных точках границ объекта					
Обозначение характерных точек границ	Координаты, м		Метод определения координат характерной точки	Средняя квадратическая погрешность положения характерной точки (M), м	Описание обозначения точки на местности (при наличии)
	X	Y			
1	2	3	4	5	6
1	375525,31	1265105,62	Картометрический метод	2,4	Закрепление отсутствует
2	375337,10	1265320,58	Картометрический метод	2,4	Закрепление отсутствует
3	375330,95	1265331,82	Картометрический метод	2,4	Закрепление отсутствует
4	375326,92	1265336,11	Картометрический метод	2,4	Закрепление отсутствует
5	375306,01	1265345,02	Картометрический метод	2,4	Закрепление отсутствует
6	375250,03	1265405,49	Картометрический метод	2,4	Закрепление отсутствует
7	375248,54	1265403,17	Картометрический метод	2,4	Закрепление отсутствует
8	375247,83	1265401,06	Картометрический метод	2,4	Закрепление отсутствует
9	375247,75	1265393,69	Картометрический метод	2,4	Закрепление отсутствует
10	375247,47	1265391,55	Картометрический метод	2,4	Закрепление отсутствует
11	375246,74	1265389,89	Картометрический метод	2,4	Закрепление отсутствует
12	375245,40	1265388,15	Картометрический метод	2,4	Закрепление отсутствует
13	375241,72	1265385,24	Картометрический метод	2,4	Закрепление отсутствует
14	375236,60	1265382,74	Картометрический метод	2,4	Закрепление отсутствует
15	375230,89	1265381,02	Картометрический метод	2,4	Закрепление отсутствует
16	375227,16	1265381,09	Картометрический метод	2,4	Закрепление отсутствует
17	375218,54	1265384,24	Картометрический метод	2,4	Закрепление отсутствует
18	375211,34	1265388,50	Картометрический метод	2,4	Закрепление отсутствует
19	375204,11	1265394,54	Картометрический метод	2,4	Закрепление отсутствует
20	375195,38	1265403,77	Картометрический метод	2,4	Закрепление отсутствует
21	375192,99	1265407,22	Картометрический метод	2,4	Закрепление отсутствует
22	375191,69	1265410,45	Картометрический метод	2,4	Закрепление отсутствует
23	375191,27	1265419,53	Картометрический метод	2,4	Закрепление отсутствует
24	375190,29	1265425,97	Картометрический метод	2,4	Закрепление отсутствует
25	375189,11	1265429,89	Картометрический метод	2,4	Закрепление отсутствует
26	375187,55	1265432,65	Картометрический метод	2,4	Закрепление отсутствует
27	375185,41	1265435,23	Картометрический метод	2,4	Закрепление отсутствует
28	375183,46	1265436,70	Картометрический метод	2,4	Закрепление отсутствует
29	375180,86	1265437,85	Картометрический метод	2,4	Закрепление отсутствует
30	375178,29	1265438,55	Картометрический метод	2,4	Закрепление отсутствует
31	375175,62	1265438,84	Картометрический метод	2,4	Закрепление отсутствует
32	375172,94	1265438,74	Картометрический метод	2,4	Закрепление отсутствует
33	375170,51	1265438,24	Картометрический метод	2,4	Закрепление отсутствует
34	375168,49	1265437,03	Картометрический метод	2,4	Закрепление отсутствует
35	375164,14	1265432,69	Картометрический метод	2,4	Закрепление отсутствует
36	375162,89	1265432,04	Картометрический метод	2,4	Закрепление отсутствует
37	375161,62	1265431,87	Картометрический метод	2,4	Закрепление отсутствует
38	375159,15	1265432,29	Картометрический метод	2,4	Закрепление отсутствует
39	375156,46	1265433,33	Картометрический метод	2,4	Закрепление отсутствует
40	375151,86	1265437,59	Картометрический метод	2,4	Закрепление отсутствует

Сведения о местоположении границ объекта					
1. Система координат МСК 47 зона 1					
2. Сведения о характерных точках границ объекта					
Обозначение характерных точек границ	Координаты, м		Метод определения координат характерной точки	Средняя квадратическая погрешность положения характерной точки (М), м	Описание обозначения точки на местности (при наличии)
	Х	У			
41	375150,21	1265438,65	Картометрический метод	2,4	Закрепление отсутствует
42	375147,72	1265439,08	Картометрический метод	2,4	Закрепление отсутствует
43	375144,51	1265438,79	Картометрический метод	2,4	Закрепление отсутствует
44	375139,57	1265437,49	Картометрический метод	2,4	Закрепление отсутствует
45	375136,76	1265435,73	Картометрический метод	2,4	Закрепление отсутствует
46	375133,97	1265432,63	Картометрический метод	2,4	Закрепление отсутствует
47	375127,32	1265423,14	Картометрический метод	2,4	Закрепление отсутствует
48	375125,06	1265421,06	Картометрический метод	2,4	Закрепление отсутствует
49	375122,76	1265419,90	Картометрический метод	2,4	Закрепление отсутствует
50	375118,49	1265419,52	Картометрический метод	2,4	Закрепление отсутствует
51	375112,91	1265420,24	Картометрический метод	2,4	Закрепление отсутствует
52	375110,79	1265421,09	Картометрический метод	2,4	Закрепление отсутствует
53	375105,92	1265423,96	Картометрический метод	2,4	Закрепление отсутствует
54	375103,53	1265424,57	Картометрический метод	2,4	Закрепление отсутствует
55	375102,22	1265424,33	Картометрический метод	2,4	Закрепление отсутствует
56	375099,72	1265422,87	Картометрический метод	2,4	Закрепление отсутствует
57	375087,56	1265420,27	Картометрический метод	2,4	Закрепление отсутствует
58	375083,23	1265420,02	Картометрический метод	2,4	Закрепление отсутствует
59	375080,38	1265420,92	Картометрический метод	2,4	Закрепление отсутствует
60	375077,55	1265423,38	Картометрический метод	2,4	Закрепление отсутствует
61	375076,46	1265425,67	Картометрический метод	2,4	Закрепление отсутствует
62	375076,22	1265428,76	Картометрический метод	2,4	Закрепление отсутствует
63	375076,65	1265431,88	Картометрический метод	2,4	Закрепление отсутствует
64	375077,67	1265435,82	Картометрический метод	2,4	Закрепление отсутствует
65	375078,89	1265439,49	Картометрический метод	2,4	Закрепление отсутствует
66	375080,34	1265442,60	Картометрический метод	2,4	Закрепление отсутствует
67	375082,99	1265446,36	Картометрический метод	2,4	Закрепление отсутствует
68	375087,13	1265449,11	Картометрический метод	2,4	Закрепление отсутствует
69	375088,22	1265450,59	Картометрический метод	2,4	Закрепление отсутствует
70	375088,47	1265452,82	Картометрический метод	2,4	Закрепление отсутствует
71	375088,07	1265455,01	Картометрический метод	2,4	Закрепление отсутствует
72	375087,07	1265456,33	Картометрический метод	2,4	Закрепление отсутствует
73	375085,27	1265457,48	Картометрический метод	2,4	Закрепление отсутствует
74	375076,99	1265460,44	Картометрический метод	2,4	Закрепление отсутствует
75	375072,01	1265461,65	Картометрический метод	2,4	Закрепление отсутствует
76	375067,20	1265461,93	Картометрический метод	2,4	Закрепление отсутствует
77	375063,17	1265461,09	Картометрический метод	2,4	Закрепление отсутствует
78	375059,84	1265459,39	Картометрический метод	2,4	Закрепление отсутствует
79	375057,93	1265457,63	Картометрический метод	2,4	Закрепление отсутствует
80	375056,38	1265455,26	Картометрический метод	2,4	Закрепление отсутствует
81	375053,33	1265449,17	Картометрический метод	2,4	Закрепление отсутствует
82	375051,49	1265446,70	Картометрический метод	2,4	Закрепление отсутствует
83	375046,77	1265442,57	Картометрический метод	2,4	Закрепление отсутствует
84	375045,21	1265441,73	Картометрический метод	2,4	Закрепление отсутствует
85	375043,79	1265441,43	Картометрический метод	2,4	Закрепление отсутствует
86	375041,20	1265442,09	Картометрический метод	2,4	Закрепление отсутствует
87	375037,91	1265444,01	Картометрический метод	2,4	Закрепление отсутствует
88	375036,14	1265446,03	Картометрический метод	2,4	Закрепление отсутствует
89	375032,28	1265451,88	Картометрический метод	2,4	Закрепление отсутствует
90	375030,99	1265453,16	Картометрический метод	2,4	Закрепление отсутствует
91	375029,64	1265453,97	Картометрический метод	2,4	Закрепление отсутствует
92	375027,84	1265454,42	Картометрический метод	2,4	Закрепление отсутствует
93	375025,61	1265454,44	Картометрический метод	2,4	Закрепление отсутствует
94	375016,78	1265452,83	Картометрический метод	2,4	Закрепление отсутствует
95	375013,49	1265452,69	Картометрический метод	2,4	Закрепление отсутствует
96	375010,78	1265453,59	Картометрический метод	2,4	Закрепление отсутствует
97	375008,48	1265456,08	Картометрический метод	2,4	Закрепление отсутствует
98	375007,25	1265458,31	Картометрический метод	2,4	Закрепление отсутствует
99	375006,83	1265460,64	Картометрический метод	2,4	Закрепление отсутствует
100	375007,42	1265467,53	Картометрический метод	2,4	Закрепление отсутствует

Сведения о местоположении границ объекта					
1. Система координат МСК 47 зона 1					
2. Сведения о характерных точках границ объекта					
Обозначение характерных точек границ	Координаты, м		Метод определения координат характерной точки	Средняя квадратическая погрешность положения характерной точки (М), м	Описание обозначения точки на местности (при наличии)
	X	Y			
101	375007,63	1265476,30	Картометрический метод	2,4	Закрепление отсутствует
102	375008,48	1265481,57	Картометрический метод	2,4	Закрепление отсутствует
103	375010,38	1265485,44	Картометрический метод	2,4	Закрепление отсутствует
104	375013,87	1265489,34	Картометрический метод	2,4	Закрепление отсутствует
105	375017,18	1265491,94	Картометрический метод	2,4	Закрепление отсутствует
106	375020,94	1265494,10	Картометрический метод	2,4	Закрепление отсутствует
107	375030,04	1265498,51	Картометрический метод	2,4	Закрепление отсутствует
108	375033,98	1265500,95	Картометрический метод	2,4	Закрепление отсутствует
109	375037,33	1265503,70	Картометрический метод	2,4	Закрепление отсутствует
110	375045,97	1265511,76	Картометрический метод	2,4	Закрепление отсутствует
111	375051,87	1265515,67	Картометрический метод	2,4	Закрепление отсутствует
112	375057,55	1265518,41	Картометрический метод	2,4	Закрепление отсутствует
113	375063,99	1265520,87	Картометрический метод	2,4	Закрепление отсутствует
114	375068,30	1265521,95	Картометрический метод	2,4	Закрепление отсутствует
115	375073,01	1265522,50	Картометрический метод	2,4	Закрепление отсутствует
116	375082,86	1265522,24	Картометрический метод	2,4	Закрепление отсутствует
117	375105,95	1265519,37	Картометрический метод	2,4	Закрепление отсутствует
118	375111,50	1265519,22	Картометрический метод	2,4	Закрепление отсутствует
119	375116,45	1265519,56	Картометрический метод	2,4	Закрепление отсутствует
120	375124,47	1265521,10	Картометрический метод	2,4	Закрепление отсутствует
121	375129,32	1265522,37	Картометрический метод	2,4	Закрепление отсутствует
122	375133,79	1265524,19	Картометрический метод	2,4	Закрепление отсутствует
123	375138,00	1265526,54	Картометрический метод	2,4	Закрепление отсутствует
124	375132,25	1265532,75	Картометрический метод	2,4	Закрепление отсутствует
125	375120,84	1265545,08	Картометрический метод	2,4	Закрепление отсутствует
126	375016,61	1265657,68	Картометрический метод	2,4	Закрепление отсутствует
127	375002,45	1265647,04	Картометрический метод	2,4	Закрепление отсутствует
128	374998,66	1265644,64	Картометрический метод	2,4	Закрепление отсутствует
129	374995,17	1265642,90	Картометрический метод	2,4	Закрепление отсутствует
130	374991,69	1265641,69	Картометрический метод	2,4	Закрепление отсутствует
131	374988,30	1265641,09	Картометрический метод	2,4	Закрепление отсутствует
132	374982,13	1265640,76	Картометрический метод	2,4	Закрепление отсутствует
133	374978,32	1265641,36	Картометрический метод	2,4	Закрепление отсутствует
134	374972,62	1265644,04	Картометрический метод	2,4	Закрепление отсутствует
135	374969,02	1265646,75	Картометрический метод	2,4	Закрепление отсутствует
136	374966,13	1265650,26	Картометрический метод	2,4	Закрепление отсутствует
137	374959,92	1265659,72	Картометрический метод	2,4	Закрепление отсутствует
138	374956,05	1265663,64	Картометрический метод	2,4	Закрепление отсутствует
139	374951,57	1265665,94	Картометрический метод	2,4	Закрепление отсутствует
140	374939,84	1265669,67	Картометрический метод	2,4	Закрепление отсутствует
141	374937,26	1265671,05	Картометрический метод	2,4	Закрепление отсутствует
142	374935,31	1265672,70	Картометрический метод	2,4	Закрепление отсутствует
143	374932,80	1265676,51	Картометрический метод	2,4	Закрепление отсутствует
144	374930,25	1265682,54	Картометрический метод	2,4	Закрепление отсутствует
145	374928,99	1265690,16	Картометрический метод	2,4	Закрепление отсутствует
146	374928,33	1265695,86	Картометрический метод	2,4	Закрепление отсутствует
147	374927,54	1265698,46	Картометрический метод	2,4	Закрепление отсутствует
148	374926,18	1265701,05	Картометрический метод	2,4	Закрепление отсутствует
149	374923,08	1265705,31	Картометрический метод	2,4	Закрепление отсутствует
150	374919,09	1265709,30	Картометрический метод	2,4	Закрепление отсутствует
151	374914,47	1265712,76	Картометрический метод	2,4	Закрепление отсутствует
152	374909,58	1265715,43	Картометрический метод	2,4	Закрепление отсутствует
153	374902,91	1265717,70	Картометрический метод	2,4	Закрепление отсутствует
154	374895,60	1265718,70	Картометрический метод	2,4	Закрепление отсутствует
155	374888,44	1265718,35	Картометрический метод	2,4	Закрепление отсутствует
156	374885,28	1265717,68	Картометрический метод	2,4	Закрепление отсутствует
157	374882,55	1265716,68	Картометрический метод	2,4	Закрепление отсутствует
158	374880,32	1265715,10	Картометрический метод	2,4	Закрепление отсутствует
159	374878,36	1265712,42	Картометрический метод	2,4	Закрепление отсутствует
160	374873,13	1265699,74	Картометрический метод	2,4	Закрепление отсутствует

Сведения о местоположении границ объекта					
1. Система координат МСК 47 зона 1					
2. Сведения о характерных точках границ объекта					
Обозначение характерных точек границ	Координаты, м		Метод определения координат характерной точки	Средняя квадратическая погрешность положения характерной точки (Мп), м	Описание обозначения точки на местности (при наличии)
	Х	У			
161	374870,54	1265695,59	Картометрический метод	2,4	Закрепление отсутствует
162	374868,94	1265694,23	Картометрический метод	2,4	Закрепление отсутствует
163	374867,15	1265693,47	Картометрический метод	2,4	Закрепление отсутствует
164	374864,37	1265693,16	Картометрический метод	2,4	Закрепление отсутствует
165	374861,25	1265693,30	Картометрический метод	2,4	Закрепление отсутствует
166	374858,91	1265693,90	Картометрический метод	2,4	Закрепление отсутствует
167	374856,59	1265695,30	Картометрический метод	2,4	Закрепление отсутствует
168	374849,99	1265701,87	Картометрический метод	2,4	Закрепление отсутствует
169	374847,71	1265703,74	Картометрический метод	2,4	Закрепление отсутствует
170	374845,68	1265704,78	Картометрический метод	2,4	Закрепление отсутствует
171	374843,04	1265705,42	Картометрический метод	2,4	Закрепление отсутствует
172	374837,92	1265705,87	Картометрический метод	2,4	Закрепление отсутствует
173	374833,24	1265705,39	Картометрический метод	2,4	Закрепление отсутствует
174	374830,42	1265704,36	Картометрический метод	2,4	Закрепление отсутствует
175	374824,67	1265700,26	Картометрический метод	2,4	Закрепление отсутствует
176	374823,07	1265700,02	Картометрический метод	2,4	Закрепление отсутствует
177	374821,14	1265700,56	Картометрический метод	2,4	Закрепление отсутствует
178	374817,47	1265703,15	Картометрический метод	2,4	Закрепление отсутствует
179	374813,86	1265707,30	Картометрический метод	2,4	Закрепление отсутствует
180	374812,82	1265709,90	Картометрический метод	2,4	Закрепление отсутствует
181	374811,37	1265716,60	Картометрический метод	2,4	Закрепление отсутствует
182	374809,99	1265719,32	Картометрический метод	2,4	Закрепление отсутствует
183	374807,37	1265722,12	Картометрический метод	2,4	Закрепление отсутствует
184	374800,17	1265728,41	Картометрический метод	2,4	Закрепление отсутствует
185	374797,55	1265729,96	Картометрический метод	2,4	Закрепление отсутствует
186	374795,49	1265730,49	Картометрический метод	2,4	Закрепление отсутствует
187	374792,31	1265730,45	Картометрический метод	2,4	Закрепление отсутствует
188	374783,06	1265729,18	Картометрический метод	2,4	Закрепление отсутствует
189	374780,83	1265729,57	Картометрический метод	2,4	Закрепление отсутствует
190	374779,44	1265730,72	Картометрический метод	2,4	Закрепление отсутствует
191	374777,95	1265734,27	Картометрический метод	2,4	Закрепление отсутствует
192	374777,58	1265737,93	Картометрический метод	2,4	Закрепление отсутствует
193	374778,45	1265740,63	Картометрический метод	2,4	Закрепление отсутствует
194	374780,61	1265743,51	Картометрический метод	2,4	Закрепление отсутствует
195	374783,41	1265745,30	Картометрический метод	2,4	Закрепление отсутствует
196	374791,14	1265748,28	Картометрический метод	2,4	Закрепление отсутствует
197	374795,72	1265749,36	Картометрический метод	2,4	Закрепление отсутствует
198	374809,50	1265751,52	Картометрический метод	2,4	Закрепление отсутствует
199	374813,42	1265752,84	Картометрический метод	2,4	Закрепление отсутствует
200	374816,52	1265754,67	Картометрический метод	2,4	Закрепление отсутствует
201	374818,55	1265756,56	Картометрический метод	2,4	Закрепление отсутствует
202	374820,78	1265759,25	Картометрический метод	2,4	Закрепление отсутствует
203	374823,62	1265763,38	Картометрический метод	2,4	Закрепление отсутствует
204	374824,77	1265765,69	Картометрический метод	2,4	Закрепление отсутствует
205	374826,22	1265771,02	Картометрический метод	2,4	Закрепление отсутствует
206	374828,25	1265784,27	Картометрический метод	2,4	Закрепление отсутствует
207	374829,11	1265787,10	Картометрический метод	2,4	Закрепление отсутствует
208	374830,20	1265789,16	Картометрический метод	2,4	Закрепление отсутствует
209	374831,92	1265790,77	Картометрический метод	2,4	Закрепление отсутствует
210	374834,19	1265791,46	Картометрический метод	2,4	Закрепление отсутствует
211	374838,46	1265791,59	Картометрический метод	2,4	Закрепление отсутствует
212	374842,42	1265790,90	Картометрический метод	2,4	Закрепление отсутствует
213	374844,50	1265790,01	Картометрический метод	2,4	Закрепление отсутствует
214	374845,89	1265788,84	Картометрический метод	2,4	Закрепление отсутствует
215	374849,53	1265781,99	Картометрический метод	2,4	Закрепление отсутствует
216	374853,02	1265778,33	Картометрический метод	2,4	Закрепление отсутствует
217	374858,40	1265774,54	Картометрический метод	2,4	Закрепление отсутствует
218	374864,47	1265771,81	Картометрический метод	2,4	Закрепление отсутствует
219	374868,59	1265770,93	Картометрический метод	2,4	Закрепление отсутствует
220	374876,72	1265771,08	Картометрический метод	2,4	Закрепление отсутствует

Сведения о местоположении границ объекта					
1. Система координат МСК 47 зона 1					
2. Сведения о характерных точках границ объекта					
Обозначение характерных точек границ	Координаты, м		Метод определения координат характерной точки	Средняя квадратическая погрешность положения характерной точки (М), м	Описание обозначения точки на местности (при наличии)
	Х	У			
221	374879,96	1265770,75	Картометрический метод	2,4	Закрепление отсутствует
222	374882,71	1265769,84	Картометрический метод	2,4	Закрепление отсутствует
223	374889,77	1265766,45	Картометрический метод	2,4	Закрепление отсутствует
224	374893,25	1265765,48	Картометрический метод	2,4	Закрепление отсутствует
225	374897,01	1265764,86	Картометрический метод	2,4	Закрепление отсутствует
226	374905,68	1265764,67	Картометрический метод	2,4	Закрепление отсутствует
227	374916,42	1265765,93	Картометрический метод	2,4	Закрепление отсутствует
228	374895,55	1265788,86	Картометрический метод	2,4	Закрепление отсутствует
229	374833,16	1265857,41	Картометрический метод	2,4	Закрепление отсутствует
230	374823,04	1265868,53	Картометрический метод	2,4	Закрепление отсутствует
231	374774,86	1265921,48	Картометрический метод	2,4	Закрепление отсутствует
232	374750,42	1265908,95	Картометрический метод	2,4	Закрепление отсутствует
233	374786,32	1265865,11	Картометрический метод	2,4	Закрепление отсутствует
234	374736,34	1265830,12	Картометрический метод	2,4	Закрепление отсутствует
235	374704,32	1265807,70	Картометрический метод	2,4	Закрепление отсутствует
236	374689,78	1265797,52	Картометрический метод	2,4	Закрепление отсутствует
237	374633,86	1265778,29	Картометрический метод	2,4	Закрепление отсутствует
238	374583,44	1265775,86	Картометрический метод	2,4	Закрепление отсутствует
239	374468,10	1265770,51	Картометрический метод	2,4	Закрепление отсутствует
240	374378,84	1265765,99	Картометрический метод	2,4	Закрепление отсутствует
241	374384,39	1265900,86	Картометрический метод	2,4	Закрепление отсутствует
242	374410,92	1265974,59	Картометрический метод	2,4	Закрепление отсутствует
243	374433,50	1266026,17	Картометрический метод	2,4	Закрепление отсутствует
244	374470,54	1266061,52	Картометрический метод	2,4	Закрепление отсутствует
245	374466,23	1266064,15	Картометрический метод	2,4	Закрепление отсутствует
246	374461,34	1266066,70	Картометрический метод	2,4	Закрепление отсутствует
247	374461,33	1266066,70	Картометрический метод	2,4	Закрепление отсутствует
248	374456,68	1266068,90	Картометрический метод	2,4	Закрепление отсутствует
249	374452,18	1266070,87	Картометрический метод	2,4	Закрепление отсутствует
250	374446,03	1266073,44	Картометрический метод	2,4	Закрепление отсутствует
251	374446,02	1266073,44	Картометрический метод	2,4	Закрепление отсутствует
252	374446,02	1266073,45	Картометрический метод	2,4	Закрепление отсутствует
253	374445,44	1266073,69	Картометрический метод	2,4	Закрепление отсутствует
254	374438,48	1266076,55	Картометрический метод	2,4	Закрепление отсутствует
255	374438,48	1266076,55	Картометрический метод	2,4	Закрепление отсутствует
256	374432,62	1266079,05	Картометрический метод	2,4	Закрепление отсутствует
257	374425,52	1266082,29	Картометрический метод	2,4	Закрепление отсутствует
258	374420,84	1266084,66	Картометрический метод	2,4	Закрепление отсутствует
259	374415,97	1266087,44	Картометрический метод	2,4	Закрепление отсутствует
260	374411,31	1266090,52	Картометрический метод	2,4	Закрепление отсутствует
261	374407,51	1266093,52	Картометрический метод	2,4	Закрепление отсутствует
262	374403,38	1266097,28	Картометрический метод	2,4	Закрепление отсутствует
263	374399,21	1266100,99	Картометрический метод	2,4	Закрепление отсутствует
264	374395,77	1266103,65	Картометрический метод	2,4	Закрепление отсутствует
265	374392,23	1266106,14	Картометрический метод	2,4	Закрепление отсутствует
266	374392,23	1266106,14	Картометрический метод	2,4	Закрепление отсутствует
267	374387,78	1266108,96	Картометрический метод	2,4	Закрепление отсутствует
268	374382,74	1266111,86	Картометрический метод	2,4	Закрепление отсутствует
269	374382,74	1266111,86	Картометрический метод	2,4	Закрепление отсутствует
270	374377,48	1266114,67	Картометрический метод	2,4	Закрепление отсутствует
271	374372,27	1266117,33	Картометрический метод	2,4	Закрепление отсутствует
272	374372,05	1266117,44	Картометрический метод	2,4	Закрепление отсутствует
273	374365,17	1266120,91	Картометрический метод	2,4	Закрепление отсутствует
274	374361,12	1266122,80	Картометрический метод	2,4	Закрепление отсутствует
275	374355,47	1266125,05	Картометрический метод	2,4	Закрепление отсутствует
276	374355,37	1266125,09	Картометрический метод	2,4	Закрепление отсутствует
277	374351,24	1266126,67	Картометрический метод	2,4	Закрепление отсутствует
278	374348,97	1266127,57	Картометрический метод	2,4	Закрепление отсутствует
279	374348,96	1266127,57	Картометрический метод	2,4	Закрепление отсутствует
280	374344,48	1266129,52	Картометрический метод	2,4	Закрепление отсутствует

Сведения о местоположении границ объекта					
1. Система координат МСК 47 зона 1					
2. Сведения о характерных точках границ объекта					
Обозначение характерных точек границ	Координаты, м		Метод определения координат характерной точки	Средняя квадратическая погрешность положения характерной точки (М), м	Описание обозначения точки на местности (при наличии)
	Х	У			
281	374341,20	1266131,21	Картометрический метод	2,4	Закрепление отсутствует
282	374337,77	1266133,37	Картометрический метод	2,4	Закрепление отсутствует
283	374335,63	1266134,83	Картометрический метод	2,4	Закрепление отсутствует
284	374334,23	1266135,78	Картометрический метод	2,4	Закрепление отсутствует
285	374334,22	1266135,79	Картометрический метод	2,4	Закрепление отсутствует
286	374332,90	1266136,74	Картометрический метод	2,4	Закрепление отсутствует
287	374330,88	1266138,39	Картометрический метод	2,4	Закрепление отсутствует
288	374329,54	1266139,72	Картометрический метод	2,4	Закрепление отсутствует
289	374328,64	1266140,83	Картометрический метод	2,4	Закрепление отсутствует
290	374328,08	1266141,79	Картометрический метод	2,4	Закрепление отсутствует
291	374327,57	1266142,99	Картометрический метод	2,4	Закрепление отсутствует
292	374327,57	1266142,99	Картометрический метод	2,4	Закрепление отсутствует
293	374327,13	1266144,25	Картометрический метод	2,4	Закрепление отсутствует
294	374326,40	1266146,01	Картометрический метод	2,4	Закрепление отсутствует
295	374325,32	1266147,48	Картометрический метод	2,4	Закрепление отсутствует
296	374324,29	1266148,09	Картометрический метод	2,4	Закрепление отсутствует
297	374322,52	1266148,59	Картометрический метод	2,4	Закрепление отсутствует
298	374322,40	1266148,61	Картометрический метод	2,4	Закрепление отсутствует
299	374320,78	1266148,95	Картометрический метод	2,4	Закрепление отсутствует
300	374319,67	1266149,30	Картометрический метод	2,4	Закрепление отсутствует
301	374318,67	1266149,97	Картометрический метод	2,4	Закрепление отсутствует
302	374318,18	1266150,73	Картометрический метод	2,4	Закрепление отсутствует
303	374317,68	1266152,54	Картометрический метод	2,4	Закрепление отсутствует
304	374317,60	1266154,24	Картометрический метод	2,4	Закрепление отсутствует
305	374317,80	1266156,39	Картометрический метод	2,4	Закрепление отсутствует
306	374318,31	1266158,80	Картометрический метод	2,4	Закрепление отсутствует
307	374319,04	1266160,71	Картометрический метод	2,4	Закрепление отсутствует
308	374320,31	1266162,22	Картометрический метод	2,4	Закрепление отсутствует
309	374322,28	1266163,51	Картометрический метод	2,4	Закрепление отсутствует
310	374324,30	1266164,38	Картометрический метод	2,4	Закрепление отсутствует
311	374326,84	1266165,25	Картометрический метод	2,4	Закрепление отсутствует
312	374328,08	1266165,64	Картометрический метод	2,4	Закрепление отсутствует
313	374329,37	1266166,03	Картометрический метод	2,4	Закрепление отсутствует
314	374329,39	1266166,04	Картометрический метод	2,4	Закрепление отсутствует
315	374331,38	1266166,70	Картометрический метод	2,4	Закрепление отсутствует
316	374333,63	1266167,60	Картометрический метод	2,4	Закрепление отсутствует
317	374336,11	1266169,06	Картометрический метод	2,4	Закрепление отсутствует
318	374337,40	1266170,21	Картометрический метод	2,4	Закрепление отсутствует
319	374339,51	1266172,88	Картометрический метод	2,4	Закрепление отсутствует
320	374343,32	1266179,99	Картометрический метод	2,4	Закрепление отсутствует
321	374345,37	1266184,02	Картометрический метод	2,4	Закрепление отсутствует
322	374347,30	1266187,05	Картометрический метод	2,4	Закрепление отсутствует
323	374349,15	1266189,03	Картометрический метод	2,4	Закрепление отсутствует
324	374350,91	1266190,14	Картометрический метод	2,4	Закрепление отсутствует
325	374353,55	1266190,65	Картометрический метод	2,4	Закрепление отсутствует
326	374356,06	1266190,40	Картометрический метод	2,4	Закрепление отсутствует
327	374358,53	1266189,82	Картометрический метод	2,4	Закрепление отсутствует
328	374360,86	1266188,32	Картометрический метод	2,4	Закрепление отсутствует
329	374362,18	1266186,66	Картометрический метод	2,4	Закрепление отсутствует
330	374363,46	1266184,29	Картометрический метод	2,4	Закрепление отсутствует
331	374364,46	1266182,05	Картометрический метод	2,4	Закрепление отсутствует
332	374364,46	1266182,05	Картометрический метод	2,4	Закрепление отсутствует
333	374365,80	1266179,03	Картометрический метод	2,4	Закрепление отсутствует
334	374367,13	1266176,66	Картометрический метод	2,4	Закрепление отсутствует
335	374368,46	1266175,09	Картометрический метод	2,4	Закрепление отсутствует
336	374370,15	1266174,04	Картометрический метод	2,4	Закрепление отсутствует
337	374373,03	1266173,43	Картометрический метод	2,4	Закрепление отсутствует
338	374376,36	1266173,40	Картометрический метод	2,4	Закрепление отсутствует
339	374382,61	1266174,04	Картометрический метод	2,4	Закрепление отсутствует
340	374387,96	1266175,37	Картометрический метод	2,4	Закрепление отсутствует

Сведения о местоположении границ объекта					
1. Система координат МСК 47 зона 1					
2. Сведения о характерных точках границ объекта					
Обозначение характерных точек границ	Координаты, м		Метод определения координат характерной точки	Средняя квадратическая погрешность положения характерной точки (М), м	Описание обозначения точки на местности (при наличии)
	Х	У			
341	374391,83	1266176,98	Картометрический метод	2,4	Закрепление отсутствует
342	374391,92	1266177,02	Картометрический метод	2,4	Закрепление отсутствует
343	374396,91	1266179,27	Картометрический метод	2,4	Закрепление отсутствует
344	374402,61	1266181,16	Картометрический метод	2,4	Закрепление отсутствует
345	374408,76	1266181,85	Картометрический метод	2,4	Закрепление отсутствует
346	374412,49	1266181,52	Картометрический метод	2,4	Закрепление отсутствует
347	374416,02	1266179,33	Картометрический метод	2,4	Закрепление отсутствует
348	374417,20	1266178,27	Картометрический метод	2,4	Закрепление отсутствует
349	374419,14	1266176,54	Картометрический метод	2,4	Закрепление отсутствует
350	374422,73	1266173,10	Картометрический метод	2,4	Закрепление отсутствует
351	374427,08	1266167,53	Картометрический метод	2,4	Закрепление отсутствует
352	374430,36	1266161,98	Картометрический метод	2,4	Закрепление отсутствует
353	374433,36	1266155,81	Картометрический метод	2,4	Закрепление отсутствует
354	374436,47	1266148,50	Картометрический метод	2,4	Закрепление отсутствует
355	374436,47	1266148,50	Картометрический метод	2,4	Закрепление отсутствует
356	374436,54	1266148,33	Картометрический метод	2,4	Закрепление отсутствует
357	374438,49	1266143,57	Картометрический метод	2,4	Закрепление отсутствует
358	374441,19	1266137,30	Картометрический метод	2,4	Закрепление отсутствует
359	374443,65	1266132,22	Картометрический метод	2,4	Закрепление отсутствует
360	374445,48	1266128,90	Картометрический метод	2,4	Закрепление отсутствует
361	374448,13	1266124,74	Картометрический метод	2,4	Закрепление отсутствует
362	374450,81	1266120,81	Картометрический метод	2,4	Закрепление отсутствует
363	374450,81	1266120,81	Картометрический метод	2,4	Закрепление отсутствует
364	374450,81	1266120,80	Картометрический метод	2,4	Закрепление отсутствует
365	374453,51	1266116,96	Картометрический метод	2,4	Закрепление отсутствует
366	374455,90	1266113,63	Картометрический метод	2,4	Закрепление отсутствует
367	374455,91	1266113,63	Картометрический метод	2,4	Закрепление отсутствует
368	374458,94	1266109,52	Картометрический метод	2,4	Закрепление отсутствует
369	374461,92	1266105,61	Картометрический метод	2,4	Закрепление отсутствует
370	374464,06	1266102,85	Картометрический метод	2,4	Закрепление отсутствует
371	374466,64	1266099,63	Картометрический метод	2,4	Закрепление отсутствует
372	374466,64	1266099,62	Картометрический метод	2,4	Закрепление отсутствует
373	374468,76	1266097,02	Картометрический метод	2,4	Закрепление отсутствует
374	374472,04	1266093,09	Картометрический метод	2,4	Закрепление отсутствует
375	374472,05	1266093,09	Картометрический метод	2,4	Закрепление отсутствует
376	374474,76	1266089,97	Картометрический метод	2,4	Закрепление отсутствует
377	374478,04	1266086,53	Картометрический метод	2,4	Закрепление отсутствует
378	374481,47	1266083,23	Картометрический метод	2,4	Закрепление отсутствует
379	374481,47	1266083,23	Картометрический метод	2,4	Закрепление отсутствует
380	374484,66	1266080,37	Картометрический метод	2,4	Закрепление отсутствует
381	374487,62	1266077,84	Картометрический метод	2,4	Закрепление отсутствует
382	374537,07	1266122,75	Картометрический метод	2,4	Закрепление отсутствует
383	374534,89	1266125,46	Картометрический метод	2,4	Закрепление отсутствует
384	374533,45	1266127,28	Картометрический метод	2,4	Закрепление отсутствует
385	374531,26	1266129,99	Картометрический метод	2,4	Закрепление отсутствует
386	374529,19	1266132,41	Картометрический метод	2,4	Закрепление отсутствует
387	374527,06	1266134,71	Картометрический метод	2,4	Закрепление отсутствует
388	374524,51	1266137,14	Картометрический метод	2,4	Закрепление отсутствует
389	374522,04	1266139,17	Картометрический метод	2,4	Закрепление отсутствует
390	374519,77	1266140,87	Картометрический метод	2,4	Закрепление отсутствует
391	374517,86	1266142,19	Картометрический метод	2,4	Закрепление отсутствует
392	374515,33	1266143,82	Картометрический метод	2,4	Закрепление отсутствует
393	374512,99	1266145,25	Картометрический метод	2,4	Закрепление отсутствует
394	374510,44	1266146,73	Картометрический метод	2,4	Закрепление отсутствует
395	374507,23	1266148,55	Картометрический метод	2,4	Закрепление отсутствует
396	374506,69	1266148,85	Картометрический метод	2,4	Закрепление отсутствует
397	374504,16	1266150,27	Картометрический метод	2,4	Закрепление отсутствует
398	374501,39	1266151,85	Картометрический метод	2,4	Закрепление отсутствует
399	374498,07	1266153,79	Картометрический метод	2,4	Закрепление отсутствует
400	374495,58	1266155,34	Картометрический метод	2,4	Закрепление отсутствует

Сведения о местоположении границ объекта					
1. Система координат МСК 47 зона 1					
2. Сведения о характерных точках границ объекта					
Обозначение характерных точек границ	Координаты, м		Метод определения координат характерной точки	Средняя квадратическая погрешность положения характерной точки (М), м	Описание обозначения точки на местности (при наличии)
	Х	У			
401	374492,93	1266157,09	Картометрический метод	2,4	Закрепление отсутствует
402	374490,82	1266158,61	Картометрический метод	2,4	Закрепление отсутствует
403	374489,19	1266159,88	Картометрический метод	2,4	Закрепление отсутствует
404	374488,59	1266159,20	Картометрический метод	2,4	Закрепление отсутствует
405	374483,97	1266163,27	Картометрический метод	2,4	Закрепление отсутствует
406	374484,66	1266164,05	Картометрический метод	2,4	Закрепление отсутствует
407	374483,15	1266165,78	Картометрический метод	2,4	Закрепление отсутствует
408	374481,67	1266167,72	Картометрический метод	2,4	Закрепление отсутствует
409	374480,12	1266170,16	Картометрический метод	2,4	Закрепление отсутствует
410	374478,53	1266173,57	Картометрический метод	2,4	Закрепление отсутствует
411	374477,02	1266178,09	Картометрический метод	2,4	Закрепление отсутствует
412	374476,05	1266181,52	Картометрический метод	2,4	Закрепление отсутствует
413	374474,67	1266186,08	Картометрический метод	2,4	Закрепление отсутствует
414	374473,62	1266188,84	Картометрический метод	2,4	Закрепление отсутствует
415	374472,37	1266191,38	Картометрический метод	2,4	Закрепление отсутствует
416	374470,28	1266194,36	Картометрический метод	2,4	Закрепление отсутствует
417	374468,16	1266196,53	Картометрический метод	2,4	Закрепление отсутствует
418	374465,89	1266198,45	Картометрический метод	2,4	Закрепление отсутствует
419	374463,53	1266200,25	Картометрический метод	2,4	Закрепление отсутствует
420	374460,76	1266202,38	Картометрический метод	2,4	Закрепление отсутствует
421	374458,28	1266204,52	Картометрический метод	2,4	Закрепление отсутствует
422	374455,71	1266207,36	Картометрический метод	2,4	Закрепление отсутствует
423	374454,34	1266209,52	Картометрический метод	2,4	Закрепление отсутствует
424	374452,81	1266212,82	Картометрический метод	2,4	Закрепление отсутствует
425	374451,48	1266215,98	Картометрический метод	2,4	Закрепление отсутствует
426	374449,95	1266218,99	Картометрический метод	2,4	Закрепление отсутствует
427	374447,93	1266221,63	Картометрический метод	2,4	Закрепление отсутствует
428	374446,09	1266222,94	Картометрический метод	2,4	Закрепление отсутствует
429	374442,47	1266224,55	Картометрический метод	2,4	Закрепление отсутствует
430	374440,10	1266225,63	Картометрический метод	2,4	Закрепление отсутствует
431	374438,14	1266227,15	Картометрический метод	2,4	Закрепление отсутствует
432	374437,20	1266229,57	Картометрический метод	2,4	Закрепление отсутствует
433	374437,17	1266231,99	Картометрический метод	2,4	Закрепление отсутствует
434	374437,40	1266234,37	Картометрический метод	2,4	Закрепление отсутствует
435	374437,56	1266236,01	Картометрический метод	2,4	Закрепление отсутствует
436	374437,66	1266236,95	Картометрический метод	2,4	Закрепление отсутствует
437	374438,60	1266241,83	Картометрический метод	2,4	Закрепление отсутствует
438	374440,40	1266247,07	Картометрический метод	2,4	Закрепление отсутствует
439	374443,15	1266252,78	Картометрический метод	2,4	Закрепление отсутствует
440	374446,40	1266258,27	Картометрический метод	2,4	Закрепление отсутствует
441	374452,70	1266267,72	Картометрический метод	2,4	Закрепление отсутствует
442	374437,43	1266283,43	Картометрический метод	2,4	Закрепление отсутствует
443	374390,43	1266334,07	Картометрический метод	2,4	Закрепление отсутствует
444	374389,80	1266334,75	Картометрический метод	2,4	Закрепление отсутствует
445	374229,27	1266339,33	Картометрический метод	2,4	Закрепление отсутствует
446	374228,25	1266334,50	Картометрический метод	2,4	Закрепление отсутствует
447	374225,02	1266327,63	Картометрический метод	2,4	Закрепление отсутствует
448	374218,24	1266320,67	Картометрический метод	2,4	Закрепление отсутствует
449	374211,26	1266314,46	Картометрический метод	2,4	Закрепление отсутствует
450	374203,13	1266309,08	Картометрический метод	2,4	Закрепление отсутствует
451	374202,55	1266308,70	Картометрический метод	2,4	Закрепление отсутствует
452	374192,34	1266300,84	Картометрический метод	2,4	Закрепление отсутствует
453	374180,68	1266290,19	Картометрический метод	2,4	Закрепление отсутствует
454	374170,25	1266279,30	Картометрический метод	2,4	Закрепление отсутствует
455	374158,79	1266266,05	Картометрический метод	2,4	Закрепление отсутствует
456	374146,61	1266250,86	Аналитический метод	0,2	Закрепление отсутствует
457	374146,34	1266250,53	Картометрический метод	2,4	Закрепление отсутствует
458	374136,50	1266238,73	Картометрический метод	2,4	Закрепление отсутствует
459	374131,75	1266231,82	Картометрический метод	2,4	Закрепление отсутствует
460	374127,68	1266224,87	Картометрический метод	2,4	Закрепление отсутствует

Сведения о местоположении границ объекта					
1. Система координат МСК 47 зона 1					
2. Сведения о характерных точках границ объекта					
Обозначение характерных точек границ	Координаты, м		Метод определения координат характерной точки	Средняя квадратическая погрешность положения характерной точки (Мт), м	Описание обозначения точки на местности (при наличии)
	X	Y			
461	374123,73	1266218,13	Картометрический метод	2,4	Закрепление отсутствует
462	374117,23	1266204,85	Картометрический метод	2,4	Закрепление отсутствует
463	374110,48	1266191,06	Картометрический метод	2,4	Закрепление отсутствует
464	374107,83	1266183,82	Картометрический метод	2,4	Закрепление отсутствует
465	374107,83	1266183,81	Картометрический метод	2,4	Закрепление отсутствует
466	374106,72	1266179,23	Картометрический метод	2,4	Закрепление отсутствует
467	374106,62	1266174,89	Картометрический метод	2,4	Закрепление отсутствует
468	374106,77	1266170,99	Картометрический метод	2,4	Закрепление отсутствует
469	374106,39	1266166,57	Картометрический метод	2,4	Закрепление отсутствует
470	374104,49	1266163,25	Картометрический метод	2,4	Закрепление отсутствует
471	374100,34	1266160,76	Картометрический метод	2,4	Закрепление отсутствует
472	374094,82	1266158,41	Картометрический метод	2,4	Закрепление отсутствует
473	374089,26	1266157,14	Картометрический метод	2,4	Закрепление отсутствует
474	374083,44	1266156,67	Картометрический метод	2,4	Закрепление отсутствует
475	374075,02	1266157,12	Картометрический метод	2,4	Закрепление отсутствует
476	374050,01	1266161,99	Картометрический метод	2,4	Закрепление отсутствует
477	374042,95	1266163,36	Картометрический метод	2,4	Закрепление отсутствует
478	374038,67	1266164,01	Картометрический метод	2,4	Закрепление отсутствует
479	374025,13	1266166,05	Картометрический метод	2,4	Закрепление отсутствует
480	374010,67	1266168,24	Картометрический метод	2,4	Закрепление отсутствует
481	373967,12	1266168,53	Картометрический метод	2,4	Закрепление отсутствует
482	373940,93	1266169,90	Картометрический метод	2,4	Закрепление отсутствует
483	373825,22	1266172,58	Аналитический метод	0,1	Закрепление отсутствует
484	373826,85	1266221,19	Картометрический метод	2,4	Закрепление отсутствует
485	373833,92	1266234,54	Картометрический метод	2,4	Закрепление отсутствует
486	373838,60	1266288,07	Картометрический метод	2,4	Закрепление отсутствует
487	373900,25	1266311,03	Картометрический метод	2,4	Закрепление отсутствует
488	373904,75	1266312,34	Картометрический метод	2,4	Закрепление отсутствует
489	373907,97	1266312,76	Картометрический метод	2,4	Закрепление отсутствует
490	373911,64	1266312,90	Картометрический метод	2,4	Закрепление отсутствует
491	373915,32	1266312,81	Картометрический метод	2,4	Закрепление отсутствует
492	373919,49	1266312,60	Картометрический метод	2,4	Закрепление отсутствует
493	373924,54	1266312,38	Картометрический метод	2,4	Закрепление отсутствует
494	373928,56	1266312,43	Картометрический метод	2,4	Закрепление отсутствует
495	373931,22	1266312,67	Картометрический метод	2,4	Закрепление отсутствует
496	373933,52	1266313,10	Картометрический метод	2,4	Закрепление отсутствует
497	373936,36	1266314,05	Картометрический метод	2,4	Закрепление отсутствует
498	373938,44	1266315,18	Картометрический метод	2,4	Закрепление отсутствует
499	373939,84	1266316,58	Картометрический метод	2,4	Закрепление отсутствует
500	373940,93	1266317,67	Картометрический метод	2,4	Закрепление отсутствует
501	373942,40	1266318,13	Картометрический метод	2,4	Закрепление отсутствует
502	373945,26	1266319,05	Картометрический метод	2,4	Закрепление отсутствует
503	373948,26	1266319,90	Картометрический метод	2,4	Закрепление отсутствует
504	373951,33	1266320,58	Картометрический метод	2,4	Закрепление отсутствует
505	373954,48	1266321,24	Картометрический метод	2,4	Закрепление отсутствует
506	373957,96	1266321,97	Картометрический метод	2,4	Закрепление отсутствует
507	373958,45	1266322,07	Картометрический метод	2,4	Закрепление отсутствует
508	373961,86	1266322,79	Картометрический метод	2,4	Закрепление отсутствует
509	373965,01	1266323,48	Картометрический метод	2,4	Закрепление отсутствует
510	373968,65	1266324,15	Картометрический метод	2,4	Закрепление отсутствует
511	373971,24	1266324,45	Картометрический метод	2,4	Закрепление отсутствует
512	373975,19	1266324,68	Картометрический метод	2,4	Закрепление отсутствует
513	373977,64	1266324,70	Картометрический метод	2,4	Закрепление отсутствует
514	373980,09	1266324,64	Картометрический метод	2,4	Закрепление отсутствует
515	373982,64	1266324,49	Картометрический метод	2,4	Закрепление отсутствует
516	373985,50	1266324,25	Картометрический метод	2,4	Закрепление отсутствует
517	373988,39	1266323,93	Картометрический метод	2,4	Закрепление отсутствует
518	373991,65	1266323,51	Картометрический метод	2,4	Закрепление отсутствует
519	373996,00	1266322,86	Картометрический метод	2,4	Закрепление отсутствует
520	373998,86	1266322,41	Картометрический метод	2,4	Закрепление отсутствует

Сведения о местоположении границ объекта					
1. Система координат МСК 47 зона 1					
2. Сведения о характерных точках границ объекта					
Обозначение характерных точек границ	Координаты, м		Метод определения координат характерной точки	Средняя квадратическая погрешность положения характерной точки (М), м	Описание обозначения точки на местности (при наличии)
	Х	У			
521	374002,89	1266321,76	Картометрический метод	2,4	Закрепление отсутствует
522	374005,24	1266321,39	Картометрический метод	2,4	Закрепление отсутствует
523	374008,36	1266320,94	Картометрический метод	2,4	Закрепление отсутствует
524	374011,74	1266320,49	Картометрический метод	2,4	Закрепление отсутствует
525	374014,68	1266320,16	Картометрический метод	2,4	Закрепление отсутствует
526	374017,12	1266319,95	Картометрический метод	2,4	Закрепление отсутствует
527	374020,60	1266319,75	Картометрический метод	2,4	Закрепление отсутствует
528	374023,04	1266319,70	Картометрический метод	2,4	Закрепление отсутствует
529	374027,04	1266319,81	Картометрический метод	2,4	Закрепление отсутствует
530	374030,55	1266320,14	Картометрический метод	2,4	Закрепление отсутствует
531	374034,20	1266320,76	Картометрический метод	2,4	Закрепление отсутствует
532	374037,13	1266321,49	Картометрический метод	2,4	Закрепление отсутствует
533	374040,56	1266322,66	Картометрический метод	2,4	Закрепление отсутствует
534	374043,51	1266323,81	Картометрический метод	2,4	Закрепление отсутствует
535	374046,38	1266325,14	Картометрический метод	2,4	Закрепление отсутствует
536	374047,91	1266326,52	Картометрический метод	2,4	Закрепление отсутствует
537	374047,11	1266328,16	Картометрический метод	2,4	Закрепление отсутствует
538	374044,90	1266329,23	Картометрический метод	2,4	Закрепление отсутствует
539	374040,36	1266330,61	Картометрический метод	2,4	Закрепление отсутствует
540	374035,97	1266331,68	Картометрический метод	2,4	Закрепление отсутствует
541	374033,46	1266332,27	Картометрический метод	2,4	Закрепление отсутствует
542	374030,57	1266332,94	Картометрический метод	2,4	Закрепление отсутствует
543	374025,95	1266334,06	Картометрический метод	2,4	Закрепление отсутствует
544	374019,88	1266335,72	Картометрический метод	2,4	Закрепление отсутствует
545	374015,44	1266337,18	Картометрический метод	2,4	Закрепление отсутствует
546	374010,27	1266339,42	Картометрический метод	2,4	Закрепление отсутствует
547	374006,60	1266341,77	Картометрический метод	2,4	Закрепление отсутствует
548	374001,21	1266347,30	Картометрический метод	2,4	Закрепление отсутствует
549	373985,39	1266347,83	Картометрический метод	2,4	Закрепление отсутствует
550	374001,79	1266581,90	Картометрический метод	2,4	Закрепление отсутствует
551	374005,90	1266640,54	Картометрический метод	2,4	Закрепление отсутствует
552	373942,87	1266629,42	Картометрический метод	2,4	Закрепление отсутствует
553	373829,32	1266651,08	Картометрический метод	2,4	Закрепление отсутствует
554	373801,42	1266657,91	Картометрический метод	2,4	Закрепление отсутствует
555	373774,18	1266664,60	Картометрический метод	2,4	Закрепление отсутствует
556	373732,59	1266671,30	Картометрический метод	2,4	Закрепление отсутствует
557	373725,57	1266672,64	Картометрический метод	2,4	Закрепление отсутствует
558	373670,02	1266681,65	Картометрический метод	2,4	Закрепление отсутствует
559	373603,39	1266688,17	Аналитический метод	0,3	Закрепление отсутствует
560	373603,38	1266688,17	Картометрический метод	2,4	Закрепление отсутствует
561	373603,38	1266688,17	Картометрический метод	2,4	Закрепление отсутствует
562	373561,25	1266591,88	Картометрический метод	2,4	Закрепление отсутствует
563	373229,51	1266635,43	Картометрический метод	2,4	Закрепление отсутствует
564	373223,81	1266636,02	Картометрический метод	2,4	Закрепление отсутствует
565	373005,68	1266658,06	Картометрический метод	2,4	Закрепление отсутствует
566	373005,68	1266658,06	Картометрический метод	2,4	Закрепление отсутствует
567	372968,84	1266440,78	Картометрический метод	2,4	Закрепление отсутствует
568	372966,60	1266432,73	Картометрический метод	2,4	Закрепление отсутствует
569	372950,28	1266435,92	Аналитический метод	0,1	Закрепление отсутствует
570	372936,43	1266438,01	Аналитический метод	0,1	Закрепление отсутствует
571	372911,50	1266443,11	Картометрический метод	2,4	Закрепление отсутствует
572	372882,62	1266448,56	Картометрический метод	2,4	Закрепление отсутствует
573	372878,18	1266440,63	Картометрический метод	2,4	Закрепление отсутствует
574	372873,37	1266432,78	Картометрический метод	2,4	Закрепление отсутствует
575	372868,21	1266425,05	Картометрический метод	2,4	Закрепление отсутствует
576	372862,76	1266417,51	Картометрический метод	2,4	Закрепление отсутствует
577	372856,76	1266410,06	Картометрический метод	2,4	Закрепление отсутствует
578	372848,36	1266411,14	Картометрический метод	2,4	Закрепление отсутствует
579	372846,50	1266411,38	Картометрический метод	2,4	Закрепление отсутствует
580	372823,24	1266414,27	Картометрический метод	2,4	Закрепление отсутствует

Сведения о местоположении границ объекта					
1. Система координат МСК 47 зона 1					
2. Сведения о характерных точках границ объекта					
Обозначение характерных точек границ	Координаты, м		Метод определения координат характерной точки	Средняя квадратическая погрешность положения характерной точки (М), м	Описание обозначения точки на местности (при наличии)
	Х	У			
581	372815,29	1266364,29	Картометрический метод	2,4	Закрепление отсутствует
582	372812,64	1266347,63	Картометрический метод	2,4	Закрепление отсутствует
583	372786,22	1266181,52	Картометрический метод	2,4	Закрепление отсутствует
584	372801,04	1266178,42	Картометрический метод	2,4	Закрепление отсутствует
585	372792,50	1266134,72	Картометрический метод	2,4	Закрепление отсутствует
586	372761,36	1266140,78	Картометрический метод	2,4	Закрепление отсутствует
587	372737,95	1266145,34	Картометрический метод	2,4	Закрепление отсутствует
588	372700,26	1266152,67	Картометрический метод	2,4	Закрепление отсутствует
589	372688,41	1266059,27	Картометрический метод	2,4	Закрепление отсутствует
590	372683,99	1266024,49	Картометрический метод	2,4	Закрепление отсутствует
591	372680,38	1266009,79	Картометрический метод	2,4	Закрепление отсутствует
592	372609,62	1265821,26	Картометрический метод	2,4	Закрепление отсутствует
593	372597,20	1265779,40	Картометрический метод	2,4	Закрепление отсутствует
594	372591,65	1265760,66	Картометрический метод	2,4	Закрепление отсутствует
595	372577,35	1265712,44	Картометрический метод	2,4	Закрепление отсутствует
596	372573,94	1265712,22	Картометрический метод	2,4	Закрепление отсутствует
597	372572,05	1265706,94	Картометрический метод	2,4	Закрепление отсутствует
598	372574,60	1265703,28	Картометрический метод	2,4	Закрепление отсутствует
599	372545,43	1265606,19	Картометрический метод	2,4	Закрепление отсутствует
600	372540,66	1265599,62	Картометрический метод	2,4	Закрепление отсутствует
601	372537,83	1265595,13	Картометрический метод	2,4	Закрепление отсутствует
602	372535,11	1265590,82	Картометрический метод	2,4	Закрепление отсутствует
603	372533,72	1265582,14	Картометрический метод	2,4	Закрепление отсутствует
604	372537,51	1265580,61	Картометрический метод	2,4	Закрепление отсутствует
605	372510,47	1265415,37	Картометрический метод	2,4	Закрепление отсутствует
606	372510,07	1265411,79	Картометрический метод	2,4	Закрепление отсутствует
607	372506,28	1265377,84	Картометрический метод	2,4	Закрепление отсутствует
608	372504,95	1265375,60	Картометрический метод	2,4	Закрепление отсутствует
609	372499,97	1265285,07	Картометрический метод	2,4	Закрепление отсутствует
610	372497,93	1265267,51	Картометрический метод	2,4	Закрепление отсутствует
611	372498,79	1265246,42	Картометрический метод	2,4	Закрепление отсутствует
612	372504,77	1265236,36	Картометрический метод	2,4	Закрепление отсутствует
613	372506,51	1265231,35	Картометрический метод	2,4	Закрепление отсутствует
614	372509,66	1265222,25	Картометрический метод	2,4	Закрепление отсутствует
615	372505,80	1265200,84	Картометрический метод	2,4	Закрепление отсутствует
616	372509,88	1265174,99	Картометрический метод	2,4	Закрепление отсутствует
617	372511,32	1265167,31	Картометрический метод	2,4	Закрепление отсутствует
618	372507,06	1265164,56	Картометрический метод	2,4	Закрепление отсутствует
619	372517,35	1265115,11	Картометрический метод	2,4	Закрепление отсутствует
620	372519,43	1265105,05	Картометрический метод	2,4	Закрепление отсутствует
621	372522,14	1265091,02	Картометрический метод	2,4	Закрепление отсутствует
622	372527,87	1265064,31	Картометрический метод	2,4	Закрепление отсутствует
623	372529,75	1265055,02	Картометрический метод	2,4	Закрепление отсутствует
624	372524,35	1265056,82	Картометрический метод	2,4	Закрепление отсутствует
625	372517,74	1265059,04	Картометрический метод	2,4	Закрепление отсутствует
626	372516,95	1265062,34	Картометрический метод	2,4	Закрепление отсутствует
627	372496,50	1265161,44	Картометрический метод	2,4	Закрепление отсутствует
628	372487,48	1265207,95	Картометрический метод	2,4	Закрепление отсутствует
629	372483,97	1265227,57	Картометрический метод	2,4	Закрепление отсутствует
630	372483,00	1265233,01	Картометрический метод	2,4	Закрепление отсутствует
631	372483,83	1265251,35	Картометрический метод	2,4	Закрепление отсутствует
632	372462,16	1265248,06	Картометрический метод	2,4	Закрепление отсутствует
633	372460,54	1265366,21	Картометрический метод	2,4	Закрепление отсутствует
634	372467,31	1265444,71	Картометрический метод	2,4	Закрепление отсутствует
635	372476,89	1265555,93	Картометрический метод	2,4	Закрепление отсутствует
636	372479,07	1265558,13	Картометрический метод	2,4	Закрепление отсутствует
637	372491,44	1265612,48	Картометрический метод	2,4	Закрепление отсутствует
638	372517,37	1265772,69	Картометрический метод	2,4	Закрепление отсутствует
639	372503,00	1265792,98	Картометрический метод	2,4	Закрепление отсутствует
640	372499,85	1265793,85	Картометрический метод	2,4	Закрепление отсутствует

Сведения о местоположении границ объекта					
1. Система координат МСК 47 зона 1					
2. Сведения о характерных точках границ объекта					
Обозначение характерных точек границ	Координаты, м		Метод определения координат характерной точки	Средняя квадратическая погрешность положения характерной точки (Мп), м	Описание обозначения точки на местности (при наличии)
	Х	У			
641	372502,54	1265804,68	Картометрический метод	2,4	Закрепление отсутствует
642	372548,31	1265931,72	Картометрический метод	2,4	Закрепление отсутствует
643	372549,30	1265932,07	Картометрический метод	2,4	Закрепление отсутствует
644	372573,40	1266002,87	Картометрический метод	2,4	Закрепление отсутствует
645	372587,69	1266057,64	Картометрический метод	2,4	Закрепление отсутствует
646	372595,91	1266104,70	Картометрический метод	2,4	Закрепление отсутствует
647	372600,67	1266134,68	Картометрический метод	2,4	Закрепление отсутствует
648	372594,51	1266134,29	Картометрический метод	2,4	Закрепление отсутствует
649	372628,94	1266425,94	Картометрический метод	2,4	Закрепление отсутствует
650	372629,92	1266434,24	Картометрический метод	2,4	Закрепление отсутствует
651	372629,99	1266434,72	Картометрический метод	2,4	Закрепление отсутствует
652	372618,69	1266434,79	Картометрический метод	2,4	Закрепление отсутствует
653	372619,11	1266447,49	Картометрический метод	2,4	Закрепление отсутствует
654	372615,40	1266447,53	Картометрический метод	2,4	Закрепление отсутствует
655	371861,60	1266435,37	Картометрический метод	2,4	Закрепление отсутствует
656	371853,16	1266434,36	Картометрический метод	2,4	Закрепление отсутствует
657	371837,77	1266430,72	Картометрический метод	2,4	Закрепление отсутствует
658	371822,98	1266424,82	Картометрический метод	2,4	Закрепление отсутствует
659	371810,98	1266417,44	Картометрический метод	2,4	Закрепление отсутствует
660	371803,05	1266412,23	Картометрический метод	2,4	Закрепление отсутствует
661	371794,79	1266404,93	Картометрический метод	2,4	Закрепление отсутствует
662	371787,70	1266397,26	Картометрический метод	2,4	Закрепление отсутствует
663	371779,91	1266386,74	Картометрический метод	2,4	Закрепление отсутствует
664	371774,37	1266377,18	Картометрический метод	2,4	Закрепление отсутствует
665	371768,86	1266364,49	Картометрический метод	2,4	Закрепление отсутствует
666	371765,60	1266353,67	Картометрический метод	2,4	Закрепление отсутствует
667	371763,61	1266343,43	Картометрический метод	2,4	Закрепление отсутствует
668	371762,56	1266331,55	Картометрический метод	2,4	Закрепление отсутствует
669	371763,79	1266311,49	Картометрический метод	2,4	Закрепление отсутствует
670	371819,41	1266052,24	Картометрический метод	2,4	Закрепление отсутствует
671	371841,44	1265949,55	Картометрический метод	2,4	Закрепление отсутствует
672	371861,40	1265856,18	Картометрический метод	2,4	Закрепление отсутствует
673	371864,18	1265834,32	Картометрический метод	2,4	Закрепление отсутствует
674	371867,03	1265818,73	Картометрический метод	2,4	Закрепление отсутствует
675	371873,21	1265790,61	Картометрический метод	2,4	Закрепление отсутствует
676	371879,88	1265761,58	Картометрический метод	2,4	Закрепление отсутствует
677	371884,80	1265720,95	Картометрический метод	2,4	Закрепление отсутствует
678	371890,16	1265686,81	Картометрический метод	2,4	Закрепление отсутствует
679	371891,90	1265675,03	Картометрический метод	2,4	Закрепление отсутствует
680	371897,18	1265618,26	Картометрический метод	2,4	Закрепление отсутствует
681	371898,02	1265600,62	Картометрический метод	2,4	Закрепление отсутствует
682	371847,92	1265585,28	Картометрический метод	2,4	Закрепление отсутствует
683	371845,04	1265563,48	Картометрический метод	2,4	Закрепление отсутствует
684	371807,93	1265555,56	Картометрический метод	2,4	Закрепление отсутствует
685	371807,03	1265559,64	Картометрический метод	2,4	Закрепление отсутствует
686	371665,65	1265529,19	Картометрический метод	2,4	Закрепление отсутствует
687	371679,08	1265469,67	Картометрический метод	2,4	Закрепление отсутствует
688	371683,12	1265451,76	Картометрический метод	2,4	Закрепление отсутствует
689	371685,86	1265439,59	Картометрический метод	2,4	Закрепление отсутствует
690	371534,11	1265401,37	Картометрический метод	2,4	Закрепление отсутствует
691	371063,61	1265275,47	Картометрический метод	2,4	Закрепление отсутствует
692	370810,02	1265206,35	Картометрический метод	2,4	Закрепление отсутствует
693	370806,57	1265204,81	Картометрический метод	2,4	Закрепление отсутствует
694	370802,83	1265203,43	Картометрический метод	2,4	Закрепление отсутствует
695	370799,30	1265202,37	Картометрический метод	2,4	Закрепление отсутствует
696	370795,89	1265201,61	Картометрический метод	2,4	Закрепление отсутствует
697	370792,57	1265201,13	Картометрический метод	2,4	Закрепление отсутствует
698	370785,05	1265200,29	Картометрический метод	2,4	Закрепление отсутствует
699	370780,78	1265200,08	Картометрический метод	2,4	Закрепление отсутствует
700	370777,67	1265200,29	Картометрический метод	2,4	Закрепление отсутствует

Сведения о местоположении границ объекта					
1. Система координат МСК 47 зона 1					
2. Сведения о характерных точках границ объекта					
Обозначение характерных точек границ	Координаты, м		Метод определения координат характерной точки	Средняя квадратическая погрешность положения характерной точки (М), м	Описание обозначения точки на местности (при наличии)
	X	Y			
701	370772,98	1265219,78	Картометрический метод	2,4	Закрепление отсутствует
702	370777,62	1265272,42	Картометрический метод	2,4	Закрепление отсутствует
703	370796,26	1265349,52	Картометрический метод	2,4	Закрепление отсутствует
704	370808,60	1265400,61	Картометрический метод	2,4	Закрепление отсутствует
705	370810,22	1265406,18	Картометрический метод	2,4	Закрепление отсутствует
706	370810,57	1265408,75	Картометрический метод	2,4	Закрепление отсутствует
707	370810,92	1265411,33	Картометрический метод	2,4	Закрепление отсутствует
708	370810,99	1265412,31	Картометрический метод	2,4	Закрепление отсутствует
709	370815,41	1265449,74	Картометрический метод	2,4	Закрепление отсутствует
710	370815,06	1265488,74	Картометрический метод	2,4	Закрепление отсутствует
711	370811,98	1265516,79	Картометрический метод	2,4	Закрепление отсутствует
712	370805,14	1265544,50	Картометрический метод	2,4	Закрепление отсутствует
713	370800,69	1265568,45	Картометрический метод	2,4	Закрепление отсутствует
714	370802,06	1265575,63	Картометрический метод	2,4	Закрепление отсутствует
715	370828,24	1265596,09	Картометрический метод	2,4	Закрепление отсутствует
716	370830,41	1265596,22	Картометрический метод	2,4	Закрепление отсутствует
717	370833,78	1265596,16	Картометрический метод	2,4	Закрепление отсутствует
718	370837,19	1265595,85	Картометрический метод	2,4	Закрепление отсутствует
719	370840,56	1265595,32	Картометрический метод	2,4	Закрепление отсутствует
720	370843,81	1265594,55	Картометрический метод	2,4	Закрепление отсутствует
721	370846,89	1265593,57	Картометрический метод	2,4	Закрепление отсутствует
722	370849,97	1265592,09	Картометрический метод	2,4	Закрепление отсутствует
723	370856,43	1265588,02	Картометрический метод	2,4	Закрепление отсутствует
724	370859,11	1265586,78	Картометрический метод	2,4	Закрепление отсутствует
725	370860,43	1265586,40	Картометрический метод	2,4	Закрепление отсутствует
726	370861,77	1265586,01	Картометрический метод	2,4	Закрепление отсутствует
727	370864,64	1265585,52	Картометрический метод	2,4	Закрепление отсутствует
728	370867,73	1265585,28	Картометрический метод	2,4	Закрепление отсутствует
729	370871,10	1265585,30	Картометрический метод	2,4	Закрепление отсутствует
730	370878,29	1265586,03	Картометрический метод	2,4	Закрепление отсутствует
731	370890,34	1265588,14	Картометрический метод	2,4	Закрепление отсутствует
732	370901,85	1265589,67	Картометрический метод	2,4	Закрепление отсутствует
733	370907,01	1265590,75	Картометрический метод	2,4	Закрепление отсутствует
734	370909,46	1265591,55	Картометрический метод	2,4	Закрепление отсутствует
735	370911,54	1265592,50	Картометрический метод	2,4	Закрепление отсутствует
736	370913,32	1265593,63	Картометрический метод	2,4	Закрепление отсутствует
737	370914,79	1265594,93	Картометрический метод	2,4	Закрепление отсутствует
738	370915,82	1265596,37	Картометрический метод	2,4	Закрепление отсутствует
739	370916,66	1265598,38	Картометрический метод	2,4	Закрепление отсутствует
740	370918,46	1265605,88	Картометрический метод	2,4	Закрепление отсутствует
741	370919,23	1265608,26	Картометрический метод	2,4	Закрепление отсутствует
742	370920,27	1265610,09	Картометрический метод	2,4	Закрепление отсутствует
743	370921,58	1265611,22	Картометрический метод	2,4	Закрепление отсутствует
744	370923,57	1265611,91	Картометрический метод	2,4	Закрепление отсутствует
745	370926,19	1265612,14	Картометрический метод	2,4	Закрепление отсутствует
746	370929,18	1265611,96	Картометрический метод	2,4	Закрепление отсутствует
747	370935,15	1265611,22	Картометрический метод	2,4	Закрепление отсутствует
748	370938,41	1265610,69	Картометрический метод	2,4	Закрепление отсутствует
749	370941,95	1265609,74	Картометрический метод	2,4	Закрепление отсутствует
750	370955,26	1265604,70	Картометрический метод	2,4	Закрепление отсутствует
751	370958,25	1265603,74	Картометрический метод	2,4	Закрепление отсутствует
752	370960,96	1265603,08	Картометрический метод	2,4	Закрепление отсутствует
753	370966,69	1265602,31	Картометрический метод	2,4	Закрепление отсутствует
754	370973,20	1265602,22	Картометрический метод	2,4	Закрепление отсутствует
755	370979,47	1265602,63	Картометрический метод	2,4	Закрепление отсутствует
756	370994,09	1265604,09	Картометрический метод	2,4	Закрепление отсутствует
757	371001,03	1265604,39	Картометрический метод	2,4	Закрепление отсутствует
758	371007,14	1265604,07	Картометрический метод	2,4	Закрепление отсутствует
759	371012,56	1265603,08	Картометрический метод	2,4	Закрепление отсутствует
760	371015,93	1265602,01	Картометрический метод	2,4	Закрепление отсутствует

Сведения о местоположении границ объекта					
1. Система координат МСК 47 зона 1					
2. Сведения о характерных точках границ объекта					
Обозначение характерных точек границ	Координаты, м		Метод определения координат характерной точки	Средняя квадратическая погрешность положения характерной точки (М), м	Описание обозначения точки на местности (при наличии)
	Х	У			
761	371019,62	1265600,50	Картометрический метод	2,4	Закрепление отсутствует
762	371030,96	1265594,76	Картометрический метод	2,4	Закрепление отсутствует
763	371034,71	1265593,02	Картометрический метод	2,4	Закрепление отсутствует
764	371038,01	1265591,74	Картометрический метод	2,4	Закрепление отсутствует
765	371041,07	1265590,85	Картометрический метод	2,4	Закрепление отсутствует
766	371044,28	1265590,28	Картометрический метод	2,4	Закрепление отсутствует
767	371047,69	1265590,01	Картометрический метод	2,4	Закрепление отсутствует
768	371051,34	1265590,08	Картометрический метод	2,4	Закрепление отсутствует
769	371055,30	1265590,46	Картометрический метод	2,4	Закрепление отсутствует
770	371062,61	1265591,77	Картометрический метод	2,4	Закрепление отсутствует
771	371079,50	1265595,75	Картометрический метод	2,4	Закрепление отсутствует
772	371083,61	1265596,48	Картометрический метод	2,4	Закрепление отсутствует
773	371087,30	1265596,94	Картометрический метод	2,4	Закрепление отсутствует
774	371090,61	1265597,14	Картометрический метод	2,4	Закрепление отсутствует
775	371093,72	1265597,10	Картометрический метод	2,4	Закрепление отсутствует
776	371096,67	1265596,81	Картометрический метод	2,4	Закрепление отсутствует
777	371099,47	1265596,29	Картометрический метод	2,4	Закрепление отсутствует
778	371103,48	1265594,94	Картометрический метод	2,4	Закрепление отсутствует
779	371113,48	1265590,46	Картометрический метод	2,4	Закрепление отсутствует
780	371116,17	1265589,70	Картометрический метод	2,4	Закрепление отсутствует
781	371118,48	1265589,50	Картометрический метод	2,4	Закрепление отсутствует
782	371120,35	1265589,81	Картометрический метод	2,4	Закрепление отсутствует
783	371122,14	1265590,66	Картометрический метод	2,4	Закрепление отсутствует
784	371123,86	1265592,02	Картометрический метод	2,4	Закрепление отсутствует
785	371125,54	1265593,91	Картометрический метод	2,4	Закрепление отсутствует
786	371127,07	1265596,19	Картометрический метод	2,4	Закрепление отсутствует
787	371128,67	1265599,06	Картометрический метод	2,4	Закрепление отсутствует
788	371134,58	1265611,88	Картометрический метод	2,4	Закрепление отсутствует
789	371137,37	1265616,98	Картометрический метод	2,4	Закрепление отсутствует
790	371139,03	1265619,33	Картометрический метод	2,4	Закрепление отсутствует
791	371140,71	1265621,17	Картометрический метод	2,4	Закрепление отсутствует
792	371142,47	1265622,54	Картометрический метод	2,4	Закрепление отсутствует
793	371144,28	1265623,45	Картометрический метод	2,4	Закрепление отсутствует
794	371147,48	1265624,34	Картометрический метод	2,4	Закрепление отсутствует
795	371151,11	1265624,82	Картометрический метод	2,4	Закрепление отсутствует
796	371155,14	1265624,91	Картометрический метод	2,4	Закрепление отсутствует
797	371159,54	1265624,58	Картометрический метод	2,4	Закрепление отсутствует
798	371164,31	1265623,85	Картометрический метод	2,4	Закрепление отсутствует
799	371169,32	1265622,71	Картометрический метод	2,4	Закрепление отсутствует
800	371174,48	1265621,20	Картометрический метод	2,4	Закрепление отсутствует
801	371179,58	1265619,37	Картометрический метод	2,4	Закрепление отсутствует
802	371182,22	1265618,15	Картометрический метод	2,4	Закрепление отсутствует
803	371185,01	1265616,51	Картометрический метод	2,4	Закрепление отсутствует
804	371188,03	1265614,41	Картометрический метод	2,4	Закрепление отсутствует
805	371196,96	1265607,69	Картометрический метод	2,4	Закрепление отсутствует
806	371199,91	1265605,83	Картометрический метод	2,4	Закрепление отсутствует
807	371202,67	1265604,43	Картометрический метод	2,4	Закрепление отсутствует
808	371208,47	1265602,17	Картометрический метод	2,4	Закрепление отсутствует
809	371214,76	1265600,27	Картометрический метод	2,4	Закрепление отсутствует
810	371221,46	1265598,76	Картометрический метод	2,4	Закрепление отсутствует
811	371228,46	1265597,64	Картометрический метод	2,4	Закрепление отсутствует
812	371235,35	1265596,87	Картометрический метод	2,4	Закрепление отсутствует
813	371241,23	1265596,43	Картометрический метод	2,4	Закрепление отсутствует
814	371246,58	1265596,30	Картометрический метод	2,4	Закрепление отсутствует
815	371251,48	1265596,47	Картометрический метод	2,4	Закрепление отсутствует
816	371256,08	1265596,96	Картометрический метод	2,4	Закрепление отсутствует
817	371260,33	1265597,77	Картометрический метод	2,4	Закрепление отсутствует
818	371264,24	1265598,90	Картометрический метод	2,4	Закрепление отсутствует
819	371267,85	1265600,36	Картометрический метод	2,4	Закрепление отсутствует
820	371270,19	1265601,74	Картометрический метод	2,4	Закрепление отсутствует

Сведения о местоположении границ объекта					
1. Система координат МСК 47 зона 1					
2. Сведения о характерных точках границ объекта					
Обозначение характерных точек границ	Координаты, м		Метод определения координат характерной точки	Средняя квадратическая погрешность положения характерной точки (М), м	Описание обозначения точки на местности (при наличии)
	Х	У			
821	371275,72	1265605,78	Картометрический метод	2,4	Закрепление отсутствует
822	371277,27	1265606,63	Картометрический метод	2,4	Закрепление отсутствует
823	371278,71	1265607,15	Картометрический метод	2,4	Закрепление отсутствует
824	371281,00	1265607,34	Картометрический метод	2,4	Закрепление отсутствует
825	371283,72	1265606,78	Картометрический метод	2,4	Закрепление отсутствует
826	371287,01	1265605,46	Картометрический метод	2,4	Закрепление отсутствует
827	371293,54	1265602,07	Картометрический метод	2,4	Закрепление отсутствует
828	371296,06	1265600,93	Картометрический метод	2,4	Закрепление отсутствует
829	371298,52	1265600,27	Картометрический метод	2,4	Закрепление отсутствует
830	371300,44	1265600,36	Картометрический метод	2,4	Закрепление отсутствует
831	371301,92	1265601,08	Картометрический метод	2,4	Закрепление отсутствует
832	371303,18	1265602,32	Картометрический метод	2,4	Закрепление отсутствует
833	371304,21	1265604,09	Картометрический метод	2,4	Закрепление отсутствует
834	371305,04	1265606,45	Картометрический метод	2,4	Закрепление отсутствует
835	371306,04	1265611,62	Картометрический метод	2,4	Закрепление отсутствует
836	371307,22	1265622,64	Картометрический метод	2,4	Закрепление отсутствует
837	371307,85	1265627,03	Картометрический метод	2,4	Закрепление отсутствует
838	371308,76	1265631,09	Картометрический метод	2,4	Закрепление отсутствует
839	371309,94	1265634,31	Картометрический метод	2,4	Закрепление отсутствует
840	371311,45	1265638,30	Картометрический метод	2,4	Закрепление отсутствует
841	371312,01	1265639,19	Картометрический метод	2,4	Закрепление отсутствует
842	371312,66	1265639,74	Картометрический метод	2,4	Закрепление отсутствует
843	371313,45	1265640,03	Картометрический метод	2,4	Закрепление отсутствует
844	371314,49	1265640,12	Картометрический метод	2,4	Закрепление отсутствует
845	371318,09	1265639,74	Картометрический метод	2,4	Закрепление отсутствует
846	371320,88	1265639,10	Картометрический метод	2,4	Закрепление отсутствует
847	371323,77	1265637,70	Картометрический метод	2,4	Закрепление отсутствует
848	371326,56	1265635,78	Картометрический метод	2,4	Закрепление отсутствует
849	371333,94	1265629,92	Картометрический метод	2,4	Закрепление отсутствует
850	371336,27	1265628,49	Картометрический метод	2,4	Закрепление отсутствует
851	371338,46	1265627,52	Картометрический метод	2,4	Закрепление отсутствует
852	371340,97	1265626,94	Картометрический метод	2,4	Закрепление отсутствует
853	371344,09	1265626,75	Картометрический метод	2,4	Закрепление отсутствует
854	371347,41	1265626,88	Картометрический метод	2,4	Закрепление отсутствует
855	371355,54	1265627,53	Картометрический метод	2,4	Закрепление отсутствует
856	371359,33	1265627,47	Картометрический метод	2,4	Закрепление отсутствует
857	371361,09	1265627,15	Картометрический метод	2,4	Закрепление отсутствует
858	371362,48	1265626,61	Картометрический метод	2,4	Закрепление отсутствует
859	371363,53	1265625,83	Картометрический метод	2,4	Закрепление отсутствует
860	371364,26	1265624,80	Картометрический метод	2,4	Закрепление отсутствует
861	371365,16	1265621,91	Картометрический метод	2,4	Закрепление отсутствует
862	371365,52	1265618,26	Картометрический метод	2,4	Закрепление отсутствует
863	371365,21	1265614,41	Картометрический метод	2,4	Закрепление отсутствует
864	371364,81	1265612,70	Картометрический метод	2,4	Закрепление отсутствует
865	371364,26	1265611,22	Картометрический метод	2,4	Закрепление отсутствует
866	371362,68	1265608,66	Картометрический метод	2,4	Закрепление отсутствует
867	371360,19	1265605,79	Картометрический метод	2,4	Закрепление отсутствует
868	371358,78	1265604,69	Картометрический метод	2,4	Закрепление отсутствует
869	371357,04	1265603,91	Картометрический метод	2,4	Закрепление отсутствует
870	371354,96	1265603,47	Картометрический метод	2,4	Закрепление отсутствует
871	371352,49	1265603,33	Картометрический метод	2,4	Закрепление отсутствует
872	371347,44	1265603,80	Картометрический метод	2,4	Закрепление отсутствует
873	371335,79	1265605,87	Картометрический метод	2,4	Закрепление отсутствует
874	371333,32	1265606,09	Картометрический метод	2,4	Закрепление отсутствует
875	371331,29	1265606,07	Картометрический метод	2,4	Закрепление отсутствует
876	371329,50	1265605,76	Картометрический метод	2,4	Закрепление отсутствует
877	371328,07	1265605,17	Картометрический метод	2,4	Закрепление отсутствует
878	371326,99	1265604,27	Картометрический метод	2,4	Закрепление отсутствует
879	371326,23	1265603,08	Картометрический метод	2,4	Закрепление отсутствует
880	371325,77	1265600,86	Картометрический метод	2,4	Закрепление отсутствует

Сведения о местоположении границ объекта					
1. Система координат МСК 47 зона 1					
2. Сведения о характерных точках границ объекта					
Обозначение характерных точек границ	Координаты, м		Метод определения координат характерной точки	Средняя квадратическая погрешность положения характерной точки (М), м	Описание обозначения точки на местности (при наличии)
	Х	У			
881	371325,67	1265594,71	Картометрический метод	2,4	Закрепление отсутствует
882	371325,38	1265593,32	Картометрический метод	2,4	Закрепление отсутствует
883	371324,88	1265592,21	Картометрический метод	2,4	Закрепление отсутствует
884	371323,43	1265590,75	Картометрический метод	2,4	Закрепление отсутствует
885	371319,26	1265588,11	Картометрический метод	2,4	Закрепление отсутствует
886	371318,09	1265586,78	Картометрический метод	2,4	Закрепление отсутствует
887	371317,64	1265585,66	Картометрический метод	2,4	Закрепление отсутствует
888	371317,37	1265584,33	Картометрический метод	2,4	Закрепление отсутствует
889	371317,38	1265581,15	Картометрический метод	2,4	Закрепление отсутствует
890	371318,13	1265577,60	Картометрический метод	2,4	Закрепление отсутствует
891	371319,45	1265574,56	Картометрический метод	2,4	Закрепление отсутствует
892	371320,31	1265573,41	Картометрический метод	2,4	Закрепление отсутствует
893	371321,47	1265572,37	Картометрический метод	2,4	Закрепление отсутствует
894	371322,94	1265571,43	Картометрический метод	2,4	Закрепление отсутствует
895	371324,72	1265570,58	Картометрический метод	2,4	Закрепление отсутствует
896	371329,12	1265569,16	Картометрический метод	2,4	Закрепление отсутствует
897	371335,75	1265567,77	Картометрический метод	2,4	Закрепление отсутствует
898	371339,31	1265567,29	Картометрический метод	2,4	Закрепление отсутствует
899	371343,21	1265567,12	Картометрический метод	2,4	Закрепление отсутствует
900	371347,44	1265567,29	Картометрический метод	2,4	Закрепление отсутствует
901	371352,04	1265567,77	Картометрический метод	2,4	Закрепление отсутствует
902	371354,43	1265568,32	Картометрический метод	2,4	Закрепление отсутствует
903	371357,14	1265569,36	Картометрический метод	2,4	Закрепление отсутствует
904	371366,25	1265574,18	Картометрический метод	2,4	Закрепление отсутствует
905	371369,45	1265575,58	Картометрический метод	2,4	Закрепление отсутствует
906	371371,09	1265576,06	Картометрический метод	2,4	Закрепление отсутствует
907	371372,56	1265576,28	Картометрический метод	2,4	Закрепление отсутствует
908	371373,90	1265576,23	Картометрический метод	2,4	Закрепление отсутствует
909	371375,12	1265575,91	Картометрический метод	2,4	Закрепление отсутствует
910	371376,67	1265574,91	Картометрический метод	2,4	Закрепление отсутствует
911	371378,12	1265573,05	Картометрический метод	2,4	Закрепление отсутствует
912	371379,32	1265570,82	Картометрический метод	2,4	Закрепление отсутствует
913	371382,06	1265564,86	Картометрический метод	2,4	Закрепление отсутствует
914	371383,65	1265562,22	Картометрический метод	2,4	Закрепление отсутствует
915	371385,41	1265560,45	Картометрический метод	2,4	Закрепление отсутствует
916	371386,35	1265559,93	Картометрический метод	2,4	Закрепление отсутствует
917	371387,35	1265559,62	Картометрический метод	2,4	Закрепление отсутствует
918	371389,79	1265559,43	Картометрический метод	2,4	Закрепление отсутствует
919	371392,78	1265559,62	Картометрический метод	2,4	Закрепление отсутствует
920	371394,91	1265560,24	Картометрический метод	2,4	Закрепление отсутствует
921	371395,80	1265560,80	Картометрический метод	2,4	Закрепление отсутствует
922	371396,57	1265561,53	Картометрический метод	2,4	Закрепление отсутствует
923	371397,79	1265563,49	Картометрический метод	2,4	Закрепление отсутствует
924	371398,58	1265566,19	Картометрический метод	2,4	Закрепление отсутствует
925	371398,90	1265568,54	Картометрический метод	2,4	Закрепление отсутствует
926	371399,05	1265571,39	Картометрический метод	2,4	Закрепление отсутствует
927	371398,69	1265585,88	Картометрический метод	2,4	Закрепление отсутствует
928	371398,79	1265589,33	Картометрический метод	2,4	Закрепление отсутствует
929	371399,07	1265592,26	Картометрический метод	2,4	Закрепление отсутствует
930	371399,10	1265592,45	Картометрический метод	2,4	Закрепление отсутствует
931	371399,58	1265594,91	Картометрический метод	2,4	Закрепление отсутствует
932	371400,27	1265597,03	Картометрический метод	2,4	Закрепление отсутствует
933	371401,17	1265598,85	Картометрический метод	2,4	Закрепление отсутствует
934	371402,28	1265600,36	Картометрический метод	2,4	Закрепление отсутствует
935	371405,95	1265604,28	Картометрический метод	2,4	Закрепление отсутствует
936	371408,93	1265606,93	Картометрический метод	2,4	Закрепление отсутствует
937	371411,78	1265608,80	Картометрический метод	2,4	Закрепление отсутствует
938	371414,50	1265609,87	Картометрический метод	2,4	Закрепление отсутствует
939	371416,73	1265610,27	Картометрический метод	2,4	Закрепление отсутствует
940	371419,18	1265610,40	Картометрический метод	2,4	Закрепление отсутствует

Сведения о местоположении границ объекта					
1. Система координат МСК 47 зона 1					
2. Сведения о характерных точках границ объекта					
Обозначение характерных точек границ	Координаты, м		Метод определения координат характерной точки	Средняя квадратическая погрешность положения характерной точки (М), м	Описание обозначения точки на местности (при наличии)
	Х	У			
941	371421,67	1265610,27	Картометрический метод	2,4	Закрепление отсутствует
942	371424,01	1265609,87	Картометрический метод	2,4	Закрепление отсутствует
943	371425,90	1265609,15	Картометрический метод	2,4	Закрепление отсутствует
944	371427,82	1265607,87	Картометрический метод	2,4	Закрепление отсутствует
945	371429,63	1265606,23	Картометрический метод	2,4	Закрепление отсутствует
946	371434,47	1265601,22	Картометрический метод	2,4	Закрепление отсутствует
947	371436,06	1265599,93	Картометрический метод	2,4	Закрепление отсутствует
948	371437,59	1265599,00	Картометрический метод	2,4	Закрепление отсутствует
949	371440,37	1265597,78	Картометрический метод	2,4	Закрепление отсутствует
950	371443,51	1265596,71	Картометрический метод	2,4	Закрепление отсутствует
951	371447,05	1265595,78	Картометрический метод	2,4	Закрепление отсутствует
952	371451,17	1265594,93	Картометрический метод	2,4	Закрепление отсутствует
953	371455,19	1265594,62	Картометрический метод	2,4	Закрепление отсутствует
954	371459,80	1265595,06	Картометрический метод	2,4	Закрепление отсутствует
955	371464,26	1265596,00	Картометрический метод	2,4	Закрепление отсутствует
956	371474,67	1265598,76	Картометрический метод	2,4	Закрепление отсутствует
957	371479,59	1265599,64	Картометрический метод	2,4	Закрепление отсутствует
958	371481,88	1265599,80	Картометрический метод	2,4	Закрепление отсутствует
959	371484,00	1265599,75	Картометрический метод	2,4	Закрепление отсутствует
960	371485,98	1265599,48	Картометрический метод	2,4	Закрепление отсутствует
961	371487,83	1265599,00	Картометрический метод	2,4	Закрепление отсутствует
962	371491,18	1265597,80	Картометрический метод	2,4	Закрепление отсутствует
963	371494,46	1265596,40	Картометрический метод	2,4	Закрепление отсутствует
964	371497,49	1265594,88	Картометрический метод	2,4	Закрепление отсутствует
965	371500,20	1265593,29	Картометрический метод	2,4	Закрепление отсутствует
966	371502,48	1265591,68	Картометрический метод	2,4	Закрепление отсутствует
967	371504,36	1265590,04	Картометрический метод	2,4	Закрепление отсутствует
968	371505,09	1265589,23	Картометрический метод	2,4	Закрепление отсутствует
969	371550,93	1265583,45	Картометрический метод	2,4	Закрепление отсутствует
970	371553,44	1265610,53	Картометрический метод	2,4	Закрепление отсутствует
971	371557,65	1265642,83	Картометрический метод	2,4	Закрепление отсутствует
972	371573,34	1265645,66	Картометрический метод	2,4	Закрепление отсутствует
973	371579,98	1265646,88	Картометрический метод	2,4	Закрепление отсутствует
974	371580,02	1265646,95	Картометрический метод	2,4	Закрепление отсутствует
975	371580,39	1265647,02	Картометрический метод	2,4	Закрепление отсутствует
976	371582,25	1265650,54	Картометрический метод	2,4	Закрепление отсутствует
977	371573,44	1265691,48	Картометрический метод	2,4	Закрепление отсутствует
978	371573,30	1265692,11	Картометрический метод	2,4	Закрепление отсутствует
979	371565,65	1265727,63	Картометрический метод	2,4	Закрепление отсутствует
980	371557,66	1265764,73	Картометрический метод	2,4	Закрепление отсутствует
981	371531,56	1265758,68	Картометрический метод	2,4	Закрепление отсутствует
982	371511,19	1265753,95	Картометрический метод	2,4	Закрепление отсутствует
983	371479,58	1265746,74	Картометрический метод	2,4	Закрепление отсутствует
984	371475,30	1265745,69	Картометрический метод	2,4	Закрепление отсутствует
985	371444,16	1265738,71	Картометрический метод	2,4	Закрепление отсутствует
986	371452,21	1265700,92	Картометрический метод	2,4	Закрепление отсутствует
987	371463,11	1265647,62	Картометрический метод	2,4	Закрепление отсутствует
988	371449,81	1265653,32	Картометрический метод	2,4	Закрепление отсутствует
989	371446,42	1265654,96	Картометрический метод	2,4	Закрепление отсутствует
990	371442,57	1265657,05	Картометрический метод	2,4	Закрепление отсутствует
991	371438,53	1265659,48	Картометрический метод	2,4	Закрепление отсутствует
992	371435,34	1265661,54	Картометрический метод	2,4	Закрепление отсутствует
993	371431,27	1265664,32	Картометрический метод	2,4	Закрепление отсутствует
994	371427,51	1265666,99	Картометрический метод	2,4	Закрепление отсутствует
995	371427,29	1265667,15	Картометрический метод	2,4	Закрепление отсутствует
996	371416,62	1265674,82	Картометрический метод	2,4	Закрепление отсутствует
997	371411,32	1265678,43	Картометрический метод	2,4	Закрепление отсутствует
998	371406,37	1265681,54	Картометрический метод	2,4	Закрепление отсутствует
999	371400,92	1265684,55	Картометрический метод	2,4	Закрепление отсутствует
1000	371397,76	1265686,11	Картометрический метод	2,4	Закрепление отсутствует

Сведения о местоположении границ объекта					
1. Система координат МСК 47 зона 1					
2. Сведения о характерных точках границ объекта					
Обозначение характерных точек границ	Координаты, м		Метод определения координат характерной точки	Средняя квадратическая погрешность положения характерной точки (М), м	Описание обозначения точки на местности (при наличии)
	Х	У			
1001	371394,28	1265687,69	Картометрический метод	2,4	Закрепление отсутствует
1002	371388,91	1265689,93	Картометрический метод	2,4	Закрепление отсутствует
1003	371377,87	1265694,11	Картометрический метод	2,4	Закрепление отсутствует
1004	371366,44	1265698,41	Картометрический метод	2,4	Закрепление отсутствует
1005	371361,01	1265700,65	Картометрический метод	2,4	Закрепление отсутствует
1006	371354,75	1265703,56	Картометрический метод	2,4	Закрепление отсутствует
1007	371350,28	1265706,03	Картометрический метод	2,4	Закрепление отсутствует
1008	371344,48	1265709,78	Картометрический метод	2,4	Закрепление отсутствует
1009	371339,31	1265713,35	Картометрический метод	2,4	Закрепление отсутствует
1010	371338,53	1265713,89	Картометрический метод	2,4	Закрепление отсутствует
1011	371330,69	1265718,97	Картометрический метод	2,4	Закрепление отсутствует
1012	371324,12	1265722,31	Картометрический метод	2,4	Закрепление отсутствует
1013	371317,66	1265724,36	Картометрический метод	2,4	Закрепление отсутствует
1014	371311,27	1265725,04	Картометрический метод	2,4	Закрепление отсутствует
1015	371303,39	1265724,73	Картометрический метод	2,4	Закрепление отсутствует
1016	371294,79	1265723,83	Картометрический метод	2,4	Закрепление отсутствует
1017	371287,30	1265723,26	Картометрический метод	2,4	Закрепление отсутствует
1018	371277,35	1265723,93	Картометрический метод	2,4	Закрепление отсутствует
1019	371268,46	1265726,06	Картометрический метод	2,4	Закрепление отсутствует
1020	371261,95	1265728,10	Картометрический метод	2,4	Закрепление отсутствует
1021	371253,57	1265731,52	Картометрический метод	2,4	Закрепление отсутствует
1022	371247,48	1265734,80	Картометрический метод	2,4	Закрепление отсутствует
1023	371240,06	1265740,71	Картометрический метод	2,4	Закрепление отсутствует
1024	371234,98	1265746,02	Картометрический метод	2,4	Закрепление отсутствует
1025	371228,73	1265752,76	Картометрический метод	2,4	Закрепление отсутствует
1026	371223,03	1265757,88	Картометрический метод	2,4	Закрепление отсутствует
1027	371215,55	1265763,13	Картометрический метод	2,4	Закрепление отсутствует
1028	371207,28	1265768,06	Картометрический метод	2,4	Закрепление отсутствует
1029	371196,86	1265773,37	Картометрический метод	2,4	Закрепление отсутствует
1030	371187,12	1265777,71	Картометрический метод	2,4	Закрепление отсутствует
1031	371178,09	1265781,40	Картометрический метод	2,4	Закрепление отсутствует
1032	371168,72	1265785,04	Картометрический метод	2,4	Закрепление отсутствует
1033	371160,04	1265787,76	Картометрический метод	2,4	Закрепление отсутствует
1034	371151,92	1265789,78	Картометрический метод	2,4	Закрепление отсутствует
1035	371143,31	1265792,22	Картометрический метод	2,4	Закрепление отсутствует
1036	371134,77	1265795,91	Картометрический метод	2,4	Закрепление отсутствует
1037	371126,69	1265801,30	Картометрический метод	2,4	Закрепление отсутствует
1038	371119,41	1265807,55	Картометрический метод	2,4	Закрепление отсутствует
1039	371104,59	1265823,57	Картометрический метод	2,4	Закрепление отсутствует
1040	371102,67	1265842,92	Картометрический метод	2,4	Закрепление отсутствует
1041	371111,83	1265857,23	Картометрический метод	2,4	Закрепление отсутствует
1042	371172,51	1265896,74	Картометрический метод	2,4	Закрепление отсутствует
1043	371199,43	1265921,93	Картометрический метод	2,4	Закрепление отсутствует
1044	371231,48	1265960,29	Картометрический метод	2,4	Закрепление отсутствует
1045	371145,61	1265960,87	Картометрический метод	2,4	Закрепление отсутствует
1046	371110,11	1265961,44	Картометрический метод	2,4	Закрепление отсутствует
1047	371087,20	1265963,73	Картометрический метод	2,4	Закрепление отсутствует
1048	371071,75	1265969,45	Картометрический метод	2,4	Закрепление отсутствует
1049	371041,51	1265989,74	Картометрический метод	2,4	Закрепление отсутствует
1050	370999,03	1266012,39	Картометрический метод	2,4	Закрепление отсутствует
1051	370981,86	1266017,55	Картометрический метод	2,4	Закрепление отсутствует
1052	370966,40	1266015,82	Картометрический метод	2,4	Закрепление отсутствует
1053	370959,08	1266014,08	Картометрический метод	2,4	Закрепление отсутствует
1054	370949,91	1266008,23	Картометрический метод	2,4	Закрепление отсутствует
1055	370940,02	1266004,19	Картометрический метод	2,4	Закрепление отсутствует
1056	370932,69	1266004,55	Картометрический метод	2,4	Закрепление отсутствует
1057	370925,56	1266009,01	Картометрический метод	2,4	Закрепление отсутствует
1058	370913,64	1266012,62	Картометрический метод	2,4	Закрепление отсутствует
1059	370904,84	1266014,45	Картометрический метод	2,4	Закрепление отсутствует
1060	370898,24	1266008,59	Картометрический метод	2,4	Закрепление отсутствует

Сведения о местоположении границ объекта					
1. Система координат МСК 47 зона 1					
2. Сведения о характерных точках границ объекта					
Обозначение характерных точек границ	Координаты, м		Метод определения координат характерной точки	Средняя квадратическая погрешность положения характерной точки (М), м	Описание обозначения точки на местности (при наличии)
	X	Y			
1061	370882,45	1265982,08	Картометрический метод	2,4	Закрепление отсутствует
1062	370864,86	1265953,23	Картометрический метод	2,4	Закрепление отсутствует
1063	370852,43	1265929,07	Картометрический метод	2,4	Закрепление отсутствует
1064	370848,68	1265924,15	Картометрический метод	2,4	Закрепление отсутствует
1065	370843,99	1265923,45	Картометрический метод	2,4	Закрепление отсутствует
1066	370839,29	1265924,97	Картометрический метод	2,4	Закрепление отсутствует
1067	370836,01	1265926,03	Картометрический метод	2,4	Закрепление отсутствует
1068	370672,91	1265978,50	Картометрический метод	2,4	Закрепление отсутствует
1069	370641,44	1265733,90	Картометрический метод	2,4	Закрепление отсутствует
1070	370640,54	1265727,27	Картометрический метод	2,4	Закрепление отсутствует
1071	370598,46	1265371,70	Картометрический метод	2,4	Закрепление отсутствует
1072	370597,72	1265365,03	Картометрический метод	2,4	Закрепление отсутствует
1073	370553,48	1264990,08	Картометрический метод	2,4	Закрепление отсутствует
1074	370552,82	1264981,57	Картометрический метод	2,4	Закрепление отсутствует
1075	370553,55	1264881,40	Картометрический метод	2,4	Закрепление отсутствует
1076	370276,63	1264829,78	Картометрический метод	2,4	Закрепление отсутствует
1077	370240,66	1264419,60	Картометрический метод	2,4	Закрепление отсутствует
1078	370248,35	1264412,20	Картометрический метод	2,4	Закрепление отсутствует
1079	370290,11	1264374,98	Аналитический метод	0,1	Закрепление отсутствует
1080	370294,37	1264380,58	Картометрический метод	2,4	Закрепление отсутствует
1081	370297,39	1264380,29	Картометрический метод	2,4	Закрепление отсутствует
1082	370300,25	1264377,71	Аналитический метод	0,1	Закрепление отсутствует
1083	370300,05	1264373,28	Аналитический метод	0,1	Закрепление отсутствует
1084	370291,64	1264367,99	Картометрический метод	2,4	Закрепление отсутствует
1085	370292,70	1264362,33	Картометрический метод	2,4	Закрепление отсутствует
1086	370286,52	1264358,07	Аналитический метод	0,1	Закрепление отсутствует
1087	370285,65	1264350,79	Аналитический метод	0,1	Закрепление отсутствует
1088	370286,95	1264338,23	Аналитический метод	0,1	Закрепление отсутствует
1089	370297,26	1264324,13	Картометрический метод	2,4	Закрепление отсутствует
1090	370312,31	1264312,98	Аналитический метод	0,1	Закрепление отсутствует
1091	370312,17	1264315,97	Аналитический метод	0,1	Закрепление отсутствует
1092	370315,32	1264316,28	Аналитический метод	0,1	Закрепление отсутствует
1093	370308,94	1264323,05	Аналитический метод	0,1	Закрепление отсутствует
1094	370313,93	1264326,62	Аналитический метод	0,1	Закрепление отсутствует
1095	370324,16	1264325,71	Аналитический метод	0,1	Закрепление отсутствует
1096	370338,62	1264327,21	Картометрический метод	2,4	Закрепление отсутствует
1097	370351,38	1264327,14	Картометрический метод	2,4	Закрепление отсутствует
1098	370360,22	1264320,17	Картометрический метод	2,4	Закрепление отсутствует
1099	370375,88	1264314,39	Картометрический метод	2,4	Закрепление отсутствует
1100	370412,48	1264338,11	Картометрический метод	2,4	Закрепление отсутствует
1101	370456,15	1264299,48	Картометрический метод	2,4	Закрепление отсутствует
1102	370459,22	1264283,76	Картометрический метод	2,4	Закрепление отсутствует
1103	370440,82	1264246,95	Картометрический метод	2,4	Закрепление отсутствует
1104	370397,49	1264184,83	Картометрический метод	2,4	Закрепление отсутствует
1105	370368,35	1264148,79	Картометрический метод	2,4	Закрепление отсутствует
1106	370367,97	1264127,70	Картометрический метод	2,4	Закрепление отсутствует
1107	370359,15	1264107,76	Картометрический метод	2,4	Закрепление отсутствует
1108	370367,66	1264083,36	Картометрический метод	2,4	Закрепление отсутствует
1109	370402,11	1264060,88	Аналитический метод	0,3	Закрепление отсутствует
1110	370554,07	1264025,19	Картометрический метод	2,4	Закрепление отсутствует
1111	370721,54	1263985,88	Аналитический метод	0,1	Закрепление отсутствует
1112	370979,64	1263920,69	Аналитический метод	0,1	Закрепление отсутствует
1113	370993,92	1263919,33	Картометрический метод	2,4	Закрепление отсутствует
1114	371002,37	1263908,33	Картометрический метод	2,4	Закрепление отсутствует
1115	371047,70	1263849,42	Картометрический метод	2,4	Закрепление отсутствует
1116	371055,77	1263837,25	Картометрический метод	2,4	Закрепление отсутствует
1117	371059,94	1263836,14	Картометрический метод	2,4	Закрепление отсутствует
1118	371108,37	1263871,22	Картометрический метод	2,4	Закрепление отсутствует
1119	371128,21	1263889,83	Картометрический метод	2,4	Закрепление отсутствует
1120	371141,71	1263906,56	Картометрический метод	2,4	Закрепление отсутствует

Сведения о местоположении границ объекта					
1. Система координат МСК 47 зона 1					
2. Сведения о характерных точках границ объекта					
Обозначение характерных точек границ	Координаты, м		Метод определения координат характерной точки	Средняя квадратическая погрешность положения характерной точки (М), м	Описание обозначения точки на местности (при наличии)
	Х	У			
1121	371151,28	1263927,30	Картометрический метод	2,4	Закрепление отсутствует
1122	371162,26	1263955,76	Картометрический метод	2,4	Закрепление отсутствует
1123	371165,41	1263972,61	Картометрический метод	2,4	Закрепление отсутствует
1124	371171,14	1263991,07	Картометрический метод	2,4	Закрепление отсутствует
1125	371174,10	1264000,61	Картометрический метод	2,4	Закрепление отсутствует
1126	371191,15	1264031,80	Картометрический метод	2,4	Закрепление отсутствует
1127	371208,92	1264059,15	Картометрический метод	2,4	Закрепление отсутствует
1128	371225,54	1264085,67	Картометрический метод	2,4	Закрепление отсутствует
1129	371235,14	1264095,27	Картометрический метод	2,4	Закрепление отсутствует
1130	371246,84	1264106,98	Картометрический метод	2,4	Закрепление отсутствует
1131	371257,53	1264119,50	Картометрический метод	2,4	Закрепление отсутствует
1132	371257,55	1264119,51	Картометрический метод	2,4	Закрепление отсутствует
1133	371270,41	1264134,57	Картометрический метод	2,4	Закрепление отсутствует
1134	371275,68	1264140,73	Картометрический метод	2,4	Закрепление отсутствует
1135	371292,01	1264158,36	Картометрический метод	2,4	Закрепление отсутствует
1136	371356,16	1264249,99	Картометрический метод	2,4	Закрепление отсутствует
1137	371443,87	1264335,16	Картометрический метод	2,4	Закрепление отсутствует
1138	371453,29	1264340,80	Картометрический метод	2,4	Закрепление отсутствует
1139	371452,20	1264346,78	Картометрический метод	2,4	Закрепление отсутствует
1140	371463,97	1264348,65	Картометрический метод	2,4	Закрепление отсутствует
1141	371499,59	1264369,16	Картометрический метод	2,4	Закрепление отсутствует
1142	371538,21	1264391,10	Картометрический метод	2,4	Закрепление отсутствует
1143	371605,07	1264384,97	Картометрический метод	2,4	Закрепление отсутствует
1144	371569,68	1264413,08	Картометрический метод	2,4	Закрепление отсутствует
1145	371578,01	1264432,64	Картометрический метод	2,4	Закрепление отсутствует
1146	371597,15	1264425,57	Картометрический метод	2,4	Закрепление отсутствует
1147	371602,13	1264408,09	Картометрический метод	2,4	Закрепление отсутствует
1148	371636,22	1264382,08	Картометрический метод	2,4	Закрепление отсутствует
1149	371658,43	1264380,07	Картометрический метод	2,4	Закрепление отсутствует
1150	371689,25	1264377,26	Картометрический метод	2,4	Закрепление отсутствует
1151	371708,68	1264370,84	Картометрический метод	2,4	Закрепление отсутствует
1152	371716,93	1264368,47	Картометрический метод	2,4	Закрепление отсутствует
1153	371740,00	1264366,23	Картометрический метод	2,4	Закрепление отсутствует
1154	371780,35	1264349,31	Картометрический метод	2,4	Закрепление отсутствует
1155	371797,11	1264340,16	Картометрический метод	2,4	Закрепление отсутствует
1156	371815,57	1264331,89	Картометрический метод	2,4	Закрепление отсутствует
1157	371826,31	1264326,07	Картометрический метод	2,4	Закрепление отсутствует
1158	371851,14	1264320,45	Картометрический метод	2,4	Закрепление отсутствует
1159	371868,22	1264318,55	Картометрический метод	2,4	Закрепление отсутствует
1160	371881,29	1264315,19	Картометрический метод	2,4	Закрепление отсутствует
1161	371893,88	1264307,34	Картометрический метод	2,4	Закрепление отсутствует
1162	371918,09	1264296,09	Картометрический метод	2,4	Закрепление отсутствует
1163	371944,89	1264291,57	Картометрический метод	2,4	Закрепление отсутствует
1164	371969,39	1264291,91	Картометрический метод	2,4	Закрепление отсутствует
1165	371988,82	1264303,33	Картометрический метод	2,4	Закрепление отсутствует
1166	372025,81	1264333,25	Картометрический метод	2,4	Закрепление отсутствует
1167	372037,77	1264339,21	Картометрический метод	2,4	Закрепление отсутствует
1168	372053,19	1264350,09	Картометрический метод	2,4	Закрепление отсутствует
1169	372066,99	1264364,76	Картометрический метод	2,4	Закрепление отсутствует
1170	372088,48	1264389,26	Картометрический метод	2,4	Закрепление отсутствует
1171	372098,51	1264399,56	Картометрический метод	2,4	Закрепление отсутствует
1172	372117,16	1264415,61	Картометрический метод	2,4	Закрепление отсутствует
1173	372161,52	1264448,69	Картометрический метод	2,4	Закрепление отсутствует
1174	372178,98	1264466,49	Картометрический метод	2,4	Закрепление отсутствует
1175	372191,87	1264492,78	Картометрический метод	2,4	Закрепление отсутствует
1176	372197,29	1264509,60	Картометрический метод	2,4	Закрепление отсутствует
1177	372201,64	1264525,16	Картометрический метод	2,4	Закрепление отсутствует
1178	372210,64	1264546,66	Картометрический метод	2,4	Закрепление отсутствует
1179	372226,82	1264580,51	Картометрический метод	2,4	Закрепление отсутствует
1180	372234,83	1264603,10	Картометрический метод	2,4	Закрепление отсутствует

Сведения о местоположении границ объекта					
1. Система координат МСК 47 зона 1					
2. Сведения о характерных точках границ объекта					
Обозначение характерных точек границ	Координаты, м		Метод определения координат характерной точки	Средняя квадратическая погрешность положения характерной точки (Мт), м	Описание обозначения точки на местности (при наличии)
	Х	У			
1181	372236,98	1264612,36	Картометрический метод	2,4	Закрепление отсутствует
1182	372239,85	1264623,98	Картометрический метод	2,4	Закрепление отсутствует
1183	372241,36	1264628,40	Картометрический метод	2,4	Закрепление отсутствует
1184	372242,96	1264633,31	Картометрический метод	2,4	Закрепление отсутствует
1185	372227,29	1264649,96	Картометрический метод	2,4	Закрепление отсутствует
1186	372272,80	1264697,12	Аналитический метод	0,1	Закрепление отсутствует
1187	372324,18	1264708,55	Картометрический метод	2,4	Закрепление отсутствует
1188	372407,36	1264718,79	Картометрический метод	2,4	Закрепление отсутствует
1189	372458,95	1264709,01	Картометрический метод	2,4	Закрепление отсутствует
1190	372536,75	1264705,16	Картометрический метод	2,4	Закрепление отсутствует
1191	372573,43	1264695,47	Картометрический метод	2,4	Закрепление отсутствует
1192	372633,47	1264709,16	Картометрический метод	2,4	Закрепление отсутствует
1193	372701,29	1264744,03	Аналитический метод	0,1	Закрепление отсутствует
1194	372708,93	1264749,38	Аналитический метод	0,1	Закрепление отсутствует
1195	372721,95	1264757,65	Аналитический метод	0,1	Закрепление отсутствует
1196	372736,37	1264770,77	Аналитический метод	0,1	Закрепление отсутствует
1197	372760,13	1264788,31	Аналитический метод	0,1	Закрепление отсутствует
1198	372777,48	1264803,52	Картометрический метод	2,4	Закрепление отсутствует
1199	372800,15	1264826,54	Аналитический метод	0,1	Закрепление отсутствует
1200	372803,12	1264830,38	Аналитический метод	0,1	Закрепление отсутствует
1201	372804,06	1264832,98	Аналитический метод	0,1	Закрепление отсутствует
1202	372802,33	1264836,19	Аналитический метод	0,1	Закрепление отсутствует
1203	372921,18	1264935,64	Аналитический метод	0,1	Закрепление отсутствует
1204	372926,14	1264939,76	Аналитический метод	0,1	Закрепление отсутствует
1205	372929,76	1264941,49	Аналитический метод	0,1	Закрепление отсутствует
1206	372931,96	1264942,12	Аналитический метод	0,1	Закрепление отсутствует
1207	372935,93	1264942,99	Аналитический метод	0,1	Закрепление отсутствует
1208	372947,75	1264947,96	Аналитический метод	0,1	Закрепление отсутствует
1209	372950,25	1264948,76	Аналитический метод	0,1	Закрепление отсутствует
1210	372965,15	1264955,15	Картометрический метод	2,4	Закрепление отсутствует
1211	372994,78	1264962,67	Аналитический метод	0,1	Закрепление отсутствует
1212	372999,81	1264963,95	Аналитический метод	0,1	Закрепление отсутствует
1213	373014,75	1264966,36	Аналитический метод	0,1	Закрепление отсутствует
1214	373022,36	1264966,46	Аналитический метод	0,1	Закрепление отсутствует
1215	373026,84	1264967,01	Аналитический метод	0,1	Закрепление отсутствует
1216	373031,51	1264966,87	Аналитический метод	0,1	Закрепление отсутствует
1217	373044,84	1264965,35	Аналитический метод	0,1	Закрепление отсутствует
1218	373054,43	1264963,06	Картометрический метод	2,4	Закрепление отсутствует
1219	373065,84	1264959,47	Аналитический метод	0,1	Закрепление отсутствует
1220	373073,89	1264955,84	Аналитический метод	0,1	Закрепление отсутствует
1221	373082,25	1264952,64	Аналитический метод	0,1	Закрепление отсутствует
1222	373101,86	1264947,38	Картометрический метод	2,4	Закрепление отсутствует
1223	373111,27	1264942,69	Аналитический метод	0,1	Закрепление отсутствует
1224	373129,76	1264929,52	Аналитический метод	0,1	Закрепление отсутствует
1225	373138,16	1264926,46	Аналитический метод	0,1	Закрепление отсутствует
1226	373152,34	1264922,51	Картометрический метод	2,4	Закрепление отсутствует
1227	373156,61	1264920,78	Аналитический метод	0,1	Закрепление отсутствует
1228	373174,24	1264913,57	Аналитический метод	0,1	Закрепление отсутствует
1229	373177,12	1264913,28	Аналитический метод	0,1	Закрепление отсутствует
1230	373178,62	1264913,74	Аналитический метод	0,1	Закрепление отсутствует
1231	373179,65	1264914,29	Аналитический метод	0,1	Закрепление отсутствует
1232	373181,28	1264914,49	Аналитический метод	0,1	Закрепление отсутствует
1233	373184,60	1264914,28	Аналитический метод	0,1	Закрепление отсутствует
1234	373196,27	1264912,98	Картометрический метод	2,4	Закрепление отсутствует
1235	373210,00	1264915,67	Аналитический метод	0,1	Закрепление отсутствует
1236	373225,88	1264915,23	Аналитический метод	0,1	Закрепление отсутствует
1237	373235,04	1264913,06	Аналитический метод	0,1	Закрепление отсутствует
1238	373237,75	1264912,41	Аналитический метод	0,1	Закрепление отсутствует
1239	373245,60	1264908,74	Картометрический метод	2,4	Закрепление отсутствует
1240	373251,47	1264903,79	Аналитический метод	0,1	Закрепление отсутствует

Сведения о местоположении границ объекта					
1. Система координат МСК 47 зона 1					
2. Сведения о характерных точках границ объекта					
Обозначение характерных точек границ	Координаты, м		Метод определения координат характерной точки	Средняя квадратическая погрешность положения характерной точки (Мп), м	Описание обозначения точки на местности (при наличии)
	Х	У			
1241	373257,37	1264897,07	Аналитический метод	0,1	Закрепление отсутствует
1242	373263,24	1264891,36	Аналитический метод	0,1	Закрепление отсутствует
1243	373270,75	1264885,97	Аналитический метод	0,1	Закрепление отсутствует
1244	373268,09	1264882,69	Аналитический метод	0,1	Закрепление отсутствует
1245	373271,42	1264879,49	Аналитический метод	0,1	Закрепление отсутствует
1246	373275,72	1264882,21	Аналитический метод	0,1	Закрепление отсутствует
1247	373281,24	1264879,63	Аналитический метод	0,1	Закрепление отсутствует
1248	373290,34	1264875,94	Картометрический метод	2,4	Закрепление отсутствует
1249	373292,08	1264874,52	Картометрический метод	2,4	Закрепление отсутствует
1250	373296,57	1264870,85	Аналитический метод	0,1	Закрепление отсутствует
1251	373295,70	1264861,45	Аналитический метод	0,1	Закрепление отсутствует
1252	373294,36	1264850,41	Картометрический метод	2,4	Закрепление отсутствует
1253	373300,65	1264836,45	Аналитический метод	0,1	Закрепление отсутствует
1254	373311,19	1264818,94	Аналитический метод	0,1	Закрепление отсутствует
1255	373323,46	1264795,83	Аналитический метод	0,1	Закрепление отсутствует
1256	373349,31	1264752,46	Аналитический метод	0,1	Закрепление отсутствует
1257	373365,53	1264728,73	Аналитический метод	0,1	Закрепление отсутствует
1258	373411,92	1264668,12	Аналитический метод	0,1	Закрепление отсутствует
1259	373428,76	1264651,04	Картометрический метод	2,4	Закрепление отсутствует
1260	373438,08	1264646,59	Аналитический метод	0,1	Закрепление отсутствует
1261	373455,46	1264630,04	Аналитический метод	0,1	Закрепление отсутствует
1262	373493,72	1264580,55	Аналитический метод	0,1	Закрепление отсутствует
1263	373497,95	1264568,58	Аналитический метод	0,1	Закрепление отсутствует
1264	373509,86	1264556,52	Аналитический метод	0,1	Закрепление отсутствует
1265	373522,10	1264548,87	Картометрический метод	2,4	Закрепление отсутствует
1266	373532,68	1264550,35	Аналитический метод	0,1	Закрепление отсутствует
1267	373541,67	1264554,61	Аналитический метод	0,1	Закрепление отсутствует
1268	373544,74	1264556,07	Аналитический метод	0,1	Закрепление отсутствует
1269	373560,64	1264562,60	Аналитический метод	0,1	Закрепление отсутствует
1270	373587,45	1264574,33	Аналитический метод	0,1	Закрепление отсутствует
1271	373605,97	1264585,41	Аналитический метод	0,1	Закрепление отсутствует
1272	373618,14	1264596,47	Картометрический метод	2,4	Закрепление отсутствует
1273	373635,17	1264604,74	Аналитический метод	0,1	Закрепление отсутствует
1274	373647,20	1264612,55	Аналитический метод	0,1	Закрепление отсутствует
1275	373667,38	1264615,73	Картометрический метод	2,4	Закрепление отсутствует
1276	373683,94	1264616,52	Аналитический метод	0,1	Закрепление отсутствует
1277	373704,58	1264619,06	Аналитический метод	0,1	Закрепление отсутствует
1278	373720,63	1264622,49	Картометрический метод	2,4	Закрепление отсутствует
1279	373735,11	1264633,20	Картометрический метод	2,4	Закрепление отсутствует
1280	373735,07	1264653,55	Аналитический метод	0,1	Закрепление отсутствует
1281	373811,05	1264696,19	Аналитический метод	0,1	Закрепление отсутствует
1282	373829,45	1264723,35	Аналитический метод	0,1	Закрепление отсутствует
1283	373830,78	1264735,34	Аналитический метод	0,1	Закрепление отсутствует
1284	373806,91	1264749,87	Картометрический метод	2,4	Закрепление отсутствует
1285	373794,08	1264774,08	Аналитический метод	0,1	Закрепление отсутствует
1286	373801,56	1264813,58	Картометрический метод	2,4	Закрепление отсутствует
1287	373807,91	1264811,58	Картометрический метод	2,4	Закрепление отсутствует
1288	373812,64	1264826,76	Аналитический метод	0,1	Закрепление отсутствует
1289	373815,51	1264836,15	Аналитический метод	0,1	Закрепление отсутствует
1290	373817,84	1264841,93	Аналитический метод	0,1	Закрепление отсутствует
1291	373821,61	1264849,07	Аналитический метод	0,1	Закрепление отсутствует
1292	373825,66	1264855,24	Аналитический метод	0,1	Закрепление отсутствует
1293	373830,83	1264861,21	Аналитический метод	0,1	Закрепление отсутствует
1294	373838,18	1264867,24	Аналитический метод	0,1	Закрепление отсутствует
1295	373846,25	1264870,64	Аналитический метод	0,1	Закрепление отсутствует
1296	373851,25	1264873,20	Картометрический метод	2,4	Закрепление отсутствует
1297	373855,97	1264876,40	Аналитический метод	0,1	Закрепление отсутствует
1298	373859,42	1264879,63	Аналитический метод	0,1	Закрепление отсутствует
1299	373860,41	1264880,98	Аналитический метод	0,1	Закрепление отсутствует
1300	373861,26	1264883,44	Аналитический метод	0,1	Закрепление отсутствует

Сведения о местоположении границ объекта					
1. Система координат МСК 47 зона 1					
2. Сведения о характерных точках границ объекта					
Обозначение характерных точек границ	Координаты, м		Метод определения координат характерной точки	Средняя квадратическая погрешность положения характерной точки (М), м	Описание обозначения точки на местности (при наличии)
	X	Y			
1301	373861,95	1264886,66	Аналитический метод	0,1	Закрепление отсутствует
1302	373860,86	1264897,20	Аналитический метод	0,1	Закрепление отсутствует
1303	373860,28	1264900,52	Аналитический метод	0,1	Закрепление отсутствует
1304	373859,16	1264903,94	Аналитический метод	0,1	Закрепление отсутствует
1305	373857,33	1264907,99	Аналитический метод	0,1	Закрепление отсутствует
1306	373856,31	1264909,35	Аналитический метод	0,1	Закрепление отсутствует
1307	373853,89	1264910,69	Картометрический метод	2,4	Закрепление отсутствует
1308	373853,04	1264911,64	Картометрический метод	2,4	Закрепление отсутствует
1309	373852,67	1264912,98	Картометрический метод	2,4	Закрепление отсутствует
1310	373852,54	1264916,54	Картометрический метод	2,4	Закрепление отсутствует
1311	373852,90	1264918,62	Картометрический метод	2,4	Закрепление отсутствует
1312	373853,65	1264920,33	Картометрический метод	2,4	Закрепление отсутствует
1313	373854,59	1264921,16	Картометрический метод	2,4	Закрепление отсутствует
1314	373858,02	1264923,36	Аналитический метод	0,1	Закрепление отсутствует
1315	373862,91	1264925,88	Аналитический метод	0,1	Закрепление отсутствует
1316	373867,79	1264928,55	Аналитический метод	0,1	Закрепление отсутствует
1317	373874,54	1264932,38	Аналитический метод	0,1	Закрепление отсутствует
1318	373878,71	1264935,58	Аналитический метод	0,1	Закрепление отсутствует
1319	373880,69	1264937,56	Аналитический метод	0,1	Закрепление отсутствует
1320	373882,11	1264939,60	Аналитический метод	0,1	Закрепление отсутствует
1321	373882,58	1264940,77	Аналитический метод	0,1	Закрепление отсутствует
1322	373883,12	1264943,21	Аналитический метод	0,1	Закрепление отсутствует
1323	373883,48	1264945,84	Аналитический метод	0,1	Закрепление отсутствует
1324	373883,88	1264948,56	Аналитический метод	0,1	Закрепление отсутствует
1325	373884,33	1264951,13	Аналитический метод	0,1	Закрепление отсутствует
1326	373885,24	1264954,65	Аналитический метод	0,1	Закрепление отсутствует
1327	373886,00	1264958,09	Аналитический метод	0,1	Закрепление отсутствует
1328	373886,29	1264959,90	Аналитический метод	0,1	Закрепление отсутствует
1329	373886,40	1264961,28	Аналитический метод	0,1	Закрепление отсутствует
1330	373886,36	1264963,04	Аналитический метод	0,1	Закрепление отсутствует
1331	373886,04	1264964,65	Аналитический метод	0,1	Закрепление отсутствует
1332	373885,29	1264967,60	Аналитический метод	0,1	Закрепление отсутствует
1333	373884,86	1264969,35	Аналитический метод	0,1	Закрепление отсутствует
1334	373884,61	1264970,79	Аналитический метод	0,1	Закрепление отсутствует
1335	373884,57	1264972,12	Аналитический метод	0,1	Закрепление отсутствует
1336	373884,81	1264973,34	Аналитический метод	0,1	Закрепление отсутствует
1337	373885,26	1264974,78	Аналитический метод	0,1	Закрепление отсутствует
1338	373886,72	1264977,72	Аналитический метод	0,1	Закрепление отсутствует
1339	373888,05	1264979,95	Аналитический метод	0,1	Закрепление отсутствует
1340	373890,62	1264983,61	Аналитический метод	0,1	Закрепление отсутствует
1341	373893,61	1264987,60	Картометрический метод	2,4	Закрепление отсутствует
1342	373936,08	1265016,17	Картометрический метод	2,4	Закрепление отсутствует
1343	373983,03	1265017,29	Картометрический метод	2,4	Закрепление отсутствует
1344	374004,86	1265024,60	Картометрический метод	2,4	Закрепление отсутствует
1345	374038,28	1265017,20	Картометрический метод	2,4	Закрепление отсутствует
1346	374059,62	1265017,80	Картометрический метод	2,4	Закрепление отсутствует
1347	374077,80	1265013,97	Картометрический метод	2,4	Закрепление отсутствует
1348	374106,44	1265014,38	Картометрический метод	2,4	Закрепление отсутствует
1349	374172,78	1264994,01	Картометрический метод	2,4	Закрепление отсутствует
1350	374212,00	1264990,48	Картометрический метод	2,4	Закрепление отсутствует
1351	374235,18	1264984,10	Картометрический метод	2,4	Закрепление отсутствует
1352	374320,78	1264987,95	Картометрический метод	2,4	Закрепление отсутствует
1353	374336,56	1264980,48	Картометрический метод	2,4	Закрепление отсутствует
1354	374372,83	1264980,60	Картометрический метод	2,4	Закрепление отсутствует
1355	374376,40	1264988,80	Картометрический метод	2,4	Закрепление отсутствует
1356	374427,95	1264994,19	Картометрический метод	2,4	Закрепление отсутствует
1357	374437,57	1264971,52	Аналитический метод	0,1	Закрепление отсутствует
1358	374455,31	1264974,88	Картометрический метод	2,4	Закрепление отсутствует
1359	374455,41	1264996,15	Картометрический метод	2,4	Закрепление отсутствует
1360	374538,22	1264994,34	Картометрический метод	2,4	Закрепление отсутствует

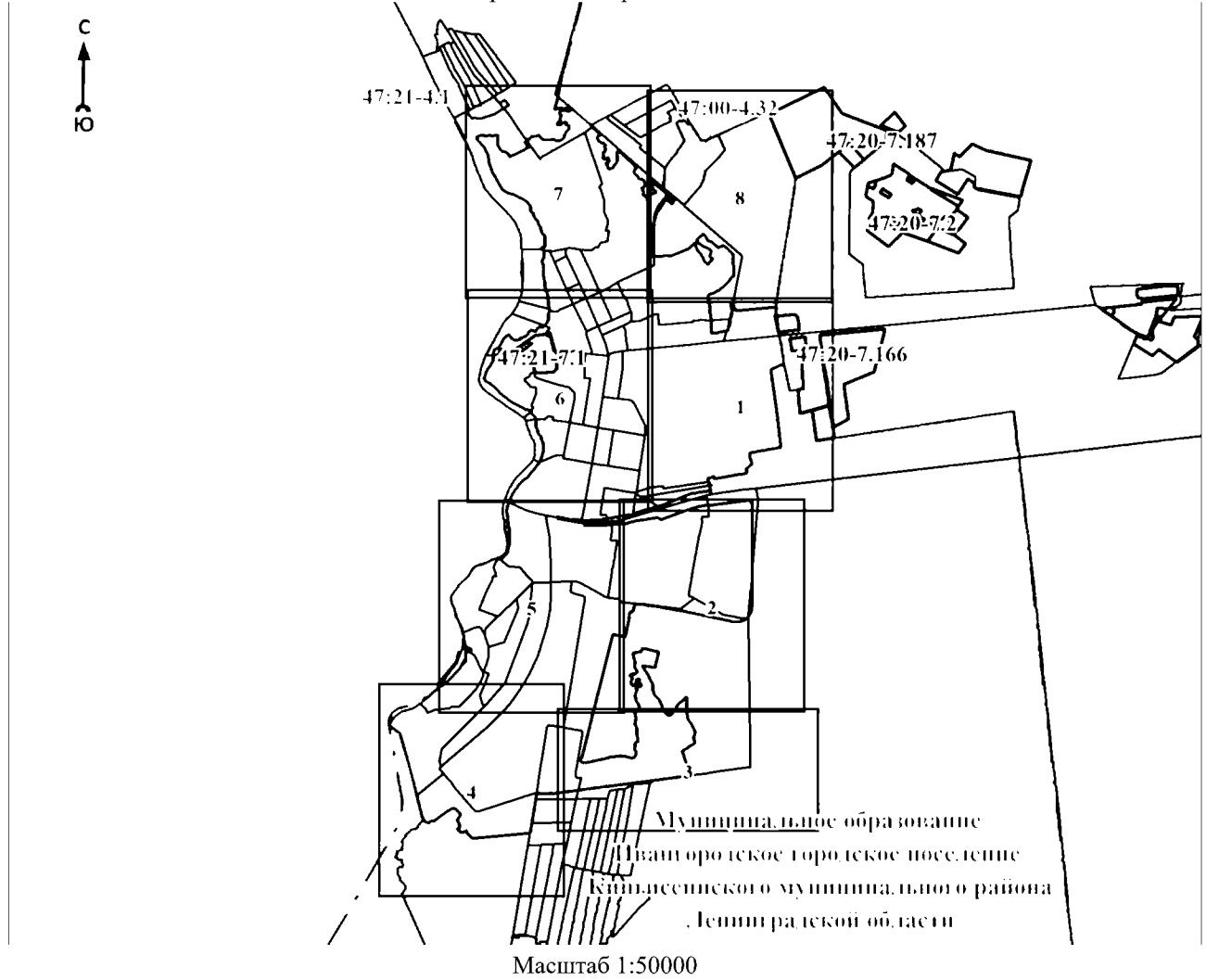
Сведения о местоположении границ объекта					
1. Система координат МСК 47 зона 1					
2. Сведения о характерных точках границ объекта					
Обозначение характерных точек границ	Координаты, м		Метод определения координат характерной точки	Средняя квадратическая погрешность положения характерной точки (М), м	Описание обозначения точки на местности (при наличии)
	X	Y			
1361	374551,47	1264977,27	Картометрический метод	2,4	Закрепление отсутствует
1362	374582,41	1264970,46	Картометрический метод	2,4	Закрепление отсутствует
1363	374604,11	1264966,60	Картометрический метод	2,4	Закрепление отсутствует
1364	374618,49	1264952,29	Картометрический метод	2,4	Закрепление отсутствует
1365	374637,40	1264950,20	Картометрический метод	2,4	Закрепление отсутствует
1366	374678,38	1264919,47	Картометрический метод	2,4	Закрепление отсутствует
1367	374680,24	1264921,73	Аналитический метод	0,1	Закрепление отсутствует
1368	374703,28	1264915,09	Аналитический метод	0,1	Закрепление отсутствует
1369	374708,31	1264903,75	Аналитический метод	0,1	Закрепление отсутствует
1370	374712,38	1264899,65	Аналитический метод	0,1	Закрепление отсутствует
1371	374714,81	1264898,08	Аналитический метод	0,1	Закрепление отсутствует
1372	374736,98	1264894,57	Картометрический метод	2,4	Закрепление отсутствует
1373	374745,95	1264899,07	Аналитический метод	0,1	Закрепление отсутствует
1374	374783,03	1264868,82	Картометрический метод	2,4	Закрепление отсутствует
1375	374798,42	1264849,91	Аналитический метод	0,1	Закрепление отсутствует
1376	374815,47	1264817,84	Аналитический метод	0,1	Закрепление отсутствует
1377	374835,87	1264772,00	Картометрический метод	2,4	Закрепление отсутствует
1378	374845,61	1264741,79	Аналитический метод	0,1	Закрепление отсутствует
1379	374870,98	1264697,44	Аналитический метод	0,1	Закрепление отсутствует
1380	374998,41	1264626,50	Картометрический метод	2,4	Закрепление отсутствует
1381	375060,22	1264608,33	Картометрический метод	2,4	Закрепление отсутствует
1382	375116,12	1264598,79	Картометрический метод	2,4	Закрепление отсутствует
1383	375171,12	1264576,51	Картометрический метод	2,4	Закрепление отсутствует
1384	375229,75	1264525,61	Картометрический метод	2,4	Закрепление отсутствует
1385	375248,22	1264521,05	Картометрический метод	2,4	Закрепление отсутствует
1386	375249,27	1264530,06	Картометрический метод	2,4	Закрепление отсутствует
1387	375256,08	1264528,02	Картометрический метод	2,4	Закрепление отсутствует
1388	375262,83	1264571,32	Картометрический метод	2,4	Закрепление отсутствует
1389	375254,81	1264574,55	Картометрический метод	2,4	Закрепление отсутствует
1390	375254,44	1264574,31	Картометрический метод	2,4	Закрепление отсутствует
1391	375258,27	1264607,14	Картометрический метод	2,4	Закрепление отсутствует
1392	375260,91	1264614,48	Картометрический метод	2,4	Закрепление отсутствует
1393	375259,21	1264615,24	Картометрический метод	2,4	Закрепление отсутствует
1394	375254,09	1264617,57	Аналитический метод	0,3	Закрепление отсутствует
1395	375258,02	1264650,49	Картометрический метод	2,4	Закрепление отсутствует
1396	375260,05	1264670,98	Картометрический метод	2,4	Закрепление отсутствует
1397	375193,89	1264674,16	Картометрический метод	2,4	Закрепление отсутствует
1398	375190,71	1264668,30	Аналитический метод	0,1	Закрепление отсутствует
1399	375155,21	1264687,64	Аналитический метод	0,1	Закрепление отсутствует
1400	375143,05	1264706,64	Аналитический метод	0,1	Закрепление отсутствует
1401	375135,48	1264726,94	Картометрический метод	2,4	Закрепление отсутствует
1402	375127,35	1264739,89	Аналитический метод	0,1	Закрепление отсутствует
1403	375102,32	1264753,39	Аналитический метод	0,1	Закрепление отсутствует
1404	375123,20	1264799,15	Картометрический метод	2,4	Закрепление отсутствует
1405	375131,16	1264816,61	Аналитический метод	0,1	Закрепление отсутствует
1406	375153,69	1264859,71	Аналитический метод	0,1	Закрепление отсутствует
1407	375164,73	1264880,84	Картометрический метод	2,4	Закрепление отсутствует
1408	375171,24	1264892,16	Картометрический метод	2,4	Закрепление отсутствует
1409	375209,29	1264864,52	Картометрический метод	2,4	Закрепление отсутствует
1410	375219,34	1264876,31	Картометрический метод	2,4	Закрепление отсутствует
1411	375226,61	1264883,47	Картометрический метод	2,4	Закрепление отсутствует
1412	375225,10	1264885,78	Картометрический метод	2,4	Закрепление отсутствует
1413	375224,15	1264889,71	Картометрический метод	2,4	Закрепление отсутствует
1414	375224,56	1264892,37	Картометрический метод	2,4	Закрепление отсутствует
1415	375226,06	1264895,03	Картометрический метод	2,4	Закрепление отсутствует
1416	375230,48	1264899,21	Картометрический метод	2,4	Закрепление отсутствует
1417	375244,35	1264909,03	Картометрический метод	2,4	Закрепление отсутствует
1418	375247,20	1264911,95	Картометрический метод	2,4	Закрепление отсутствует
1419	375248,89	1264914,81	Картометрический метод	2,4	Закрепление отсутствует
1420	375249,51	1264917,65	Картометрический метод	2,4	Закрепление отсутствует

Сведения о местоположении границ объекта					
1. Система координат МСК 47 зона 1					
2. Сведения о характерных точках границ объекта					
Обозначение характерных точек границ	Координаты, м		Метод определения координат характерной точки	Средняя квадратическая погрешность положения характерной точки (М), м	Описание обозначения точки на местности (при наличии)
	Х	У			
1421	375249,34	1264921,08	Картометрический метод	2,4	Закрепление отсутствует
1422	375245,50	1264934,92	Картометрический метод	2,4	Закрепление отсутствует
1423	375245,00	1264937,97	Картометрический метод	2,4	Закрепление отсутствует
1424	375244,98	1264940,64	Картометрический метод	2,4	Закрепление отсутствует
1425	375245,38	1264942,81	Картометрический метод	2,4	Закрепление отсутствует
1426	375246,26	1264945,06	Картометрический метод	2,4	Закрепление отсутствует
1427	375251,90	1264954,80	Картометрический метод	2,4	Закрепление отсутствует
1428	375252,58	1264957,19	Картометрический метод	2,4	Закрепление отсутствует
1429	375252,81	1264960,43	Картометрический метод	2,4	Закрепление отсутствует
1430	375252,56	1264963,27	Картометрический метод	2,4	Закрепление отсутствует
1431	375251,61	1264966,05	Картометрический метод	2,4	Закрепление отсутствует
1432	375249,61	1264969,52	Картометрический метод	2,4	Закрепление отсутствует
1433	375247,31	1264972,41	Картометрический метод	2,4	Закрепление отсутствует
1434	375243,47	1264974,89	Картометрический метод	2,4	Закрепление отсутствует
1435	375232,76	1264979,28	Картометрический метод	2,4	Закрепление отсутствует
1436	375230,43	1264980,88	Картометрический метод	2,4	Закрепление отсутствует
1437	375228,60	1264982,85	Картометрический метод	2,4	Закрепление отсутствует
1438	375225,98	1264986,77	Картометрический метод	2,4	Закрепление отсутствует
1439	375222,32	1264993,52	Картометрический метод	2,4	Закрепление отсутствует
1440	375220,63	1264997,98	Картометрический метод	2,4	Закрепление отсутствует
1441	375219,46	1265002,80	Картометрический метод	2,4	Закрепление отсутствует
1442	375218,68	1265009,94	Картометрический метод	2,4	Закрепление отсутствует
1443	375218,79	1265018,12	Картометрический метод	2,4	Закрепление отсутствует
1444	375219,63	1265026,79	Картометрический метод	2,4	Закрепление отсутствует
1445	375222,93	1265051,24	Картометрический метод	2,4	Закрепление отсутствует
1446	375223,40	1265058,62	Картометрический метод	2,4	Закрепление отсутствует
1447	375223,27	1265065,09	Картометрический метод	2,4	Закрепление отсутствует
1448	375222,46	1265071,49	Картометрический метод	2,4	Закрепление отсутствует
1449	375220,92	1265077,29	Картометрический метод	2,4	Закрепление отсутствует
1450	375219,32	1265081,16	Картометрический метод	2,4	Закрепление отсутствует
1451	375215,13	1265089,07	Картометрический метод	2,4	Закрепление отсутствует
1452	375213,81	1265092,49	Картометрический метод	2,4	Закрепление отсутствует
1453	375212,98	1265096,89	Картометрический метод	2,4	Закрепление отсутствует
1454	375212,75	1265101,85	Картометрический метод	2,4	Закрепление отсутствует
1455	375213,53	1265109,96	Картометрический метод	2,4	Закрепление отсутствует
1456	375215,56	1265118,91	Картометрический метод	2,4	Закрепление отсутствует
1457	375218,22	1265126,12	Картометрический метод	2,4	Закрепление отсутствует
1458	375221,59	1265132,00	Картометрический метод	2,4	Закрепление отсутствует
1459	375223,97	1265135,06	Картометрический метод	2,4	Закрепление отсутствует
1460	375226,08	1265137,15	Картометрический метод	2,4	Закрепление отсутствует
1461	375228,78	1265139,13	Картометрический метод	2,4	Закрепление отсутствует
1462	375231,95	1265140,86	Картометрический метод	2,4	Закрепление отсутствует
1463	375238,51	1265143,32	Картометрический метод	2,4	Закрепление отсутствует
1464	375255,48	1265148,02	Картометрический метод	2,4	Закрепление отсутствует
1465	375259,78	1265149,74	Картометрический метод	2,4	Закрепление отсутствует
1466	375263,38	1265151,70	Картометрический метод	2,4	Закрепление отсутствует
1467	375270,50	1265157,22	Картометрический метод	2,4	Закрепление отсутствует
1468	375285,43	1265171,67	Картометрический метод	2,4	Закрепление отсутствует
1469	375289,22	1265174,64	Картометрический метод	2,4	Закрепление отсутствует
1470	375292,88	1265176,91	Картометрический метод	2,4	Закрепление отсутствует
1471	375298,28	1265179,23	Картометрический метод	2,4	Закрепление отсутствует
1472	375304,79	1265181,32	Картометрический метод	2,4	Закрепление отсутствует
1473	375308,64	1265181,93	Картометрический метод	2,4	Закрепление отсутствует
1474	375314,08	1265181,94	Картометрический метод	2,4	Закрепление отсутствует
1475	375316,95	1265181,33	Картометрический метод	2,4	Закрепление отсутствует
1476	375319,18	1265179,96	Картометрический метод	2,4	Закрепление отсутствует
1477	375321,48	1265177,42	Картометрический метод	2,4	Закрепление отсутствует
1478	375323,54	1265173,95	Картометрический метод	2,4	Закрепление отсутствует
1479	375324,29	1265172,14	Картометрический метод	2,4	Закрепление отсутствует
1480	375324,57	1265170,24	Картометрический метод	2,4	Закрепление отсутствует

Сведения о местоположении границ объекта					
1. Система координат МСК 47 зона 1					
2. Сведения о характерных точках границ объекта					
Обозначение характерных точек границ	Координаты, м		Метод определения координат характерной точки	Средняя квадратическая погрешность положения характерной точки (М), м	Описание обозначения точки на местности (при наличии)
	Х	У			
1481	375324,11	1265161,54	Картометрический метод	2,4	Закрепление отсутствует
1482	375324,42	1265160,24	Картометрический метод	2,4	Закрепление отсутствует
1483	375325,05	1265159,39	Картометрический метод	2,4	Закрепление отсутствует
1484	375326,15	1265158,93	Картометрический метод	2,4	Закрепление отсутствует
1485	375327,74	1265158,96	Картометрический метод	2,4	Закрепление отсутствует
1486	375335,97	1265161,27	Картометрический метод	2,4	Закрепление отсутствует
1487	375339,50	1265161,51	Картометрический метод	2,4	Закрепление отсутствует
1488	375342,00	1265160,60	Картометрический метод	2,4	Закрепление отсутствует
1489	375344,26	1265159,23	Картометрический метод	2,4	Закрепление отсутствует
1490	375345,31	1265157,98	Картометрический метод	2,4	Закрепление отсутствует
1491	375345,85	1265156,26	Картометрический метод	2,4	Закрепление отсутствует
1492	375345,78	1265152,82	Картометрический метод	2,4	Закрепление отсутствует
1493	375344,60	1265147,05	Картометрический метод	2,4	Закрепление отсутствует
1494	375341,12	1265138,85	Картометрический метод	2,4	Закрепление отсутствует
1495	375338,02	1265133,89	Картометрический метод	2,4	Закрепление отсутствует
1496	375331,81	1265126,19	Картометрический метод	2,4	Закрепление отсутствует
1497	375327,16	1265119,26	Картометрический метод	2,4	Закрепление отсутствует
1498	375325,96	1265116,36	Картометрический метод	2,4	Закрепление отсутствует
1499	375324,07	1265109,32	Картометрический метод	2,4	Закрепление отсутствует
1500	375323,63	1265104,92	Картометрический метод	2,4	Закрепление отсутствует
1501	375323,91	1265102,79	Картометрический метод	2,4	Закрепление отсутствует
1502	375324,82	1265099,94	Картометрический метод	2,4	Закрепление отсутствует
1503	375325,66	1265098,25	Картометрический метод	2,4	Закрепление отсутствует
1504	375326,63	1265097,22	Картометрический метод	2,4	Закрепление отсутствует
1505	375329,39	1265096,44	Картометрический метод	2,4	Закрепление отсутствует
1506	375334,29	1265096,67	Картометрический метод	2,4	Закрепление отсутствует
1507	375337,84	1265097,96	Картометрический метод	2,4	Закрепление отсутствует
1508	375341,91	1265100,47	Картометрический метод	2,4	Закрепление отсутствует
1509	375346,91	1265104,26	Картометрический метод	2,4	Закрепление отсутствует
1510	375348,90	1265106,32	Картометрический метод	2,4	Закрепление отсутствует
1511	375351,03	1265109,38	Картометрический метод	2,4	Закрепление отсутствует
1512	375355,34	1265116,78	Картометрический метод	2,4	Закрепление отсутствует
1513	375357,42	1265119,56	Картометрический метод	2,4	Закрепление отсутствует
1514	375359,54	1265121,37	Картометрический метод	2,4	Закрепление отсутствует
1515	375361,80	1265122,26	Картометрический метод	2,4	Закрепление отсутствует
1516	375365,67	1265122,16	Картометрический метод	2,4	Закрепление отсутствует
1517	375375,15	1265119,82	Картометрический метод	2,4	Закрепление отсутствует
1518	375377,58	1265119,70	Картометрический метод	2,4	Закрепление отсутствует
1519	375380,02	1265120,11	Картометрический метод	2,4	Закрепление отсутствует
1520	375380,39	1265119,70	Картометрический метод	2,4	Закрепление отсутствует
1521	375381,26	1265120,48	Картометрический метод	2,4	Закрепление отсутствует
1522	375390,57	1265124,37	Картометрический метод	2,4	Закрепление отсутствует
1523	375393,36	1265125,12	Картометрический метод	2,4	Закрепление отсутствует
1524	375395,63	1265125,13	Картометрический метод	2,4	Закрепление отсутствует
1525	375397,28	1265124,58	Картометрический метод	2,4	Закрепление отсутствует
1526	375398,60	1265123,48	Картометрический метод	2,4	Закрепление отсутствует
1527	375402,65	1265117,12	Картометрический метод	2,4	Закрепление отсутствует
1528	375404,63	1265115,12	Картометрический метод	2,4	Закрепление отсутствует
1529	375408,66	1265113,89	Картометрический метод	2,4	Закрепление отсутствует
1530	375412,80	1265114,03	Картометрический метод	2,4	Закрепление отсутствует
1531	375414,81	1265114,87	Картометрический метод	2,4	Закрепление отсутствует
1532	375416,95	1265116,35	Картометрический метод	2,4	Закрепление отсутствует
1533	375422,22	1265121,72	Картометрический метод	2,4	Закрепление отсутствует
1534	375424,41	1265124,92	Картометрический метод	2,4	Закрепление отсутствует
1535	375427,03	1265129,71	Картометрический метод	2,4	Закрепление отсутствует
1536	375428,42	1265133,70	Картометрический метод	2,4	Закрепление отсутствует
1537	375428,96	1265139,50	Картометрический метод	2,4	Закрепление отсутствует
1538	375428,39	1265146,78	Картометрический метод	2,4	Закрепление отсутствует
1539	375426,96	1265154,71	Картометрический метод	2,4	Закрепление отсутствует
1540	375422,77	1265173,14	Картометрический метод	2,4	Закрепление отсутствует

План границ объекта

Обзорная схема границ объекта



Используемые условные знаки и обозначения:

	- характерная точка границы объекта
	- граница объекта
	- граница кадастрового квартала
	- граница муниципального образования
	- граница населённого пункта, имеющаяся в Едином государственном реестре недвижимости, сведения о которой достаточны для определения её местоположения
	- существующие границы земельного участка, имеющиеся в Едином государственном реестре недвижимости, сведения о которых достаточны для определения их местоположения
	- обозначение земельного участка, сведения о котором содержатся в Едином государственном реестре недвижимости
	- номер кадастрового квартала
	- реестровый номер границы территориальной зоны, сведения о которой содержатся в Едином государственном реестре недвижимости
	- реестровый номер границы населенного пункта, сведения о котором содержатся в Едином государственном реестре недвижимости
	- область и номер выносного листа

Подпись _____

Дата « ____ » _____ 20 г.

Место для оттиска печати (при наличии) лица, составившего описание местоположения границ объекта

План границ объекта

Выносной лист № 1



Масштаб 1:5000

Используемые условные знаки и обозначения:

Условные обозначения представлены на обзорной схеме

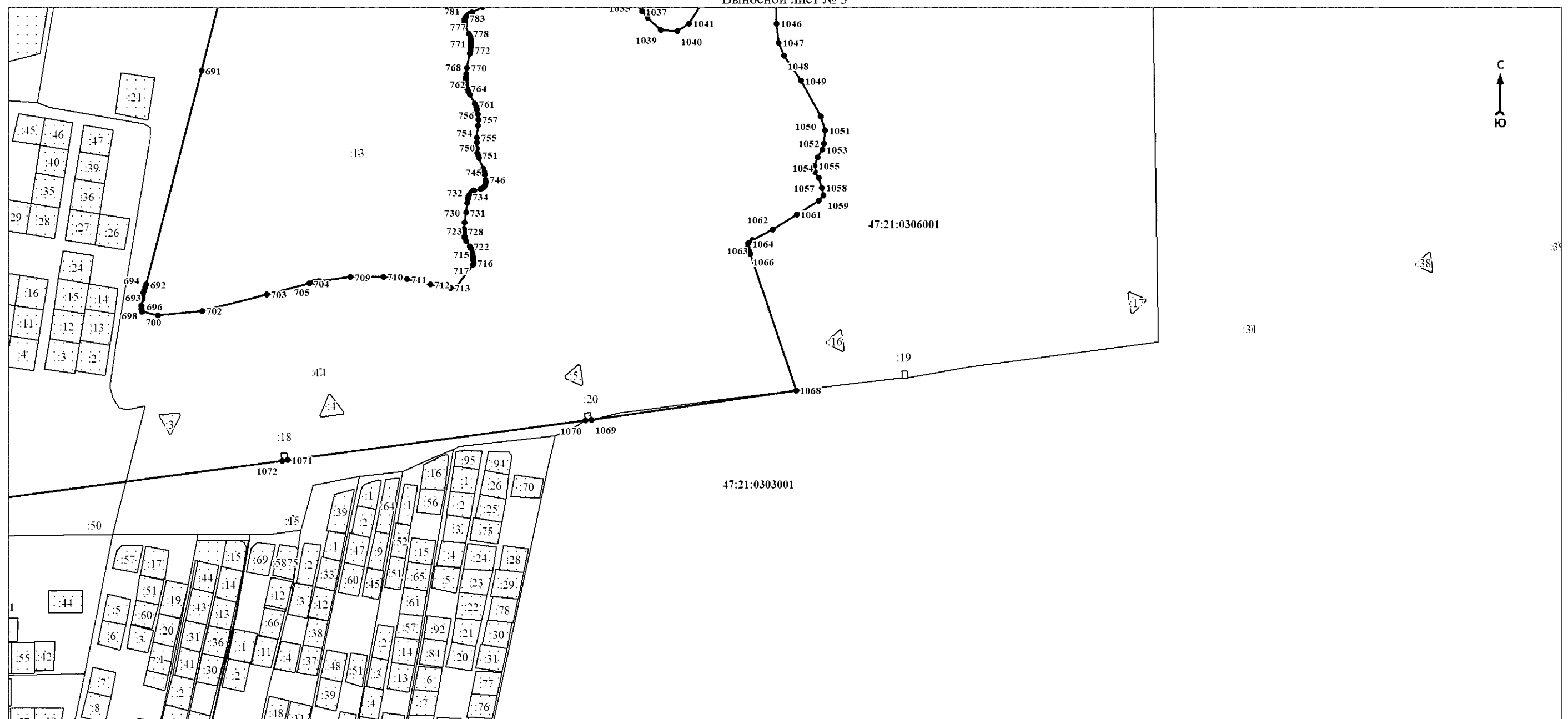
Подпись _____

Дата « ____ » _____ 20 ____ г.

Место для оттиска печати (при наличии) лица, составившего описание местоположения границ объекта

План границ объекта

Выносной лист № 3



Масштаб 1:5000

Используемые условные знаки и обозначения:

Условные обозначения представлены на обзорной схеме

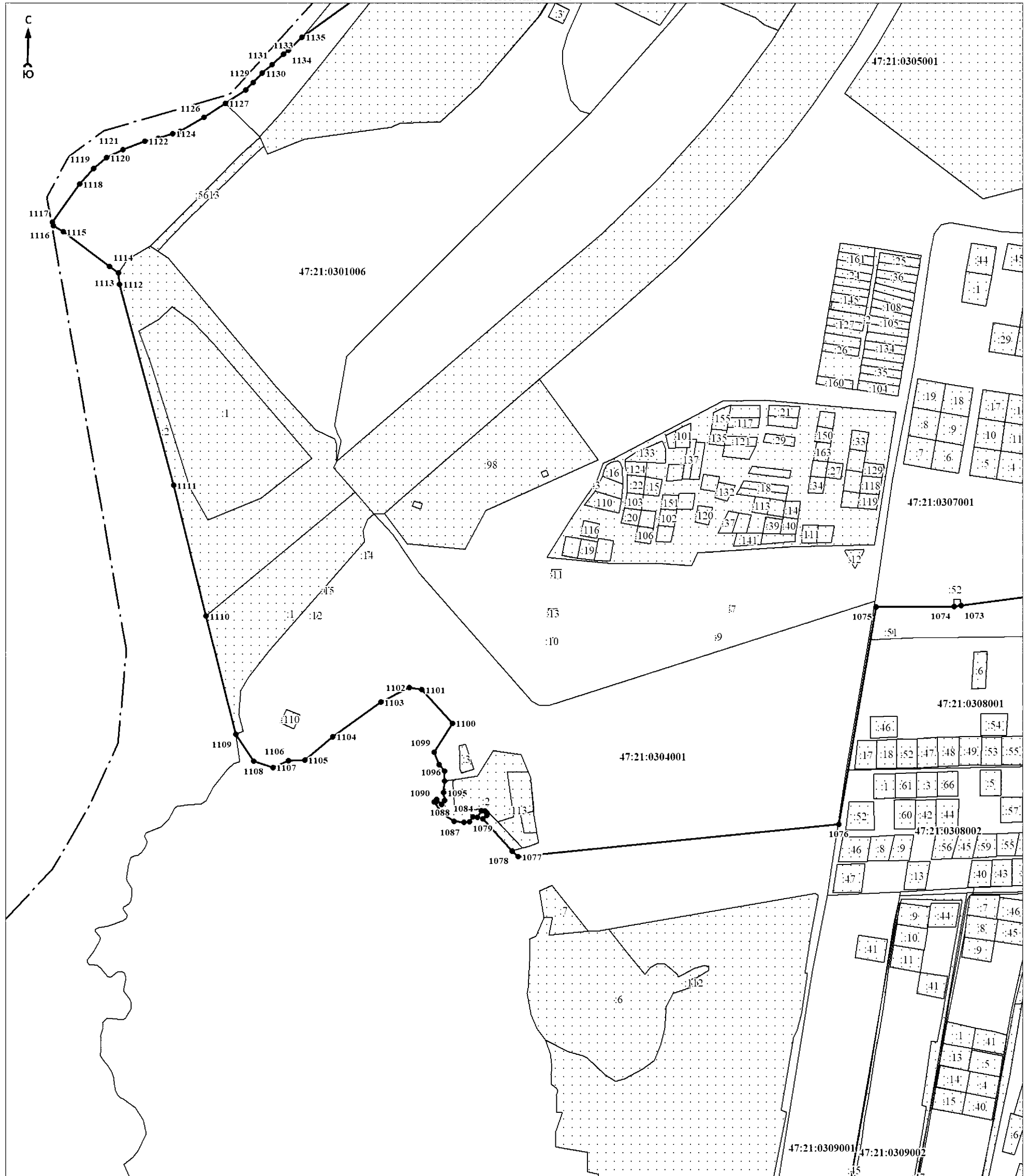
Подпись _____

Дата « ____ » _____ 20 г.

Место для оттиска печати (при наличии) лица, составившего описание местоположения границ объекта

План границ объекта

Выносной лист № 4



Масштаб 1:5000

Используемые условные знаки и обозначения:

Условные обозначения представлены на обзорной схеме

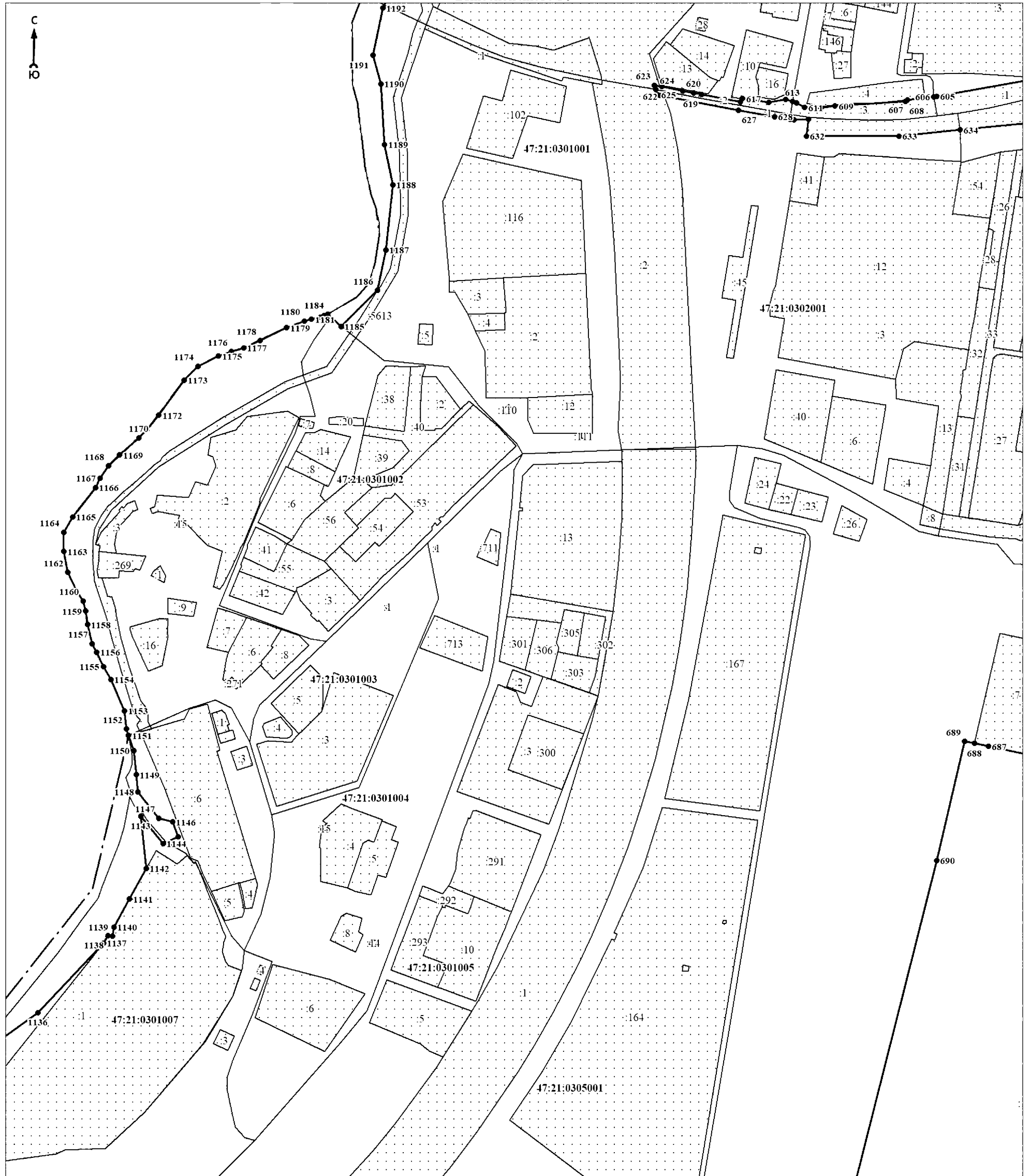
Подпись _____

Дата « ____ » _____ 20 г.

Место для оттиска печати (при наличии) лица, составившего описание местоположения границ объекта

План границ объекта

Выносной лист № 5



Масштаб 1:5000

Используемые условные знаки и обозначения:

Условные обозначения представлены на обзорной схеме

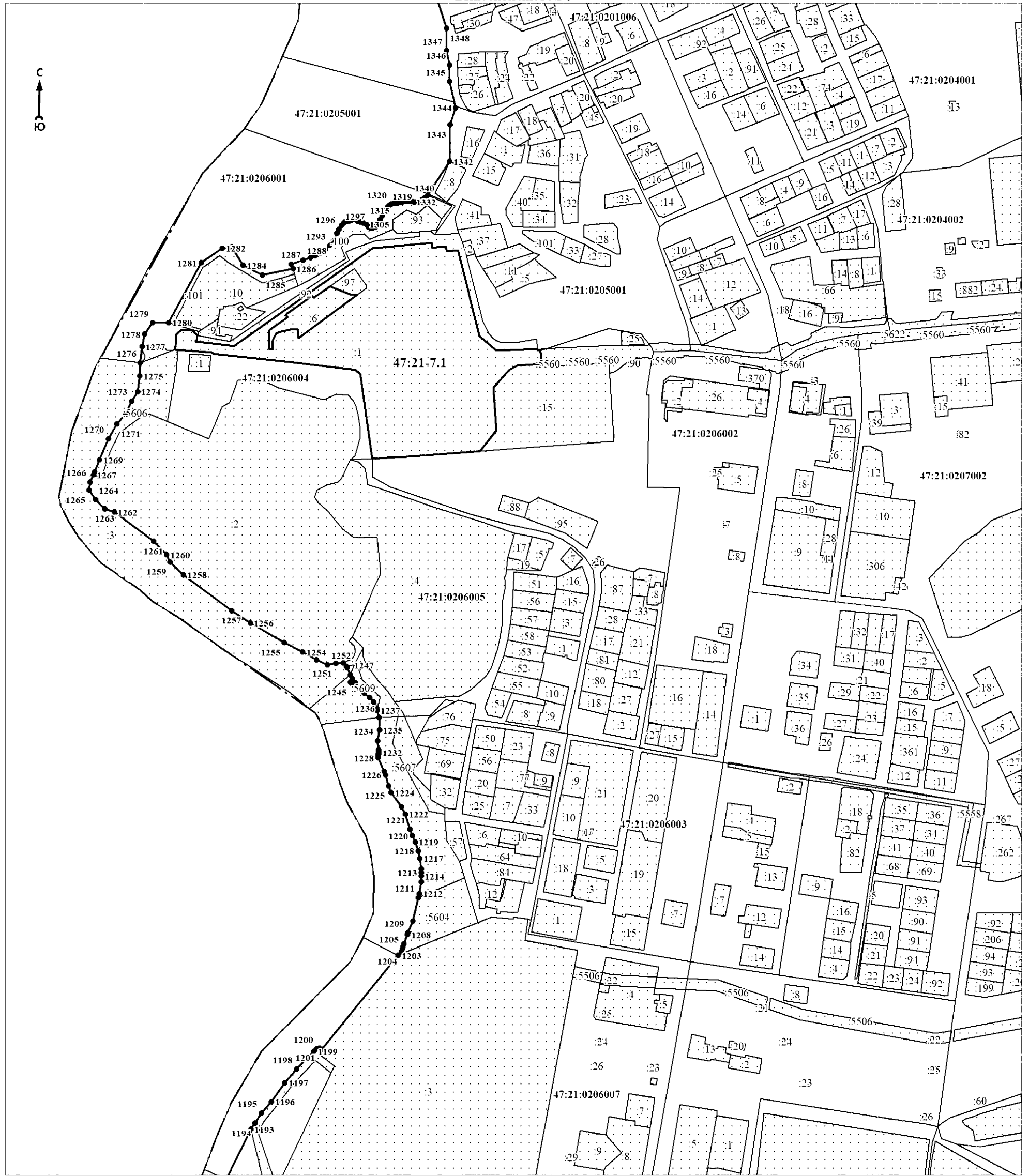
Подпись _____

Дата « ____ » _____ 20 г.

Место для оттиска печати (при наличии) лица, составившего описание местоположения границ объекта

План границ объекта

Выносной лист № 6



Масштаб 1:5000

Используемые условные знаки и обозначения:

Условные обозначения представлены на обзорной схеме

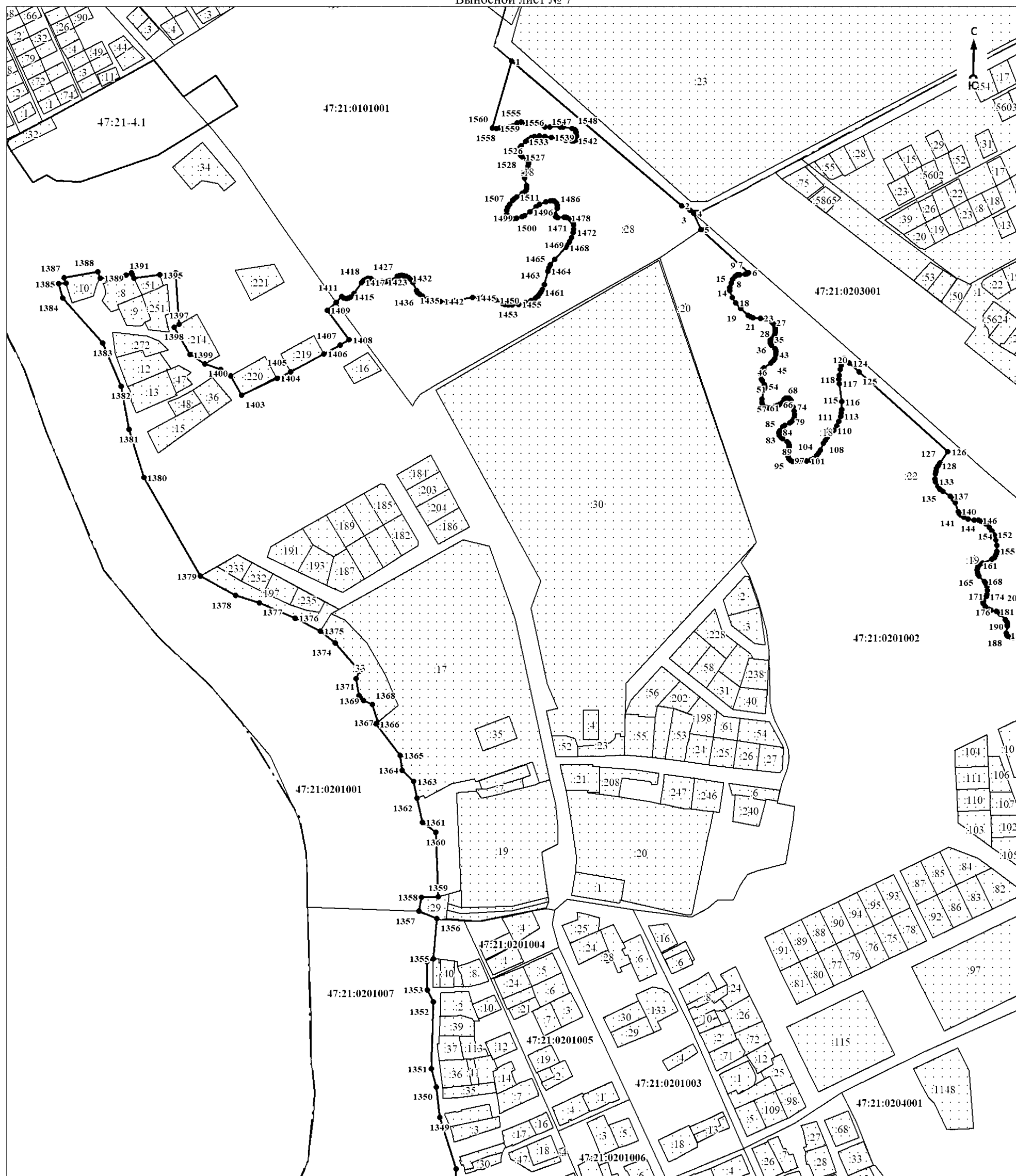
Подпись _____

Дата « » 20 г.

Место для оттиска печати (при наличии) лица, составившего описание местоположения границ объекта

План границ объекта

Выносной лист № 7



Масштаб 1:5000

Используемые условные знаки и обозначения:

Условные обозначения представлены на обзорной схеме

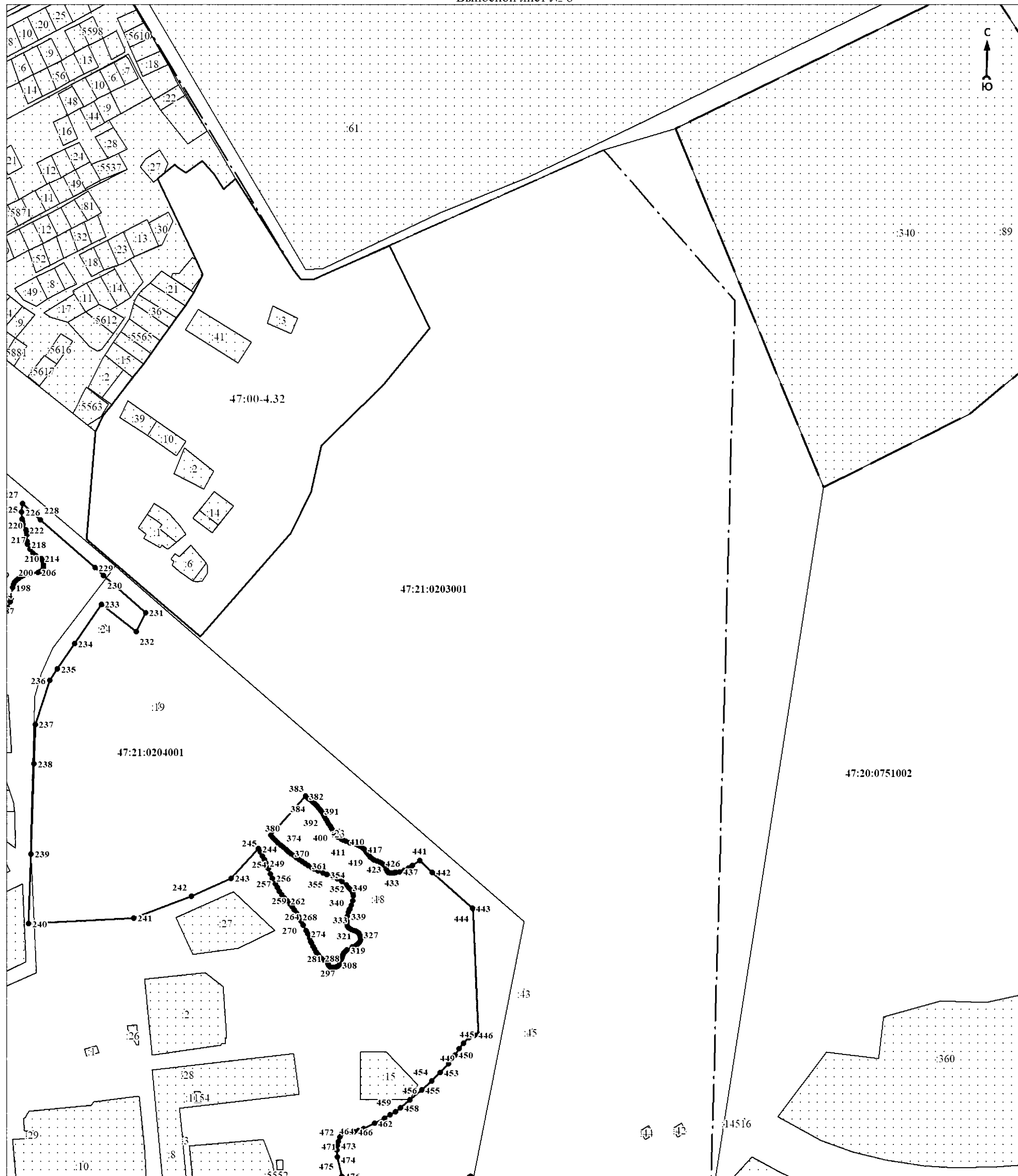
Подпись _____

Дата « ____ » _____ 20 г.

Место для оттиска печати (при наличии) лица, составившего описание местоположения границ объекта

План границ объекта

Выносной лист № 8



Масштаб 1:5000

Используемые условные знаки и обозначения:

Условные обозначения представлены на обзорной схеме

Подпись _____

Дата « ____ » _____ 20 г.

Место для оттиска печати (при наличии) лица, составившего описание местоположения границ объекта

ГРАФИЧЕСКОЕ ОПИСАНИЕ

местоположения границ населенных пунктов, территориальных зон, особо охраняемых природных территорий, зон с особыми условиями использования территории
деревня Ореховая Горка муниципального образования Ивангородское городское поселение
Кингисеппского муниципального района Ленинградской области (изменение местоположения)
(наименование объекта, местоположение границ которого описано (далее - объект)

Раздел 1

Сведения об объекте		
№ п/п	Характеристики объекта	Описание характеристик
1	2	3
1	Местоположение объекта	Ленинградская область, Кингисеппский муниципальный район, Ивангородское городское поселение, деревня Ореховая Горка
2	Площадь объекта ± величина погрешности определения площади ($P \pm \Delta P$), м ²	171205 ± 3476
3	Иные характеристики объекта	-

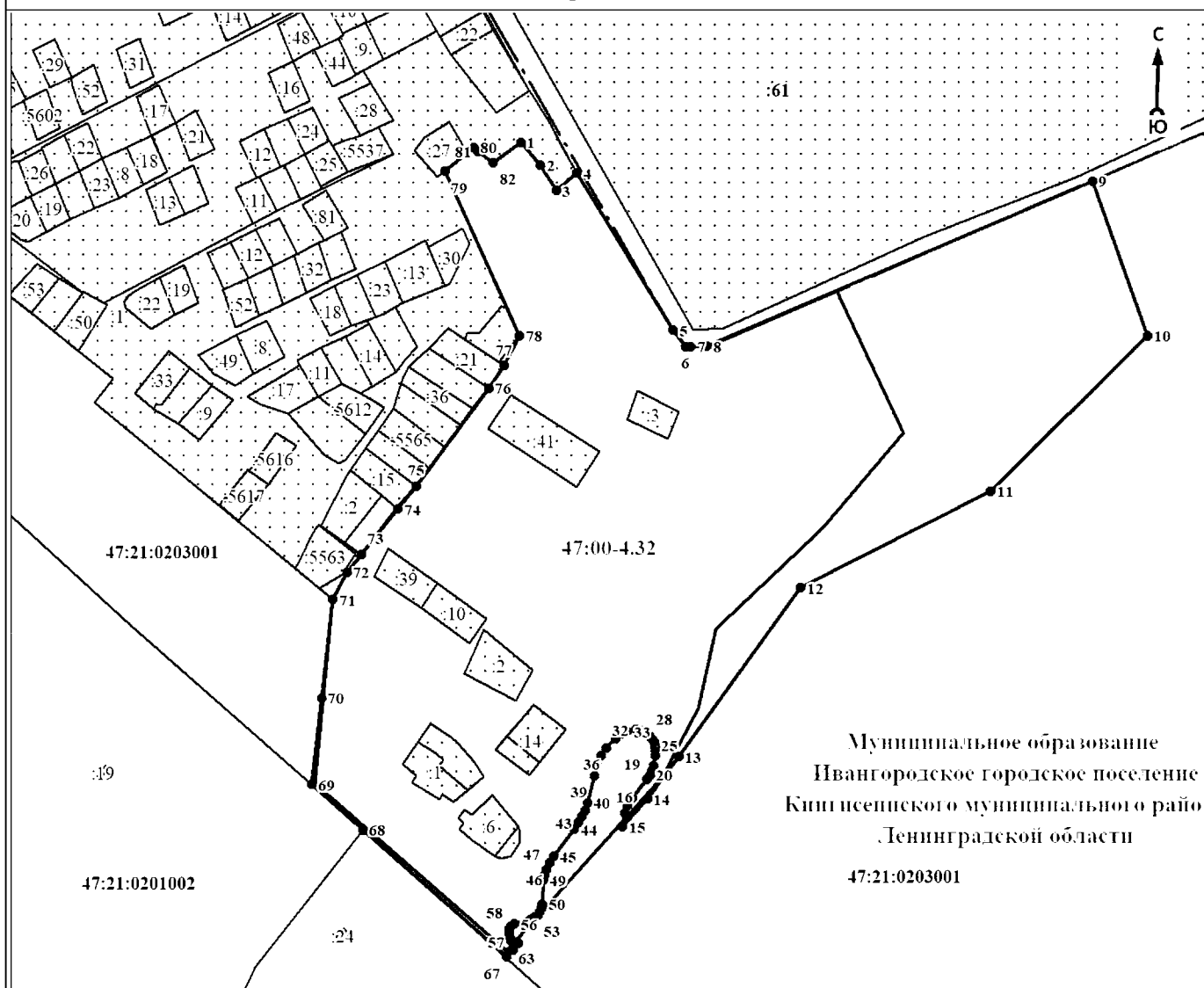
Раздел 2

Сведения о местоположении границ объекта					
1. Система координат МСК 47 зона 1					
2. Сведения о характерных точках границ объекта					
Обозначение характерных точек границ	Координаты, м		Метод определения координат характерной точки	Средняя квадратическая погрешность положения характерной точки (Мт), м	Описание обозначения точки на местности (при наличии)
	X	Y			
1	2	3	4	5	6
-	-	-	-	-	-
3. Сведения о характерных точках части (частей) границы объекта					
Обозначение характерных точек части границы	Координаты, м		Метод определения координат характерной точки	Средняя квадратическая погрешность положения характерной точки (Мт), м	Описание обозначения точки на местности (при наличии)
	X	Y			
1	2	3	4	5	6
-	-	-	-	-	-

Раздел 3

Сведения о местоположении измененных (уточненных) границ объекта							
1. Система координат МСК 47 зона 1							
2. Сведения о характерных точках границ объекта							
Обозначение характерных точек границ	Существующие координаты, м		Измененные (уточненные) координаты, м		Метод определения координат характерной точки	Средняя квадратическая погрешность положения характерной точки (Мт), м	Описание обозначения точки на местности (при наличии)
	X	Y	X	Y			
1	2	3	4	5	6	7	8
1	375210,51	1266116,97	375351,68	1266002,13	Картометрический метод	2,4	Закрепление отсутствует
2	-	-	375334,63	1266017,16	Картометрический метод	2,4	Закрепление отсутствует
3	-	-	375315,12	1266028,95	Картометрический метод	2,4	Закрепление отсутствует
4	-	-	375328,54	1266044,33	Картометрический метод	2,4	Закрепление отсутствует
5	-	-	375210,51	1266116,97	Картометрический метод	2,4	Закрепление отсутствует
6	375198,09	1266126,51	375198,09	1266126,51	Картометрический метод	2,4	Закрепление отсутствует
7	375198,09	1266142,26	375198,09	1266130,22	Картометрический метод	2,4	Закрепление отсутствует
8	375205,10	1266159,02	375198,14	1266142,24	Картометрический метод	2,4	Закрепление отсутствует
9	375239,73	1266240,07	375322,56	1266432,12	Картометрический метод	2,4	Закрепление отсутствует
10	375133,29	1266290,28	375206,35	1266473,81	Картометрический метод	2,4	Закрепление отсутствует
11	375061,01	1266228,82	375089,37	1266355,70	Картометрический метод	2,4	Закрепление отсутствует
12	374985,70	1266149,34	375016,60	1266212,60	Картометрический метод	2,4	Закрепление отсутствует
13	374925,89	1266135,43	374889,68	1266120,88	Картометрический метод	2,4	Закрепление отсутствует
14	374873,89	1266108,55	374857,73	1266097,43	Картометрический метод	2,4	Закрепление отсутствует
15	374743,44	1265991,27	374836,77	1266078,78	Картометрический метод	2,4	Закрепление отсутствует
16	374869,64	1265847,16	374847,42	1266080,48	Картометрический метод	2,4	Закрепление отсутствует
17	-	-	374852,93	1266082,60	Картометрический метод	2,4	Закрепление отсутствует

План границ объекта



Масштаб 1:5000

Используемые условные знаки и обозначения:

	- характерная точка границы объекта
	- граница объекта
	- граница кадастрового квартала
	- граница населённого пункта, имеющаяся в Едином государственном реестре недвижимости, сведения о которой достаточны для определения её местоположения
	- граница муниципального образования
	- существующие границы земельного участка, имеющиеся в Едином государственном реестре недвижимости, сведения о которых достаточны для определения их местоположения
	- обозначение земельного участка, сведения о котором содержатся в Едином государственном реестре недвижимости
	- номер кадастрового квартала
	- реестровый номер границы населенного пункта, сведения о котором содержатся в Едином государственном реестре недвижимости

Подпись _____

Дата « ____ » _____ 20 г.

Место для оттиска печати (при наличии) лица, составившего описание местоположения границ объекта

План границ объекта



Масштаб 1:3000

Используемые условные знаки и обозначения:

	- характерная точка границы объекта
	- граница объекта
	- граница кадастрового квартала
	- граница муниципального образования
	- граница населённого пункта, имеющаяся в Едином государственном реестре недвижимости, сведения о которой достаточны для определения её местоположения
	- существующие границы земельного участка, имеющиеся в Едином государственном реестре недвижимости сведения о которых достаточны для определения их местоположения
	- обозначение земельного участка, сведения о котором содержатся в Едином государственном реестре недвижимости
	- номер кадастрового квартала
	- реестровый номер границы населенного пункта, сведения о котором содержатся в Едином государственном реестре недвижимости

Подпись _____

Дата « ____ » _____ 20__ г.

Место для оттиска печати (при наличии) лица, составившего описание местоположения границ объекта