



АДМИНИСТРАЦИЯ ЛЕНИНГРАДСКОЙ ОБЛАСТИ
КОМИТЕТ ПО КУЛЬТУРЕ ЛЕНИНГРАДСКОЙ ОБЛАСТИ

ПРИКАЗ

«13» июня 2018 г.

№ 01-03/1Р-63

Санкт-Петербург

О включении выявленного объекта культурного наследия «Пятницкая часовня», расположенного по адресу: Ленинградская область, д. Калинецкое, Анисимовская волость, в единый государственный реестр объектов культурного наследия (памятников истории и культуры) народов Российской Федерации в качестве объекта культурного наследия регионального значения, с наименованием «Пятницкая часовня» по адресу: Ленинградская область, Бокситогорский район, Самойловское сельское поселение, деревня Калинецкое, дом 15, утверждении границ его территории и установлении предмета охраны

В соответствии со ст. ст. 3.1, 9.2, 18, 33 Федерального закона от 25 июня 2002 года № 73-ФЗ «Об объектах культурного наследия (памятниках истории и культуры) народов Российской Федерации», ст. 4 областного закона Ленинградской области от 25.12.2015 № 140-оз «О государственной охране, сохранении, использовании и популяризации объектов культурного наследия (памятников истории и культуры) народов Российской Федерации, расположенных на территории Ленинградской области», п. 2.2.2. Положения о комитете по культуре Ленинградской области, утвержденного постановлением Правительства Ленинградской области от 24.10.2017 № 431, на основании акта государственной историко-культурной экспертизы, выполненного аттестованным экспертом Прокофьевым М.Ф. (приказ Министерства культуры Российской Федерации от 7 декабря 2016 года № 2678)

п р и к а з ы в а ю:

1. Включить выявленный объект культурного наследия «Пятницкая часовня», расположенный по адресу: Ленинградская область, д. Калинецкое, Анисимовская волость, в единый государственный реестр объектов культурного наследия (памятников истории и культуры) народов Российской Федерации в качестве объекта культурного наследия регионального значения, вид объекта – памятник, с наименованием «Пятницкая часовня» по адресу: Ленинградская

область, Бокситогорский район, Самойловское сельское поселение, деревня Калинецкое, дом 15.

2. Утвердить границы территории памятника согласно приложению № 1 к настоящему приказу.

3. Установить предмет охраны памятника согласно приложению № 2 к настоящему приказу.

4. Исключить выявленный объект культурного наследия «Пятницкая часовня» из Перечня выявленных объектов культурного наследия, расположенных на территории Ленинградской области.

5. Отделу по осуществлению полномочий Ленинградской области в сфере объектов культурного наследия департамента государственной охраны, сохранения и использования объектов культурного наследия комитета по культуре Ленинградской области:

- обеспечить внесение в единый государственный реестр объектов культурного наследия (памятников истории и культуры) народов Российской Федерации сведений об объекте культурного наследия регионального значения (памятник) «Пятницкая часовня», о границах его территории и предмете охраны;

- направить письменное уведомление собственнику или иному законному владельцу памятника о включении его в единый государственный реестр объектов культурного наследия (памятников истории и культуры) народов Российской Федерации;

- направить в срок не более чем пять рабочих дней со дня вступления в силу настоящего приказа копию настоящего приказа с приложениями в территориальный орган федерального органа исполнительной власти, уполномоченного Правительством Российской Федерации на осуществление государственного кадастрового учета, государственной регистрации прав, ведение Единого государственного реестра недвижимости и предоставление сведений, содержащихся в Едином государственном реестре недвижимости.

6. Настоящий приказ вступает в силу со дня его официального опубликования.

7. Контроль за исполнением настоящего приказа возложить на заместителя председателя – начальника департамента государственной охраны, сохранения и использования объектов культурного наследия комитета по культуре Ленинградской области.

Председатель комитета





Е.В. Чайковский

Приложение № 1
к приказу комитета по культуре
Ленинградской области
от «13» Июня 2018 г.
№ С1-03/18-СЗ

**Схема границ территории
объекта культурного наследия регионального значения
«Пятницкая часовня»,
расположенного по адресу: Ленинградская область, Бокситогорский район,
Самойловское сельское поселение, деревня Калинецкое, дом 15**



УСЛОВНЫЕ ОБОЗНАЧЕНИЯ

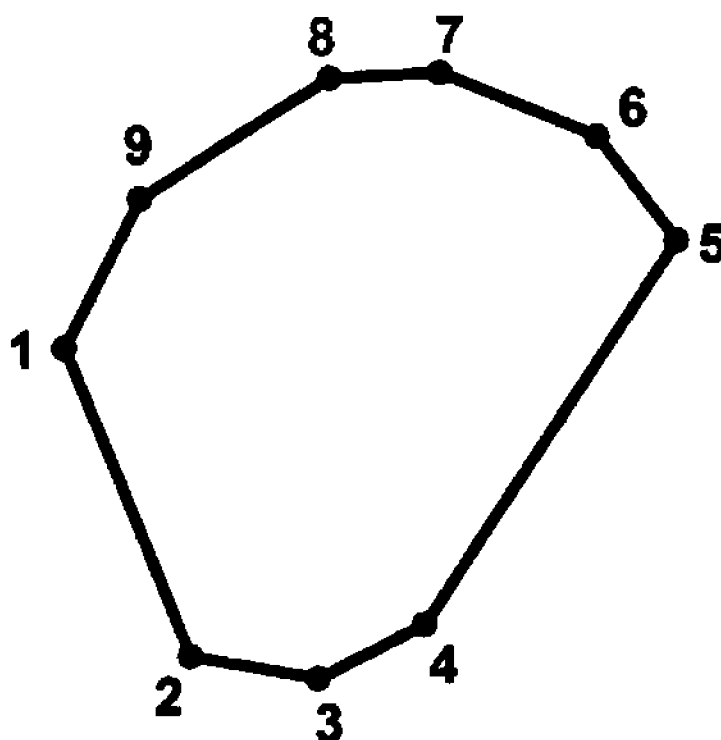
-  граница территории объекта культурного наследия регионального значения
-  объект культурного наследия регионального значения

МАСШТАБ 1:1000
0 5 10 20 30 40
М

**Перечень координат характерных (поворотных) точек
объекта культурного наследия регионального значения
«Пятницкая часовня»,**

расположенного по адресу: Ленинградская область, Бокситогорский район,
Самойловское сельское поселение, деревня Калинецкое, дом 15

Определение географических координат характерных точек границы
территории объекта культурного наследия выполнено в местной системе координат
СК-47 зона 3



	X	Y
1	3261955,639	357330,118
2	3261962,400	357313,743
3	3261969,162	357312,581
4	3261974,866	357315,433
5	3261988,177	357335,822
6	3261983,951	357341,316
7	3261975,606	357344,696
8	3261969,690	357344,379
9	3261959,654	357338,041

**Описание границ территории
объекта культурного наследия регионального значения
«Пятницкая часовня»,
расположенного по адресу: Ленинградская область, Бокситогорский район,
Самойловское сельское поселение, деревня Калинецкое, дом 15**

Описание границ:

от точки 1 к точке 2 на юго-восток вдоль главной улицы д. Калинецкое
от точки 2 к точке 3 на юго-восток вдоль южного подножья холма
от точки 3 к точке 4 на северо-восток вдоль южного подножья холма
от точки 4 к точке 5 на северо-восток вдоль южного подножья холма по тропе
от точки 5 к точке 6 на северо-запад вдоль северо-восточного подножья холма
от точки 6 к точке 7 на запад вдоль северного подножья холма
от точки 7 к точке 8 на запад вдоль северного подножья холма
от точки 8 к точке 9 на юго-запад вдоль северного подножья холма
от точки 9 к точке 1 на юго-запад вдоль северного-западного подножья холма

**Правовой режим использования земельных участков в границах
территории объекта культурного наследия регионального значения
«Пятницкая часовня»,**

расположенного по адресу: Ленинградская область, Бокситогорский район,
Самойловское сельское поселение, деревня Калинецкое, дом 15

Режим использования земельного участка в границах территории объекта культурного наследия предусматривает сохранение объекта культурного наследия – проведение работ, направленных на обеспечение физической сохранности объекта культурного наследия, а так же выполнение требований Федерального закона от 25.06.2002 № 73-ФЗ «Об объектах культурного наследия (памятниках истории и культуры) народов Российской Федерации в части установленных ограничений к осуществлению хозяйственной деятельности в границах территории объекта культурного наследия.

На территории Памятника разрешается:





- 1) Проведение работ по сохранению объекта культурного наследия (памятника истории и культуры) народов Российской Федерации;
- 2) Сохранение элементов планировочной структуры;
- 3) Сохранение элементов природного и культурного ландшафта;
- 4) Воссоздание или компенсация утраченных элементов Памятника, производимые на основании пункта 1 статьи 45 Федерального закона от 25.06.2002 № 73-ФЗ «Об объектах культурного наследия (памятниках истории и культуры) народов Российской Федерации»;
- 5) Проведение работ по обеспечению функционирования Памятника и поддержанию его инфраструктуры, не нарушающих целостности его территории;
- 6) Проведение работ по озеленению и благоустройству территории Памятника, производимых, в том числе с применением методов реставрации, направленных на формирование наиболее близкого к историческому восприятию Памятника;
- 7) Обеспечение доступа к Памятнику;
- 8) Обеспечение мер пожарной безопасности;
- 9) Обеспечение мер экологической безопасности;
- 10) Прокладка, ремонт, реконструкция подземных инженерных коммуникаций с последующим восстановлением нарушенных участков дневной поверхности.





На территории Памятника запрещается:

- 1) Новое строительство;
- 2) Хозяйственная деятельность, ведущая к разрушению, искажению внешнего облика Памятника, нарушающая его целостность и создающая угрозу его повреждения, разрушения или уничтожения;
- 3) Самовольная вырубка растительности, уничтожение травяного покрова;

- 4) Установка на фасадах, крышах Памятника кондиционеров, телеантенн, тарелок спутниковой связи, а также других средств технического обеспечения;
- 5) Прокладка наземных и воздушных инженерных коммуникаций, кроме временных, необходимых для проведения работ по сохранению Памятника;
- 6) Движение транспортных средств на территории Памятника, в случае если движение транспортных средств создает угрозу нарушения его целостности и сохранности;
- 7) Размещение любых рекламных конструкций на Памятнике и его на территории;
- 8) Создание разрушающих вибрационных нагрузок динамическим воздействием на грунты в зоне их взаимодействия с Памятником;
- 9) Оставление материалов (конструкций) и строительного мусора после демонтажа возведенных сооружений, хозяйственной деятельности, работ по благоустройству.
- 10) Использование Памятника и его территории под склады и объекты производства взрывчатых и огнеопасных материалов, предметов и веществ, загрязняющих интерьер Памятника, его фасад, территорию, водные объекты и (или) имеющие вредные паргазообразные и иные выделения.

Предмет охраны
объекта культурного наследия регионального значения
«Пятницкая часовня»,
расположенного по адресу: Ленинградская область, Бокситогорский район,
Самойловское сельское поселение, деревня Калинецкое, дом 15

№ пп	Виды предметов охраны	Элементы предметов охраны	Фотофиксация
1	2	3	4
1	Местоположение:	центральная часть деревни Калинецкое, главная улица, на вершине холма.	
2	Объемно-пространственное решение:	<p>историческая конфигурация деревянной часовни клетского типа (прямоугольная в плане с односторонней галереей) и габариты одноэтажного здания (5,9 x 9,8 м);</p> <p>историческая конфигурация кровли (скатная), включая высотную отметку конька.</p>	  

<p>3</p>	<p>Конструкции здания:</p>	<p>исторический сруб из 19 венцов, рубленный «в обло» из стёсанных брёвен диаметром 0,20 м на подклете в 3 венца;</p> <p>галерея перед входом в часовню (западная сторона), образованная выносом на 1,8 м двух верхних и двух нижних венцов сруба, поддерживаемая четырьмя столбами круглого сечения;</p> <p>двускатная конструкция кровли, верхняя отметка конька кровли;</p> <p>фундамент здания из валунов;</p> <p>матица, по продольной оси часовни, поддерживающие потолочный настил.</p>	   
<p>4</p>	<p>Объемно-планировочное решение:</p>	<p>историческое объемно-планировочное решение в габаритах, образованных капитальными стенами.</p>	

5

Архитектурно-художественное решение фасадов:

Северный фасад:

вид материала (бревно) и отсутствие отделки (облицовки) цоколя и стен;

оконный проем – историческое местоположение, габариты (0,76 x 1,20м);

Южный фасад:

вид материала (бревно) и отсутствие отделки (облицовки) цоколя и стен;

два оконных проема – историческое местоположение, габариты (0,76 x 1,20м).



Западный фасад:

вид материала (бревно) и отсутствие отделки (облицовки) цоколя и стен;

галерея с фронтоном, опирающимся на 4 круглых столба;

перила галереи по всем периметру с заполнением из штакетника;

два входных проёма – исторические местоположение, габариты и конфигурация, историческое дверное полотно в каждой из дверей;



историческая дверная фурнитура (навесы).



Восточный фасад:
вид материала (бревно) и отсутствие отделки (облицовки) цоколя и стен.



Интерьер:
четыре полуколонны, расположенные по углам здания (ранее были выкрашены в синий цвет, как и двери часовни).



Предмет охраны может быть уточнен в процессе историко-культурных и реставрационных исследований, реставрационных работ.