



АДМИНИСТРАЦИЯ ЛЕНИНГРАДСКОЙ ОБЛАСТИ
КОМИТЕТ ПО СОХРАНЕНИЮ КУЛЬТУРНОГО НАСЛЕДИЯ
ЛЕНИНГРАДСКОЙ ОБЛАСТИ

ПРИКАЗ

«20» декабря 2022 года

№ 01-03/22-285
г. Санкт-Петербург

**О включении объекта культурного наследия
«Северный гранитный водоспуск в д. Назия», 1829-1830 гг., инж. Н.И.
Богданов, М.Г. Шишов, адрес (местонахождение): Ленинградская область,
Кировский муниципальный район, Приладожское городское поселение,
д. Назия, в единый государственный реестр объектов культурного наследия
(памятников истории и культуры) народов Российской Федерации в качестве
объекта культурного наследия регионального значения, утверждении границ
его территории и предмета охраны**

В соответствии со статьями 3.1, 9.2, 18, 33 Федерального закона от 25 июня 2002 года № 73-ФЗ «Об объектах культурного наследия (памятниках истории и культуры) народов Российской Федерации», статьей 4 областного закона Ленинградской области от 25 декабря 2015 года № 140-оз «О государственной охране, сохранении, использовании и популяризации объектов культурного наследия (памятников истории и культуры) народов Российской Федерации, расположенных на территории Ленинградской области», пунктами 2.1.2, 2.3.7 Положения о комитете по сохранению культурного наследия Ленинградской области, утвержденного постановлением Правительства Ленинградской области от 24 декабря 2020 года № 850, на основании положительного заключения государственной историко-культурной экспертизы от 18 августа 2022 года, выполненной экспертом - юридическим лицом: ООО «Темпл Групп» (аттестованный эксперт Маланичева Галина Ивановна, приказ Министерства культуры Российской Федерации от 01 апреля 2020 года № 419), приказываю:

1. Включить выявленный объект культурного наследия «Водоспуск северный щитовой, гранитный» по адресу: Ленинградская область, Кировский район, д. Нижняя Назия г.п. Приладожский, в единый государственный реестр объектов культурного наследия (памятников истории и культуры) народов Российской Федерации в качестве объекта культурного наследия регионального значения с наименованием «Северный гранитный водоспуск в д. Назия», 1829-1830 гг., инж. Н.И. Богданов, М.Г. Шишов, адрес (местонахождение): Ленинградская область,

Кировский муниципальный район, Приладожское городское поселение, д. Назия, вид объекта – памятник.

2. Утвердить границы территории объекта культурного наследия согласно приложению № 1 к настоящему приказу.

3. Утвердить предмет охраны объекта культурного наследия согласно приложению № 2 к настоящему приказу.

4. Исключить выявленный объект культурного наследия «Водоспуск северный щитовой, гранитный» по адресу: Ленинградская область, Кировский район, д. Нижняя Назия г.п. Приладожский, из Перечня выявленных объектов культурного наследия, расположенных на территории Ленинградской области.

5. Отделу по осуществлению полномочий Ленинградской области в сфере объектов культурного наследия:

- обеспечить внесение сведений об объекте культурного наследия регионального значения, указанном в п. 1 настоящего приказа, о границах его территории и предмете охраны в единый государственный реестр объектов культурного наследия (памятников истории и культуры) народов Российской Федерации;

- направить письменное уведомление собственнику или иному законному владельцу объекта культурного наследия о включении его в единый государственный реестр объектов культурного наследия (памятников истории и культуры) народов Российской Федерации;


- направить копию настоящего приказа в федеральный орган исполнительной власти, уполномоченный Правительством Российской Федерации на осуществление государственного кадастрового учета, государственной регистрации прав, ведение Единого государственного реестра недвижимости и предоставление сведений, содержащихся в Едином государственном реестре недвижимости, его территориальные органы в срок и в порядке, установленные действующим законодательством.

6. Сектору осуществления надзора за состоянием, содержанием, сохранением, использованием и популяризацией объектов культурного наследия комитета по сохранению культурного наследия Ленинградской области обеспечить размещение настоящего приказа в сетевом издании «Электронное опубликование документов» в информационно-телекоммуникационной сети «Интернет».

7. Контроль за исполнением настоящего приказа оставляю за собой.

8. Настоящий приказ вступает в силу со дня его официального опубликования.

Заместитель Председателя
Правительства Ленинградской области –
председатель комитета по сохранению
культурного наследия



В.О. Цой

Приложение № 1
к приказу комитета по сохранению
культурного наследия
Ленинградской области
от «20» 12 2022 г. № 01-03/22-285

**Границы территории объекта культурного наследия регионального значения
«Северный гранитный водоспуск в д. Назия», 1829-1830 гг.,
инж. Н.И. Богданов, М.Г. Шишов, адрес (местонахождение):
Ленинградская область, Кировский муниципальный район,
Приладожское городское поселение, д. Назия**

Карта (схема) границ территории объекта культурного наследия

1:1000



УСЛОВНЫЕ ОБОЗНАЧЕНИЯ

- 1 — Границы территории объекта культурного наследия и поворотные (характерные) точки

**Координаты характерных (поворотных) точек границ территории
объекта культурного наследия регионального значения
«Северный гранитный водоспуск в д. Назия», 1829-1830 гг.,
инж. Н.И. Богданов, М.Г. Шишов**

Обозначение характерных точек границы	Координаты, м МСК-47, зона 2	
	X	Y
<i>1</i>	<i>2</i>	<i>3</i>
1	431953.06	2272017.15
2	431935.29	2272053.20
3	431908.49	2272040.74
4	431926.32	2272004.41
1	431953.06	2272017.15

Режим использования территории объекта культурного наследия

В границах территории памятника разрешается:

- ведение мониторинга состояния объекта культурного наследия и его территории;

- проведение работ по сохранению объекта культурного наследия или его отдельных элементов, направленных на обеспечение его физической сохранности: ремонтно-реставрационных работ, приспособления объекта культурного наследия для современного использования, а также научно-исследовательских, изыскательских и проектных работ;

- воссоздание или компенсация утраченных элементов объекта культурного наследия, производимые на основании письменного разрешения и задания в соответствии с документацией, согласованной органом исполнительной власти, уполномоченным в области охраны объектов культурного наследия;

- сохранение элементов планировочной структуры территории объекта культурного наследия;

- проведение мероприятий, направленных на сохранение и регенерацию природного и культурного ландшафта и его компонентов: рекультивация нарушенных земель, восстановление исторических характеристик ландшафта, благоустройство территории и уход за зелеными насаждениями;

- ведение хозяйственной деятельности, не противоречащей требованиям обеспечения сохранности объекта культурного наследия и позволяющей обеспечить функционирование объекта культурного наследия в современных условиях;

- ремонт и реконструкция подземных инженерных коммуникаций, необходимых для сохранения и функционирования объекта культурного наследия, с


последующей рекультивацией и благоустройством нарушенных земель;


- снос (демонтаж) дисгармонирующих построек, зданий, строений, сооружений;
- установка информационных знаков и указателей с надписями и обозначениями объекта культурного наследия, в местах, не мешающих обзору объекта культурного наследия.

В границах территории памятника запрещается хозяйственная деятельность, ведущая к разрушению, искажению внешнего облика объекта культурного наследия, нарушающая целостность объекта культурного наследия и создающая угрозу его повреждения, разрушения или уничтожения:

- прокладка инженерных коммуникаций (теплотрасс, газопроводов и пр.) надземным и наземным способами, кроме временных, необходимых для проведения реставрационных работ;
- прокладка инженерных сетей и дорог, не имеющих отношения к объекту культурного наследия;
- динамическое воздействие на грунты, создающее разрушающие вибрационные нагрузки;
- осуществление любых видов деятельности, ухудшающих экологические условия на территории объекта культурного наследия;
- возведение глухих ограждений, препятствующих визуальному восприятию объекта культурного наследия;
- размещение временных строений, сооружений, установка киосков, павильонов, навесов;
- установка любых рекламных конструкций и объектов рекламы на объекте культурного наследия и на его территории;
- размещение объектов инженерной инфраструктуры (транспортные коммуникации, высоковольтные линии электропередач, газопроводы высокого давления, нефтепроводы), промышленных и производственных предприятий, складов, автосервисов, автомастерских, гаражей;
- хранение взрывчатых и огнеопасных материалов, а также материалов, имеющих вредные парогазообразные и иные выделения, загрязняющих территорию объекта культурного наследия;
- складирование бытового мусора и промышленных отходов в неустановленных местах и устройство стихийных свалок;
- устройство автостоянок;
- ограничение доступности территории объекта культурного наследия для научных исследований, ограничение доступа граждан к объекту культурного наследия.

**Предмет охраны объекта культурного наследия регионального значения
«Северный гранитный водоспуск в д. Назия», 1829-1830 гг.,
инж. Н.И. Богданов, М.Г. Шишов, адрес (местонахождение):
Ленинградская область, Кировский муниципальный район,
Приладожское городское поселение, д. Назия**

№ п/п	Видовая принадлежность предмета охраны	Предмет охраны	Фотографии
1.	Водоспуск северный щитовой, гранитный	<p>Местоположение сооружения и его роль в пространственно-планировочной структуре д. Назия и в системе водотехнических сооружений Староладожского канала.</p> <p>Объемно-пространственная и планировочная структура сооружения 1829-1830 гг., включающая два береговых прямоугольных, со скошенными углами, устоя, прямоугольный русловой устой, их конфигурацию и высотные отметки по верхнему краю;</p>	 The first photograph shows a wide view of a water discharge structure in a rural setting with trees in the background. The second photograph is a close-up of the structure, showing its concrete or stone construction and the sloped sides of the discharge channels.
		Композиционное решение и архитектурное оформление фасадов устоев 1829-1830 гг. – гладкие фасады, облицованные тесаной гранитной плитой;	 A close-up photograph of the facade of the structure, showing the smooth surface and the decorative granite cladding.

		Гранитная облицовка устоев 1829-1830 гг., ее материал, конструкция, рисунок укладки плит и техника обработки поверхности.	
--	--	---	---

Предмет охраны может быть уточнен в процессе историко-культурных и реставрационных исследований, реставрационных работ. Изменение предмета охраны может быть осуществлено в порядке и случаях, предусмотренных законодательством об объектах культурного наследия.