



АДМИНИСТРАЦИЯ ЛЕНИНГРАДСКОЙ ОБЛАСТИ
КОМИТЕТ ПО СОХРАНЕНИЮ КУЛЬТУРНОГО НАСЛЕДИЯ
ЛЕНИНГРАДСКОЙ ОБЛАСТИ

ПРИКАЗ

«01» февраля 2023 г.

№ 01-03/23-55
г. Санкт-Петербург

**О включении объекта культурного наследия
«Комплекс построек Главного артиллерийского и Морского полигонов.
Западная часть», 1870-1960-е гг., адрес (местонахождение): Ленинградская
область, Всеволожский район, Ржевский стрелковый полигон, Рябовское
шоссе, 126, 130 и западнее Рябовского шоссе, в единый государственный реестр
объектов культурного наследия (памятников истории и культуры) народов
Российской Федерации в качестве объекта культурного наследия
регионального значения, утверждения границ его территории и предмета
охраны**

В соответствии со статьями 3.1, 9.2, 18, 33 Федерального закона от 25 июня 2002 года № 73-ФЗ «Об объектах культурного наследия (памятниках истории и культуры) народов Российской Федерации», статьей 4 областного закона Ленинградской области от 25 декабря 2015 года № 140-оз «О государственной охране, сохранении, использовании и популяризации объектов культурного наследия (памятников истории и культуры) народов Российской Федерации, расположенных на территории Ленинградской области», пунктами 2.1.2, 2.3.7 Положения о комитете по сохранению культурного наследия Ленинградской области, утвержденного постановлением Правительства Ленинградской области от 24 декабря 2020 года № 850, на основании положительного заключения государственной историко-культурной экспертизы, приказываю:

1. Включить выявленный объект культурного наследия «Историческая часть Ржевского полигона», расположенный по адресу: Ленинградская область, Всеволожский муниципальный район, Рябовское шоссе, Ржевский стрелковый полигон, в единый государственный реестр объектов культурного наследия (памятников истории и культуры) народов Российской Федерации в качестве объекта культурного наследия регионального значения с наименованием «Комплекс построек Главного артиллерийского и Морского полигонов. Западная часть», 1870-1960-е гг., по адресу: Ленинградская область, Всеволожский район, Ржевский стрелковый полигон, Рябовское шоссе, 126, 130 и западнее Рябовского шоссе, вид объекта – ансамбль, в составе:

1.1. «Бывшее здание штаба главного артиллерийского полигона», начало XX в., адрес (местонахождение): Ленинградская область, Всеволожский район, Ржевский стрелковый полигон, западнее Рябовского шоссе, 59°59'22"N 30°31'6"E, вид объекта – памятник в составе ансамбля «Комплекс построек Главного артиллерийского и Морского полигонов. Западная часть», 1870-1960-е гг.;

1.2. «Здание клуба», конец XIX – начало XX вв., по адресу: Ленинградская область, Всеволожский район, Ржевский стрелковый полигон, Рябовское шоссе, 126, вид объекта – памятник в составе ансамбля «Комплекс построек Главного артиллерийского и Морского полигонов. Западная часть», 1870-1960-е гг.;

1.3. «Здание штаба», конец XIX – начало XX вв., по адресу: Ленинградская область, Всеволожский район, Ржевский стрелковый полигон, Рябовское шоссе, 130, вид объекта – памятник в составе ансамбля «Комплекс построек Главного артиллерийского и Морского полигонов. Западная часть», 1870-1960-е гг.;

1.4. «Склад», конец XIX – начало XX вв., по адресу: Ленинградская область, Всеволожский район, Ржевский стрелковый полигон, Рябовское шоссе, б/н, рядом со штабом, вид объекта – памятник в составе ансамбля «Комплекс построек Главного артиллерийского и Морского полигонов. Западная часть», 1870-1960-е гг.;

1.5. «Командная башня (наблюдательный пункт) Главного артиллерийского полигона», начало XX в., адрес (местонахождение): Ленинградская область, Всеволожский район, Ржевский стрелковый полигон, западнее Рябовского шоссе, 59°59'34"N 30°31'14"E, вид объекта – памятник в составе ансамбля «Комплекс построек Главного артиллерийского и Морского полигонов. Западная часть», 1870-1960-е гг.;

1.6. «Командная башня (наблюдательный пункт) морского полигона», начало XX в., адрес (местонахождение): Ленинградская область, Всеволожский район, Ржевский стрелковый полигон, западнее Рябовского шоссе, 59°59'32"N 30°31'37"E, вид объекта – памятник в составе ансамбля «Комплекс построек Главного артиллерийского и Морского полигонов. Западная часть», 1870-1960-е гг.;

1.7. «Склад (арсенал, блиндаж)», конец XIX – начало XX вв., адрес (местонахождение): Ленинградская область, Всеволожский район, Ржевский стрелковый полигон, западнее Рябовского шоссе, вид объекта – памятник в составе ансамбля «Комплекс построек Главного артиллерийского и Морского полигонов. Западная часть», 1870-1960-е гг.;

1.8. «Казарма (лаборатория)», конец XIX – начало XX вв., адрес (местонахождение): Ленинградская область, Всеволожский район, Ржевский стрелковый полигон, западнее Рябовского шоссе, вид объекта – памятник в составе ансамбля «Комплекс построек Главного артиллерийского и Морского полигонов. Западная часть», 1870-1960-е гг.;

1.9. «Лаборатория», конец XIX – начало XX вв., адрес (местонахождение): Ленинградская область, Всеволожский район, Ржевский стрелковый полигон, западнее Рябовского шоссе, вид объекта – памятник в составе ансамбля «Комплекс построек Главного артиллерийского и Морского полигонов. Западная часть», 1870-1960-е гг.;

1.10. «Склад», начало XX в., адрес (местонахождение): Ленинградская область, Всеволожский район, Ржевский стрелковый полигон, западнее Рябовского

шоссе, вид объекта – памятник в составе ансамбля «Комплекс построек Главного артиллерийского и Морского полигонов. Западная часть», 1870-1960-е гг.;

1.11. «Лаборатория», конец XIX – начало XX вв., адрес (местонахождение): Ленинградская область, Всеволожский район, Ржевский стрелковый полигон, западнее Рябовского шоссе, 59°59'26"N 30°30'55"E, вид объекта – памятник в составе ансамбля «Комплекс построек Главного артиллерийского и Морского полигонов. Западная часть», 1870-1960-е гг.;

1.12. «Лаборатория ВВ», конец XIX – начало XX вв., адрес (местонахождение): Ленинградская область, Всеволожский район, Ржевский стрелковый полигон, западнее Рябовского шоссе, 59°59'26"N 30°30'51"E, вид объекта – памятник в составе ансамбля «Комплекс построек Главного артиллерийского и Морского полигонов. Западная часть», 1870-1960-е гг.;

1.13. «Склад 1-46», конец XIX – начало XX вв., адрес (местонахождение): Ленинградская область, Всеволожский район, Ржевский стрелковый полигон, западнее Рябовского шоссе, 59°59'31"N 30°31'34"E, вид объекта – памятник в составе ансамбля «Комплекс построек Главного артиллерийского и Морского полигонов. Западная часть», 1870-1960-е гг.;

1.14. «Испытательная батарея «Главная», конец XIX – начало XX вв., адрес (местонахождение): Ленинградская область, Всеволожский район, Ржевский стрелковый полигон, западнее Рябовского шоссе, 59°59'35"N 30°31'12"E, вид объекта – памятник в составе ансамбля «Комплекс построек Главного артиллерийского и Морского полигонов. Западная часть», 1870-1960-е гг.;

1.15. «Локомотивное депо», конец XIX – начало XX вв., адрес (местонахождение): Ленинградская область, Всеволожский район, Ржевский стрелковый полигон, западнее Рябовского шоссе, 59°59'30"N 30°31'56"E, вид объекта – памятник в составе ансамбля «Комплекс построек Главного артиллерийского и Морского полигонов. Западная часть», 1870-1960-е гг.;

1.16. «Полигонная установка 180-мм орудия Б-1П», 1925-1930 гг., адрес (местонахождение): Ленинградская область, Всеволожский район, Ржевский стрелковый полигон, западнее озера Большое, 60°3'54"N 30°36'46"E, вид объекта – памятник в составе ансамбля «Комплекс построек Главного артиллерийского и Морского полигонов. Западная часть», 1870-1960-е гг.;

1.17. «406-мм артустановка МП-10», сер. XX в., адрес (местонахождение): Ленинградская область, Всеволожский район, Ржевский стрелковый полигон, западнее Рябовского шоссе, 59°59'33"N 30°31'39"E, вид объекта – памятник в составе ансамбля «Комплекс построек Главного артиллерийского и Морского полигонов. Западная часть», 1870-1960-е гг.;

1.18. «305-мм морская артустановка», 1914 г., 1941-1944 гг., адрес (местонахождение): Ленинградская область, Всеволожский район, Ржевский стрелковый полигон, западнее Рябовского шоссе, 59°59'34"N 30°31'33"E, вид объекта – памятник в составе ансамбля «Комплекс построек Главного артиллерийского и Морского полигонов. Западная часть», 1870-1960-е гг.;

1.19. «Орудийная установка МУ-2 152/57-мм», 1939-1941 гг., адрес (местонахождение): Ленинградская область, Всеволожский район, Ржевский стрелковый полигон, западнее озера Большое, 60°3'54"N 30°36'46"E, вид объекта –

памятник в составе ансамбля «Комплекс построек Главного артиллерийского и Морского полигонов. Западная часть», 1870-1960-е гг.;

1.20. «Памятник погибшим сотрудникам Ржевского полигона», 1967 г., авторы: инженеры Д.И. Лейбович, А.С. Алешкович, адрес (местонахождение): Ленинградская область, Всеволожский район, Ржевский стрелковый полигон, западнее Рябовского шоссе, 59°59'20"N 30°31'23"E, вид объекта – памятник в составе ансамбля «Комплекс построек Главного артиллерийского и Морского полигонов. Западная часть», 1870-1960-е гг.;

1.21. Памятник испытателю С.В. Панпушко, 1957 г., авторы И.И. Бульба, И.Н. Оглоб, адрес (местонахождение): Ленинградская область, Всеволожский район, Ржевский стрелковый полигон, западнее Рябовского шоссе, вид объекта – памятник в составе ансамбля «Комплекс построек Главного артиллерийского и Морского полигонов. Западная часть», 1870-1960-е гг.;

1.22. «Памятник артиллеристам», XX в., адрес (местонахождение): Ленинградская область, Всеволожский район, Ржевский стрелковый полигон, западнее Рябовского шоссе, 59°59'23"N 30°31'4"E вид объекта – памятник в составе ансамбля «Комплекс построек Главного артиллерийского и Морского полигонов. Западная часть», 1870-1960-е гг.

2. Утвердить границы территории объекта культурного наследия согласно приложению № 1 к настоящему приказу.

3. Утвердить предмет охраны объекта культурного наследия согласно приложению № 2 к настоящему приказу.

4. Исключить выявленный объект культурного наследия «Историческая часть Ржевского полигона», расположенный по адресу: Ленинградская область, Всеволожский муниципальный район, Рябовское шоссе, Ржевский стрелковый полигон, из Перечня выявленных объектов культурного наследия, расположенных на территории Ленинградской области.

5. Отделу по осуществлению полномочий Ленинградской области в сфере объектов культурного наследия:

- обеспечить внесение сведений об объектах культурного наследия регионального значения, указанных в п. 1 настоящего приказа, о границах территории и предмете охраны в единый государственный реестр объектов культурного наследия (памятников истории и культуры) народов Российской Федерации;

- направить письменное уведомление собственнику или иному законному владельцу объекта культурного наследия о включении его в единый государственный реестр объектов культурного наследия (памятников истории и культуры) народов Российской Федерации;

- направить копию настоящего приказа в федеральный орган исполнительной власти, уполномоченный Правительством Российской Федерации на осуществление государственного кадастрового учета, государственной регистрации прав, ведение Единого государственного реестра недвижимости и предоставление сведений, содержащихся в Едином государственном реестре недвижимости, его территориальные органы в срок и в порядке, установленные действующим законодательством.

6. Сектору осуществления надзора за состоянием, содержанием, сохранением, использованием и популяризацией объектов культурного наследия комитета по сохранению культурного наследия Ленинградской области обеспечить размещение настоящего приказа в сетевом издании «Электронное опубликование документов» в информационно-телекоммуникационной сети «Интернет».

7. Контроль за исполнением настоящего приказа оставляю за собой.

8. Настоящий приказ вступает в силу со дня его официального опубликования.

Заместитель Председателя
Правительства Ленинградской области –
председатель комитета по сохранению
культурного наследия



В.О. Цой

**Границы территории объекта культурного наследия регионального значения
«Комплекс построек Главного артиллерийского и Морского полигонов.
Западная часть», 1870-1960-е гг., адрес (местонахождение): Ленинградская
область, Всеволожский район, Ржевский стрелковый полигон, Рябовское
шоссе, 126, 130 и западнее Рябовского шоссе**

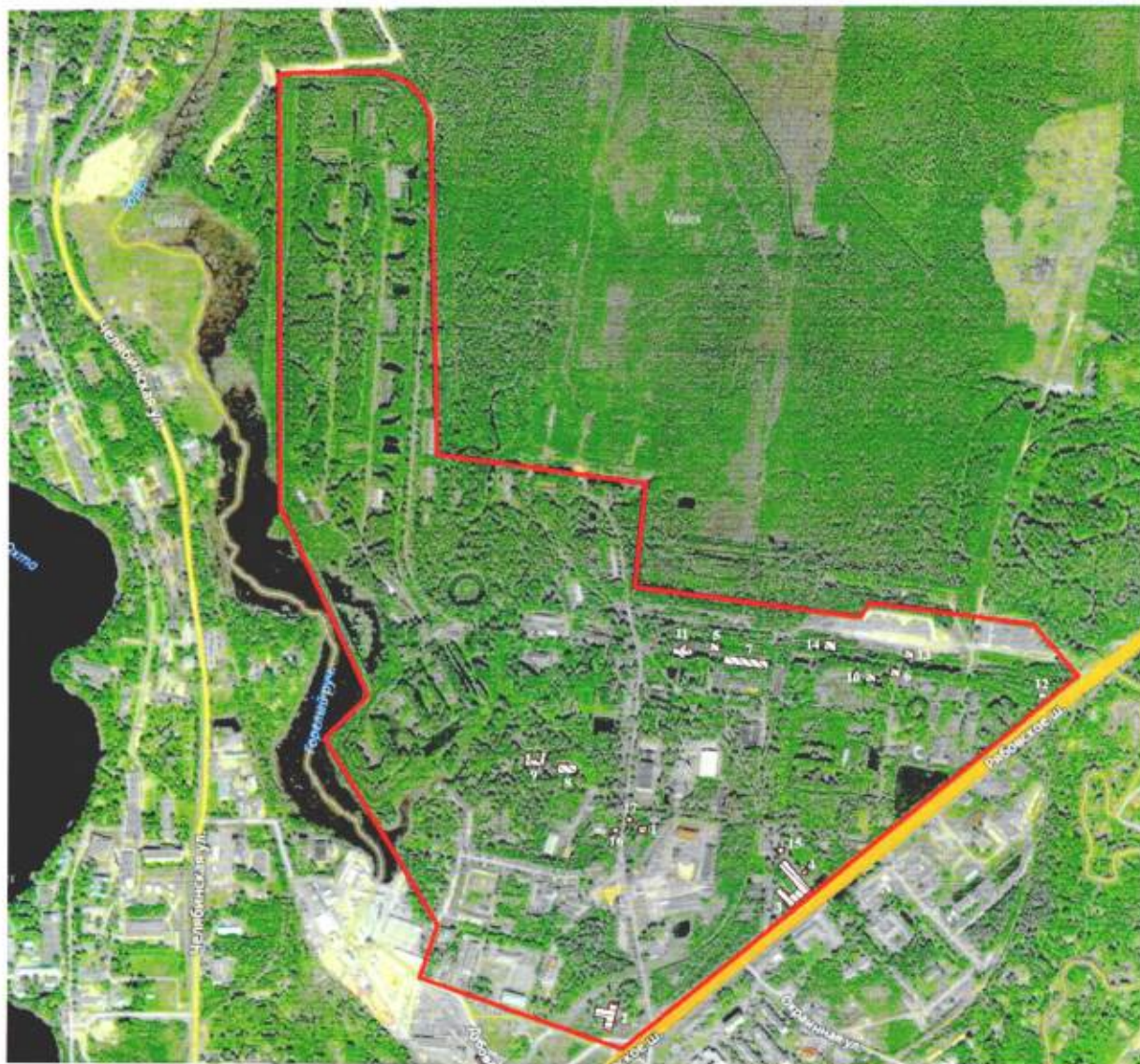
Карта (схема) границ территории объекта культурного наследия



— граница территории объекта культурного наследия по адресу:

1. Ленинградская область, Всеволожский район, Ржевский стрелковый полигон, Рябовское шоссе, 126, 130 и западнее Рябовского шоссе;
2. Ленинградская область, Всеволожский район, Ржевский стрелковый полигон, западнее озера Большое.

Участок 1.



Условные обозначения:



- граница территории объекта культурного наследия регионального значения





- объекты культурного наследия регионального значения в составе ансамбля:

- | | |
|---|---|
| 1 – Бывшее здание штаба главного артиллерийского полигона | 10 – Склад |
| 2 – Здание клуба | 11 – Испытательная батарея «Главная» |
| 3 – здание штаба | 12 – Локомотивное дело |
| 4 – Склад | 13 – 406 мм артстановка МП-10 |
| 5 – Командная башня (наблюдательный пункт) сухопутного полигона | 14 – 305 мм морская артстановка |
| 6 – Командная башня (наблюдательный пункт) морского полигона | 15 – Памятник погибшим сотрудникам Ржевского полигона |
| 7 – Казарма | 16 – Памятник испытателю С. В. Панфилову |
| 8 – Лаборатория | 17 – Памятник артиллеристам |
| 9 – Лаборатория | |

Участок 2.



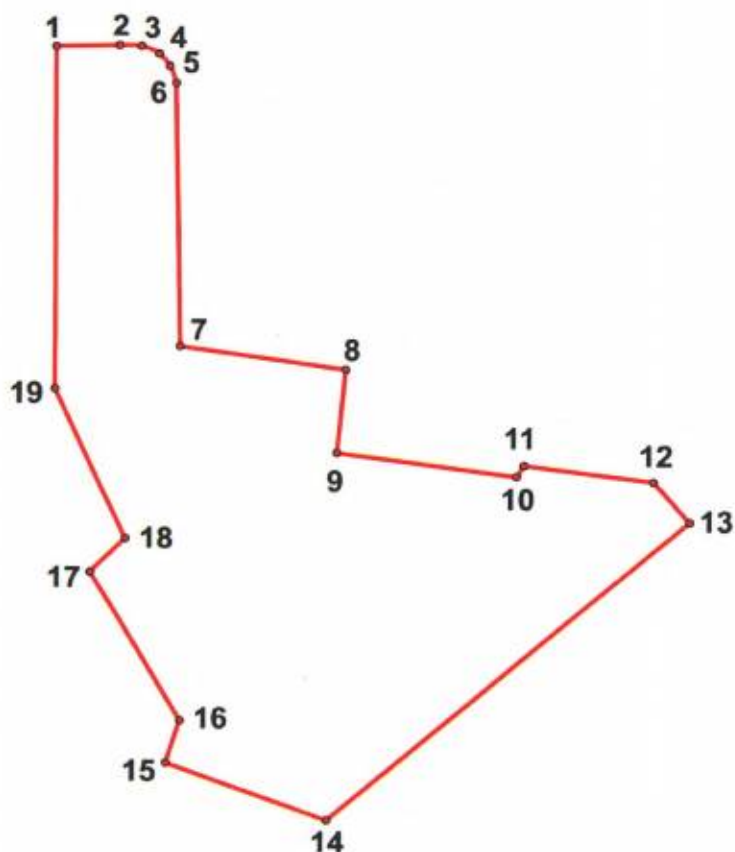
Условные обозначения:

-  - граница территории объекта культурного наследия регионального значения
-  - объекты культурного наследия регионального значения в составе ансамбля:

18 – Полигонная установка 180 мм орудия Б1-П
19 – Орудийная установка МУ-2 152/57 мм

Координаты характерных (поворотных) точек границ территории объекта культурного наследия (МСК-47 зона 2)

Участок 1.

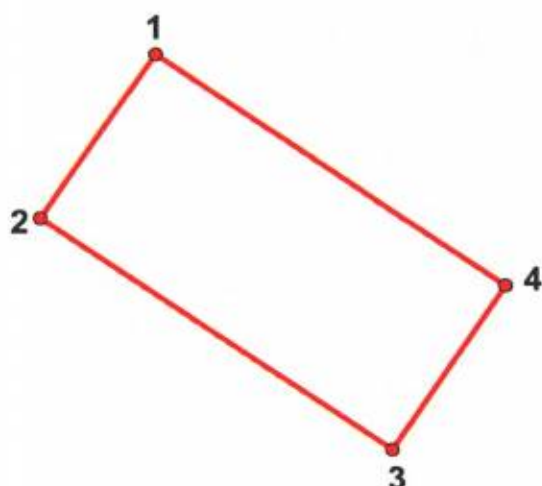


| № | X | Y |
|----|------------|-----------|
| 1 | 2225319.46 | 443582.52 |
| 2 | 2225500.52 | 443588.10 |
| 3 | 2225538.07 | 443582.06 |
| 4 | 2225579.44 | 443554.94 |
| 5 | 2225606.02 | 443528.17 |
| 6 | 2225626.49 | 443483.49 |
| 7 | 2225613.60 | 442803.45 |
| 8 | 2226034.71 | 442740.80 |
| 9 | 2226011.81 | 442534.97 |
| 10 | 2226451.56 | 442464.63 |
| 11 | 2226485.31 | 442497.95 |
| 12 | 2226823.87 | 442441.91 |
| 13 | 2226899.75 | 442348.94 |
| 14 | 2225983.72 | 441577.89 |
| 15 | 2225581.12 | 441726.50 |
| 16 | 2225619.00 | 441838.85 |
| 17 | 2225392.82 | 442228.43 |
| 18 | 2225478.39 | 442306.91 |
| 19 | 2225301.34 | 442694.92 |

Описание границ:

От точки 1 к точке 2 на восток
 От точки 2 к точке 6 по дуге на юг
 От точки 6 к точке 7 на юг
 От точки 7 к точке 8 на юго-восток
 От точки 8 к точке 9 на юго-запад
 От точки 9 к точке 10 на юго-восток
 От точки 10 к точке 11 на северо-восток
 От точки 11 к точке 12 на юго-восток
 От точки 12 к точке 13 на юго-восток
 От точки 13 к точке 14 на юго-запад
 От точки 14 к точке 15 на северо-запад
 От точки 15 к точке 16 на северо-восток
 От точки 16 к точке 17 на северо-запад
 От точки 17 к точке 18 на северо-восток
 От точки 18 к точке 19 на северо-запад
 От точки 19 к точке 1 на север

Участок 2.



| № | X | Y | Описание границ: |
|---|------------|-----------|---------------------------------------|
| 1 | 2231247.02 | 450514.75 | От точки 1 к точке 2 на юго-запад |
| 2 | 2231179.62 | 450420.70 | От точки 2 к точке 3 на юго-восток |
| 3 | 2231366.57 | 450291.27 | От точки 3 к точке 4 на северо-восток |
| 4 | 2231429.79 | 450385.36 | От точки 4 к точке 1 на северо-запад |

Режим использования территории объекта культурного наследия

1. На территории объекта культурного наследия запрещаются строительство объектов капитального строительства и увеличение объемно-пространственных характеристик, существующих на территории объекта культурного наследия объектов капитального строительства; проведение земляных, строительных, мелиоративных и иных работ, за исключением работ по сохранению объекта культурного наследия или его отдельных элементов, сохранению историко-градостроительной или природной среды объекта культурного наследия.



2. На территории объекта культурного наследия разрешается ведение хозяйственной деятельности, не противоречащей требованиям обеспечения сохранности объекта культурного наследия и позволяющей обеспечить функционирование объекта культурного наследия в современных условиях. Требования к осуществлению деятельности в границах территории объекта культурного наследия и требования к содержанию и использованию территории объекта культурного наследия

устанавливаются законодательством Российской Федерации об объектах культурного наследия.

3. На территории объекта культурного наследия разрешается:

- проведение работ по сохранению объекта культурного наследия (памятников истории и культуры) Российской Федерации;
- сохранение элементов планировочной структуры;
- сохранение элементов природного и культурного ландшафта;
- воссоздание или компенсация утраченных элементов объекта культурного наследия, производимые на основании пункта 1 статьи 45 Федерального закона от 25.06.2002 № 73-ФЗ «Об объектах культурного наследия (памятниках истории и культуры) народов Российской Федерации»;
- проведение работ по обеспечению функционирования объекта культурного наследия и поддержанию его инфраструктуры, не нарушающих целостности его территории;
- проведение работ по озеленению и благоустройству территории, производимых, в том числе с применением методов реставрации, направленных на формирование наиболее близкого к историческому восприятию объекта культурного наследия;
- обеспечение доступа к объекту культурного наследия;
- обеспечение мер пожарной безопасности;
- обеспечение мер экологической безопасности;
- прокладка, ремонт, реконструкция подземных инженерных коммуникаций с последующим восстановлением нарушенных участков дневной поверхности.

Предмет охраны объекта культурного наследия регионального значения «Комплекс построек Главного артиллерийского и Морского полигонов. Западная часть», 1870-1960-е гг., адрес (местонахождение): Ленинградская область, Всеволожский район, Ржевский стрелковый полигон, Рябовское шоссе, 126, 130 и западное Рябовское шоссе

| № пп | Видовая принадлежность предмета охраны | Предмет охраны | Фотофиксация |
|--|---|--|--|
| 1 | 2 | 3 | 4 |
| 1 | Объемно-пространственное и планировочное решение участка (территории) | <p>Местоположение исторических границ территории полигона;</p> <p>Исторически сложившееся соотношение застроенных и незастроенных пространств комплекса.</p> <p>Историческая планировочная структура комплекса с системой проездов, дорожек, площадок.</p> <p>Историческое местоположение зданий и сооружений, входящих в состав комплекса (ансамбля).</p> |  |
| Архитектурные сооружения | | | |
| 1.1. Бывшее здание штаба главного артиллерийского полигона, начало XXв. | | | |
| 1 | Объемно-пространственное решение | <p>Историческое местоположение, габариты и конфигурация прямоугольного в плане (с ризалитом) двухэтажного деревянного здания;</p> <p>Крыша – габариты (включая высотные отметки коньков и карнизов), конфигурация (двухскатная, вальмовая), слуховые окна, дымовые трубы;</p> |  |
| 2 | Конструктивная система здания | Исторические капитальные стены наружные и внутренние, их местоположение, материал (дерево); | |
| 3 | Объемно-планировочное решение | Историческое объемно-планировочное решение в габаритах капитальных стен. | |

4

Архитектурно-художественное решение фасадов

Историческое архитектурно-художественное решение фасадов в стиле традиционной деревянной архитектуры севера с элементами модерна, исторические вертикальные и горизонтальные членения фасадов декоративными элементами деревянной обшивки - местоположение, пропорции членений (профилированный подоконный карниз 1 этажа), Цоколь - историческая облицовка

Историческая обшивка фасадов широкой профилированной доской по горизонтали, обшивка узкой профилированной доской ниже подоконного карниза 1 этажа и фронтона, под окнами 2 этажа ризалита фриз - обшивка «елочкой»,

историческое оформление фронтона ризалита с декоративной композицией – накладной декор восьмиконечная звезда, треугольная орнаментальная вставка пропиленной орнаментальной резьбы растительного рисунка, широкие карнизные свесы с дощатой подшивкой на резных фигурных кронштейнах, декорированный подзором пропиленной резьбы



исторические оконные проемы – местоположение, габариты, конфигурация (прямоугольные, проемы с верхним завершением в виде трапеции);

заполнения оконных проемов – материал (дерево), исторический рисунок расстекловки (фрамуги мелкой расстекловки), профили;

историческое оформление оконных проемов:

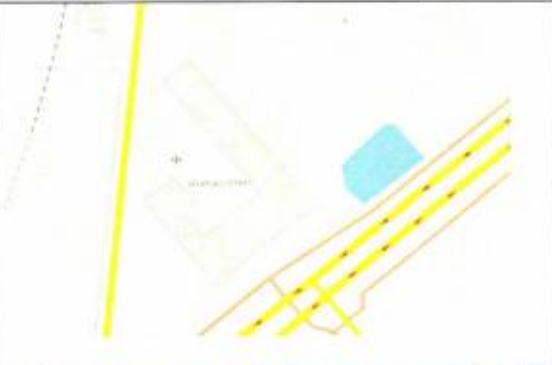


-прямоугольных:
плоские боковые наличники с фаской, прямые профилированные сандрики декорированные накладным подзором пропиленной резьбы,
Оконные проемы с трапециевидной фрамугой -плоские наличники с фаской, прямые профилированные сандрики, резные стилизованные кронштейны;



| | | | |
|--|----------------------------------|---|---|
| | | <p>Исторический венчающий карниз на фигурных кронштейнах, подшитый досками, декорированный подзором пропиленной резьбы,</p> <p>историческое цветовое решение – выделение цветом декоративных элементов;</p> | |
| 1.2. Здание клуба, конец XIX – начало XX в. | | | |
| 1 | Объемно-пространственное решение | <p>Историческое местоположение, габариты и конфигурация Т-образного в плане одно-двухэтажного здания;</p> <p>Крыша – габариты (включая высотные отметки коньков и карнизов), конфигурация (двухскатная, вальмовая), слуховые окна, кирпичные дымовые трубы (местоположение, габариты, конфигурация), покрытие крыши – металл;</p> |   |
| 2 | Конструктивная система здания | <p>Исторические капитальные стены наружные и внутренние; исторические перемычки оконных и дверных проемов в капитальных стенах – арочные (лучковые, клинчатые) – местоположение, материал (кирпич);</p> |  |
| 3 | Объемно-планировочное решение | <p>Историческое объемно-планировочное решение в габаритах капитальных конструкций.</p> | |
| 4 | Архитектурно-художественное | <p>Историческое архитектурно-художественное решение фасадов в</p> | |


| | | | |
|---|--|--|---|
| | <p>решение фасадов</p> | <p>формах эклектики с элементами «кирпичного стиля»;</p> <p>Цоколь из крупногабаритных прямоугольных блоков серого гранита, бучардированной фактуры;</p> <p>характер отделки фасадов: лицевой кирпич, расшивка швов кирпичной кладки валиком;</p> <p>аттиковые стенки, фланкирующие лицевой фасад и в завершении торцевых фасадов, оформленные профилированным карнизом, филенками, фланкированные стилизованными тумбами;</p> <p>вертикальные членения фасадов – лопатки на высоту этажа;</p> <p>исторические оконные проемы-местоположение, конфигурация (прямоугольные с кирпичными клинчатыми перемычками, циркульное в уровне 2 этажа торцевого фасада),</p> <p>оформление: рельефными замковыми «каменьями» клинчатых выступающих перемычек, в подоконных простенках, филенки;</p> <p>заполнения оконных проемов – исторические рисунок расстекловки, материал (дерево);</p> |    |
| 5 | <p>Декоративно-художественная отделка интерьеров</p> | <p>Оконная фурнитура: осевые латунные шпингалеты, ручки</p> |  |



1.3. Здание штаба, конец XIX – начало XX вв.

| | | | |
|---|--|--|---|
| 1 | <p>Объемно-пространственное решение</p> | <p>Историческое местоположение, габариты и конфигурация Р-образного в плане одноэтажного здания;</p> <p>Крыша – габариты (включая высотные отметки конька и карнизов), конфигурация (двухскатная, вальмовая), слуховые окна, дымовые трубы (местоположение, габариты, конфигурация);</p> |    |
| 2 | <p>Конструктивная система здания</p> | <p>Исторические капитальные стены наружные и внутренние; исторические перемычки оконных и дверных проемов в капитальных стенах – арочные (лучковые, клинчатые) – местоположение, материал (кирпич);</p> | |
| 3 | <p>Объемно-планировочное решение</p> | <p>Историческое объемно-планировочное решение</p> | |
| 4 | <p>Архитектурно-художественное решение фасадов</p> | <p>Историческое архитектурно-художественное решение фасадов в формах эклектики с элементами «кирпичного стиля»;</p> | |



| | | | |
|--|--|--|---|
| | | <p>Цоколь из крупногабаритных прямоугольных блоков серого гранита, бучардированной фактуры;</p> <p>характер отделки фасадов: лицевой кирпич, расшивка швов кирпичной кладки валиком;</p> <p>аттиковые стенки, фланкирующие лицевой фасад и, в центре лицевого фасада и в завершении торцевых фасадов, оформленные профилированным карнизом, фигурными филенками, фланкированные стилизованными тумбами фигурными филенками;</p> <p>вертикальные членения фасадов – лопатки на высоту этажа;</p> <p>исторические оконные проемы - местоположение, габариты, конфигурация (прямоугольные с кирпичными клинчатыми перемычками),</p> <p>оформление: рельефными замковыми «каменьями» клинчатых выступающих перемычек, в подоконных простенках, филенки;</p> <p>венчающий профилированный карниз с зубчиками;</p> |  |
|--|--|--|---|



1.4. Склад, конец XIX – начало XX вв.


| | | | |
|---|----------------------------------|--|--|
| 1 | Объемно-пространственное решение | <p>Историческое местоположение, габариты и конфигурация прямоугольного в плане, одноэтажного здания;</p> <p>Крыша – габариты (включая высотные отметки конька и карнизов), конфигурация (двухскатная);</p> |  |
| | Конструктивная система здания | Исторические капитальные стены; | |

| | | | |
|--|---|--|--|
| | | исторические перемычки оконных и дверных проемов в капитальных стенах – арочные (лучковые, клинчатые) – местоположение, материал (кирпич); | |
| | Объемно-планировочное решение | Историческое объемно-планировочное решение | |
| | Архитектурно-художественное решение фасадов | <p>Историческое архитектурно-художественное решение фасадов в формах эклектики с элементами «кирпичного стиля»;</p> <p>Цоколь из крупногабаритных прямоугольных блоков серого гранита, бучардированной фактуры;</p> <p>характер отделки фасадов: лицевой кирпич, расшивка швов кирпичной кладки валиком;</p> <p>щипцовое завершение и аттиковые стенки торцевых фасадов, фланкированные тумбами,</p> <p>угловые лопатки, декорированные «полотенцами»;</p> <p>исторические оконные проемы - местоположение, габариты, конфигурация (прямоугольные с кирпичными клинчатыми перемычками, арочный проем слухового окна в щипце), оформление: рельефными замковыми «камнями» клинчатых выступающих перемычек, заполнения оконных проемов - исторические рисунок расстекловки, материал (дерево); венчающий профилированный карниз с зубчиками;</p> |   |

**1.5. Командная башня (наблюдательный пункт)
 Главного артиллерийского полигона, начало XX в.**

| | | | |
|---|---|---|--|
| 1 | Объемно-пространственное решение | <p>Историческое местоположение, габариты и конфигурация прямоугольного в плане трехэтажного здания с круглой в плане башней, завершенной куполом; Сквозной арочный проезд по центральной оси в уровне 1 этажа; Крыша – габариты (включая высотные отметки конька и карнизов);</p> |  |
| 2 | Конструктивная система здания | <p>Исторические капитальные стены наружные и внутренние; исторические перемычки оконных и дверных проемов в капитальных стенах – ,прямые, арочные (лучковые) – местоположение, материал (кирпич, гранитный камень);</p> | |
| 3 | Объемно-планировочное решение | <p>Историческое объемно-планировочное решение</p> | |
| 4 | Архитектурно-художественное решение фасадов | <p>Историческое архитектурно-художественное решение фасадов в стиле северного модерна;</p> <p>характер отделки фасадов: облицовка крупными гранитными блоками фактуры «скала», гладкая штукатурка; исторические оконные проемы 1-2-3 этажей - местоположение, габариты, конфигурация (прямоугольные , арочные, круглый оконный проем во втором ярусе 3 этажа), оформление: гранитный веерный руст с замковым камнем;</p> <p>заполнения оконных проемов - исторические рисунок расстекловки, материал (дерево),</p> <p>венчающий профилированный карниз;</p> |  |

| | | | |
|---|---|--|--|
| | | |  |
| <p>1.6. Командная башня (наблюдательный пункт) морского полигона, начало XX в.</p> | | | |
| | <p>Объемно-пространственное решение</p> | <p>Историческое местоположение, габариты и конфигурация прямоугольного в плане трехэтажного здания с круглой в плане башней, завершенной куполом; Сквозной арочный проезд по центральной оси в уровне 1 этажа, контрфорсы, фланкирующие проезд и два сегментных в плане эркера; Крыша – габариты (включая высотные отметки конька и карнизов);</p> |  |

| | | | |
|--|--|---|--|
| | <p>Конструктивная система здания</p> | <p>Исторические капитальные стены наружные и внутренние; исторические перемычки оконных и дверных проемов в капитальных стенах – ,прямые, арочные (лучковые) – местоположение, материал (кирпич, гранитный камень);</p> |  |
| | <p>Объемно-планировочное решение</p> | <p>Историческое объемно-планировочное решение</p> | |
| | <p>Архитектурно-художественное решение фасадов</p> | <p>Историческое архитектурно-художественное решение фасадов в стиле северного модерна;</p> <p>характер отделки фасадов: облицовка крупными гранитными блоками фактуры «скала», гладкая штукатурка, лицевой кирпич, исторические оконные проемы 1-2-3 этажей - местоположение, габариты, конфигурация (прямоугольные , арочные, круглый оконный проем во втором ярусе 3 этажа), оформление: гранитный веерный руст с замковым камнем;</p> <p>заполнения оконных проемов - исторические рисунок расстекловки, материал (дерево),</p> | |



1.7. Склад (арсенал, блиндаж), конец XIX - начало XX в.

| | | | |
|---|---|---|--|
| 1 | Объемно-пространственное решение | <p>Историческое местоположение, габариты и конфигурация в плане, одноэтажного здания;</p> <p>Крыша – габариты (включая высотные отметки конька и карнизов), конфигурация (двухскатная);</p> |  |
| 2 | Конструктивная система здания | <p>Исторические капитальные стены наружные и внутренние, исторические перемычки оконных и дверных проемов в капитальных стенах – арочные (клинчатые) – местоположение, материал (кирпич);</p> | |
| 3 | Объемно-планировочное решение | <p>Историческое объемно-планировочное решение</p> | |
| | Архитектурно-художественное решение фасадов | <p>Гладкая штукатурка, окраска</p> |  |

1.8. Казарма (лаборатория), конец XIX – начало XX в.

| | | | |
|---|----------------------------------|--|--|
| 1 | Объемно-пространственное решение | <p>Историческое местоположение, габариты и конфигурация прямоугольного в плане одноэтажного здания;</p> <p>Крыша – габариты (включая высотные отметки конька и карнизов), конфигурация (двухскатная, вальмовая), слуховые окна, дымовые трубы (местоположение, габариты,</p> | |
|---|----------------------------------|--|--|



| | | | |
|---|---|--|--|
| | | конфигурация); |  |
| 2 | Конструктивная система здания | Исторические капитальные стены наружные и внутренние; исторические перемычки оконных и дверных проемов в капитальных стенах – арочные (лучковые, клинчатые) – местоположение, материал (кирпич); | |
| 3 | Объемно-планировочное решение | Историческое объемно-планировочное решение | |
| 4 | Архитектурно-художественное решение фасадов | <p>Историческое архитектурно-художественное решение фасадов в формах эклектики с элементами «кирпичного стиля»;</p> <p>характер отделки фасадов: лицевой кирпич, расшивка швов кирпичной кладки валиком;</p> <p>исторические оконные проемы - местоположение, габариты, конфигурация (прямоугольные с кирпичными клинчатыми перемычками), оформление: рустованные наличники с веерными замковыми «камнями»;</p> <p>заполнения оконных проемов - исторические рисунок расстекловки, материал (дерево); кирпичный декор: аттиковые стенки -оформленные городчатым поясом, фланкированные стилизованными тумбами с филенками;</p> |   |




| | | | |
|--|---|--|--|
| | | венчающий профилированный карниз с зубчиками; | |
| 1.9. Лаборатория, конец XIX –начало XX в. | | | |
| 1 | Объемно-пространственное решение | <p>Историческое местоположение, габариты и конфигурация прямоугольного в плане одноэтажного здания;</p> <p>Крыша – габариты (включая высотные отметки конька и карнизов), конфигурация (двухскатная), слуховые окна, дымовые трубы;</p> |  |
| 2 | Конструктивная система здания | Исторические капитальные стены наружные и внутренние; исторические перемычки оконных и дверных проемов в капитальных стенах – арочные (лучковые, клинчатые) – местоположение, материал (кирпич); | |
| 3 | Объемно-планировочное решение | Историческое объемно-планировочное решение | |
| 4 | Архитектурно-художественное решение фасадов | <p>Историческое архитектурно-художественное решение фасадов в формах эклектики с элементами «кирпичного стиля»;</p> <p>Цоколь из крупногабаритных прямоугольных блоков серого гранита, бучардированной фактуры;</p> <p>характер отделки фасадов: лицевой кирпич, расшивка швов кирпичной кладки валиком;</p> <p>исторические оконные проемы - местоположение, габариты, конфигурация (прямоугольные с кирпичными клинчатыми перемычками), оформление; заполнения оконных проемов - исторические рисунок расстекловки, материал (дерево); Кирпичный декор;</p> <p>аттиковые стенки торцовых</p> |  |




| | | | |
|--|--|---|--|
| | | <p>фасадов; венчающий профилированный карниз с зубчиками;</p> | |
|--|--|---|--|


1.10. Склад, начало XX в.

| | | | |
|---|---|--|--|
| 1 | <p>Объемно-пространственное решение</p> | <p>Историческое местоположение, габариты и конфигурация в плане одноэтажного здания;</p> <p>Крыша – габариты (включая высотные отметки конька и карнизов), конфигурация (двухскатная), слуховые окна, дымовые трубы;</p> |  |
| 2 | <p>Конструктивная система здания</p> | <p>Исторические капитальные стены наружные и внутренние (материал - кирпич, бетон);</p> | |
| 3 | <p>Объемно-планировочное решение</p> | <p>Историческое объемно-планировочное решение</p> |  |

| | | | |
|--|---|--|--|
| | | |  |
| | Архитектурно-художественное решение фасадов | <p>Историческое архитектурно-художественное решение фасадов;</p> <p>характер отделки фасадов: гладкая штукатурка, окраска</p> <p>исторические оконные проемы - местоположение, габариты, конфигурация (прямоугольные) оформление;</p> <p>заполнения оконных проемов - исторические рисунок расстекловки, материал (дерево);</p> <p>венчающий карниз;</p> | |
| 1.11. Лаборатория, конец XIX – начало XX в. | | | |
| | Объемно-пространственное решение | <p>Историческое местоположение, габариты и конфигурация в плане одноэтажного здания;</p> <p>Крыша – габариты (включая высотные отметки конька и карнизов), конфигурация (двухскатная, вальмовая), слуховые окна, дымовые трубы (местоположение, габариты, конфигурация);</p> |  |
| | Конструктивная система здания | <p>Исторические капитальные стены наружные и внутренние;</p> <p>исторические перемычки оконных и дверных проемов в капитальных стенах – арочные (лучковые, клинчатые) – местоположение, материал (кирпич);</p> | |
| | Объемно-планировочное решение | Историческое объемно-планировочное решение | |

| | | |
|---|--|---|
| <p>Архитектурно-художественное решение фасадов</p> | <p>Историческое архитектурно-художественное решение фасадов в формах эклектики с элементами «кирпичного стиля»;</p> <p>Цоколь из крупногабаритных прямоугольных блоков серого гранита, бучардированной фактуры;</p> <p>характер отделки фасадов: лицевой кирпич, расшивка швов кирпичной кладки валиком;</p> <p>исторические оконные проемы-местоположение, конфигурация (прямоугольные с кирпичными клинчатыми перемычками), оформление: рельефными замковыми «камнями» клинчатых выступающих перемычек, в подоконных простенках, филенки;</p> <p>заполнения оконных проемов - исторические рисунок расстекловки, материал (дерево);</p> <p>кирпичный декор;</p> <p>венчающий профилированный карниз с зубчиками;</p> |   |
| <p>1. 12. Лаборатория ВВ, конец XIX – начало XXвв.</p> | | |
| <p>Объемно-пространственное решение</p> | <p>Историческое местоположение, габариты и конфигурация в плане одноэтажного здания;</p> <p>Крыша – габариты (включая высотные отметки конька и карнизов), конфигурация (двухскатная, вальмовая), слуховые окна, дымовые трубы (местоположение, габариты, конфигурация);</p> |  |
| <p>Конструктивная система здания</p> | <p>Исторические капитальные стены наружные и внутренние;</p> <p>исторические перемычки оконных и дверных проемов в капитальных стенах – арочные (лучковые, клинчатые) – местоположение,</p> | |

| | | | |
|--|---|--|--|
| | | материал (кирпич); | |
| | Объемно-планировочное решение | Историческое объемно-планировочное решение | |
| | Архитектурно-художественное решение фасадов | <p>Историческое архитектурно-художественное решение фасадов в формах эклектики с элементами «кирпичного стиля»;</p> <p>Цоколь из крупногабаритных прямоугольных блоков серого гранита, бучардированной фактуры;</p> <p>характер отделки фасадов: лицевой кирпич, расшивка швов кирпичной кладки валиком;</p> <p>исторические оконные проемы-местоположение, конфигурация (прямоугольные с кирпичными клинчатыми перемычками), оформление: рельефными замковыми «каменьями» клинчатых выступающих перемычек, в подоконных простенках, филенки;</p> <p>заполнения оконных проемов - исторические рисунок расстекловки, материал (дерево);</p> <p>кирпичный декор;</p> <p>венчающий профилированный карниз с зубчиками;</p> |   |
| 1.13. Склад 1-46, конец XIX – начало XX вв. | | | |
| | Объемно-пространственное решение | <p>Историческое местоположение, габариты и конфигурация в плане одноэтажного здания;</p> <p>Крыша – габариты (включая высотные отметки конька и карнизов), конфигурация (двухскатная, вальмовая), слуховые окна, дымовые трубы (местоположение, габариты, конфигурация);</p> |  |

| | | | |
|--|--|---|---|
| | | <p>Исторические капитальные стены наружные и внутренние; исторические перемычки оконных и дверных проемов в капитальных стенах – арочные (лучковые, клинчатые) – местоположение, материал (кирпич);</p> | |
| | <p>Объемно-планировочное решение</p> | <p>Историческое объемно-планировочное решение</p> | |
| | <p>Архитектурно-художественное решение фасадов</p> | <p>Историческое архитектурно-художественное решение фасадов в формах эклектики с элементами «кирпичного стиля»;</p> <p>Цоколь из крупногабаритных прямоугольных блоков серого гранита, бучардированной фактуры;</p> <p>характер отделки фасадов: лицевой кирпич, расшивка швов кирпичной кладки валиком;</p> <p>исторические оконные проемы-местоположение, конфигурация (прямоугольные с кирпичными клинчатыми перемычками), оформление: рельефными замковыми «каменьями» клинчатых выступающих перемычек, в подоконных простенках, филленки;</p> <p>заполнения оконных проемов - исторические рисунок расстекловки, материал (дерево);</p> <p>кирпичный декор;</p> <p>венчающий профилированный карниз с зубчиками;</p> |  <p>The top photograph shows a corner of the building with a brick wall, a wooden door, and a decorative cornice. The middle photograph shows a close-up of the brickwork with a window opening and a decorative element. The bottom photograph shows a row of wooden doors on a brick wall.</p> |



1.14. Испытательная батарея "Главная", конец XIX – начало XX в.

Объемно-пространственное решение

Историческое местоположение, габариты и конфигурация в плане одно- двухэтажного здания;
Крыша – габариты, конфигурация;





Конструктивная система здания

Монолитные железобетонные конструкции, металлические конструкции

Объемно-планировочное решение

Историческое объемно-планировочное решение

| 1.15. Локомотивное депо, конец XIX – начало XX вв. | | |
|--|---|--|
| Объемно-пространственное решение | <p>Историческое местоположение, габариты и конфигурация в плане одноэтажного здания;</p> <p>Крыша – габариты (включая высотные отметки конька и карнизов), конфигурация (двухскатная, вальмовая), слуховые окна, дымовые трубы (местоположение, габариты, конфигурация);</p> |  |
| Конструктивная система здания | <p>Исторические капитальные стены наружные и внутренние; исторические перемычки оконных и дверных проемов в капитальных стенах – арочные (лучковые, клинчатые) – местоположение, материал (кирпич);</p> | |
| Объемно-планировочное решение | Историческое объемно-планировочное решение | |
| Архитектурно-художественное решение фасадов | <p>Историческое архитектурно-художественное решение фасадов в формах эклектики с элементами «кирпичного стиля»; характер отделки фасадов: лицевой кирпич, расшивка швов кирпичной кладки валиком; исторические оконные проемы-местоположение, конфигурация (прямоугольные с кирпичными клинчатыми перемычками), оформление: рельефными замковыми «камнями» клинчатых выступающих перемычек, в подоконных простенках, филенки; заполнения оконных проемов - исторический рисунок расстекловки, материал (дерево);</p> <p>кирпичный декор;</p> <p>венчающий профилированный карниз с зубчиками;</p> |  |

Орудийные установки

1.16. Полигонная установка 180-мм орудия Б-1П



1



1.17. 406-мм артустановка МП-10

1



| | | | |
|--|--|--|---|
| | | |   |
|--|--|--|---|

1.18. 305-мм морская артустановка

| | | | |
|---|--|--|---|
| 1 | | |   |
|---|--|--|---|

305-мм морская артиста-
установка с 20 августа 1941 по
июль 1944. Пела Остров.
Или Ренвикко-Финишский
Торскани при Остров.
Г. Жданов 1945

| | | | |
|--|--|--|--|
| | | |  |
|--|--|--|--|

1.19. Орудийная установка МУ-2 152/57-мм

| | | | |
|---|--|--|--|
| 1 | | |  |
|---|--|--|--|

Памятники

1.20. Памятник погибшим сотрудникам Ржевского полигона

1. Архитектурное решение

На мраморной плите с бордюром – вертикальная стела белого мрамора. У основания стелы – муртиры и якорь. На лицевой стороне текст: «Вечная слава защитникам Родины! В память военнослужащим, рабочим и служащим, погибшим в годы Великой Отечественной войны 1941-1945 гг. и блокады города Ленинграда». На обратной стороне стелы, на темном фоне списки погибших.






1.21. Памятник испытателю С.В. Панпушко

1. Архитектурное решение

Пьедестал установлен в центре квадратной в плане, бетонной плиты, огражденной по периметру цепями и столбиками из снарядных гильз.



| | | | |
|-------------------------------------|--|--|---|
| | | |   |
| 1.22. Памятник артиллеристам | | | |
| Архитектурное решение | | <p>Бетонная прямоугольная горизонтальная стела с нишей, по периметру оформленной композицией из металла. В центре ниши композиция, выполненная в технике художественнойковки: стилизованные цифры 600231. Сверху, на бетонной стеле надпись «слава артиллеристам».</p> |  |