



КОМИТЕТ ГРАДОСТРОИТЕЛЬНОЙ ПОЛИТИКИ  
ЛЕНИНГРАДСКОЙ ОБЛАСТИ

ПРИКАЗ

От 26 апреля 2023 года № 64

**Об утверждении изменений в проект планировки территории и проект межевания территории западнее Красносельского шоссе в границах населенного пункта п. Новоселье ориентировочной площадью 178 гектар, утвержденные постановлением администрации муниципального образования Аннинское сельское поселение муниципального образования Ломоносовский муниципальный район Ленинградской области от 11 сентября 2014 года № 365**

В соответствии со статьями 45, 46 Градостроительного кодекса Российской Федерации, частью 2 статьи 1 областного закона от 07 июля 2014 года № 45-оз «О перераспределении полномочий в области градостроительной деятельности между органами государственной власти Ленинградской области и органами местного самоуправления Ленинградской области», пунктом 2.9 Положения о Комитете градостроительной политики Ленинградской области, утвержденного постановлением Правительства Ленинградской области от 09 сентября 2019 года № 421, на основании обращений администрации муниципального образования Аннинское городское поселение Ломоносовского муниципального района Ленинградской области от 04.04.2023 вх. № 01-24-57/2023, от 17.04.2023 вх. № 01-24-57/2023-1 приказываю:

1. Утвердить изменения в проект планировки территории западнее Красносельского шоссе в границах населенного пункта п. Новоселье ориентировочной площадью 178 гектар, утвержденный постановлением администрации муниципального образования Аннинское сельское поселение муниципального образования Ломоносовский муниципальный район Ленинградской области от 11 сентября 2014 года № 365, в составе:

Чертеж планировки территории, отображающий красные линии согласно приложению № 1 к настоящему приказу;

Чертеж планировки территории, отображающий границы планируемых элементов планировочной структуры согласно приложению № 2 к настоящему приказу;

Чертеж планировки территории, отображающий границы зон планируемого размещения объектов капитального строительства согласно приложению № 3 к настоящему приказу;

Положение о характеристиках планируемого развития территории, в том числе о плотности и параметрах застройки территории, о характеристиках объектов капитального строительства жилого, общественно-делового и иного назначения, и необходимых для функционирования таких объектов и обеспечения жизнедеятельности граждан объектов коммунальной, транспортной, социальной инфраструктур согласно приложению № 4 к настоящему приказу;

Положение об очередности планируемого развития территории согласно приложению № 5 к настоящему приказу.

2. Утвердить проект межевания территории западнее Красносельского шоссе в границах населенного пункта п. Новоселье ориентировочной площадью 178 гектар, утвержденный постановлением администрации муниципального образования Аннинское сельское поселение муниципального образования Ломоносовский муниципальный район Ленинградской области от 11 сентября 2014 года № 365, в составе:

Текстовая часть проекта межевания территории согласно приложению № 6 к настоящему приказу;


Чертеж межевания территории, отображающий границы образуемых земельных участков согласно приложению № 7 к настоящему приказу;

Чертеж межевания территории, отображающий границы планируемых элементов планировочной структуры согласно приложению № 8 к настоящему приказу.

3. Настоящий приказ вступает в силу после внесения изменений в Местные нормативы градостроительного проектирования, утвержденные постановлением Правительства Ленинградской области от 04.12.2017 № 525, в части определения размеров земельных участков общеобразовательных организаций, но не позднее 6 месяцев с даты издания настоящего приказа.

4. Копию настоящего приказа направить в администрацию муниципального образования Аннинское городское поселение Ломоносовского муниципального района Ленинградской области, главе муниципального образования Аннинское городское поселение Ломоносовского муниципального района Ленинградской области, в администрацию муниципального образования Ломоносовский муниципальный район Ленинградской области, а также разместить в сетевом издании «Электронное опубликование документов» Ленинградской области в сети «Интернет».

Первый заместитель председателя комитета –  
главный архитектор Ленинградской области



С.И. Лутченко

**Чертеж планировки территории, отображающий красные линии**

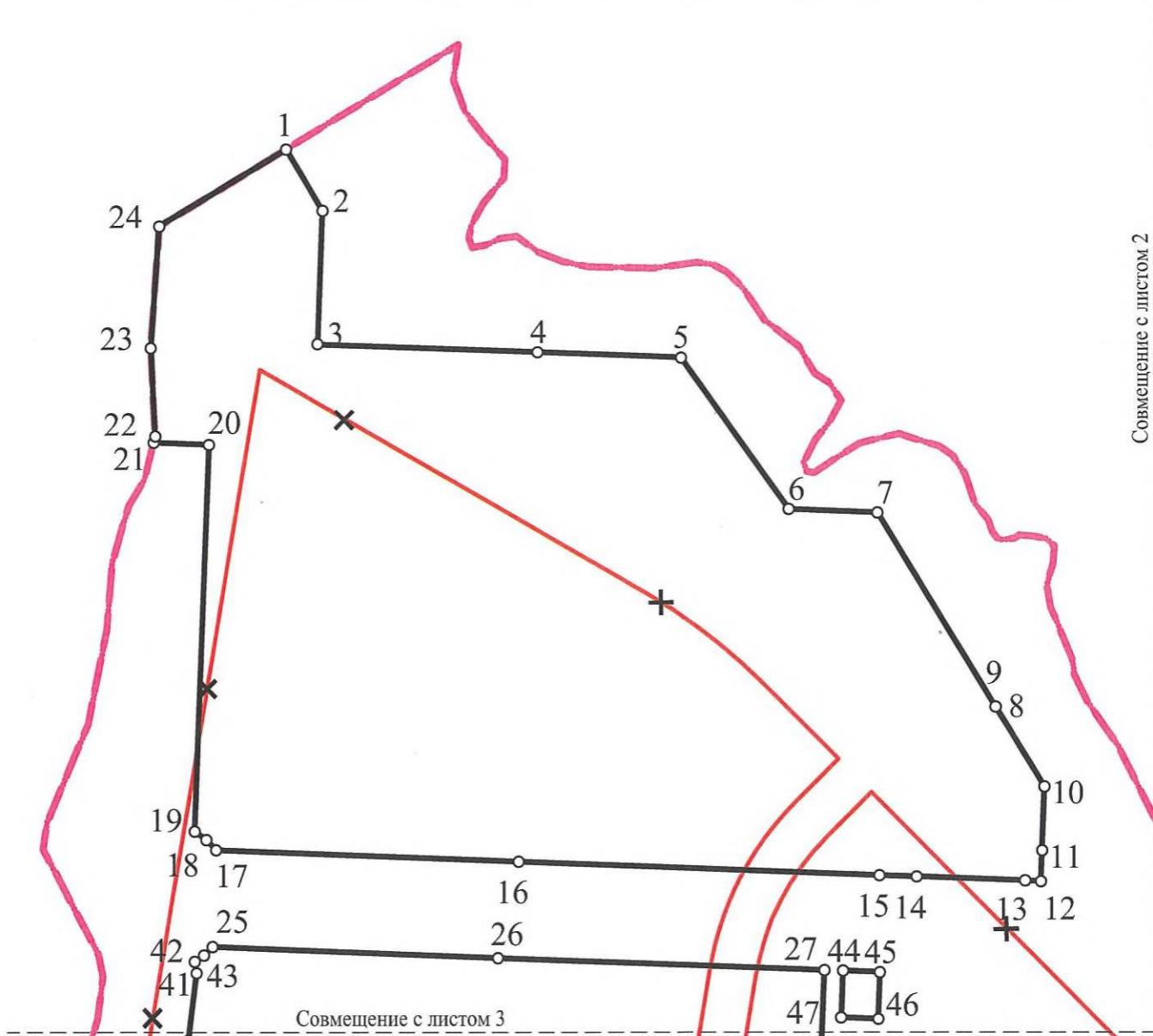
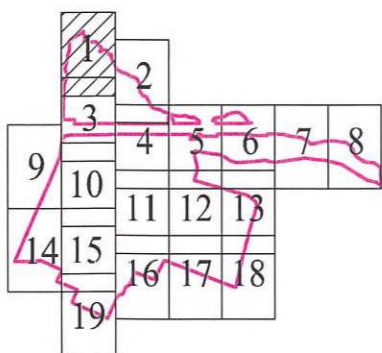






Схема расположения листов



Условные обозначения:

-  Граница территории, в отношении которой осуществляется подготовка проекта планировки
-  Устанавливаемые красные линии
-  Отменяемые красные линии
-  Номера характерных точек устанавливаемых красных линий

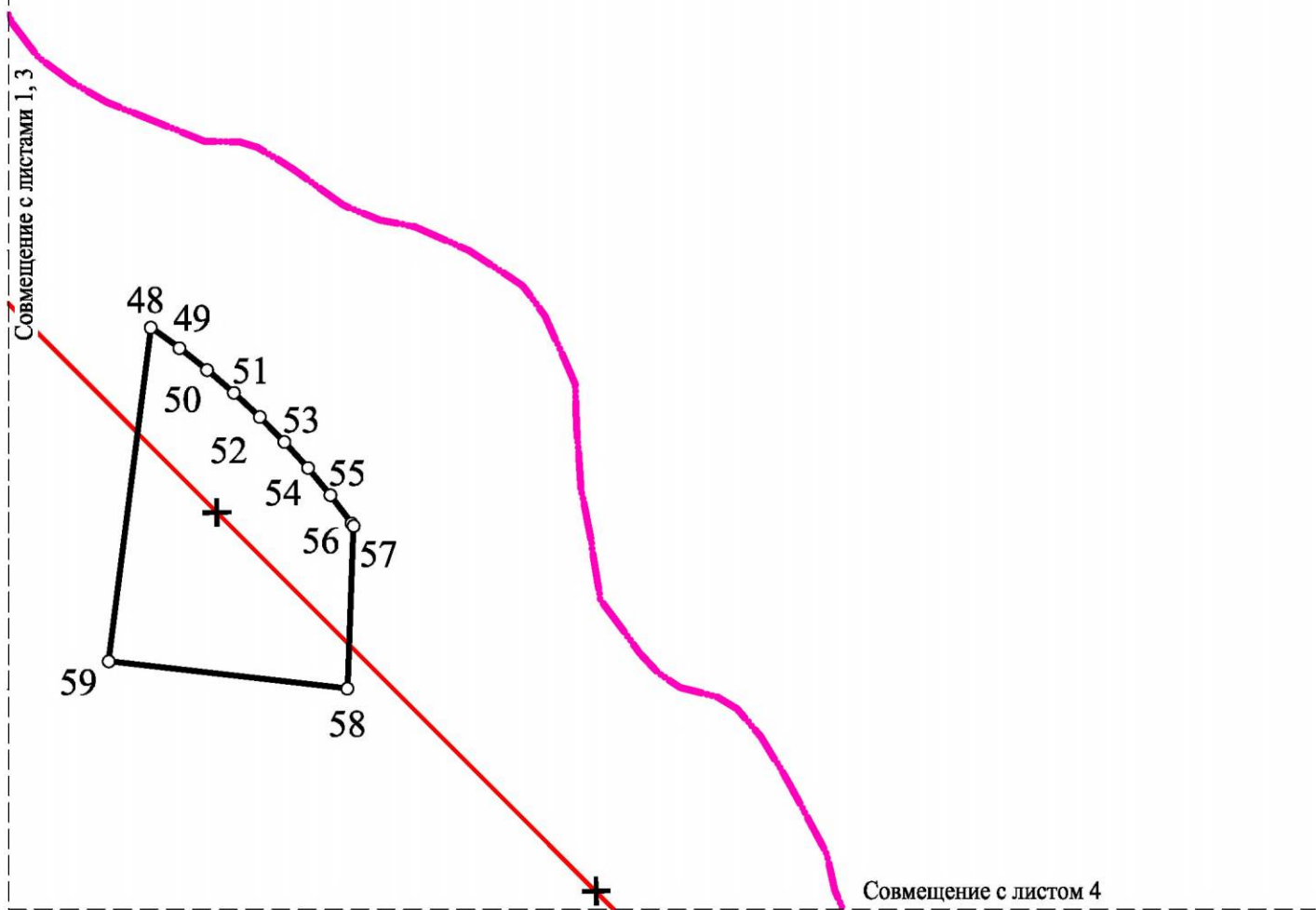
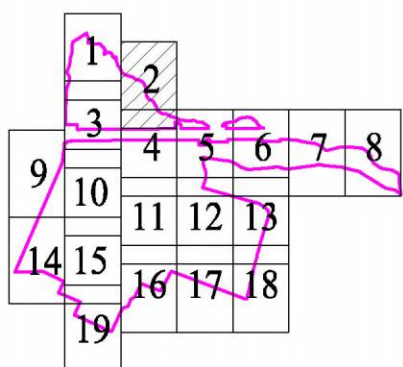






Схема расположения листов



Условные обозначения:

-  Граница территории, в отношении которой осуществляется подготовка проекта планировки
-  Устанавливаемые красные линии
-  Отменяемые красные линии
-  Номера характерных точек устанавливаемых красных линий

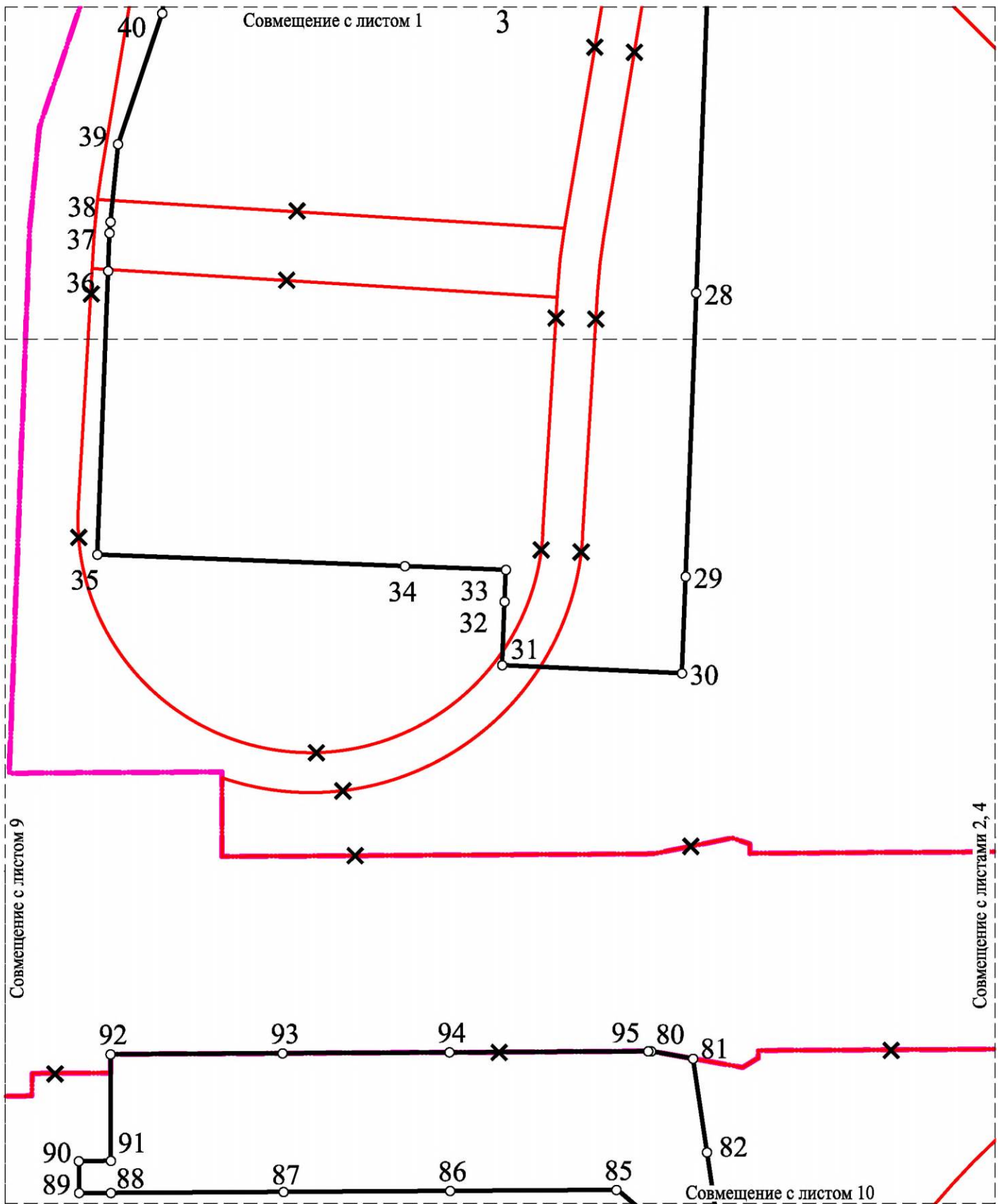
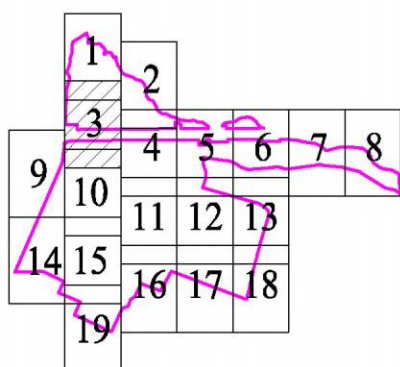






Схема расположения листов



Условные обозначения:

-  Граница территории, в отношении которой осуществляется подготовка проекта планировки
-  Устанавливаемые красные линии
-  Отменяемые красные линии
-  Номера характерных точек устанавливаемых красных линий

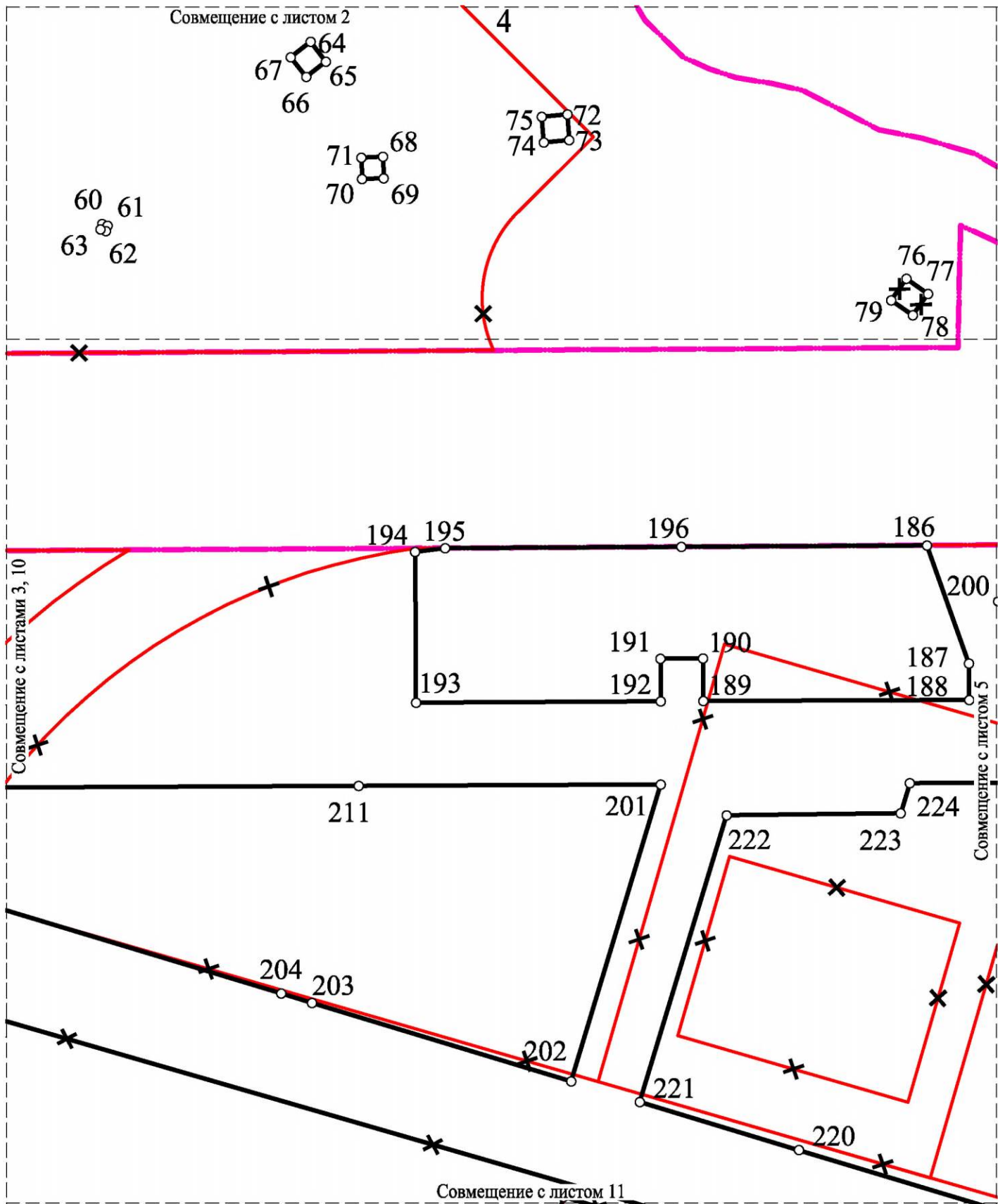
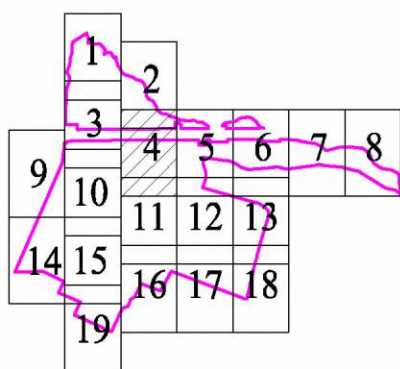






Схема расположения листов



Условные обозначения:

-  Граница территории, в отношении которой осуществляется подготовка проекта планировки
-  Устанавливаемые красные линии
-  Отменяемые красные линии
-  Номера характерных точек устанавливаемых красных линий

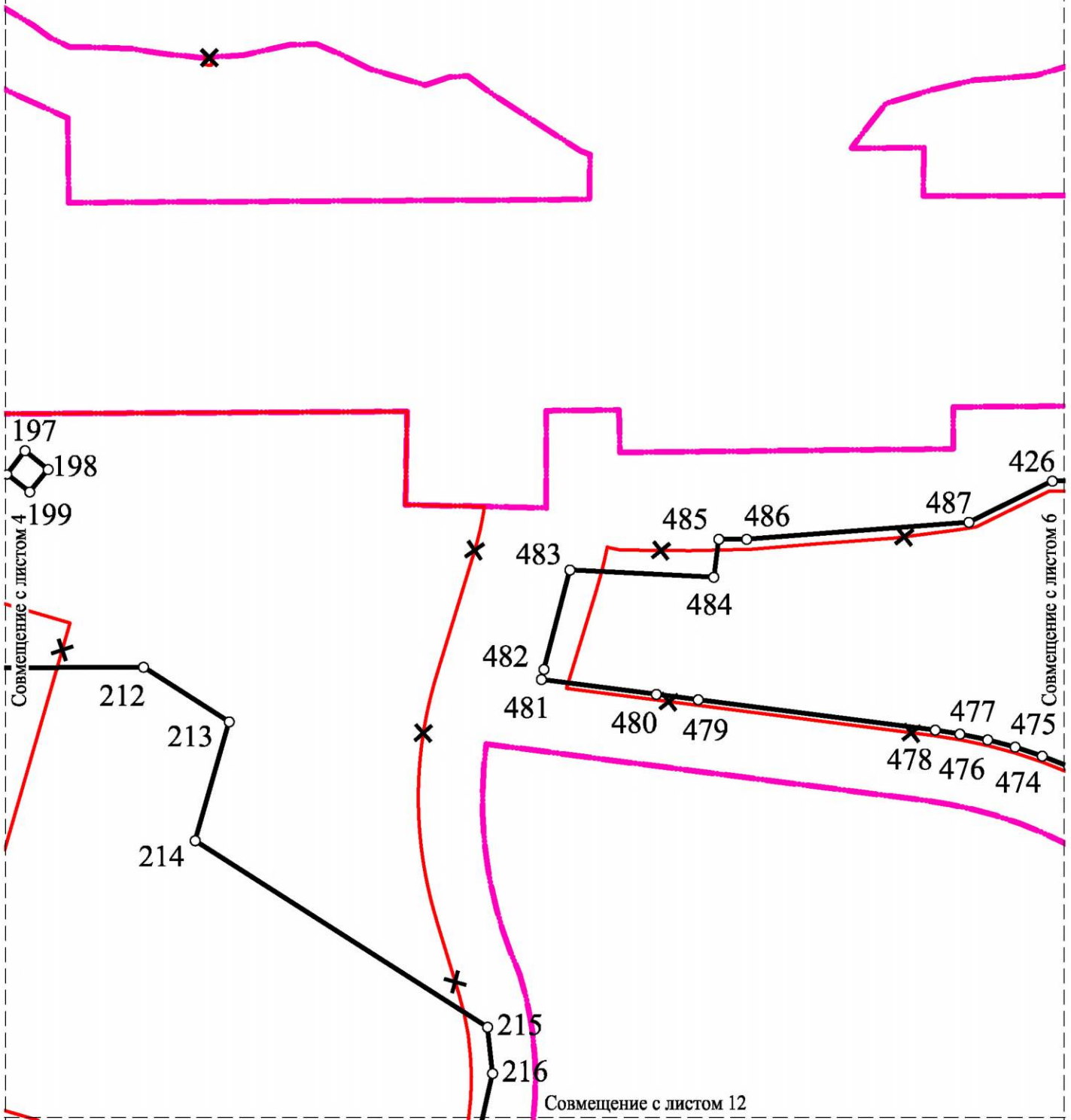
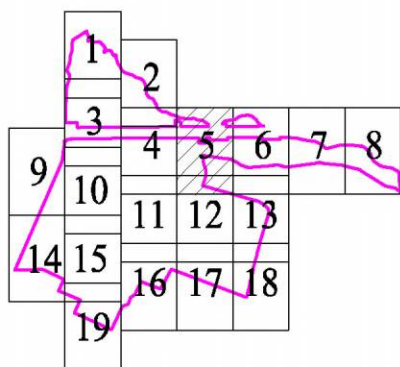






Схема расположения листов



Условные обозначения:

-  Граница территории, в отношении которой осуществляется подготовка проекта планировки
-  Устанавливаемые красные линии
-  Отменяемые красные линии
-  Номера характерных точек устанавливаемых красных линий

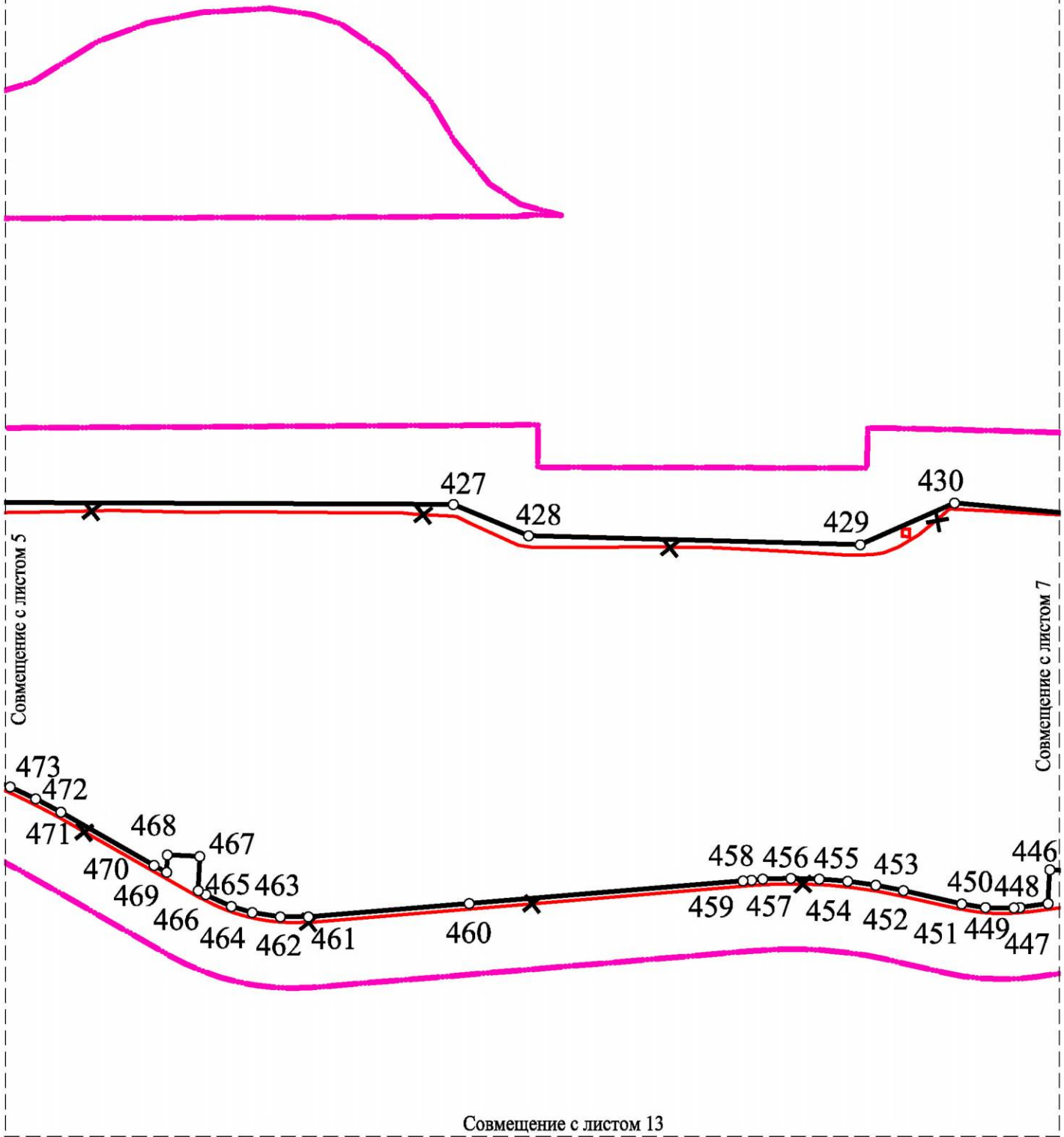
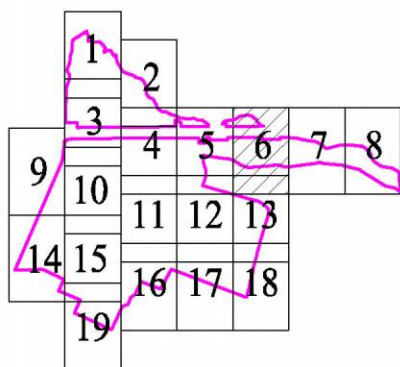


Схема расположения листов



Условные обозначения:

- Граница территории, в отношении которой осуществляется подготовка проекта планировки
- Устанавливаемые красные линии
- Отменяемые красные линии
- Номера характерных точек устанавливаемых красных линий



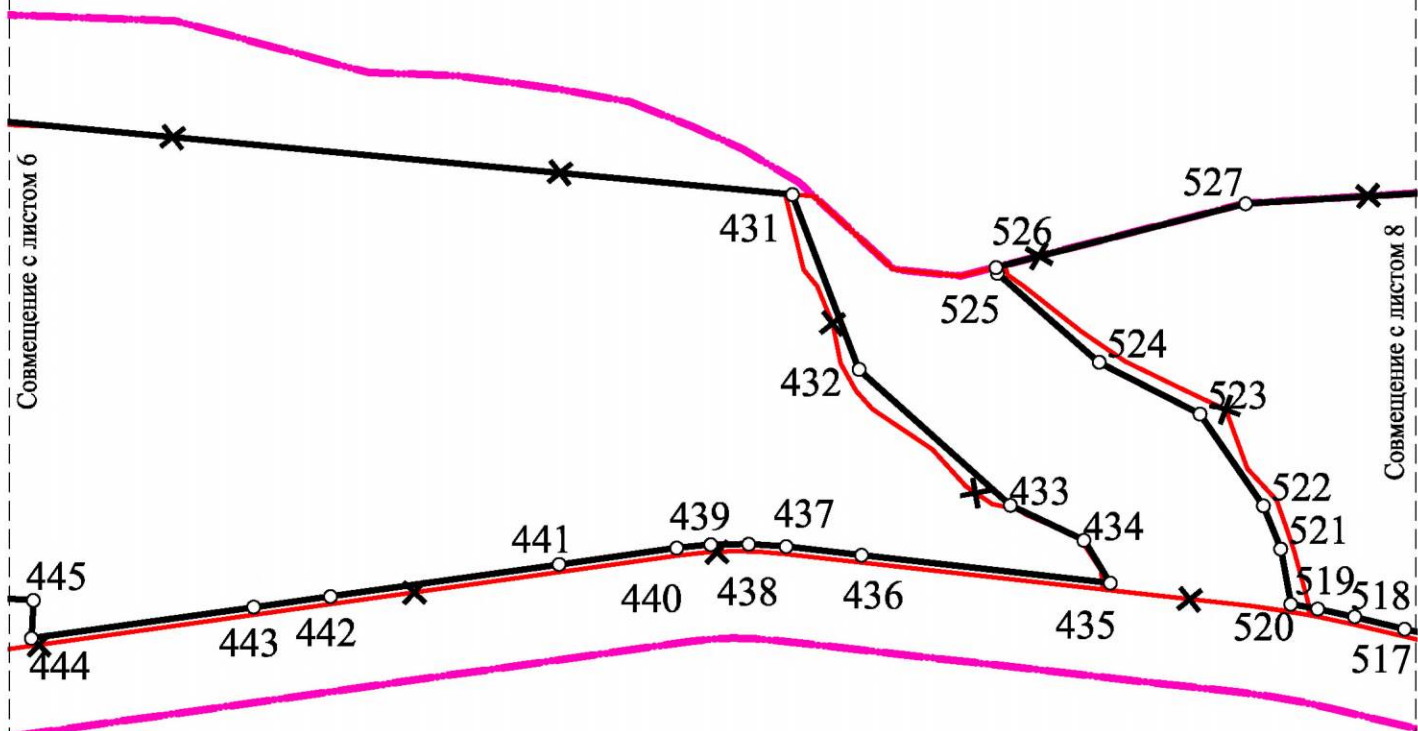
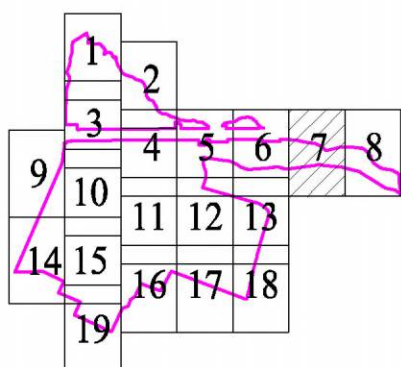






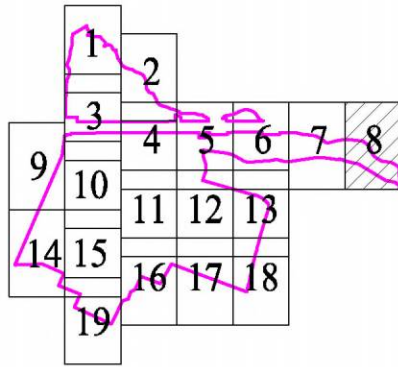
Схема расположения листов







Условные обозначения:

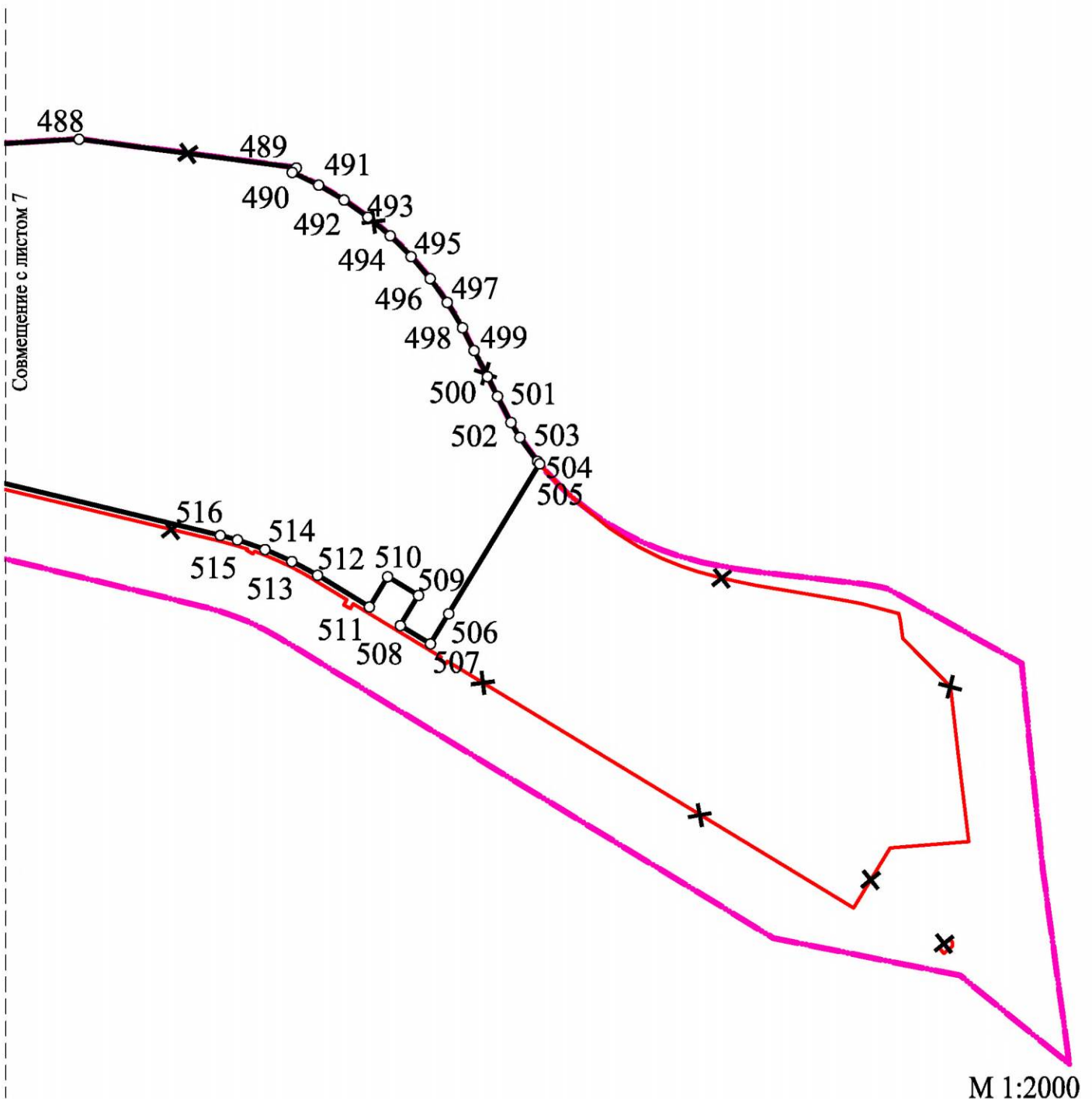
-  Граница территории, в отношении которой осуществляется подготовка проекта планировки
-  Устанавливаемые красные линии
-  Отменяемые красные линии
-  Номера характерных точек устанавливаемых красных линий

### Схема расположения листов



### Условные обозначения:

-  Граница территории, в отношении которой осуществляется подготовка проекта планировки
-  Устанавливаемые красные линии
-  Отменяемые красные линии
-  Номера характерных точек устанавливаемых красных линий



Условные обозначения:




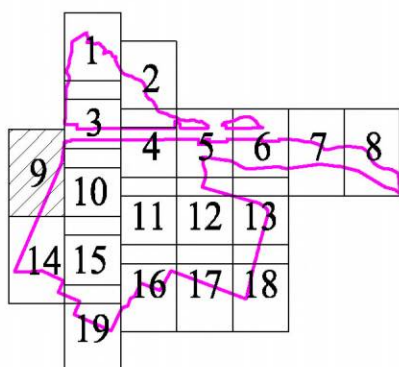
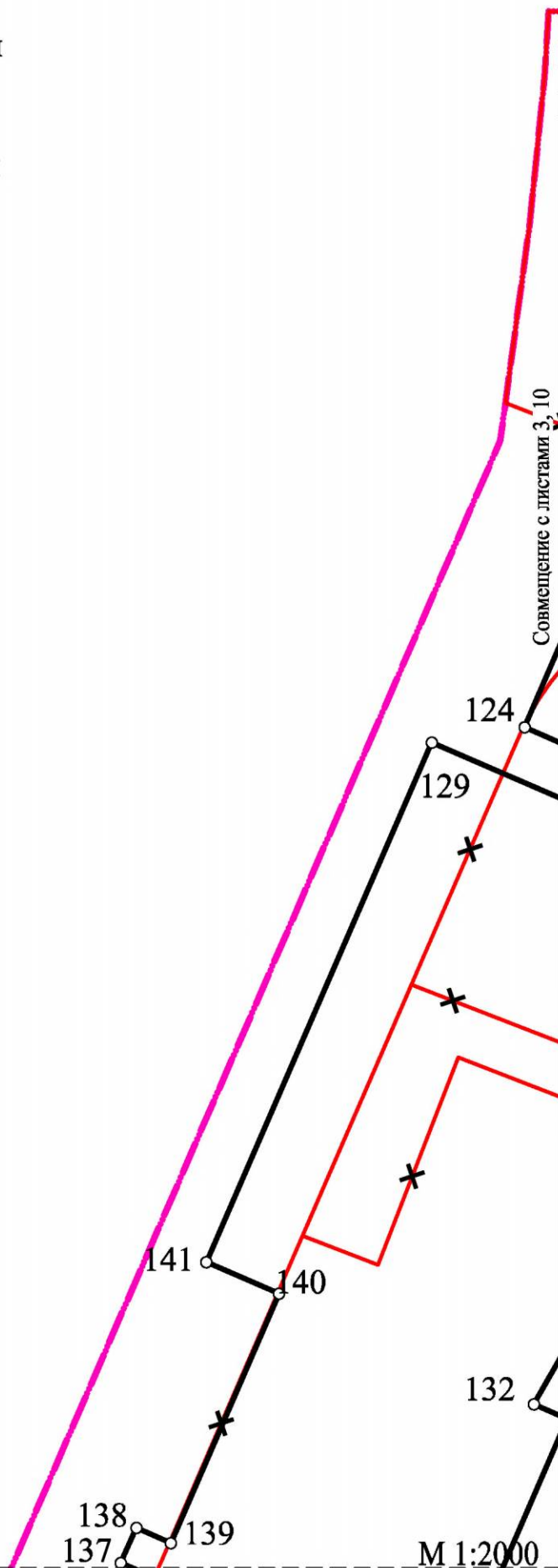
-  Граница территории, в отношении которой осуществляется подготовка проекта планировки
-  Устанавливаемые красные линии
-  Отменяемые красные линии
- <sub>36</sub> Номера характерных точек устанавливаемых красных линий

Схема расположения листов



Совмещение с листом 14



М 1:2000

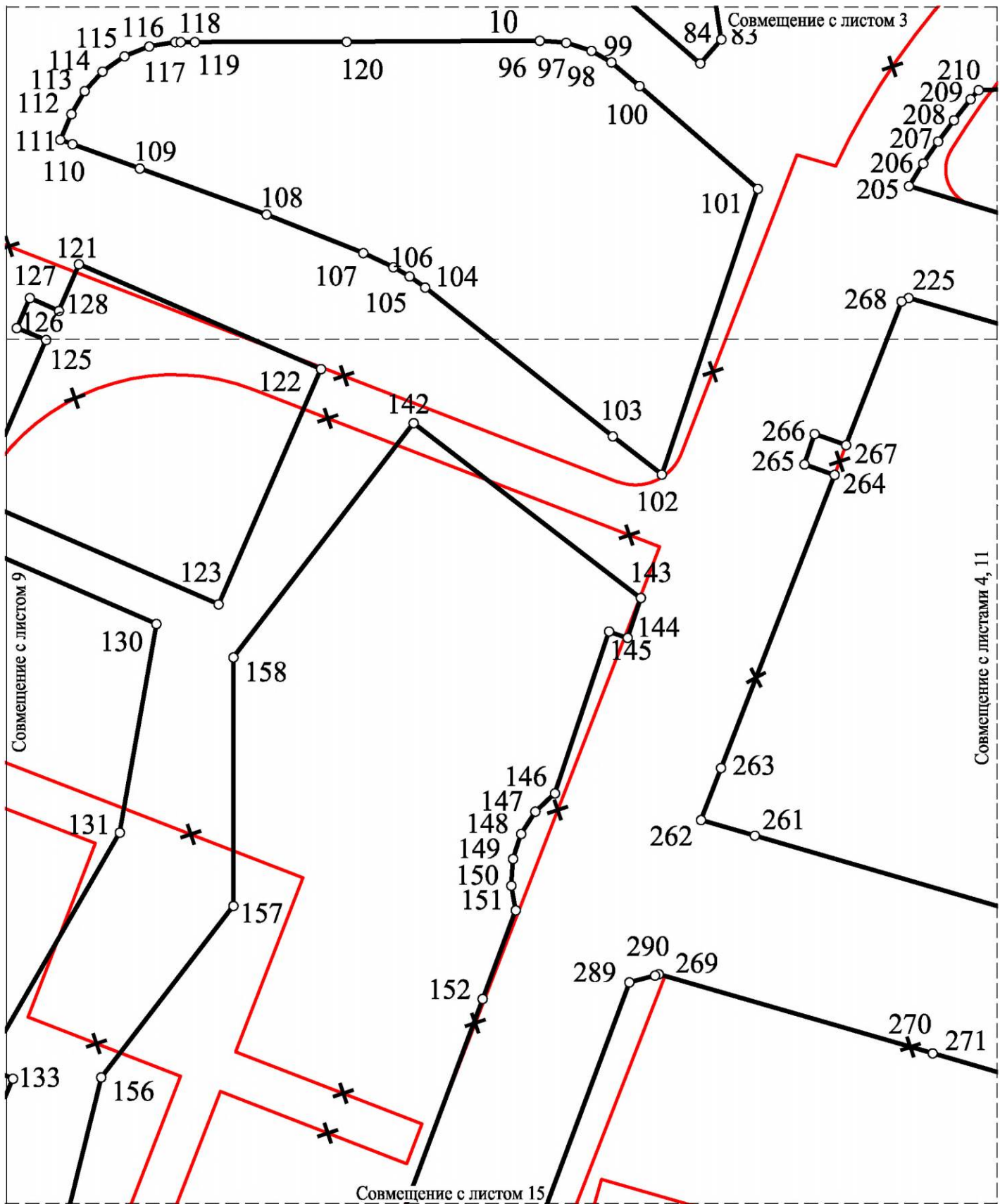
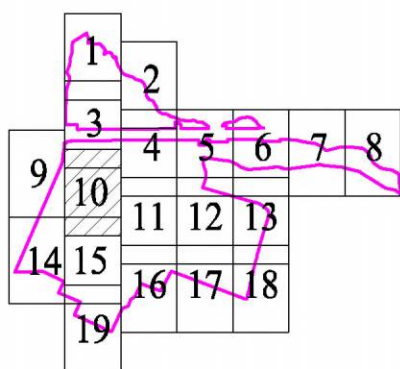




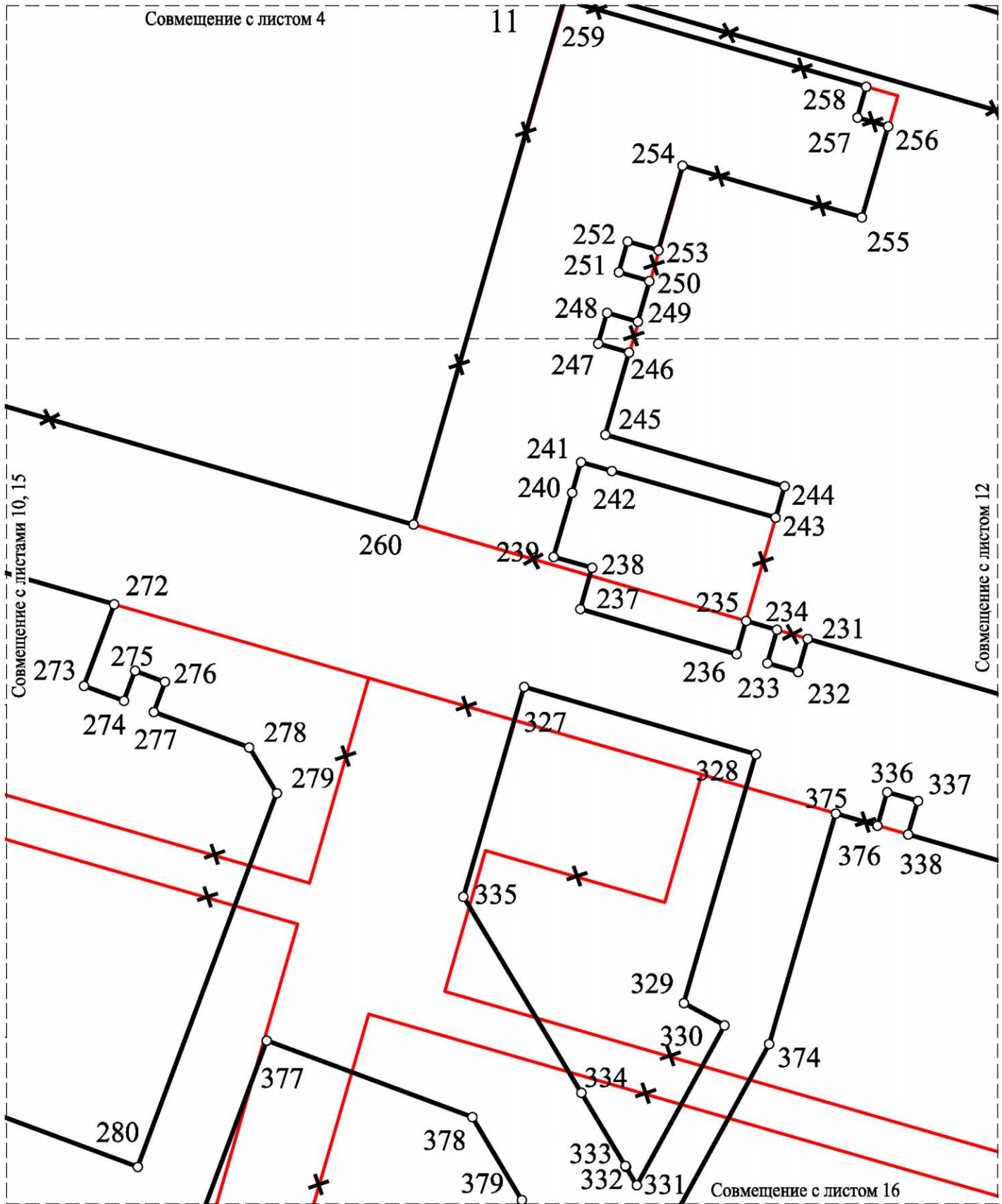


Схема расположения листов



Условные обозначения:

-  Граница территории, в отношении которой осуществляется подготовка проекта планировки
-  Устанавливаемые красные линии
-  Отменяемые красные линии
-  Номера характерных точек устанавливаемых красных линий



Совмещение с листом 4

11

259

258

257

256

254

255

252

251

253

250

248

249

247

246

245

241

240

242

244

243

260

239

238

235

234

231

236

233

232

272

273

275

276

274

277

278

279

327

328

336

337

375

376

338

329

330

374

280

377

378

379

335

334

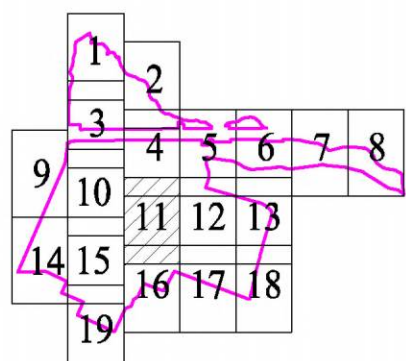
333

332

331

Совмещение с листом 16

Схема расположения листов



Условные обозначения:



Граница территории, в отношении которой осуществляется подготовка проекта планировки



Устанавливаемые красные линии



Отменяемые красные линии



Номера характерных точек устанавливаемых красных линий

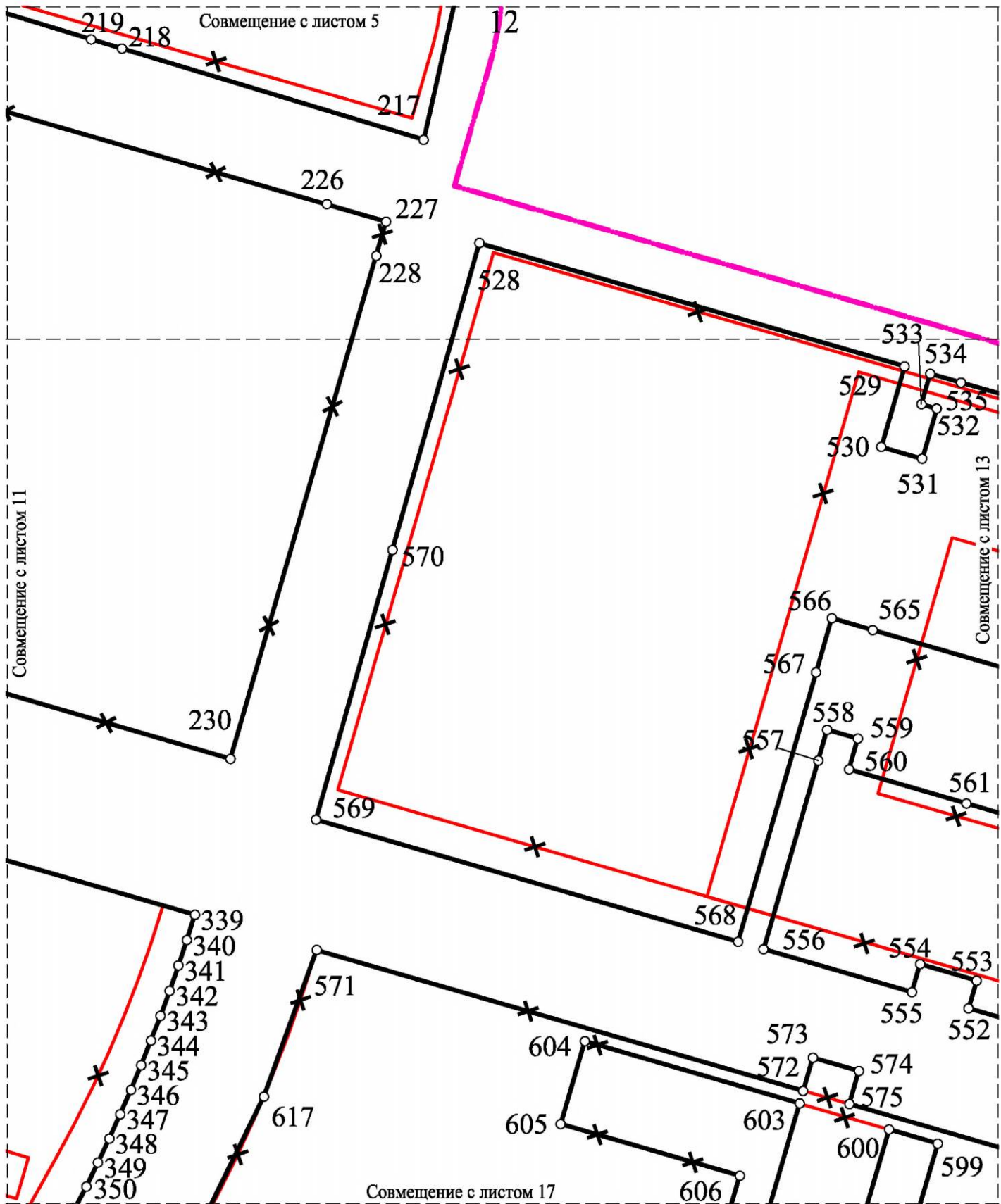
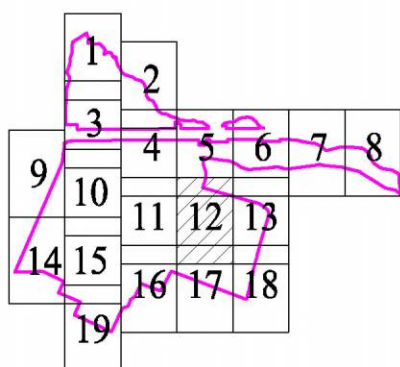


Схема расположения листов



Условные обозначения:

- Граница территории, в отношении которой осуществляется подготовка проекта планировки
- Устанавливаемые красные линии
- × Отменяемые красные линии
- 36 Номера характерных точек устанавливаемых красных линий

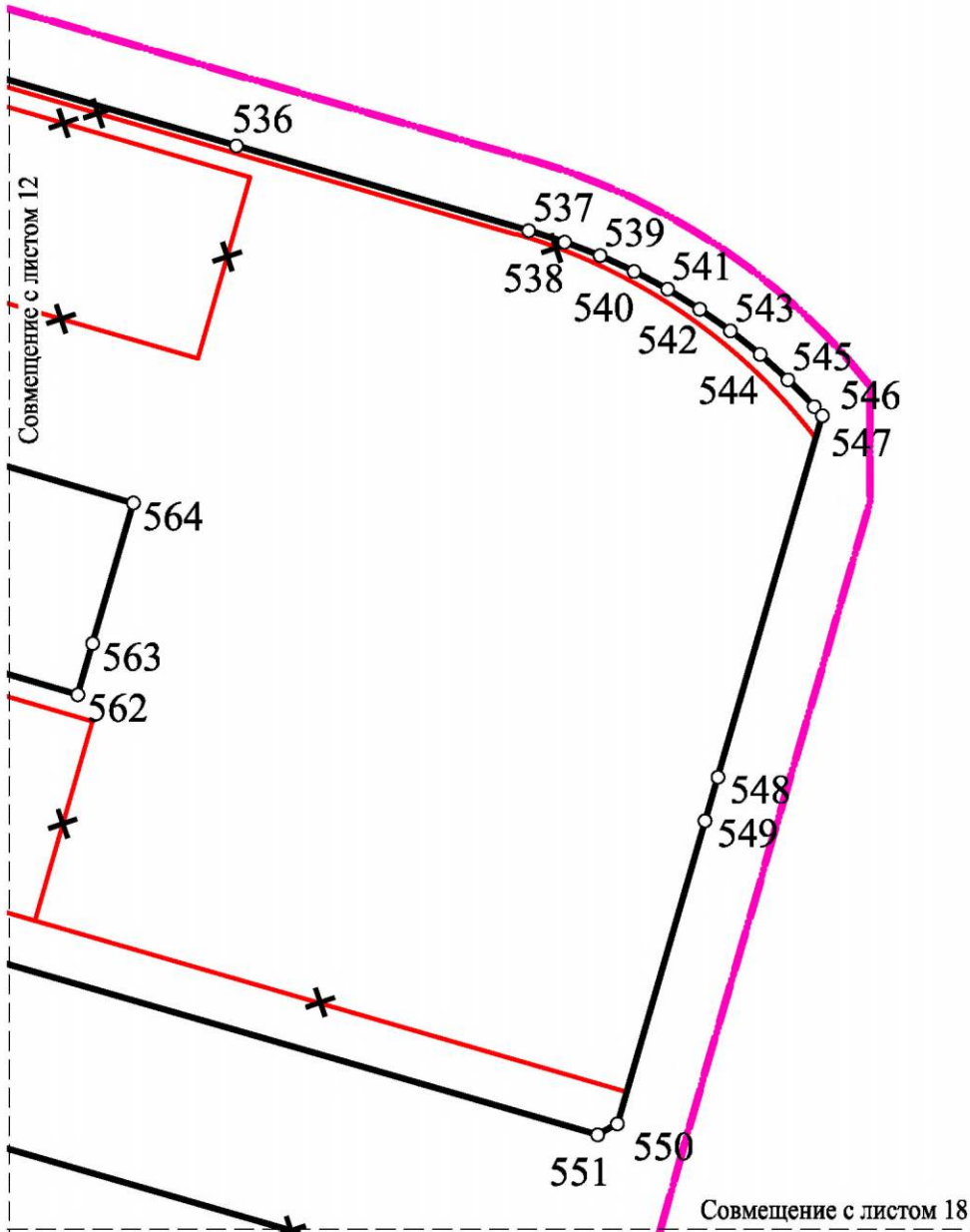
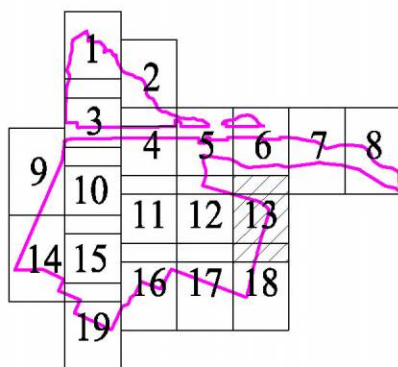


Схема расположения листов



Условные обозначения:





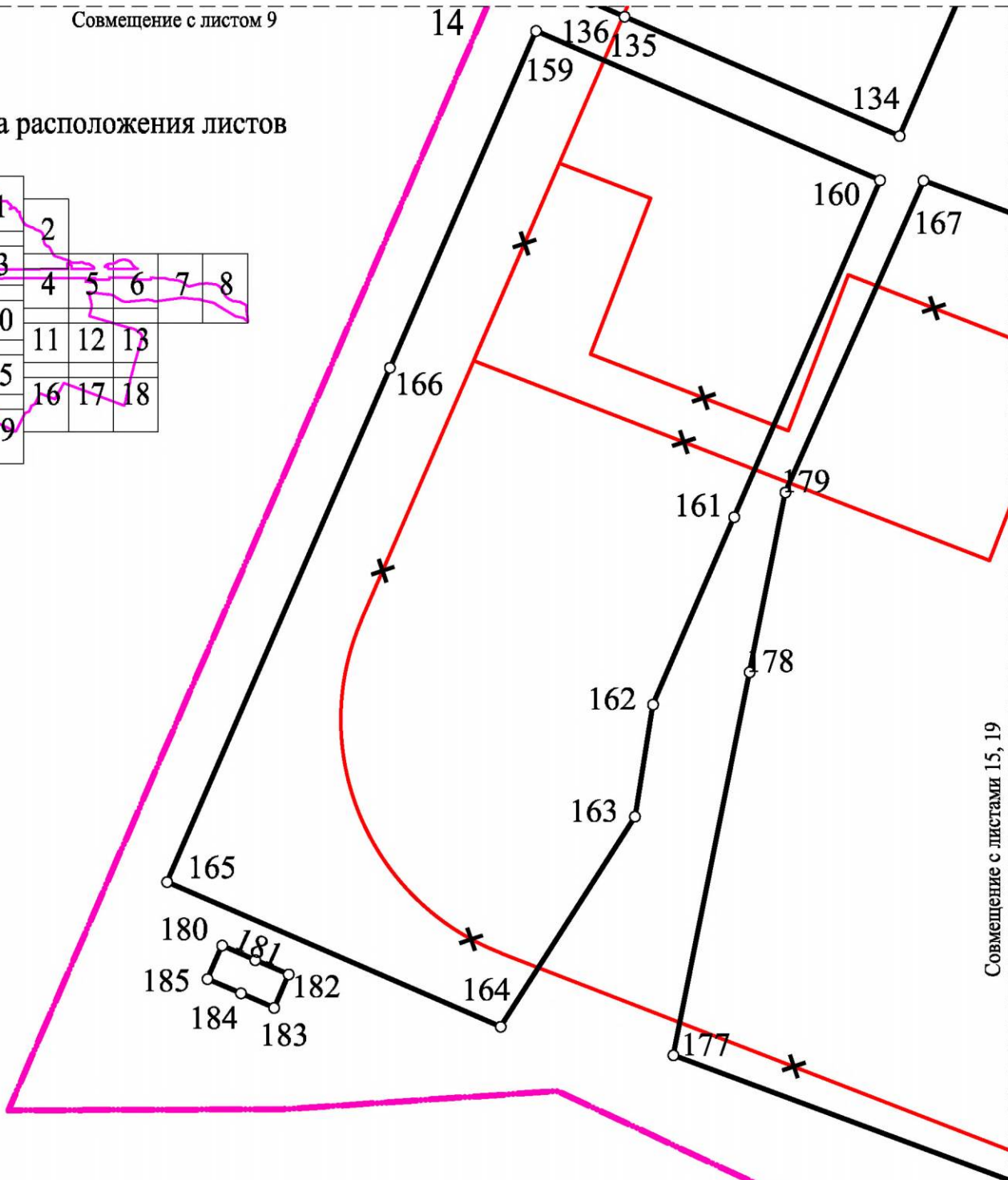
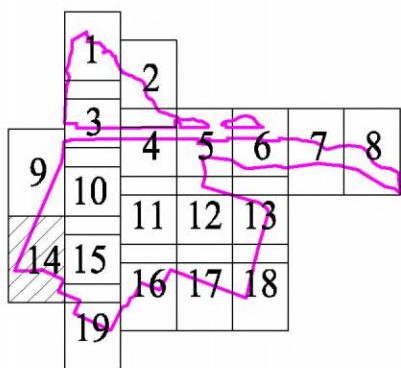




-  Граница территории, в отношении которой осуществляется подготовка проекта планировки
-  Устанавливаемые красные линии
-  Отменяемые красные линии
-  Номера характерных точек устанавливаемых красных линий

Схема расположения листов



Совмещение с листами 15, 19

Условные обозначения:

-  Граница территории, в отношении которой осуществляется подготовка проекта планировки
-  Устанавливаемые красные линии
-  Отменяемые красные линии
-  Номера характерных точек устанавливаемых красных линий



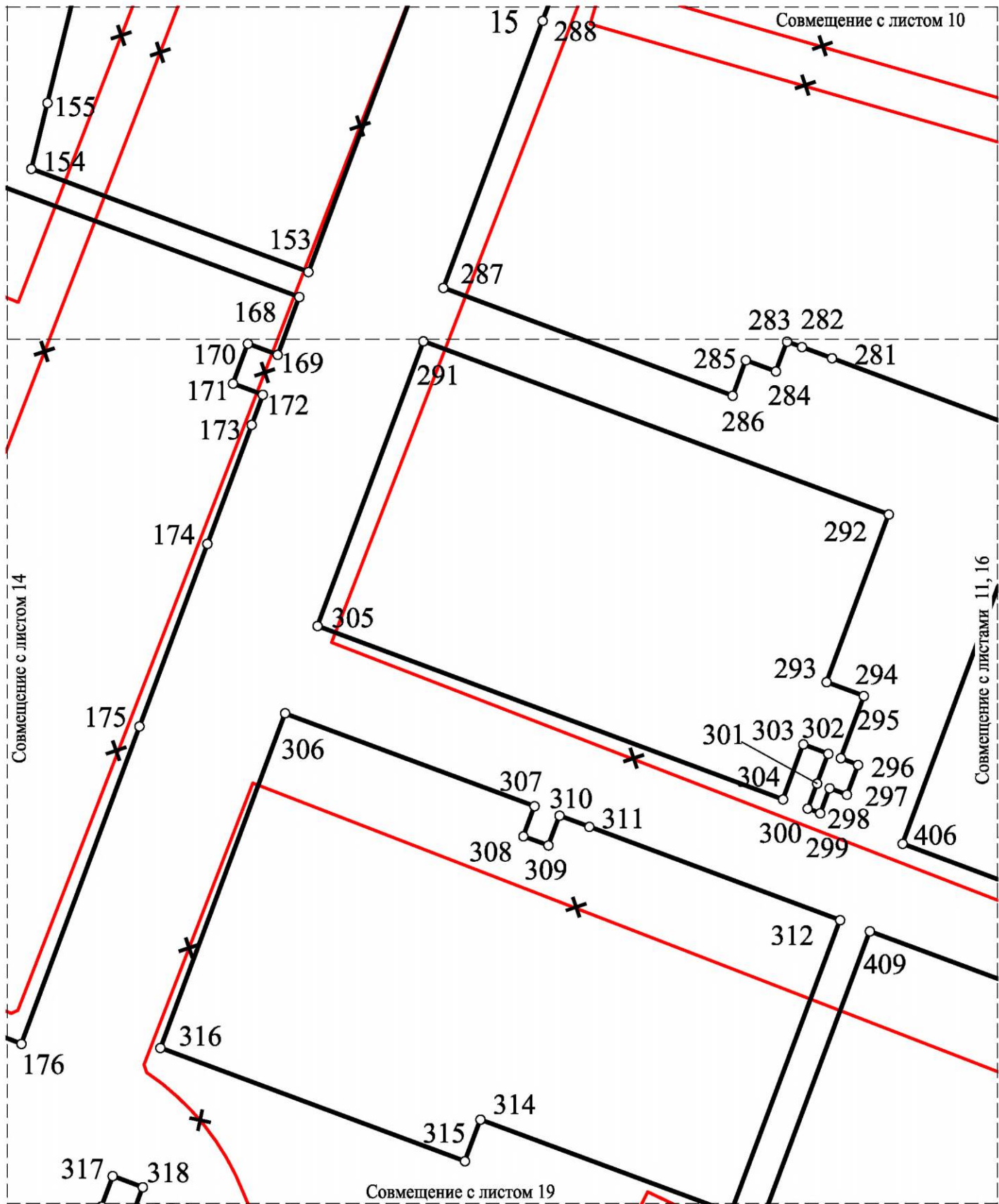
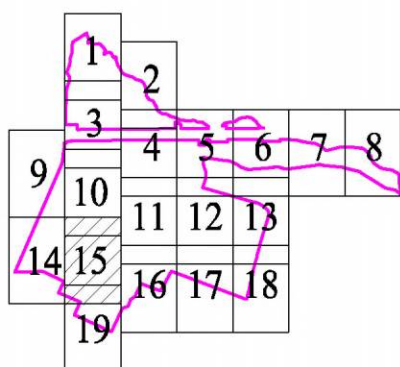


Схема расположения листов



Условные обозначения:

- Граница территории, в отношении которой осуществляется подготовка проекта планировки
- Устанавливаемые красные линии
- ✕ Отменяемые красные линии
- <sub>36</sub> Номера характерных точек устанавливаемых красных линий

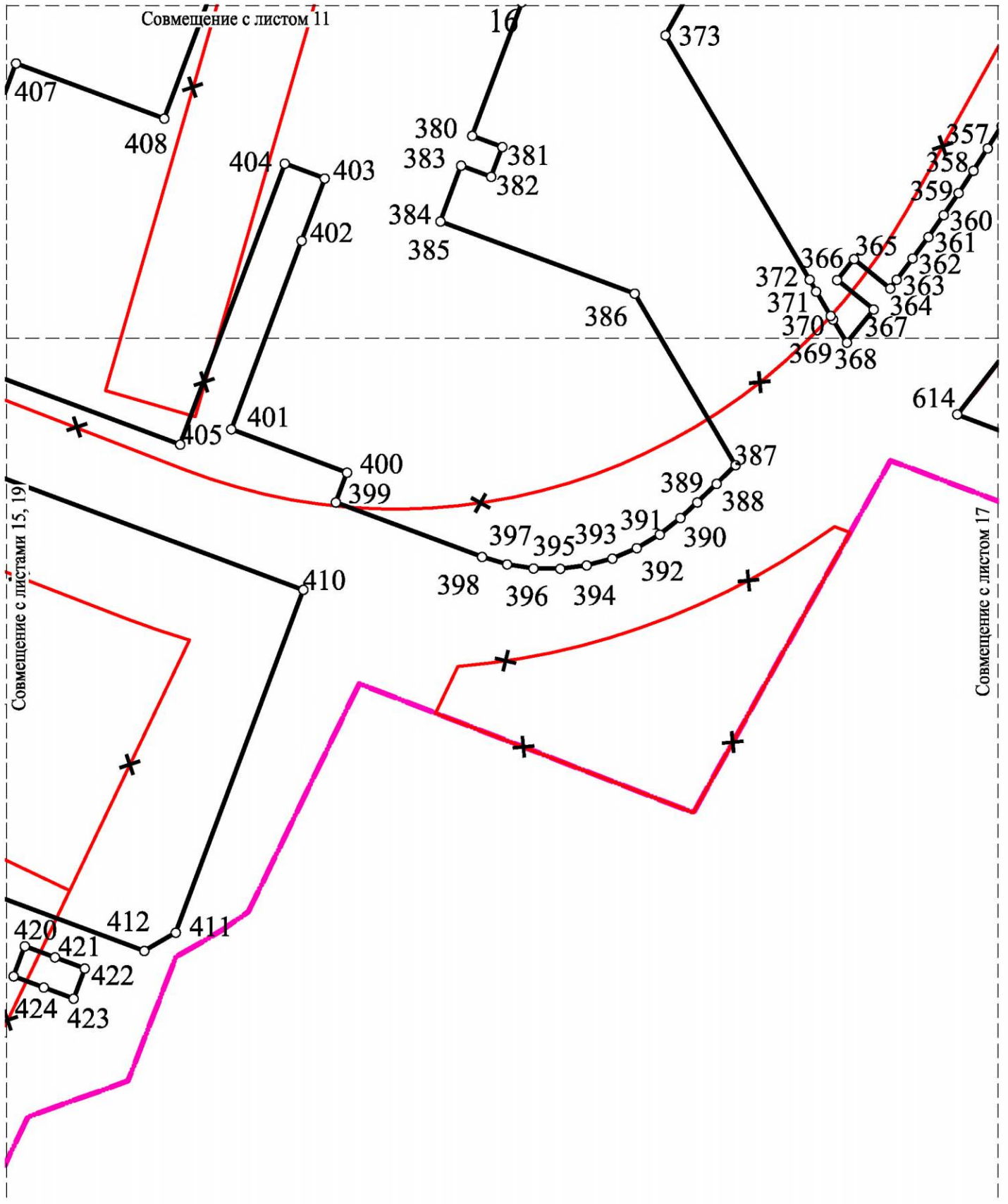
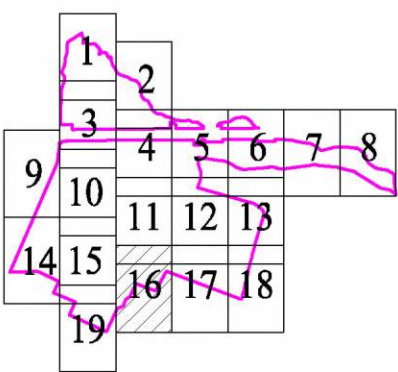


Схема расположения листов



- Условные обозначения:
- Граница территории, в отношении которой осуществляется подготовка проекта планировки
  - Устанавливаемые красные линии
  - × Отменяемые красные линии
  - 36 Номера характерных точек устанавливаемых красных линий

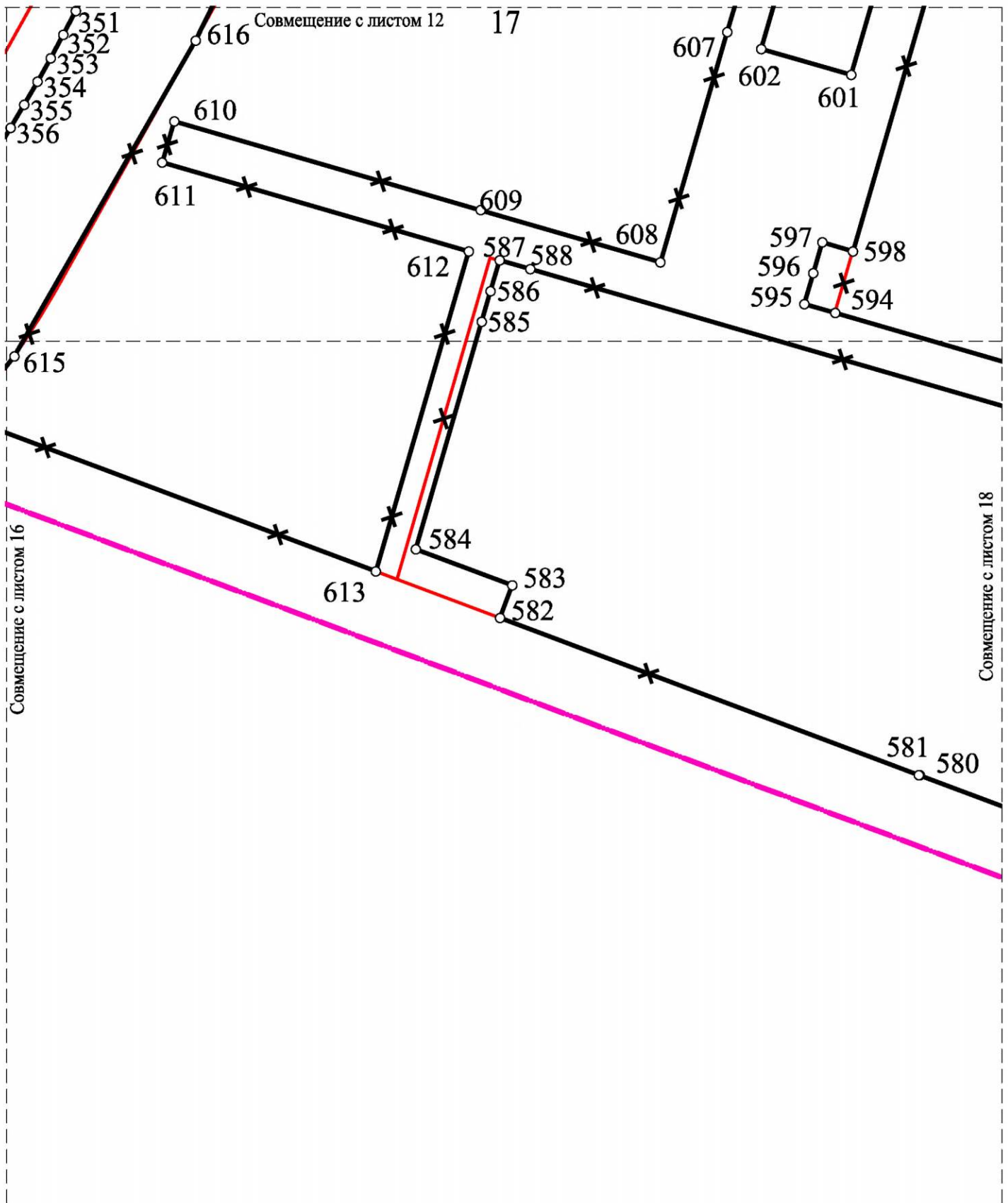
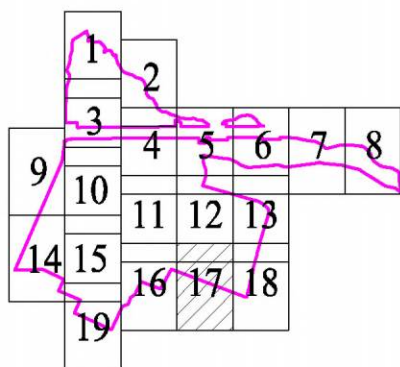






Схема расположения листов



Условные обозначения:

-  Граница территории, в отношении которой осуществляется подготовка проекта планировки
-  Устанавливаемые красные линии
-  Отменяемые красные линии
-  Номера характерных точек устанавливаемых красных линий

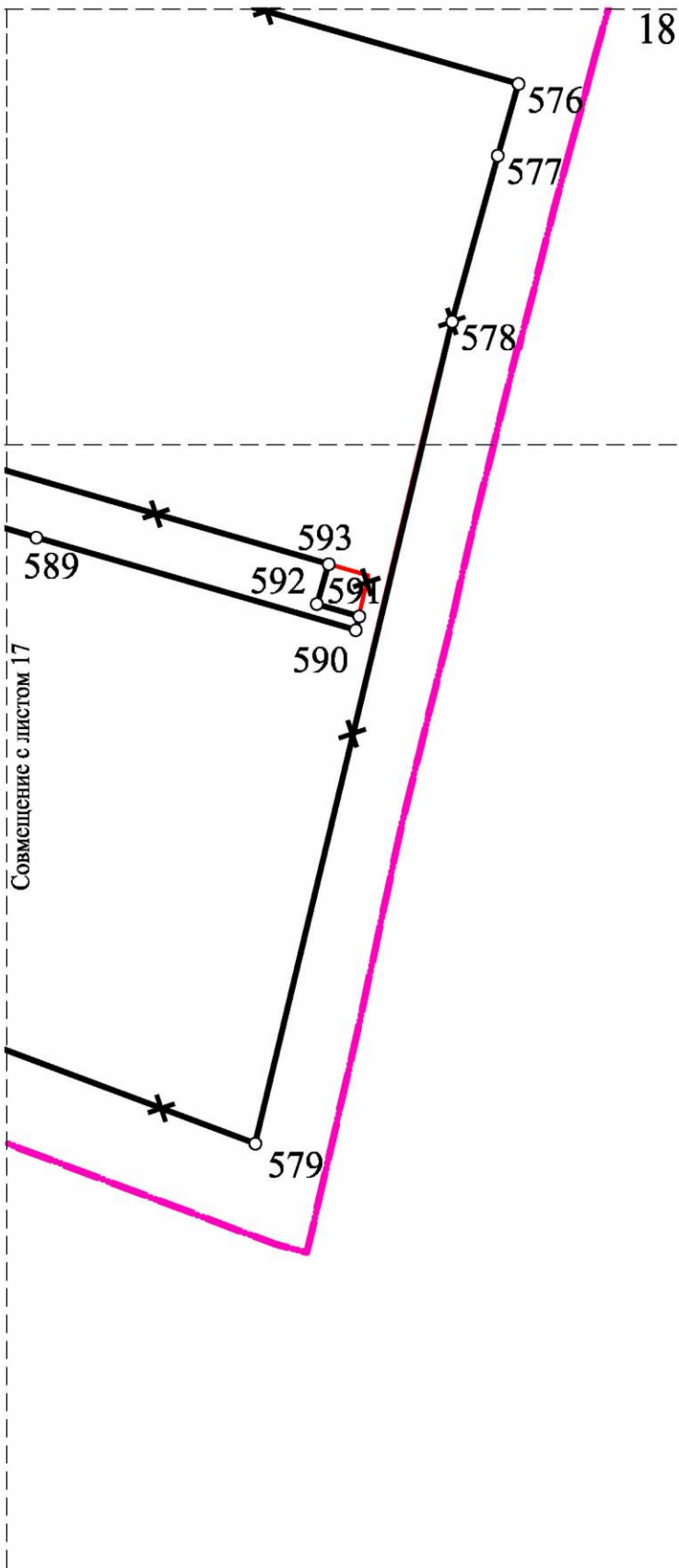
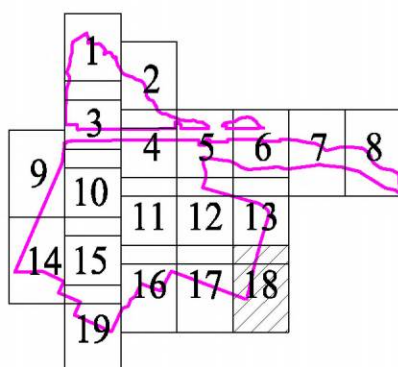






Схема расположения листов



Условные обозначения:

-  Граница территории, в отношении которой осуществляется подготовка проекта планировки
-  Устанавливаемые красные линии
-  Отменяемые красные линии
-  Номера характерных точек устанавливаемых красных линий

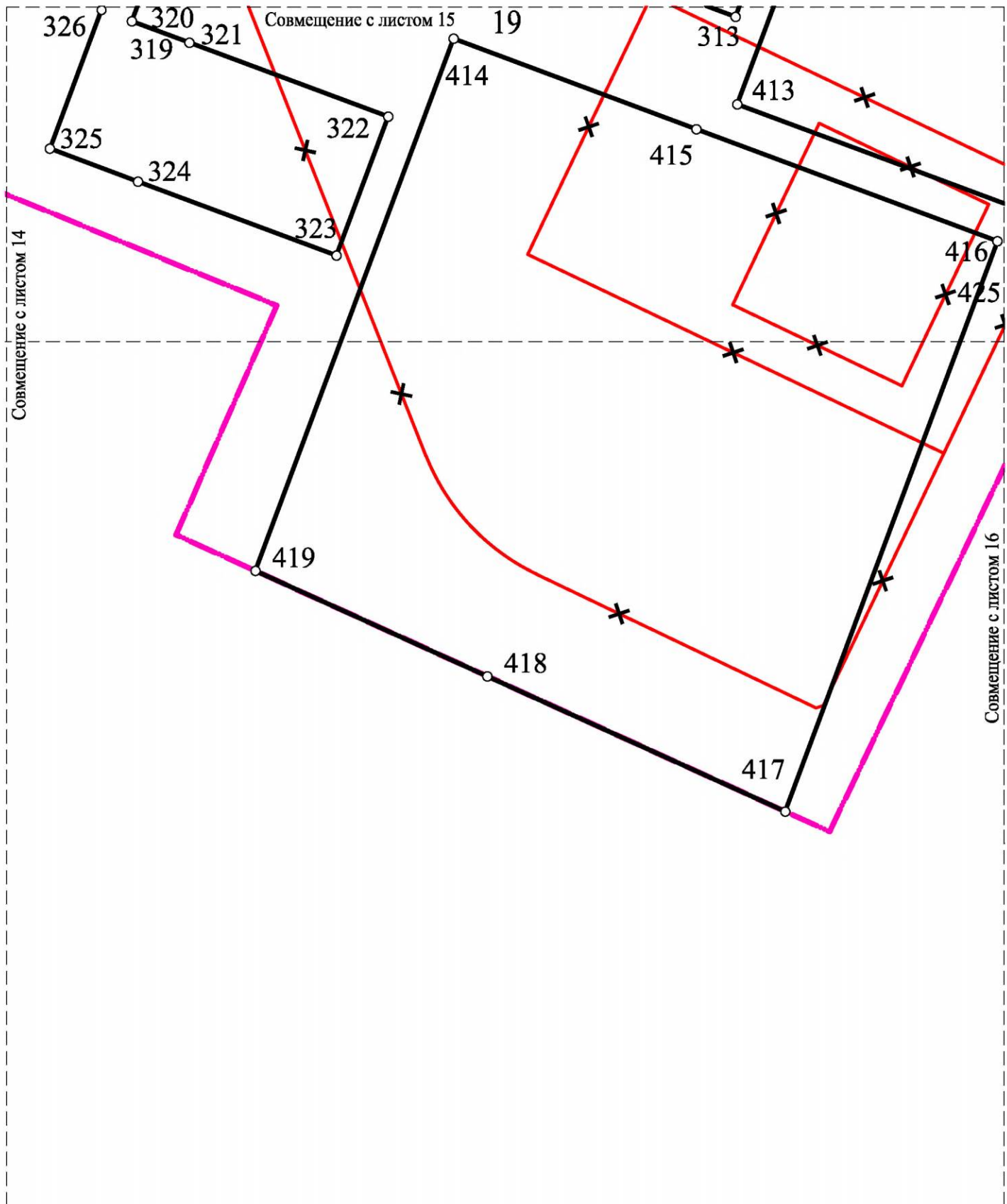
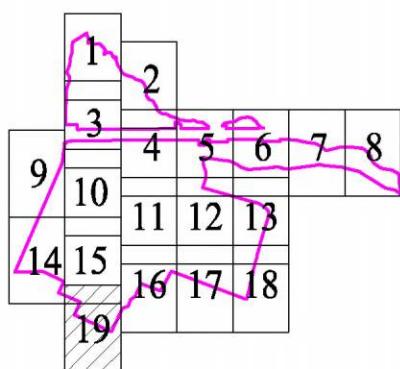






Схема расположения листов



Условные обозначения:

-  Граница территории, в отношении которой осуществляется подготовка проекта планировки
-  Устанавливаемые красные линии
-  Отменяемые красные линии
-  Номера характерных точек устанавливаемых красных линий

Приложение к чертежу планировки  
территории, отображающему  
красные линии

**Перечень координат характерных точек устанавливаемых  
красных линий**

№ точки	Координаты	
	X	Y
1	423 658,97	2 198 937,46
2	423 639,29	2 198 949,36
3	423 596,42	2 198 947,76
4	423 593,76	2 199 018,78
5	423 592,02	2 199 065,25
6	423 543,45	2 199 100,11
7	423 542,30	2 199 128,66
8	423 479,89	2 199 166,85
9	423 479,89	2 199 166,85
10	423 454,45	2 199 182,42
11	423 434,01	2 199 181,65
12	423 424,06	2 199 181,28
13	423 424,25	2 199 176,28
14	423 425,56	2 199 141,30
15	423 426,01	2 199 129,31
16	423 430,37	2 199 012,66
17	423 434,03	2 198 914,99
18	423 437,41	2 198 911,77
19	423 440,10	2 198 907,95
20	423 564,11	2 198 912,59
21	423 564,78	2 198 894,72
22	423 566,79	2 198 895,23
23	423 595,02	2 198 893,79
24	423 634,24	2 198 896,56
25	423 403,05	2 198 913,83
26	423 399,60	2 199 006,00
27	423 395,65	2 199 111,43
28	423 268,24	2 199 106,66
29	423 161,82	2 199 102,67
30	423 125,47	2 199 101,31
31	423 128,54	2 199 033,78
32	423 152,35	2 199 034,67
33	423 164,35	2 199 035,12

№ точки	Координаты	
	X	Y
34	423 165,76	2 198 997,25
35	423 170,09	2 198 881,68
36	423 276,58	2 198 885,66
37	423 290,73	2 198 886,19
38	423 295,00	2 198 886,61
39	423 324,22	2 198 889,45
40	423 373,26	2 198 906,02
41	423 394,71	2 198 908,62
42	423 398,34	2 198 907,92
43	423 400,46	2 198 911,06
44	423 395,43	2 199 117,42
45	423 394,98	2 199 129,42
46	423 379,99	2 199 128,86
47	423 380,44	2 199 116,86
48	423 353,72	2 199 259,29
49	423 347,89	2 199 267,41
50	423 341,71	2 199 275,27
51	423 335,21	2 199 282,87
52	423 328,38	2 199 290,18
53	423 321,25	2 199 297,19
54	423 313,83	2 199 303,89
55	423 306,13	2 199 310,27
56	423 298,17	2 199 316,31
57	423 297,36	2 199 316,89
58	423 251,23	2 199 315,17
59	423 258,91	2 199 247,31
60	423 107,02	2 199 254,83
61	423 106,44	2 199 256,87
62	423 104,40	2 199 256,29
63	423 104,98	2 199 254,25

№ точки	Координаты	
	X	Y
64	423 175,43	2 199 333,23
65	423 167,98	2 199 338,92
66	423 162,24	2 199 331,50
67	423 169,62	2 199 325,72
68	423 132,26	2 199 360,41
69	423 124,18	2 199 360,66
70	423 123,88	2 199 352,56
71	423 131,92	2 199 352,31
72	423 148,13	2 199 429,68
73	423 138,52	2 199 430,39
74	423 137,66	2 199 420,83
75	423 147,25	2 199 420,08
76	423 086,46	2 199 557,08
77	423 080,76	2 199 565,16
78	423 072,69	2 199 559,48
79	423 078,37	2 199 551,35
80	422 983,56	2 199 089,80
81	422 980,78	2 199 105,47
82	422 890,01	2 199 119,01
83	422 915,13	2 199 088,77
84	422 931,55	2 199 088,72
85	422 931,48	2 199 076,72
86	422 931,12	2 199 014,21
87	422 930,75	2 198 951,59
88	422 930,37	2 198 886,78
89	422 930,30	2 198 874,78
90	422 942,30	2 198 874,71
91	422 942,37	2 198 886,75
92	422 982,37	2 198 886,63
93	422 982,75	2 198 951,29
94	422 983,12	2 199 013,91
95	422 983,55	2 199 088,54
96	422 913,82	2 199 047,20
97	422 913,07	2 199 057,15
98	422 910,03	2 199 066,65
99	422 905,65	2 199 074,13
100	422 896,77	2 199 084,63
101	422 858,13	2 199 129,08
102	422 750,86	2 199 093,09

№ точки	Координаты	
	X	Y
103	422 765,30	2 199 074,61
104	422 821,14	2 199 004,20
105	422 825,29	2 198 998,33
106	422 828,76	2 198 992,26
107	422 834,09	2 198 980,97
108	422 848,48	2 198 944,58
109	422 865,74	2 198 897,06
110	422 874,96	2 198 871,68
111	422 876,57	2 198 867,21
112	422 886,19	2 198 871,39
113	422 894,85	2 198 876,35
114	422 902,20	2 198 883,09
115	422 907,89	2 198 891,30
116	422 911,63	2 198 900,55
117	422 913,23	2 198 910,40
118	422 913,29	2 198 912,40
119	422 913,32	2 198 917,69
120	422 913,42	2 198 974,70
121	422 829,85	2 198 874,20
122	422 790,47	2 198 965,00
123	422 702,09	2 198 926,66
124	422 741,48	2 198 835,87
125	422 801,39	2 198 861,86
126	422 805,88	2 198 850,83
127	422 817,14	2 198 855,71
128	422 812,40	2 198 866,63
129	422 736,71	2 198 806,66
130	422 694,78	2 198 903,30
131	422 616,41	2 198 889,48
132	422 528,58	2 198 838,78
133	422 523,99	2 198 849,37
134	422 434,48	2 198 810,54
135	422 473,85	2 198 719,81
136	422 473,85	2 198 719,81
137	422 478,63	2 198 708,80
138	422 489,69	2 198 713,70
139	422 484,86	2 198 724,58
140	422 563,36	2 198 758,62
141	422 573,28	2 198 735,75
142	422 770,15	2 198 999,86
143	422 712,44	2 199 074,77

№ точки	Координаты	
	X	Y
144	422 709,21	2 199 078,96
145	422 699,90	2 199 075,86
146	422 631,14	2 199 052,94
147	422 624,37	2 199 045,62
148	422 615,97	2 199 040,23
149	422 606,50	2 199 037,12
150	422 596,55	2 199 036,48
151	422 587,28	2 199 038,19
152	422 553,98	2 199 025,79
153	422 377,68	2 198 960,17
154	422 416,44	2 198 856,06
155	422 441,14	2 198 862,12
156	422 524,53	2 198 882,57
157	422 588,84	2 198 932,12
158	422 682,26	2 198 932,16
159	422 469,09	2 198 690,57
160	422 419,81	2 198 804,18
161	422 308,74	2 198 755,99
162	422 246,96	2 198 729,20
163	422 209,99	2 198 723,29
164	422 140,63	2 198 678,95
165	422 188,42	2 198 568,78
166	422 358,03	2 198 642,39
167	422 419,74	2 198 818,50
168	422 368,31	2 198 956,68
169	422 346,62	2 198 948,61
170	422 350,80	2 198 937,36
171	422 335,81	2 198 931,78
172	422 331,62	2 198 943,03
173	422 320,38	2 198 938,84
174	422 275,64	2 198 922,19
175	422 207,11	2 198 896,68
176	422 087,91	2 198 852,31
177	422 131,24	2 198 735,92
178	422 257,60	2 198 761,04
179	422 316,89	2 198 772,82
180	422 167,46	2 198 586,94
181	422 162,69	2 198 597,95
182	422 157,91	2 198 608,96
183	422 146,90	2 198 604,18
184	422 151,68	2 198 593,17

№ точки	Координаты	
	X	Y
185	422 156,45	2 198 582,16
186	422 986,33	2 199 564,83
187	422 941,99	2 199 580,56
188	422 928,29	2 199 580,63
189	422 927,84	2 199 480,76
190	422 943,84	2 199 480,68
191	422 943,75	2 199 464,67
192	422 927,75	2 199 464,74
193	422 927,29	2 199 372,76
194	422 983,83	2 199 372,47
195	422 985,27	2 199 383,76
196	422 985,79	2 199 472,51
197	422 973,55	2 199 597,70
198	422 966,93	2 199 605,87
199	422 959,12	2 199 599,36
200	422 965,32	2 199 591,48
201	422 896,56	2 199 464,78
202	422 785,09	2 199 431,07
203	422 814,53	2 199 333,70
204	422 818,00	2 199 322,22
205	422 859,23	2 199 185,88
206	422 867,70	2 199 191,20
207	422 875,96	2 199 196,83
208	422 884,00	2 199 202,77
209	422 891,81	2 199 209,02
210	422 895,28	2 199 211,96
211	422 895,99	2 199 351,23
212	422 897,46	2 199 639,45
213	422 878,35	2 199 669,44
214	422 836,53	2 199 657,52
215	422 771,07	2 199 760,28
216	422 754,80	2 199 762,03
217	422 689,45	2 199 747,33
218	422 723,72	2 199 634,01
219	422 727,19	2 199 622,53
220	422 759,19	2 199 516,70
221	422 777,27	2 199 456,91
222	422 884,97	2 199 489,48
223	422 885,67	2 199 554,95
224	422 897,04	2 199 558,39



№ точки	Координаты	
	X	Y
225	422 817,17	2 199 185,76
226	422 658,74	2 199 733,19
227	422 657,34	2 199 738,03
228	422 647,73	2 199 735,25
229	422 649,13	2 199 730,41
230	422 457,02	2 199 674,80
231	422 501,90	2 199 519,69
232	422 489,43	2 199 516,08
233	422 492,77	2 199 504,56
234	422 505,24	2 199 508,17
235	422 508,59	2 199 496,59
236	422 496,10	2 199 493,02
237	422 513,08	2 199 434,37
238	422 528,48	2 199 438,78
239	422 532,63	2 199 424,35
240	422 556,66	2 199 431,25
241	422 568,19	2 199 434,57
242	422 564,89	2 199 446,11
243	422 547,30	2 199 507,66
244	422 559,07	2 199 511,02
245	422 578,41	2 199 443,75
246	422 609,28	2 199 452,62
247	422 612,60	2 199 441,09
248	422 624,13	2 199 444,40
249	422 620,81	2 199 455,94
250	422 636,06	2 199 460,32
251	422 639,38	2 199 448,79
252	422 650,91	2 199 452,10
253	422 647,59	2 199 463,64
254	422 679,32	2 199 472,76
255	422 659,98	2 199 540,04
256	422 694,12	2 199 549,85
257	422 697,43	2 199 538,32
258	422 708,95	2 199 541,63
259	422 741,55	2 199 428,23
260	422 544,73	2 199 371,71
261	422 615,28	2 199 127,90
262	422 621,11	2 199 107,76
263	422 640,65	2 199 115,32
264	422 750,71	2 199 157,91
265	422 754,72	2 199 146,60
266	422 766,10	2 199 150,41
267	422 761,89	2 199 162,24

№ точки	Координаты	
	X	Y
268	422 815,86	2 199 183,12
269	422 563,30	2 199 091,84
270	422 533,51	2 199 194,77
271	422 533,51	2 199 194,77
272	422 514,79	2 199 259,44
273	422 484,21	2 199 248,06
274	422 478,63	2 199 263,06
275	422 489,88	2 199 267,24
276	422 485,69	2 199 278,49
277	422 474,45	2 199 274,30
278	422 461,11	2 199 310,12
279	422 444,00	2 199 320,44
280	422 303,78	2 199 268,25
281	422 345,31	2 199 156,73
282	422 349,50	2 199 145,48
283	422 351,59	2 199 139,86
284	422 340,34	2 199 135,67
285	422 344,53	2 199 124,43
286	422 331,30	2 199 119,50
287	422 371,78	2 199 010,80
288	422 472,05	2 199 048,12
289	422 560,16	2 199 080,91
290	422 562,74	2 199 090,55
291	422 351,72	2 199 003,33
292	422 286,66	2 199 178,11
293	422 223,77	2 199 154,70
294	422 218,54	2 199 168,76
295	422 195,11	2 199 160,04
296	422 192,67	2 199 166,60
297	422 181,42	2 199 162,41
298	422 183,86	2 199 155,85
299	422 174,49	2 199 152,36
300	422 176,24	2 199 147,68
301	422 185,61	2 199 151,17
302	422 196,85	2 199 155,35
303	422 200,34	2 199 145,98
304	422 179,72	2 199 138,31
305	422 244,78	2 198 963,53
306	422 211,98	2 198 951,31
307	422 177,10	2 199 045,03
308	422 165,85	2 199 040,85

№ точки	Координаты	
	X	Y
309	422 162,36	2 199 050,22
310	422 173,61	2 199 054,41
311	422 169,42	2 199 065,65
312	422 134,39	2 199 159,77
313	422 024,42	2 199 118,84
314	422 059,46	2 199 024,72
315	422 043,81	2 199 018,90
316	422 086,37	2 198 904,56
317	422 038,20	2 198 886,63
318	422 034,01	2 198 897,87
319	422 022,77	2 198 893,69
320	422 022,77	2 198 893,69
321	422 014,75	2 198 915,23
322	421 987,20	2 198 989,27
323	421 935,41	2 198 969,99
324	421 962,97	2 198 895,95
325	421 975,17	2 198 863,17
326	422 026,95	2 198 882,44
327	422 483,81	2 199 413,22
328	422 458,63	2 199 500,22
329	422 365,24	2 199 473,23
330	422 356,85	2 199 488,50
331	422 296,90	2 199 455,57
332	422 303,81	2 199 451,49
333	422 304,23	2 199 451,23
334	422 331,65	2 199 434,72
335	422 405,17	2 199 390,46
336	422 444,36	2 199 549,50
337	422 441,02	2 199 561,02
338	422 428,51	2 199 557,40
339	422 398,43	2 199 661,42
340	422 388,89	2 199 658,41
341	422 379,41	2 199 655,25
342	422 369,96	2 199 651,96
343	422 360,57	2 199 648,52
344	422 351,23	2 199 644,95
345	422 341,95	2 199 641,24
346	422 332,72	2 199 637,39
347	422 323,54	2 199 633,41
348	422 314,43	2 199 629,29
349	422 305,38	2 199 625,04

№ точки	Координаты	
	X	Y
350	422 296,39	2 199 620,65
351	422 288,67	2 199 616,75
352	422 279,80	2 199 612,14
353	422 271,00	2 199 607,39
354	422 262,27	2 199 602,52
355	422 253,61	2 199 597,51
356	422 245,03	2 199 592,38
357	422 236,52	2 199 587,12
358	422 228,09	2 199 581,74
359	422 219,75	2 199 576,23
360	422 211,48	2 199 570,60
361	422 203,30	2 199 564,84
362	422 195,21	2 199 558,97
363	422 187,21	2 199 552,98
364	422 183,99	2 199 550,51
365	422 194,97	2 199 536,93
366	422 187,19	2 199 530,64
367	422 176,10	2 199 544,37
368	422 163,65	2 199 534,27
369	422 172,28	2 199 529,06
370	422 173,72	2 199 528,20
371	422 182,81	2 199 522,78
372	422 187,25	2 199 520,33
373	422 278,89	2 199 466,21
374	422 349,93	2 199 505,24
375	422 436,37	2 199 530,22
376	422 431,84	2 199 545,87
377	422 351,19	2 199 316,70
378	422 322,49	2 199 393,81
379	422 291,32	2 199 412,36
380	422 241,26	2 199 393,73
381	422 237,08	2 199 404,97
382	422 225,82	2 199 400,79
383	422 230,01	2 199 389,54
384	422 209,14	2 199 381,77
385	422 209,14	2 199 381,77
386	422 182,01	2 199 454,67
387	422 117,73	2 199 492,48
388	422 110,69	2 199 485,37
389	422 103,77	2 199 478,16
390	422 097,90	2 199 471,87
391	422 091,66	2 199 464,08
392	422 086,54	2 199 455,50

№ точки	Координаты	
	X	Y
393	422 082,65	2 199 446,29
394	422 080,06	2 199 436,64
395	422 078,82	2 199 426,73
396	422 078,96	2 199 416,74
397	422 080,47	2 199 406,86
398	422 083,27	2 199 397,44
399	422 103,69	2 199 342,57
400	422 114,94	2 199 346,76
401	422 131,09	2 199 303,37
402	422 201,84	2 199 329,71
403	422 225,27	2 199 338,43
404	422 230,86	2 199 323,44
405	422 125,42	2 199 284,19
406	422 162,98	2 199 183,29
407	422 268,41	2 199 222,54
408	422 247,70	2 199 278,18
409	422 130,20	2 199 171,02
410	422 070,90	2 199 330,33
411	421 942,38	2 199 282,49
412	421 935,50	2 199 270,70
413	421 991,78	2 199 119,49
414	422 016,24	2 199 013,66
415	421 982,52	2 199 104,24
416	421 940,72	2 199 216,53
417	421 727,99	2 199 137,34
418	421 778,44	2 199 026,29
419	421 817,74	2 198 939,77
420	421 937,24	2 199 225,90
421	421 933,05	2 199 237,14
422	421 928,86	2 199 248,39
423	421 917,62	2 199 244,20
424	421 921,80	2 199 232,96
425	421 925,99	2 199 221,71
426	422 962,94	2 199 958,74
427	422 962,17	2 200 120,97
428	422 951,18	2 200 147,54
429	422 948,05	2 200 264,62
430	422 962,73	2 200 297,91
431	422 940,16	2 200 542,00
432	422 893,84	2 200 559,58

№ точки	Координаты	
	X	Y
433	422 858,01	2 200 599,64
434	422 848,68	2 200 619,12
435	422 837,43	2 200 626,07
436	422 844,81	2 200 560,25
437	422 847,04	2 200 540,38
438	422 847,73	2 200 530,41
439	422 847,55	2 200 520,41
440	422 846,64	2 200 511,37
441	422 842,28	2 200 480,23
442	422 833,82	2 200 419,80
443	422 830,98	2 200 399,50
444	422 822,76	2 200 340,77
445	422 832,88	2 200 341,27
446	422 833,36	2 200 331,48
447	422 821,38	2 200 330,88
448	422 820,07	2 200 320,97
449	422 819,85	2 200 318,79
450	422 819,97	2 200 308,80
451	422 821,30	2 200 300,36
452	422 825,97	2 200 279,83
453	422 827,90	2 200 270,02
454	422 829,28	2 200 260,12
455	422 830,09	2 200 250,15
456	422 830,34	2 200 240,15
457	422 830,01	2 200 230,16
458	422 829,73	2 200 226,30
459	422 829,47	2 200 223,17
460	422 821,47	2 200 126,60
461	422 816,76	2 200 069,87
462	422 816,72	2 200 059,88
463	422 818,22	2 200 050,00
464	422 820,41	2 200 042,66
465	422 824,54	2 200 033,56
466	422 826,06	2 200 030,92
467	422 838,05	2 200 031,52
468	422 838,61	2 200 020,09
469	422 832,41	2 200 019,78
470	422 834,94	2 200 015,35
471	422 853,71	2 199 982,41
472	422 858,42	2 199 973,59
473	422 862,61	2 199 964,51
474	422 866,28	2 199 955,21
475	422 869,42	2 199 945,72
476	422 872,02	2 199 936,06

№ точки	Координаты	
	X	Y
477	422 874,06	2 199 926,27
478	422 875,38	2 199 917,65
479	422 886,09	2 199 834,33
480	422 887,98	2 199 819,63
481	422 893,18	2 199 779,17
482	422 896,74	2 199 780,11
481	422 893,18	2 199 779,17
483	422 931,62	2 199 789,26
484	422 929,10	2 199 839,85
485	422 942,52	2 199 841,58
486	422 942,42	2 199 851,31
487	422 948,40	2 199 929,48
488	422 941,92	2 200 731,90
489	422 932,18	2 200 805,95
490	422 930,64	2 200 804,52
491	422 926,29	2 200 813,52
492	422 921,21	2 200 822,13
493	422 915,44	2 200 830,29
494	422 909,01	2 200 837,95
495	422 901,97	2 200 845,05
496	422 894,37	2 200 851,55
497	422 886,26	2 200 857,39
498	422 877,70	2 200 862,55
499	422 869,91	2 200 866,46
500	422 861,04	2 200 871,08
501	422 854,32	2 200 874,44
502	422 845,43	2 200 879,03
503	422 840,30	2 200 882,09
504	422 832,28	2 200 888,06
505	422 831,33	2 200 888,83
506	422 780,27	2 200 857,81
507	422 770,01	2 200 851,58
508	422 776,24	2 200 841,33
509	422 786,50	2 200 847,56
510	422 792,87	2 200 837,07
511	422 782,61	2 200 830,84
512	422 793,34	2 200 813,18
513	422 798,15	2 200 804,42
514	422 802,19	2 200 795,28
515	422 805,43	2 200 785,82
516	422 806,97	2 200 780,04
517	422 825,26	2 200 703,88
518	422 828,45	2 200 690,63

№ точки	Координаты	
	X	Y
519	422 830,57	2 200 680,86
520	422 831,81	2 200 673,86
521	422 846,44	2 200 671,17
522	422 857,85	2 200 666,56
523	422 882,12	2 200 649,74
524	422 895,75	2 200 623,11
525	422 919,35	2 200 596,23
526	422 920,80	2 200 595,81
527	422 937,70	2 200 661,91
528	422 650,68	2 199 768,16
529	422 604,44	2 199 927,87
530	422 574,13	2 199 919,09
531	422 569,68	2 199 934,46
532	422 588,47	2 199 939,90
533	422 590,14	2 199 934,14
534	422 601,66	2 199 937,48
535	422 598,33	2 199 949,00
536	422 576,85	2 200 023,21
537	422 554,44	2 200 100,65
538	422 551,39	2 200 110,17
539	422 547,77	2 200 119,49
540	422 543,59	2 200 128,57
541	422 538,87	2 200 137,38
542	422 533,62	2 200 145,89
543	422 527,86	2 200 154,07
544	422 521,62	2 200 161,88
545	422 514,92	2 200 169,30
546	422 507,78	2 200 176,30
547	422 505,44	2 200 178,42
548	422 409,64	2 200 150,69
549	422 398,11	2 200 147,35
550	422 317,87	2 200 124,12
551	422 314,95	2 200 118,84
552	422 363,29	2 199 951,87
553	422 373,74	2 199 954,89
554	422 379,90	2 199 933,61
555	422 369,45	2 199 930,59
556	422 385,56	2 199 874,92
557	422 456,39	2 199 895,42
558	422 467,92	2 199 898,76
559	422 464,58	2 199 910,29
560	422 453,05	2 199 906,95
561	422 440,28	2 199 951,09

№ точки	Координаты	
	X	Y
562	422 431,57	2 199 981,16
563	422 445,09	2 199 985,07
564	422 482,25	2 199 995,82
565	422 505,39	2 199 915,86
566	422 509,84	2 199 900,49
567	422 489,45	2 199 894,58
568	422 388,34	2 199 865,32
569	422 434,20	2 199 706,86
570	422 535,48	2 199 735,54
571	422 385,21	2 199 707,10
572	422 332,35	2 199 889,77
573	422 344,82	2 199 893,38
574	422 339,81	2 199 910,70
575	422 327,33	2 199 907,09
576	422 268,64	2 200 109,90
577	422 248,16	2 200 103,98
578	422 200,51	2 200 090,82
579	421 964,69	2 200 034,36
580	422 002,97	2 199 932,28
581	422 003,09	2 199 931,96
582	422 061,80	2 199 775,38
583	422 073,97	2 199 779,95
584	422 087,50	2 199 743,86
585	422 172,48	2 199 768,51
586	422 184,00	2 199 771,85
587	422 195,53	2 199 775,20
588	422 192,19	2 199 786,72
589	422 138,60	2 199 971,61

№ точки	Координаты	
	X	Y
590	422 112,04	2 200 063,26
591	422 115,94	2 200 064,18
592	422 119,44	2 200 052,08
593	422 130,97	2 200 055,42
594	422 175,82	2 199 900,67
595	422 179,16	2 199 889,14
596	422 190,69	2 199 892,49
597	422 202,21	2 199 895,83
598	422 198,87	2 199 907,35
599	422 312,58	2 199 940,31
600	422 317,88	2 199 922,02
601	422 264,81	2 199 906,65
602	422 274,54	2 199 873,03
603	422 327,63	2 199 888,40
604	422 351,00	2 199 807,77
605	422 319,89	2 199 798,75
606	422 300,41	2 199 865,98
607	422 280,78	2 199 860,29
608	422 194,75	2 199 835,36
609	422 214,24	2 199 768,13
610	422 247,45	2 199 653,57
611	422 232,08	2 199 649,11
612	422 198,87	2 199 763,67
613	422 079,20	2 199 728,96
614	422 136,67	2 199 575,70
615	422 159,64	2 199 593,79
616	422 277,63	2 199 661,61
617	422 330,15	2 199 687,33

**Чертеж планировки территории, отображающий границы  
планируемых элементов планировочной структуры**

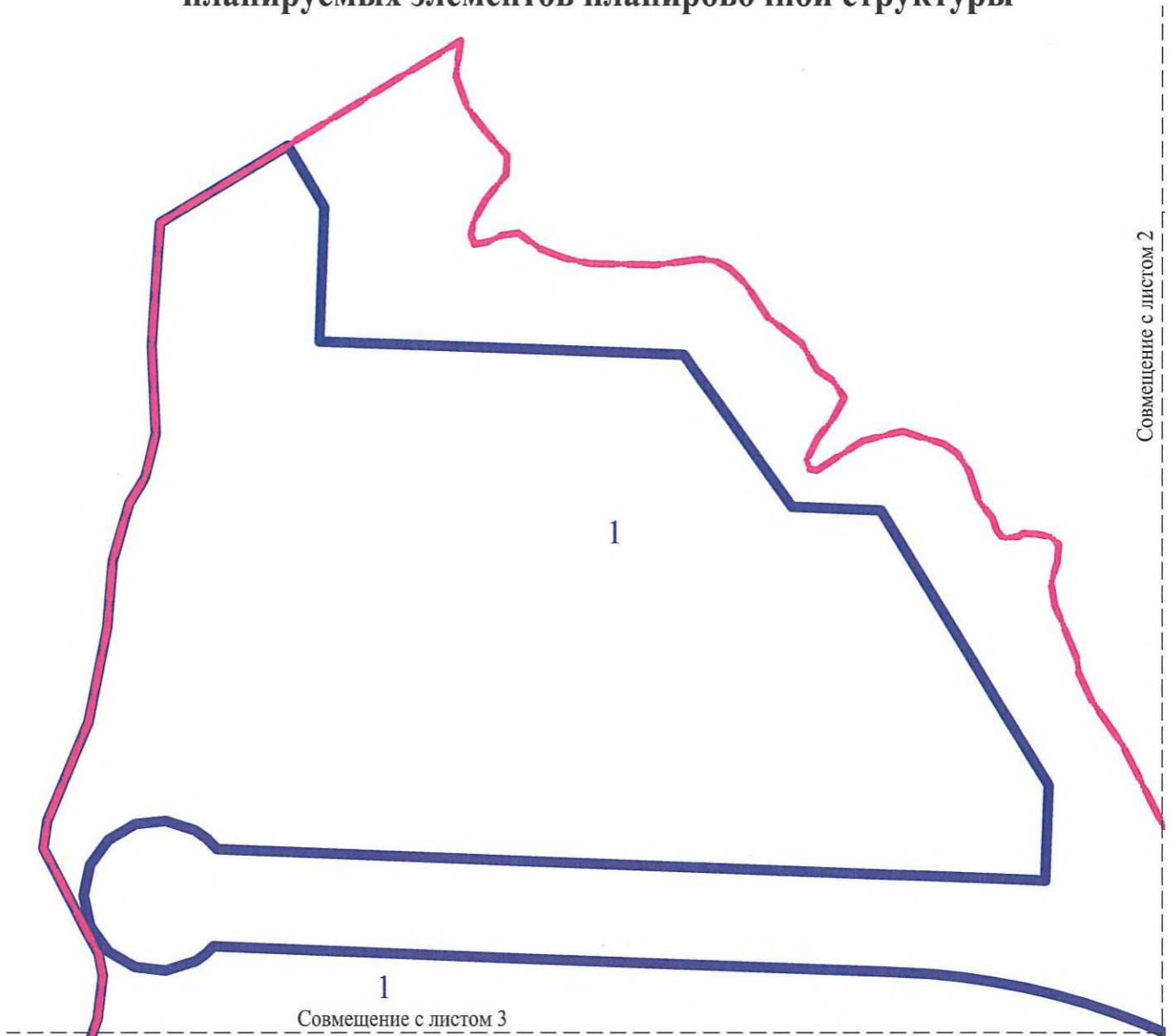
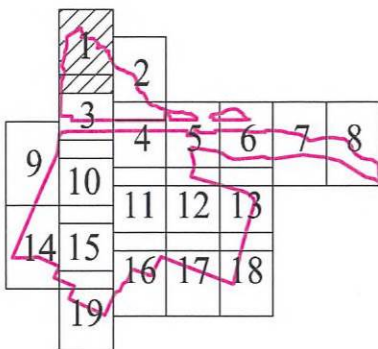


Схема расположения листов



- Условные обозначения:
- Граница территории, в отношении которой осуществляется подготовка проекта планировки
  - Границы планируемых элементов планировочной структуры
  - Номера планируемых элементов планировочной структуры
- 1


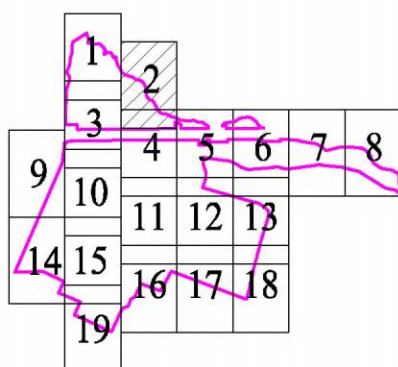





Схема расположения листов



Условные обозначения:

-  Граница территории, в отношении которой осуществляется подготовка проекта планировки
-  Границы планируемых элементов планировочной структуры
-  Номера планируемых элементов планировочной структуры

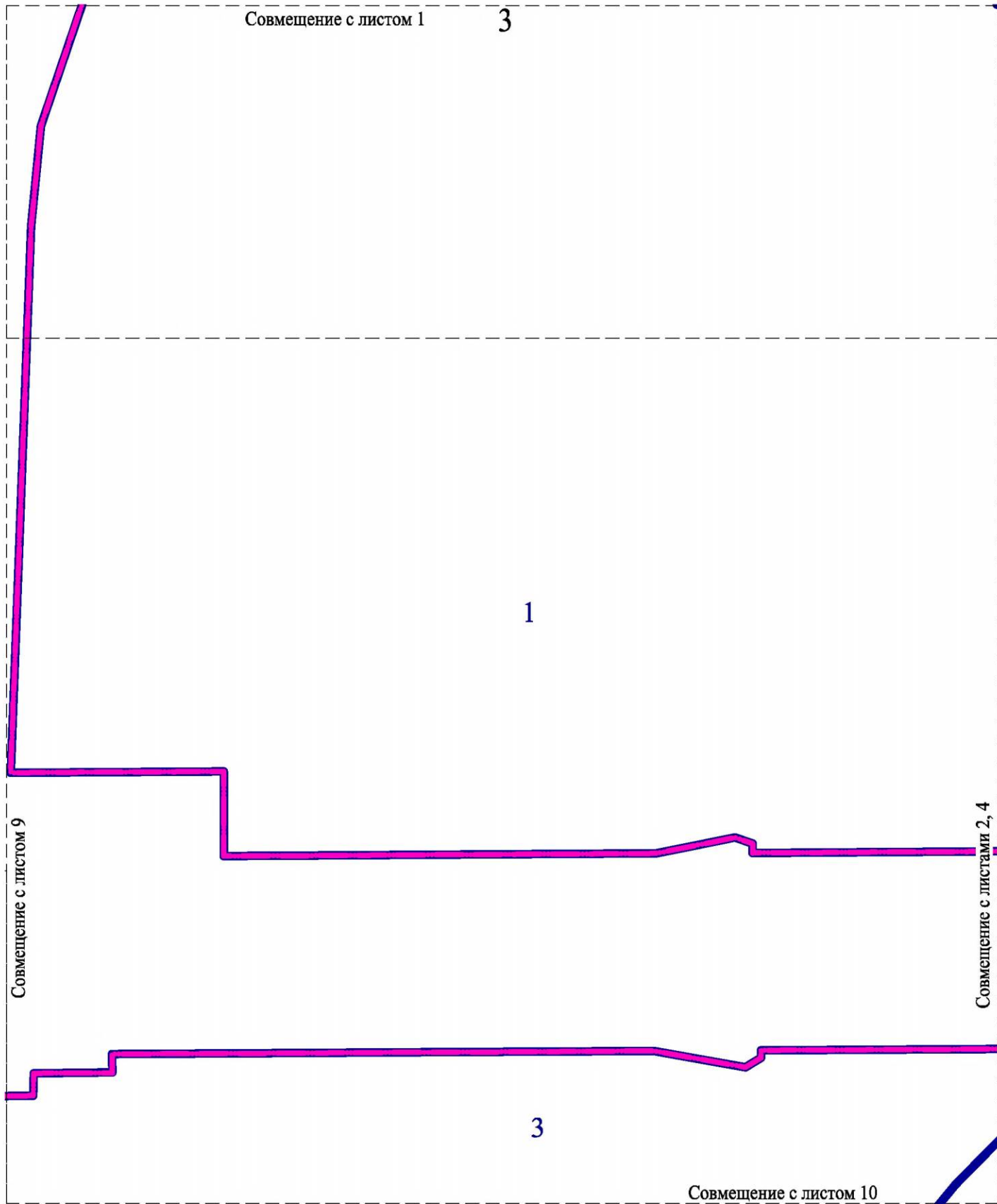
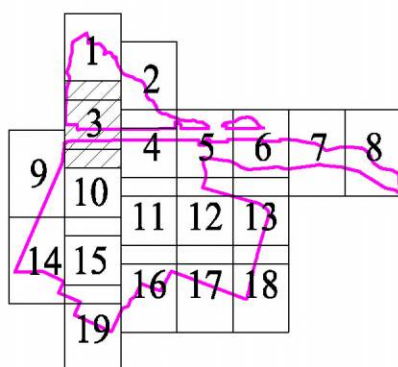


Схема расположения листов



Условные обозначения:

- Граница территории, в отношении которой осуществляется подготовка проекта планировки
- Границы планируемых элементов планировочной структуры
- 1      Номера планируемых элементов планировочной структуры



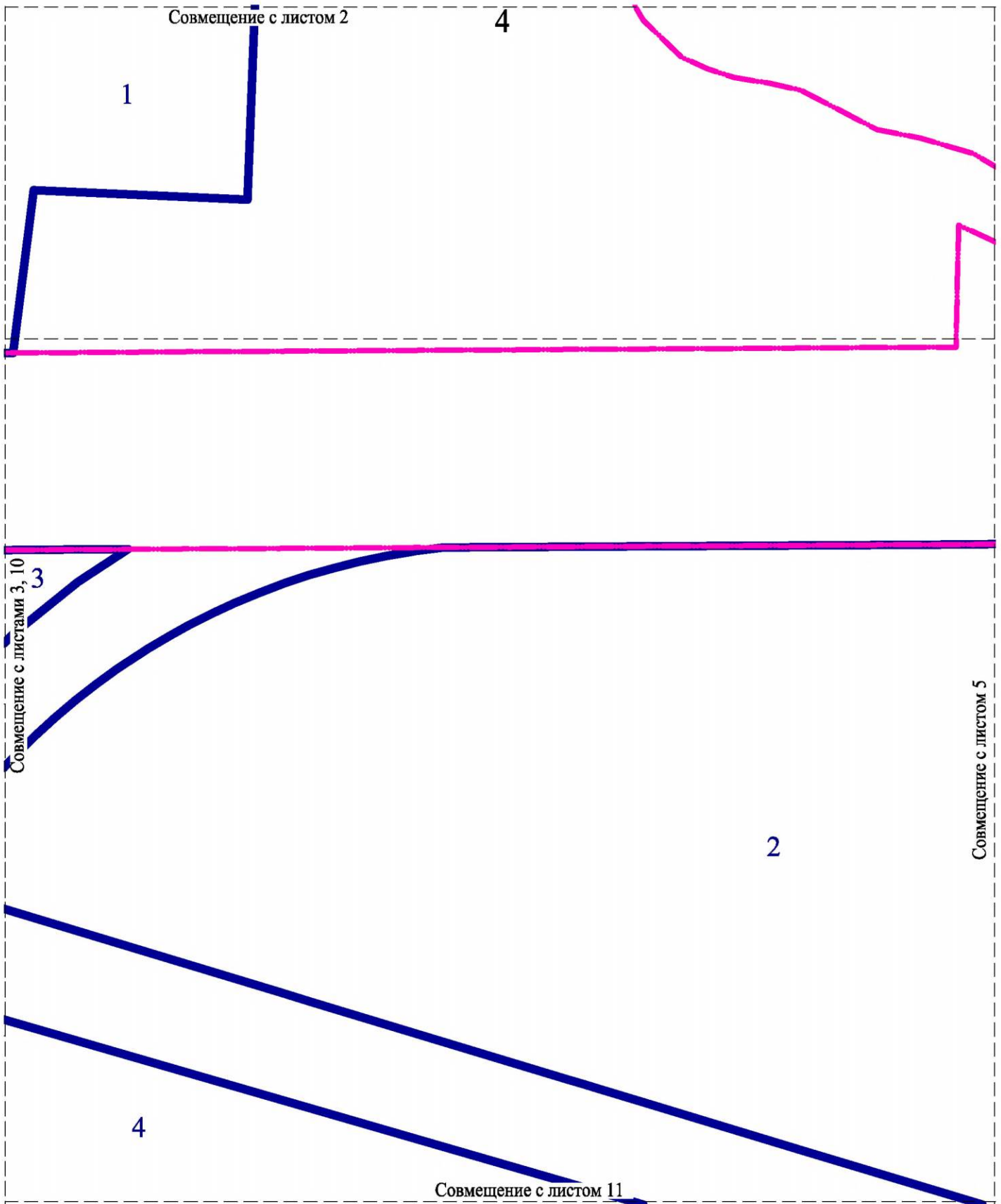
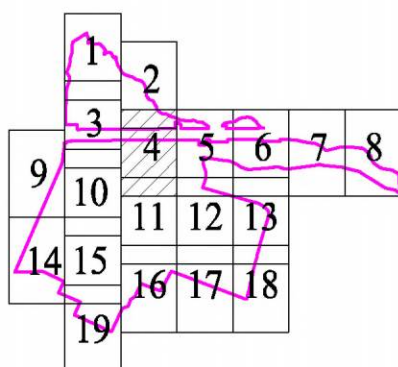


Схема расположения листов



Условные обозначения:

- Граница территории, в отношении которой осуществляется подготовка проекта планировки
- Границы планируемых элементов планировочной структуры
- 1 Номера планируемых элементов планировочной структуры

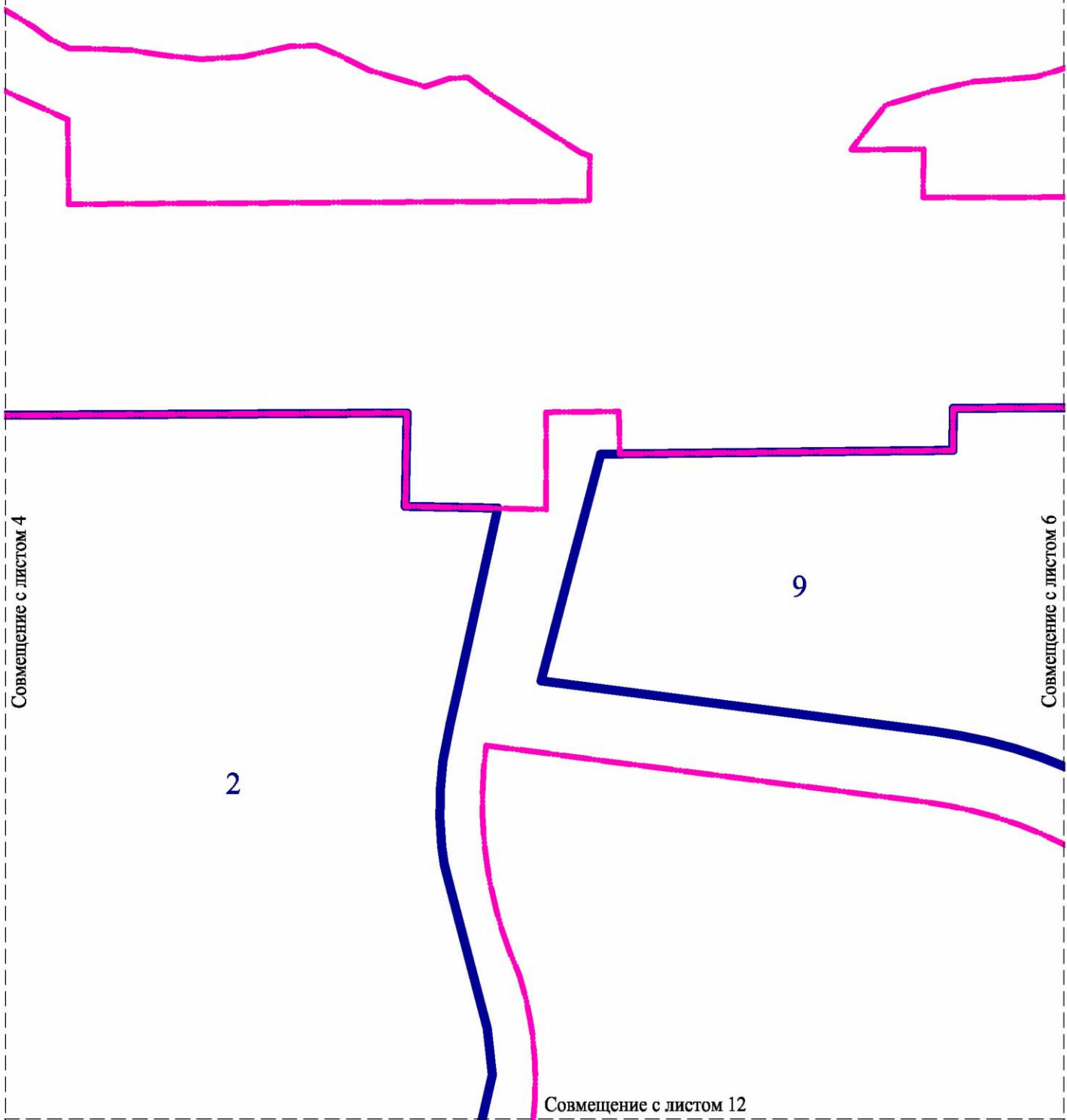
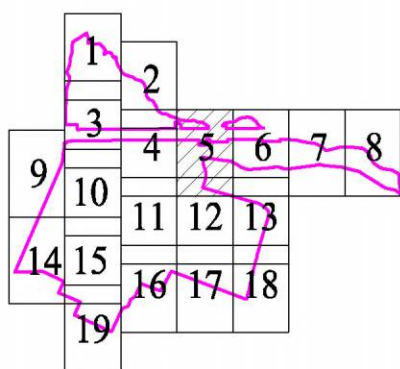





Схема расположения листов



Условные обозначения:

-  Граница территории, в отношении которой осуществляется подготовка проекта планировки
-  Границы планируемых элементов планировочной структуры
-  Номера планируемых элементов планировочной структуры

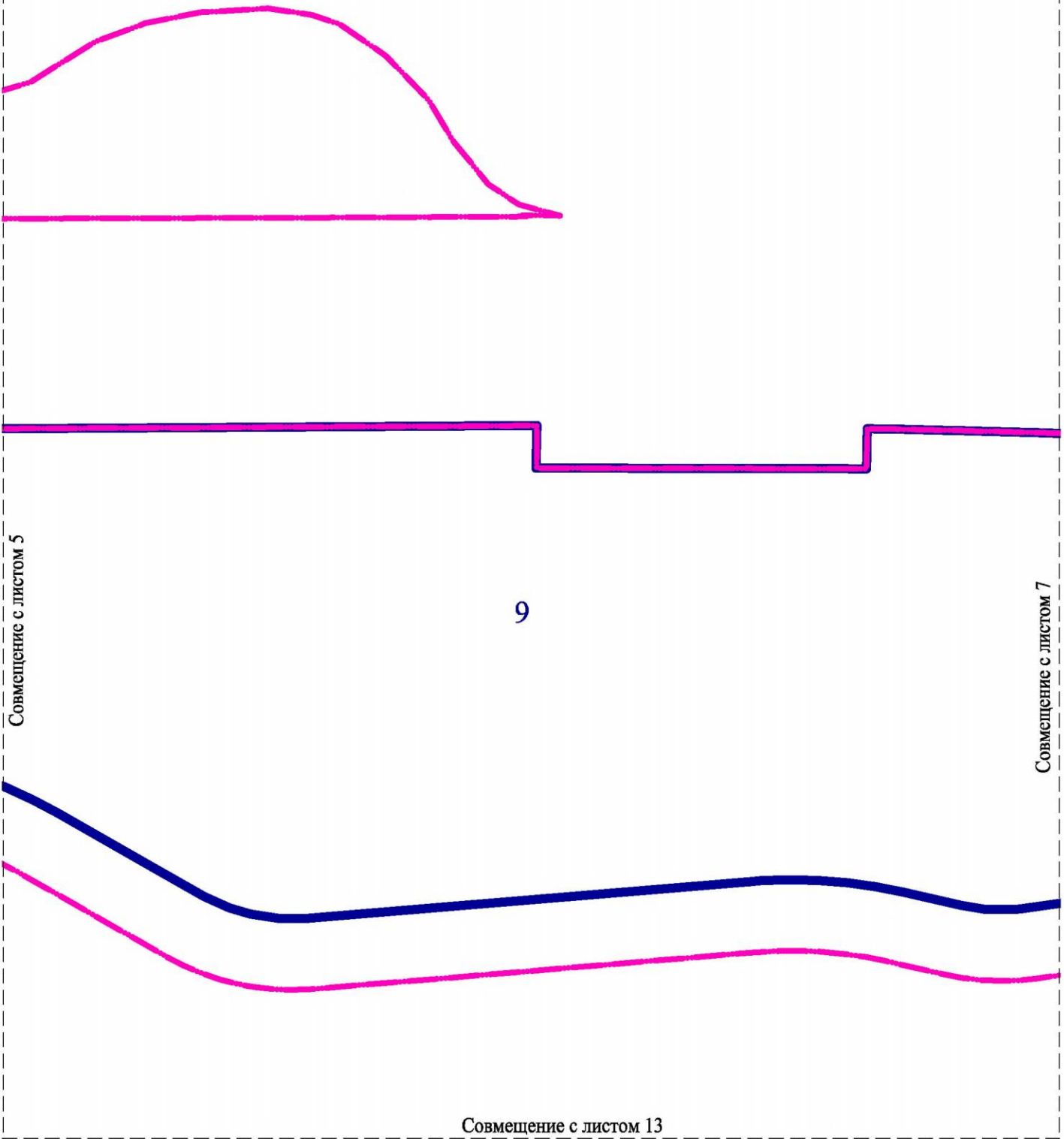
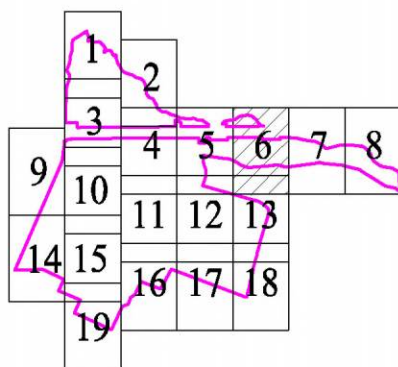




Схема расположения листов



Условные обозначения:

-  Граница территории, в отношении которой осуществляется подготовка проекта планировки
-  Границы планируемых элементов планировочной структуры
- 1 Номера планируемых элементов планировочной структуры

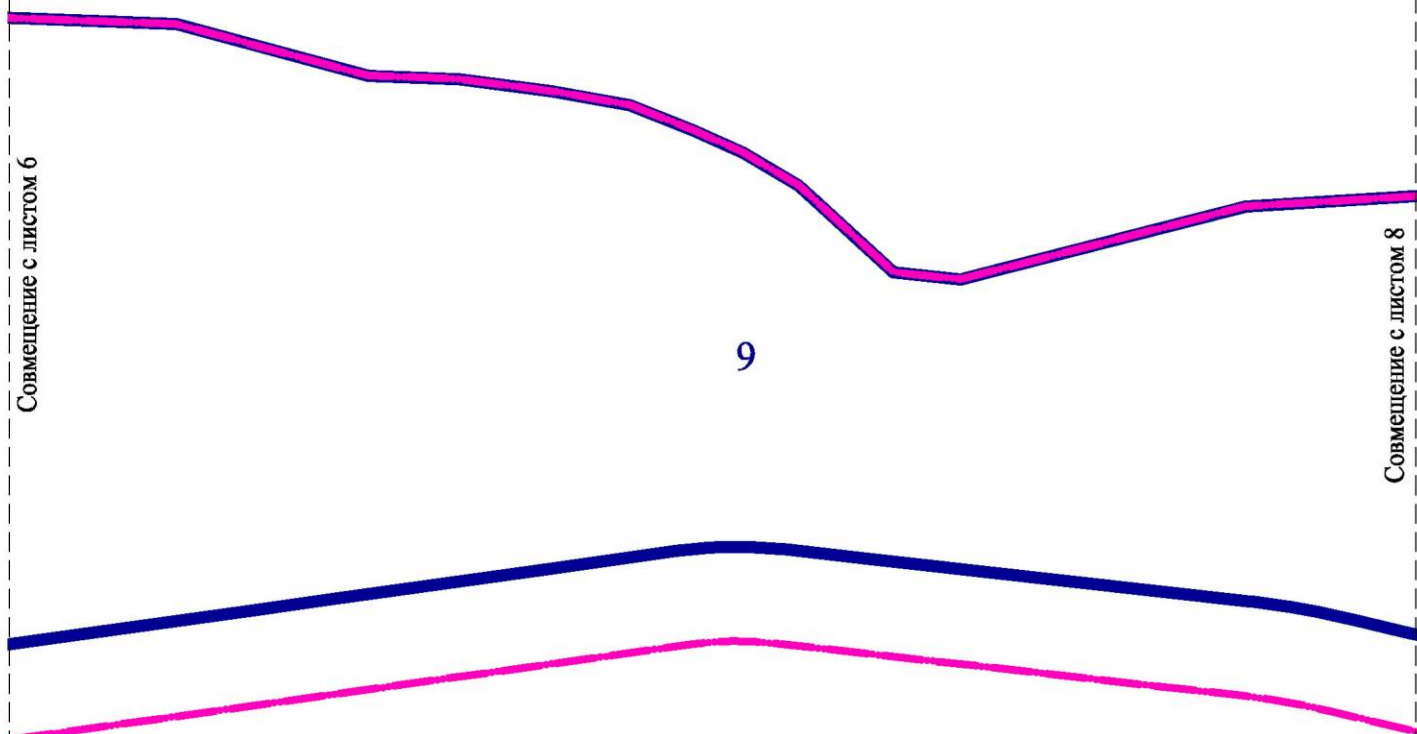
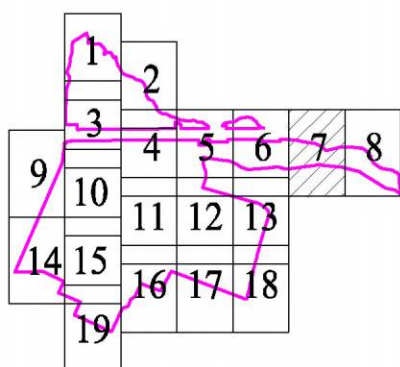


Схема расположения листов



Условные обозначения:

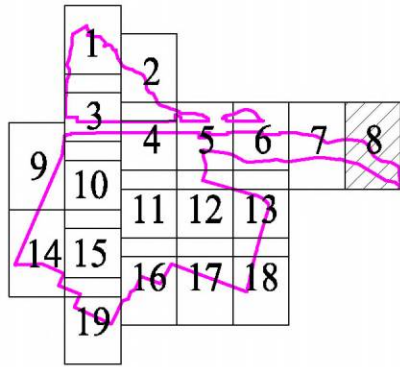
Граница территории, в отношении которой осуществляется подготовка проекта планировки

Границы планируемых элементов планировочной структуры



Номера планируемых элементов планировочной структуры

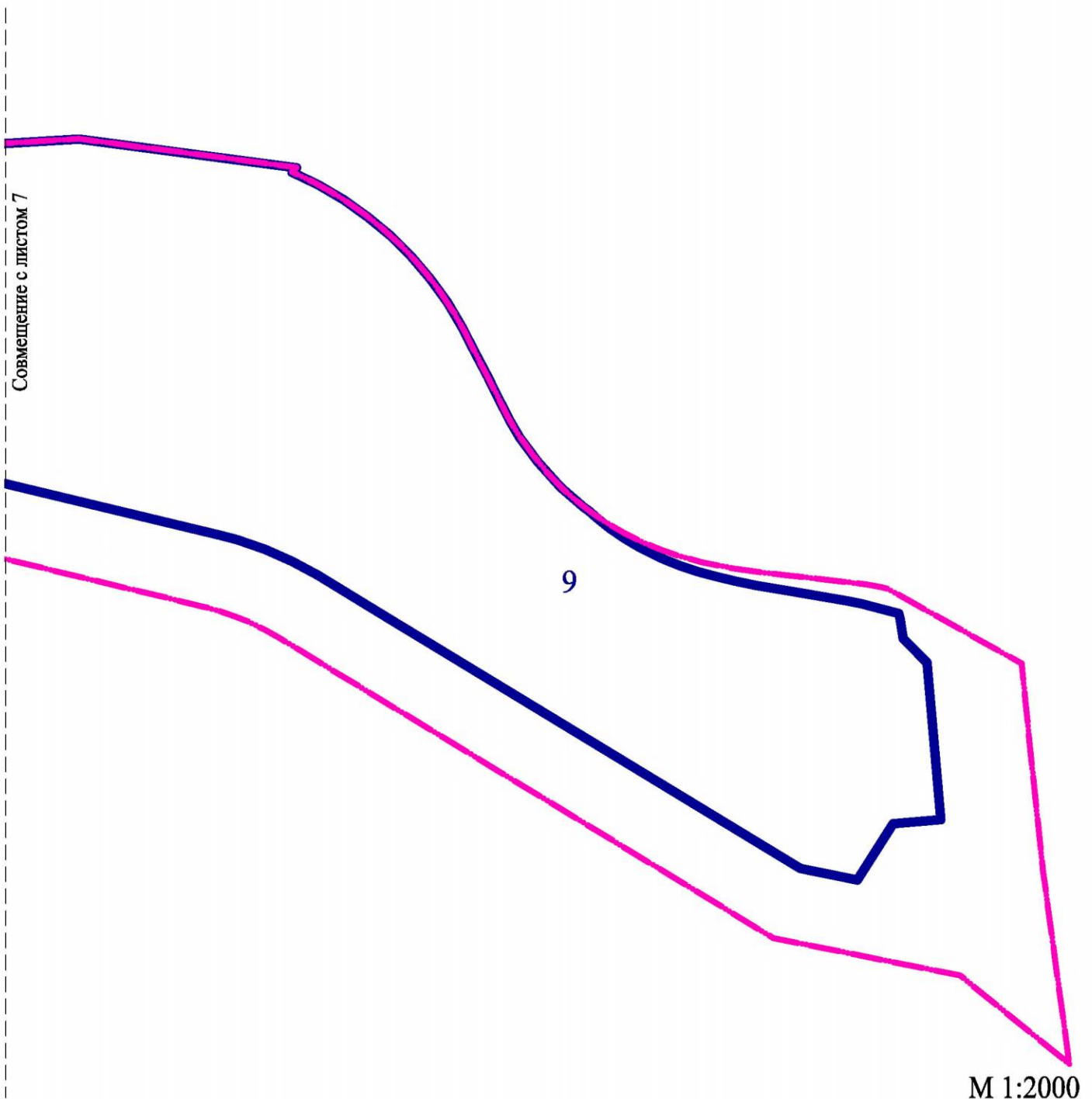
1

### Схема расположения листов



### Условные обозначения:

-  Граница территории, в отношении которой осуществляется подготовка проекта планировки
-  Границы планируемых элементов планировочной структуры
- 1 Номера планируемых элементов планировочной структуры



Условные обозначения:



-  Граница территории, в отношении которой осуществляется подготовка проекта планировки
-  Границы планируемых элементов планировочной структуры
- 1 Номера планируемых элементов планировочной структуры

Схема расположения листов

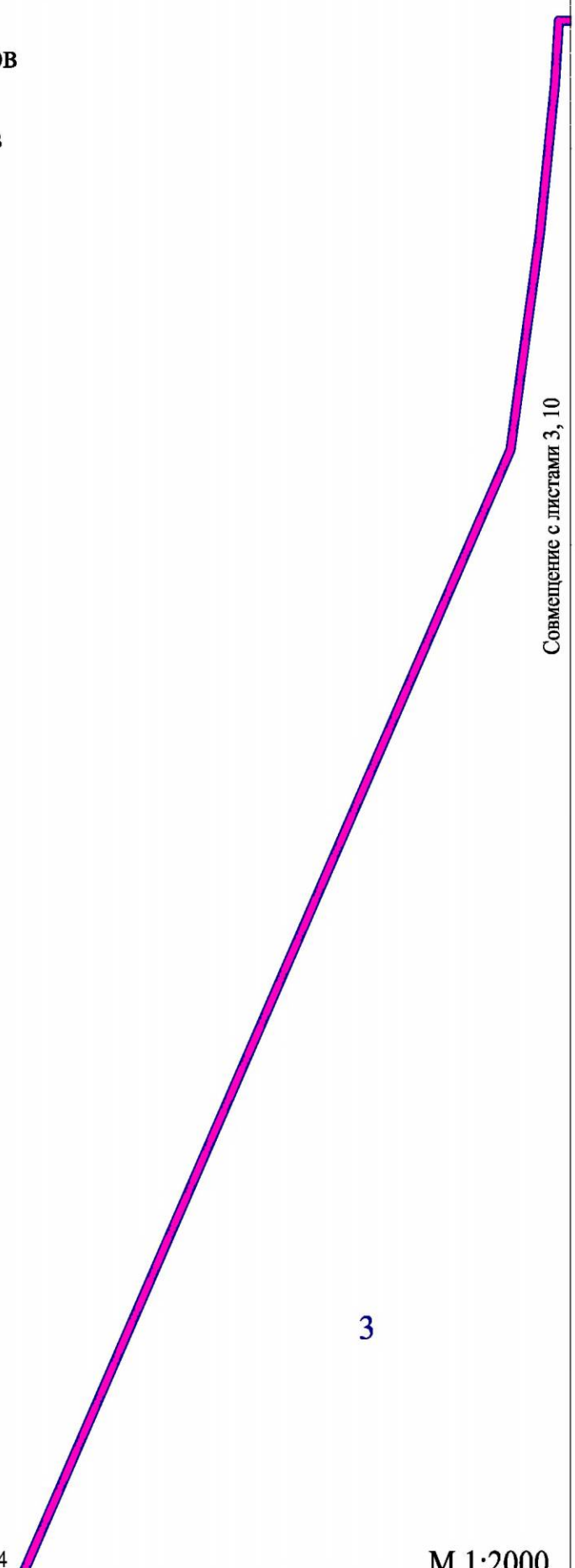
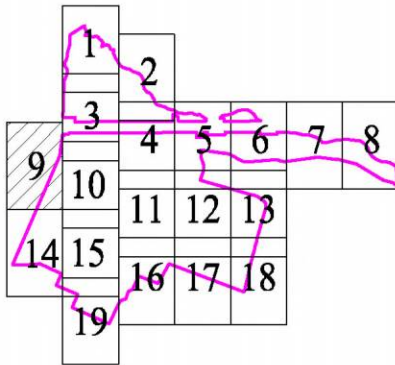
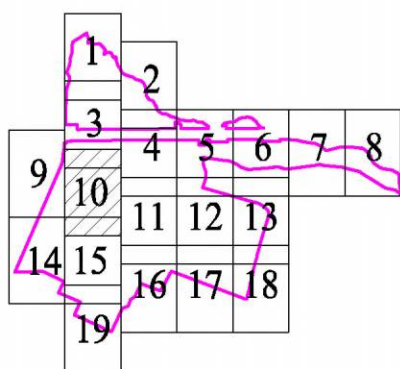






Схема расположения листов



- Условные обозначения:
-  Граница территории, в отношении которой осуществляется подготовка проекта планировки
  -  Границы планируемых элементов планировочной структуры
  - Номера планируемых элементов планировочной структуры

1

4

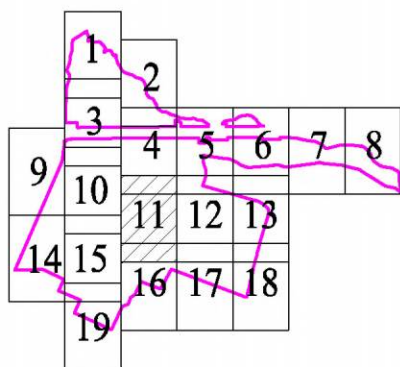
Совмещение с листами 10, 15

Совмещение с листом 12

6

Совмещение с листом 16

Схема расположения листов



Условные обозначения:

Граница территории, в отношении которой осуществляется подготовка проекта планировки

Границы планируемых элементов планировочной структуры

Номера планируемых элементов планировочной структуры

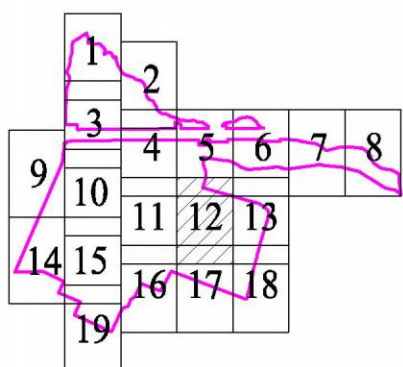


1







Схема расположения листов



Условные обозначения:

-  Граница территории, в отношении которой осуществляется подготовка проекта планировки
-  Границы планируемых элементов планировочной структуры
- 1 Номера планируемых элементов планировочной структуры

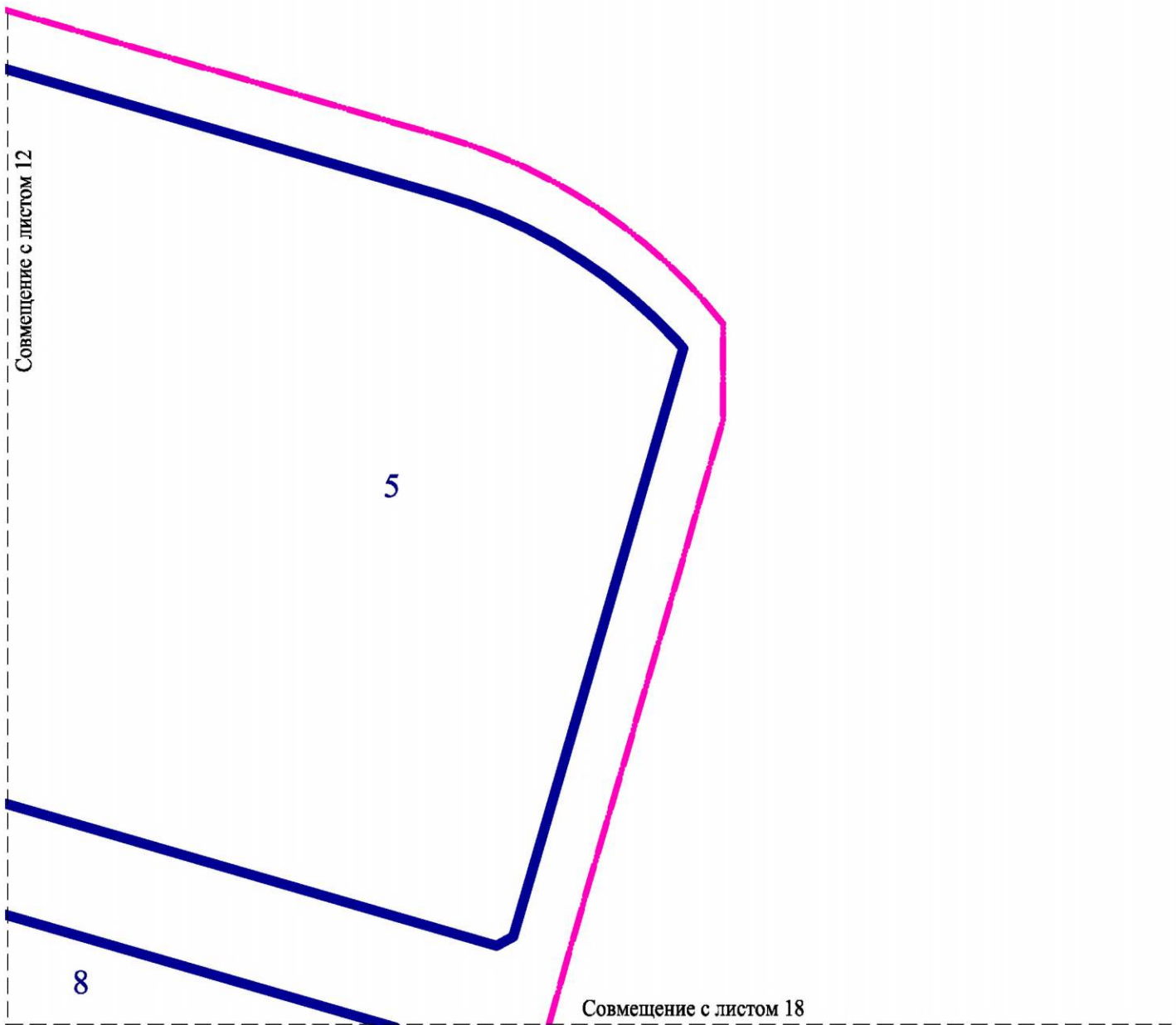
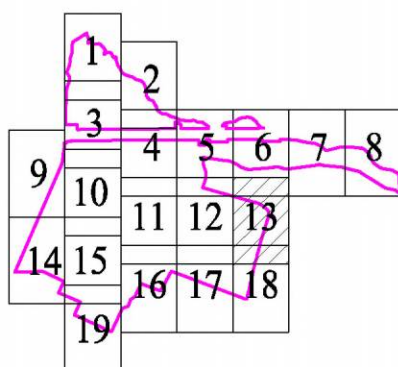




Схема расположения листов



Условные обозначения:

-  Граница территории, в отношении которой осуществляется подготовка проекта планировки
-  Границы планируемых элементов планировочной структуры
- 1 Номера планируемых элементов планировочной структуры



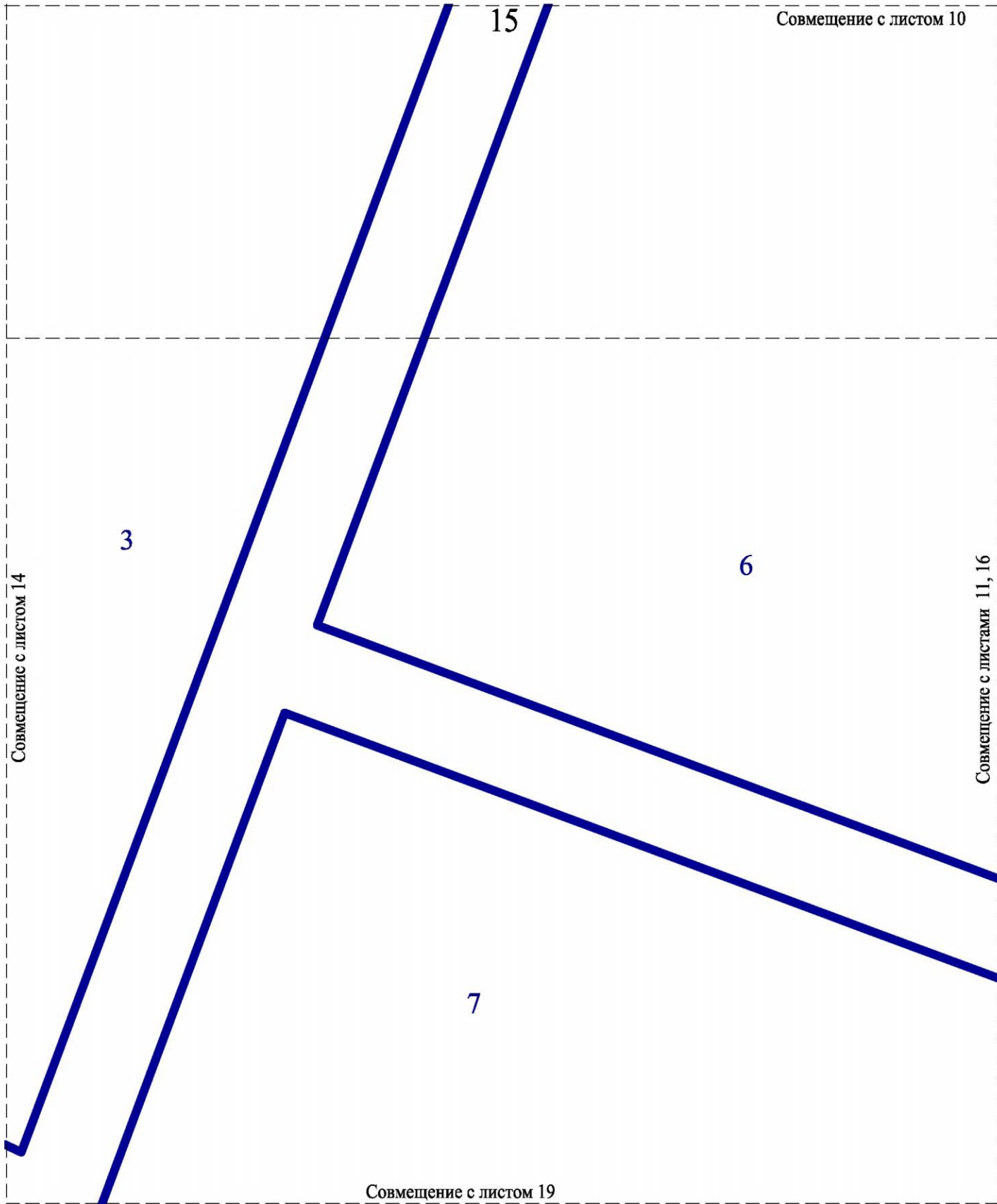
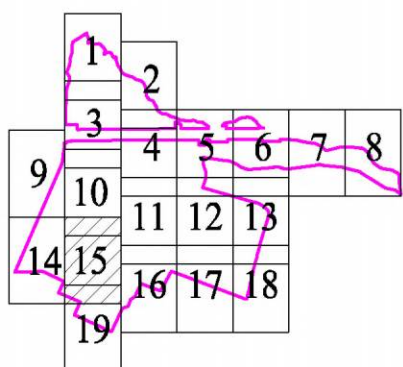




Схема расположения листов



- Условные обозначения:
-  Граница территории, в отношении которой осуществляется подготовка проекта планировки
  -  Границы планируемых элементов планировочной структуры
  - 1 Номера планируемых элементов планировочной структуры

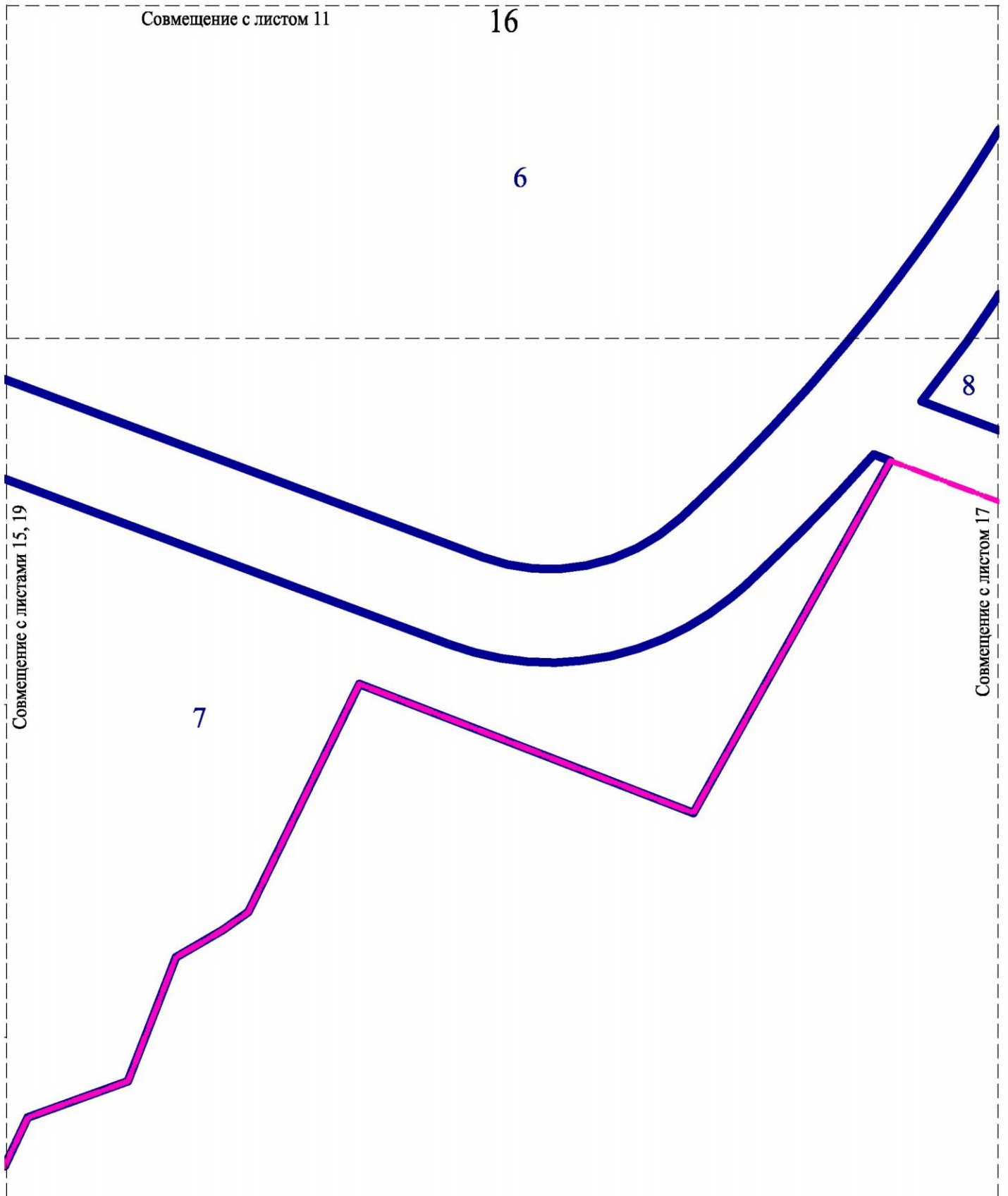
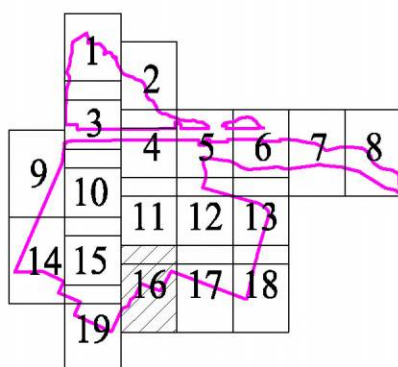




Схема расположения листов



Условные обозначения:

-  Граница территории, в отношении которой осуществляется подготовка проекта планировки
-  Границы планируемых элементов планировочной структуры
- 1 Номера планируемых элементов планировочной структуры

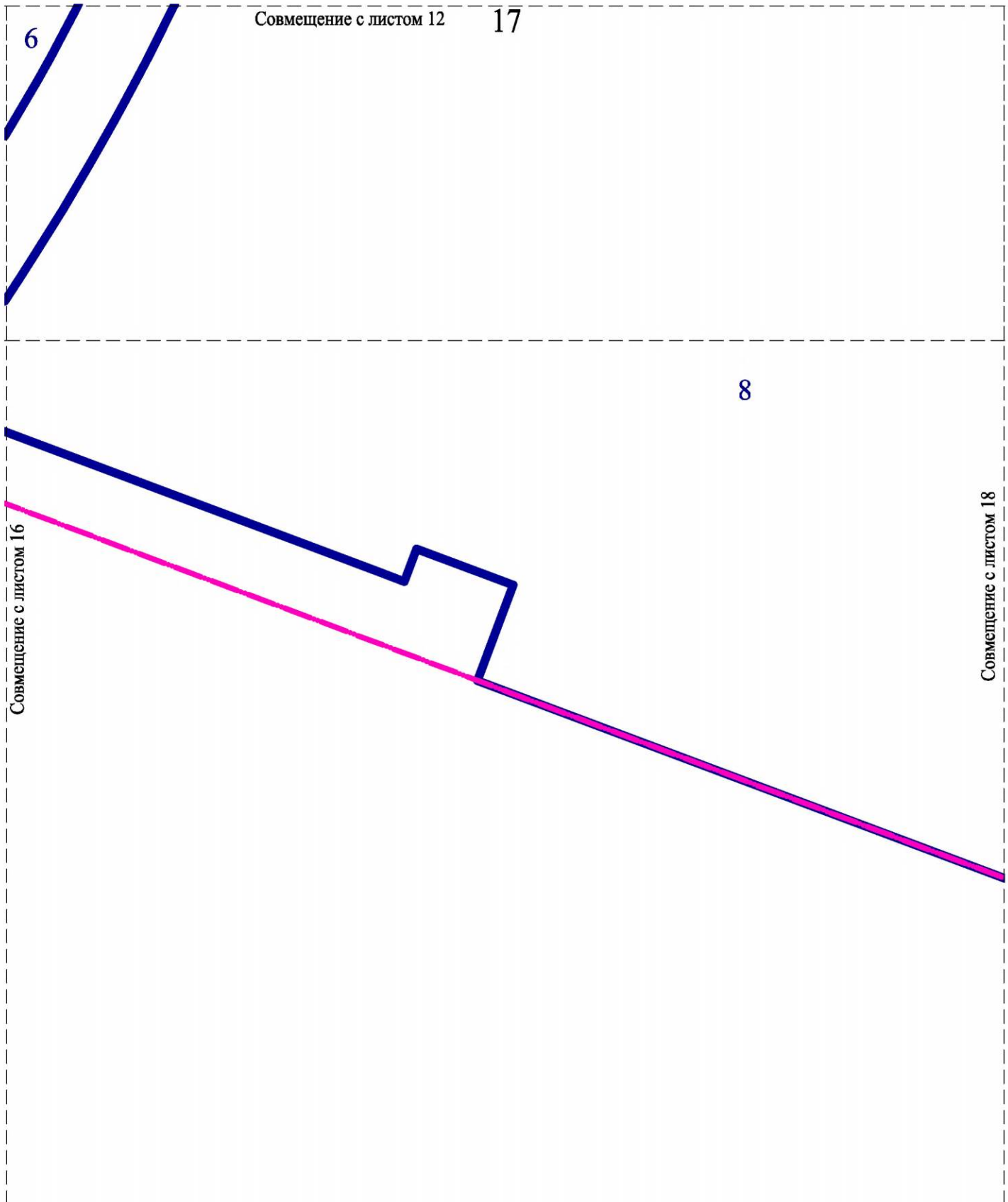
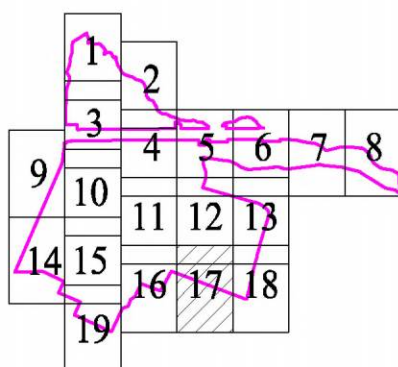





Схема расположения листов



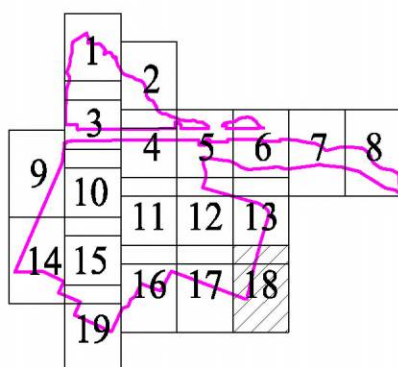
Условные обозначения:

-  Граница территории, в отношении которой осуществляется подготовка проекта планировки
-  Границы планируемых элементов планировочной структуры
-  Номера планируемых элементов планировочной структуры

Совмещение с листом 17

8

Схема расположения листов



Условные обозначения:



Граница территории, в отношении которой осуществляется подготовка проекта планировки



Границы планируемых элементов планировочной структуры

1

Номера планируемых элементов планировочной структуры

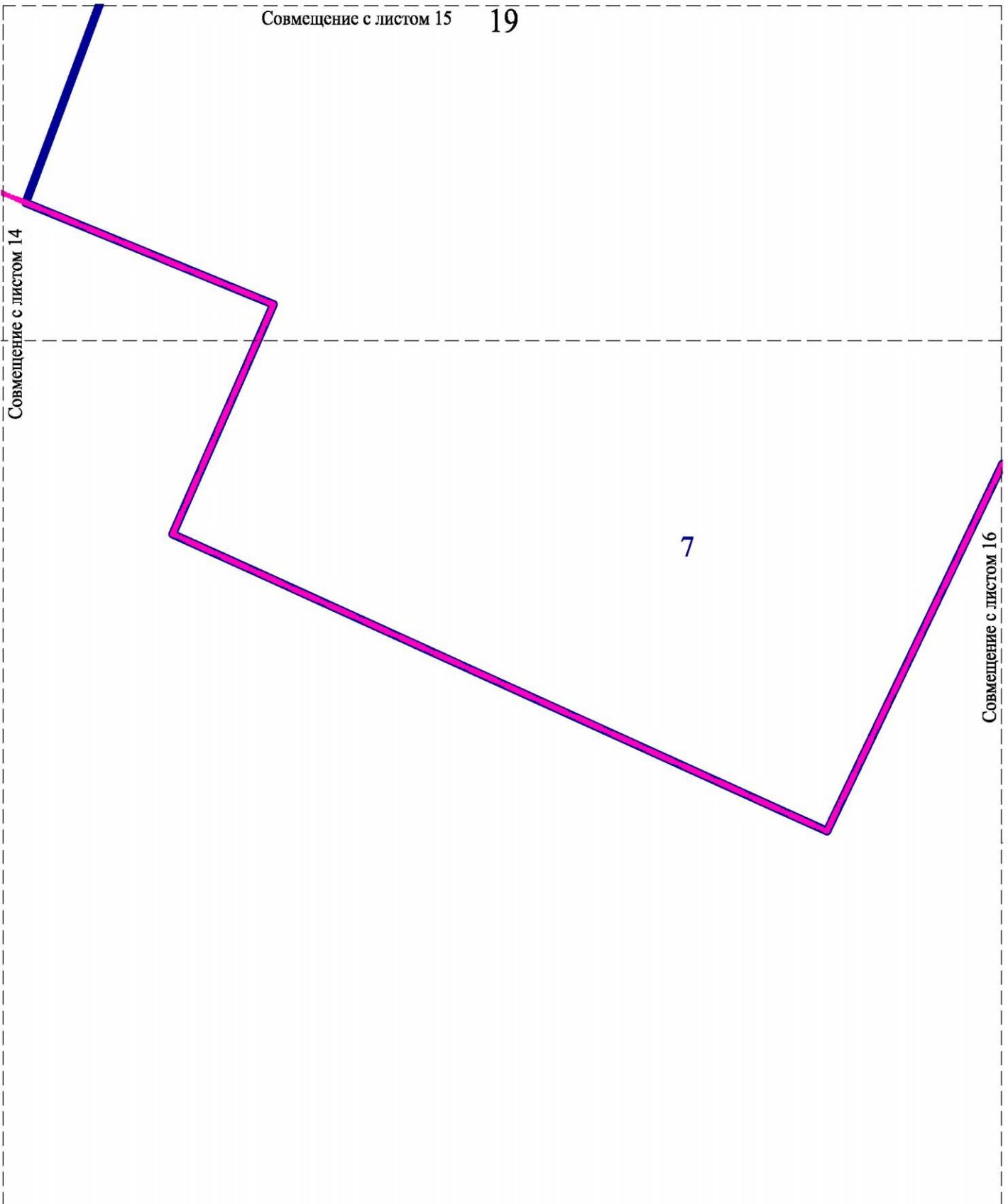
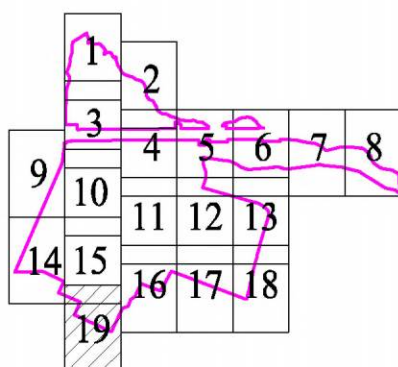


Схема расположения листов



Условные обозначения:



Граница территории, в отношении которой осуществляется подготовка проекта планировки



Границы планируемых элементов планировочной структуры

1

Номера планируемых элементов планировочной структуры



**Чертеж планировки территории, отображающий границы зон  
планируемого размещения объектов капитального строительства**

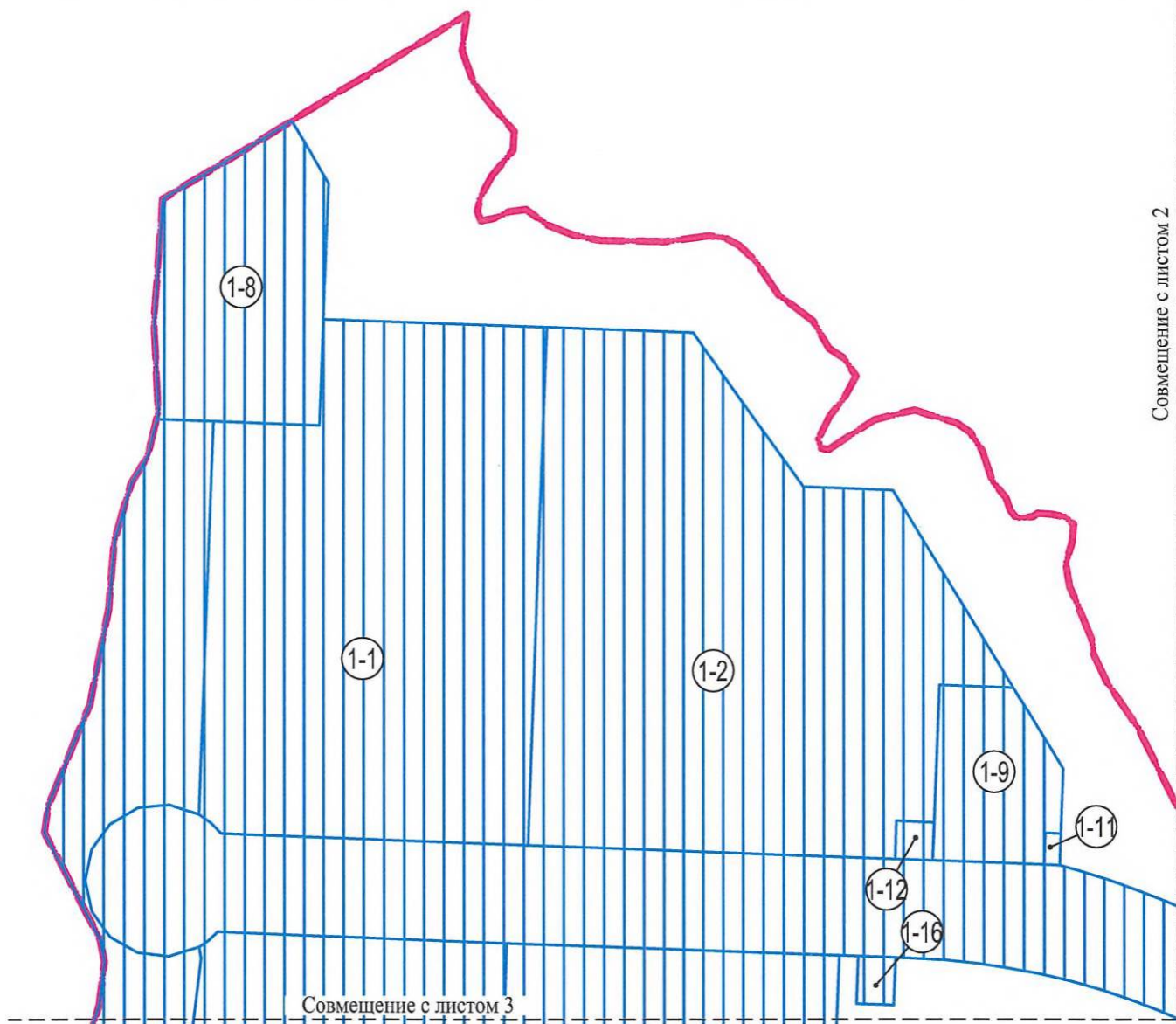
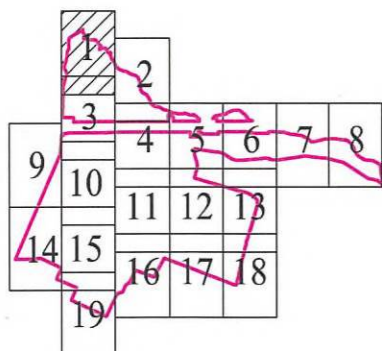


Схема расположения листов



Условные обозначения:





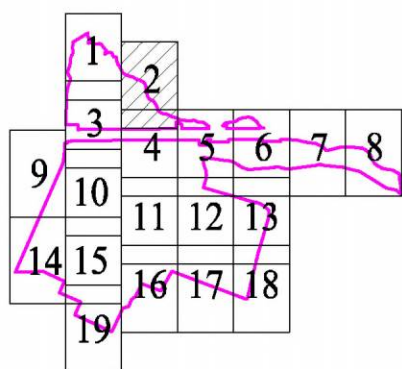
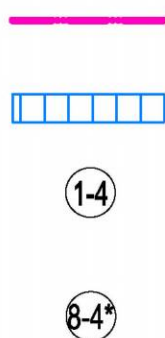
-  Граница территории, в отношении которой осуществляется подготовка проекта планировки
  -  Границы зон планируемого размещения объектов капитального строительства
  -  Номера зон планируемого размещения объектов капитального строительства
  -  Номера зон планируемого размещения объектов капитального строительства, застраиваемого в соответствии с ПНС
- М 1:2000



Схема расположения листов



Условные обозначения:



Граница территории, в отношении которой осуществляется подготовка проекта планировки

Границы зон планируемого размещения объектов капитального строительства

Номера зон планируемого размещения объектов капитального строительства

Номера зон планируемого размещения объектов капитального строительства, застраиваемого в соответствии с РНС М 1:2000

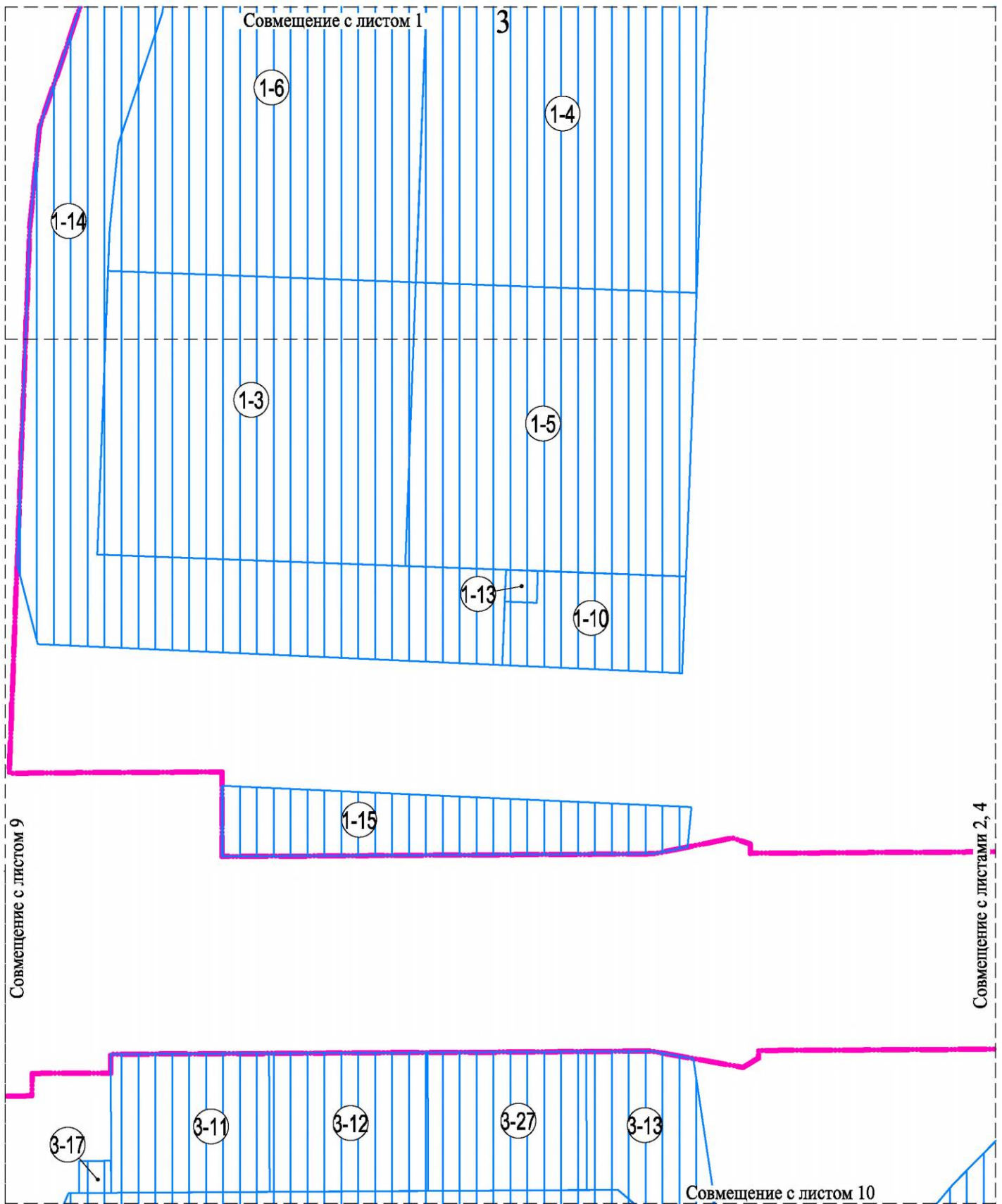
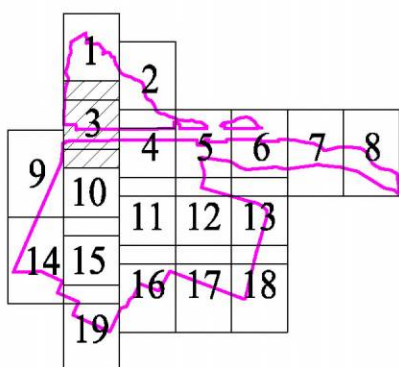
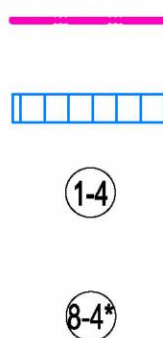


Схема расположения листов



Условные обозначения:



Граница территории, в отношении которой осуществляется подготовка проекта планировки  
 Границы зон планируемого размещения объектов капитального строительства  
 Номера зон планируемого размещения объектов капитального строительства  
 Номера зон планируемого размещения объектов капитального строительства, застраиваемого в соответствии с РНС М 1:2000

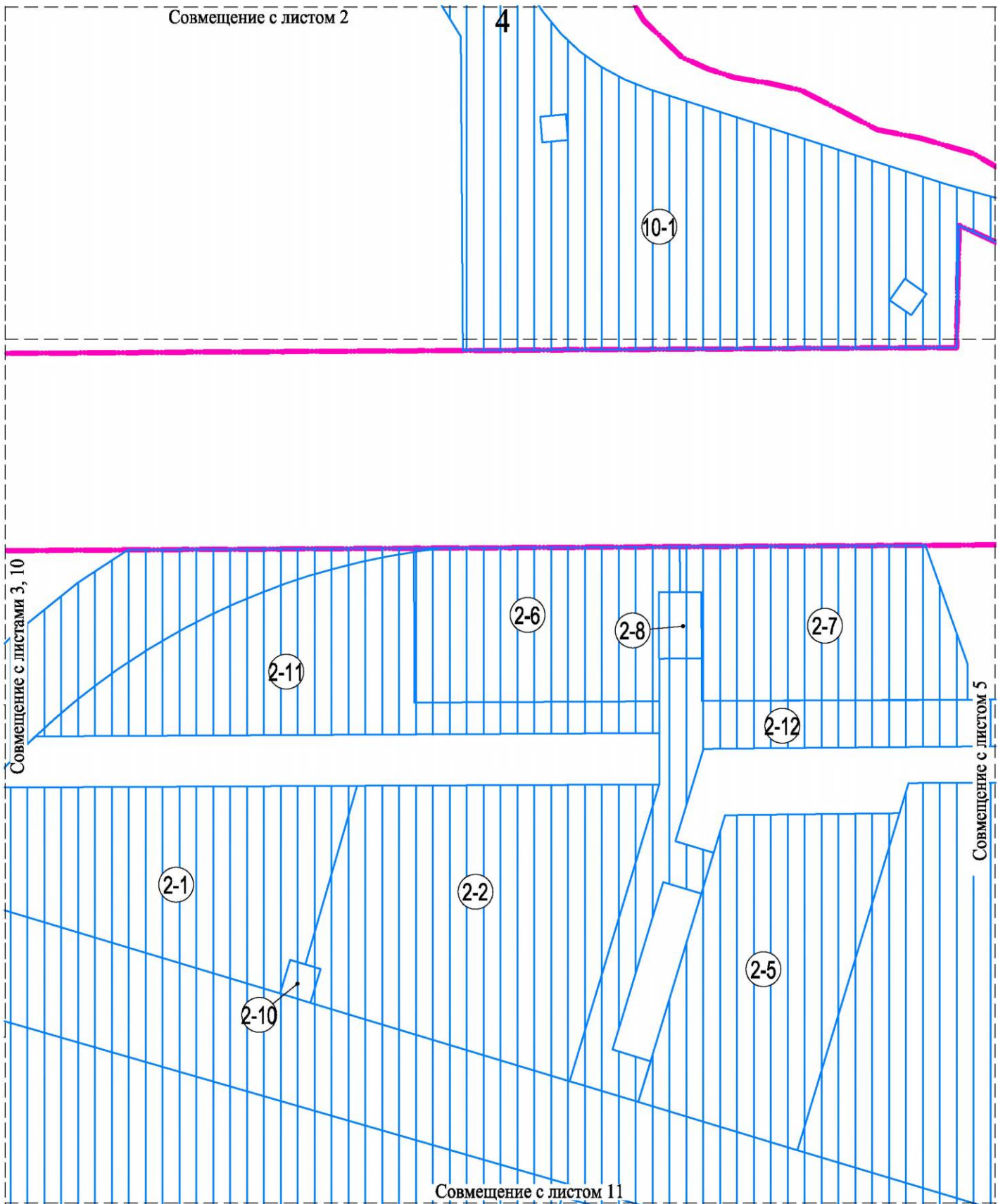
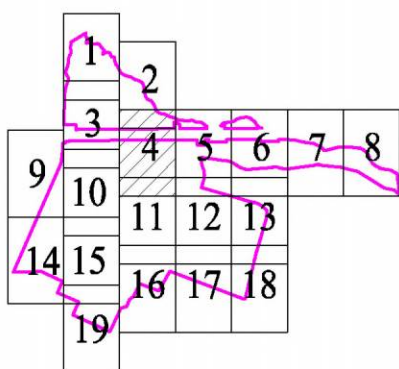
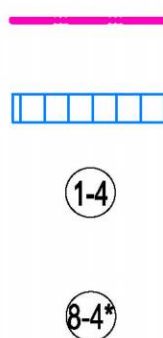


Схема расположения листов



Условные обозначения:



Граница территории, в отношении которой осуществляется подготовка проекта планировки

Границы зон планируемого размещения объектов капитального строительства

Номера зон планируемого размещения объектов капитального строительства

Номера зон планируемого размещения объектов капитального строительства, застраиваемого в соответствии с РНС М 1:2000

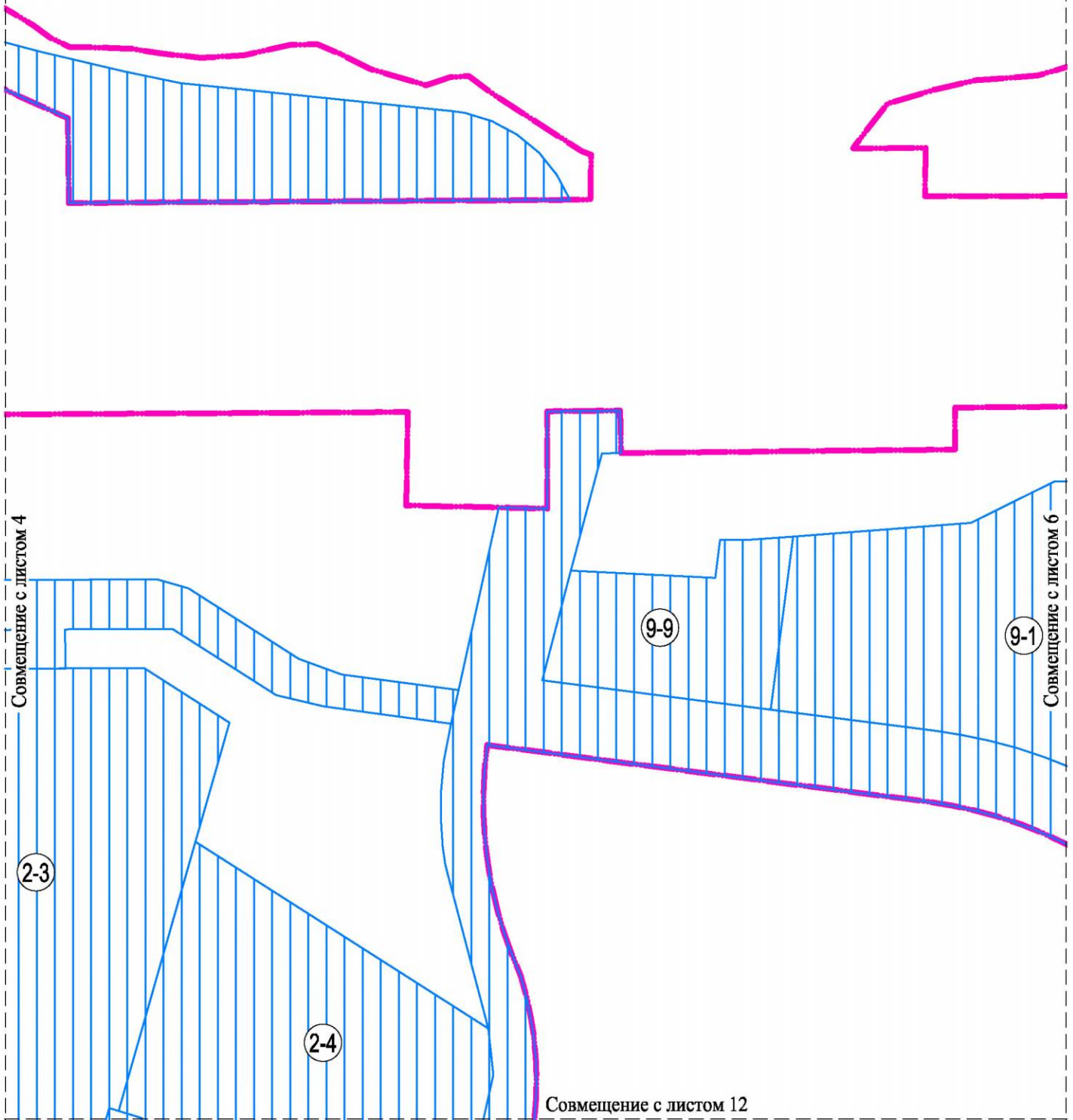
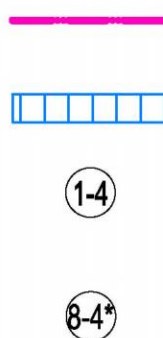
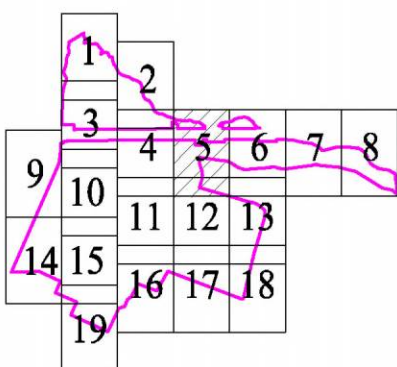


Схема расположения листов



Условные обозначения:

— Граница территории, в отношении которой осуществляется подготовка проекта планировки  
 — Границы зон планируемого размещения объектов капитального строительства  
 (1-4) — Номера зон планируемого размещения объектов капитального строительства  
 (8-4\*) — Номера зон планируемого размещения объектов капитального строительства, застраиваемого в соответствии с РНС М 1:2000

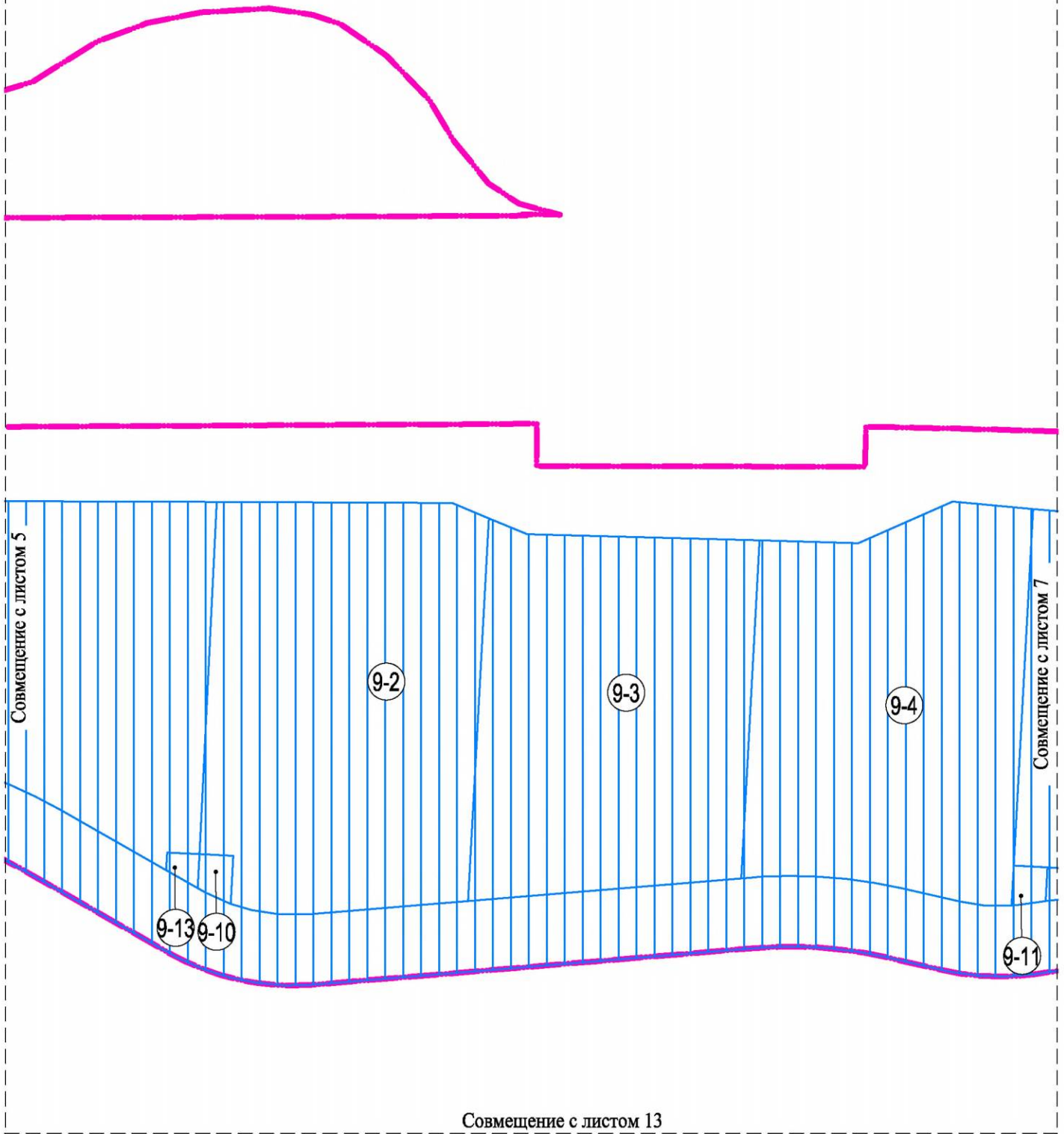
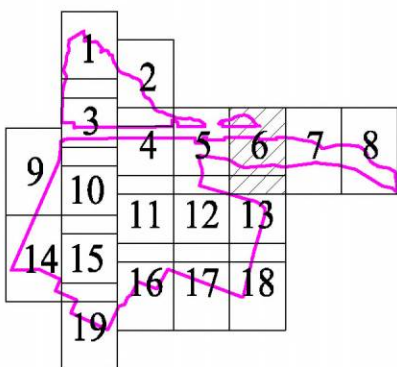






Схема расположения листов



Условные обозначения:

-  Граница территории, в отношении которой осуществляется подготовка проекта планировки
-  Границы зон планируемого размещения объектов капитального строительства
-  Номера зон планируемого размещения объектов капитального строительства
-  Номера зон планируемого размещения объектов капитального строительства, застраиваемого в соответствии с РНС

Граница территории, в отношении которой осуществляется подготовка проекта планировки

Границы зон планируемого размещения объектов капитального строительства

Номера зон планируемого размещения объектов капитального строительства

Номера зон планируемого размещения объектов капитального строительства, застраиваемого в соответствии с РНС

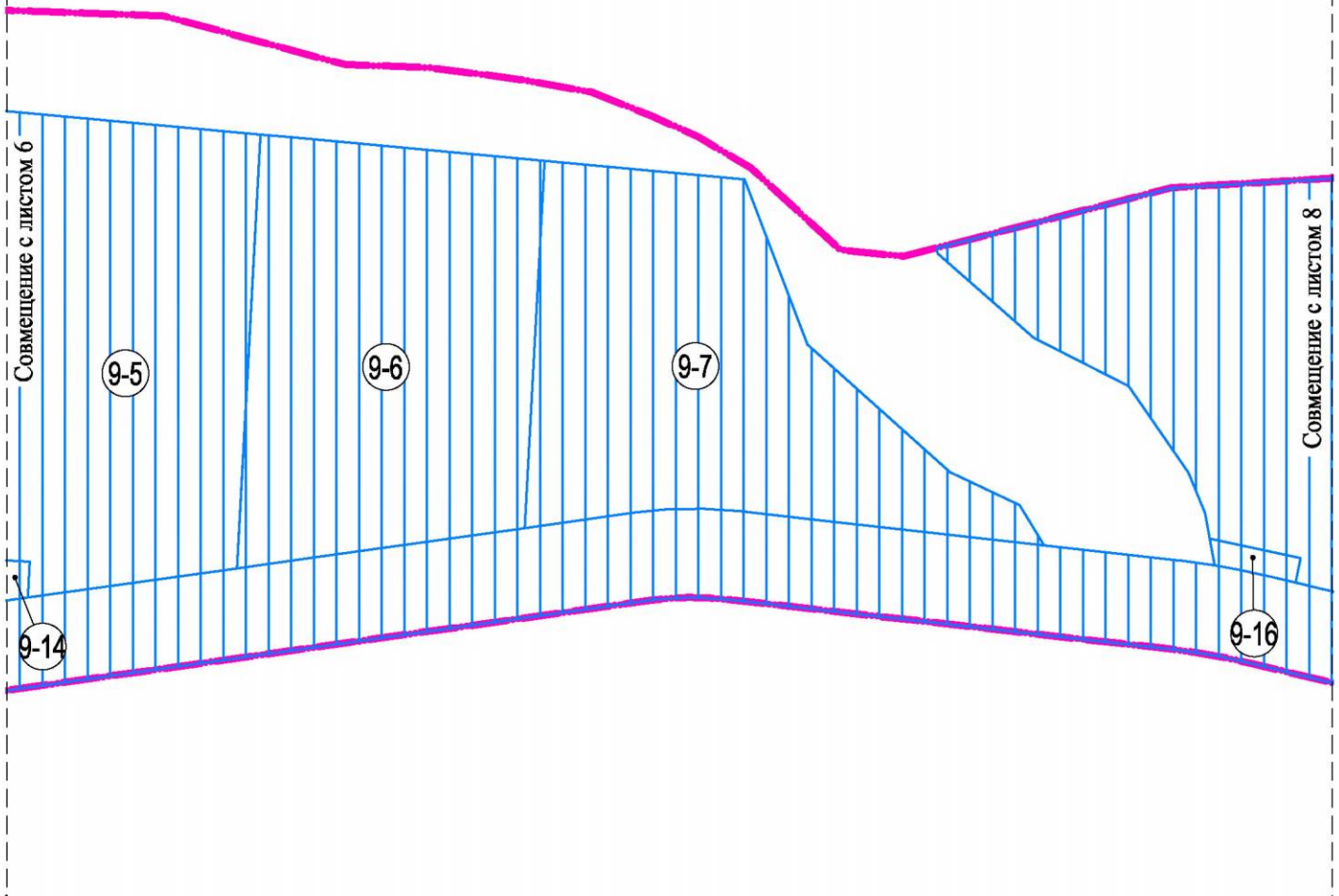

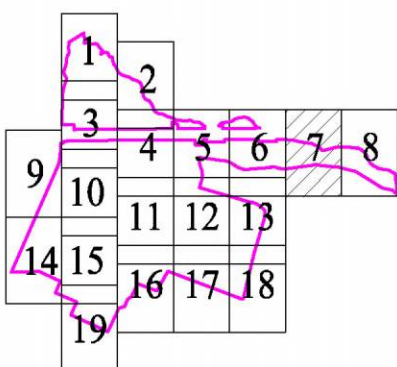


Схема расположения листов



1-4

8-4\*

Условные обозначения:

Граница территории, в отношении которой

осуществляется подготовка проекта планировки

Границы зон планируемого размещения

объектов капитального строительства

Номера зон планируемого размещения

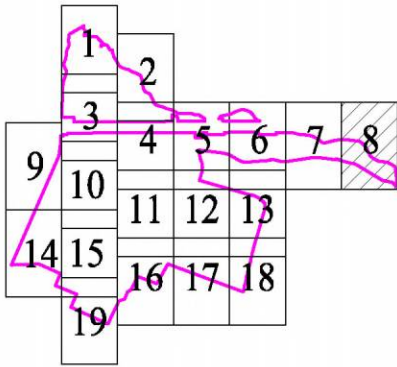
объектов капитального строительства

Номера зон планируемого размещения

объектов капитального строительства,

застраиваемого в соответствии с РНС

### Схема расположения листов



### Условные обозначения:



Граница территории, в отношении которой осуществляется подготовка проекта планировки



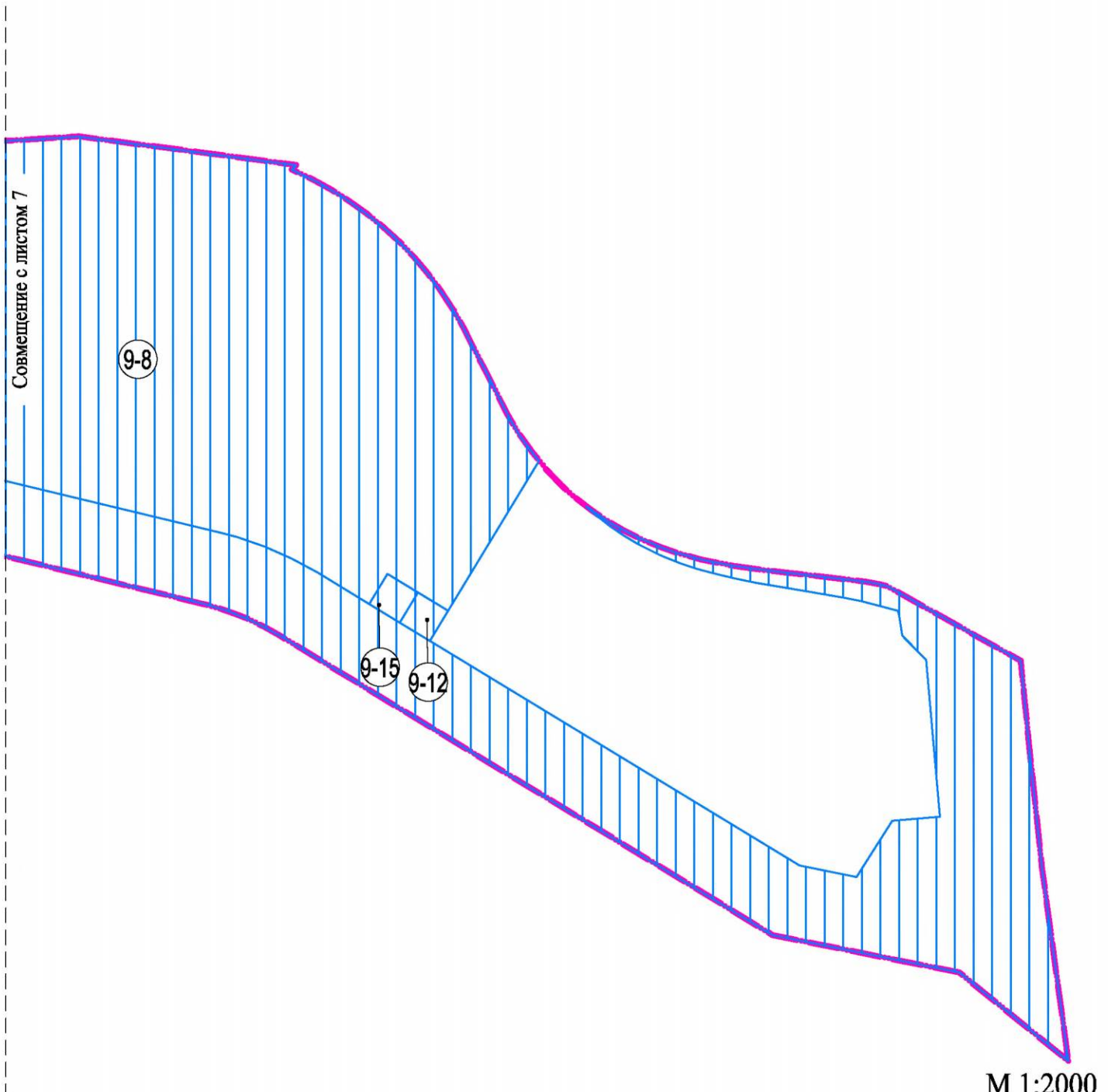
Границы зон планируемого размещения объектов капитального строительства

①-4

Номера зон планируемого размещения объектов капитального строительства

⑧-4\*

Номера зон планируемого размещения объектов капитального строительства, застраиваемого в соответствии с РНС





Условные обозначения:



Граница территории, в отношении которой осуществляется подготовка проекта планировки



Границы зон планируемого размещения объектов капитального строительства

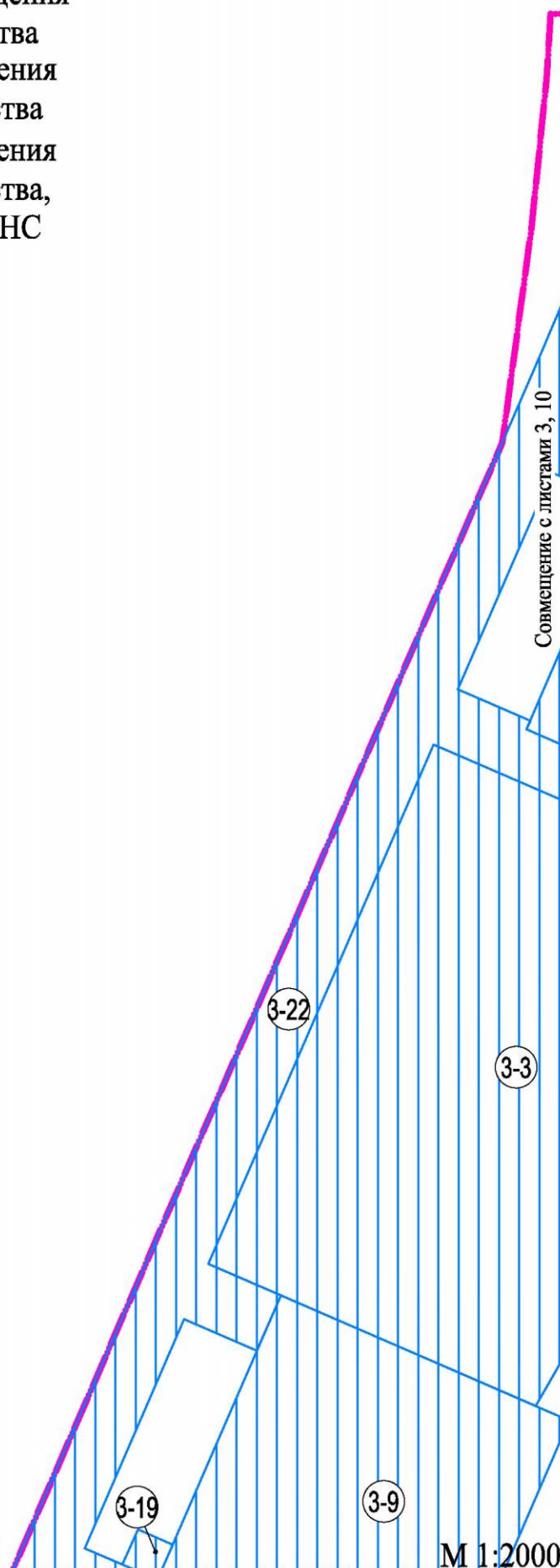
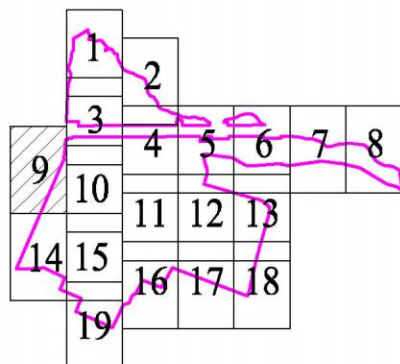
①-4

Номера зон планируемого размещения объектов капитального строительства

⑧-4\*

Номера зон планируемого размещения объектов капитального строительства, застраиваемого в соответствии с РНС

Схема расположения листов



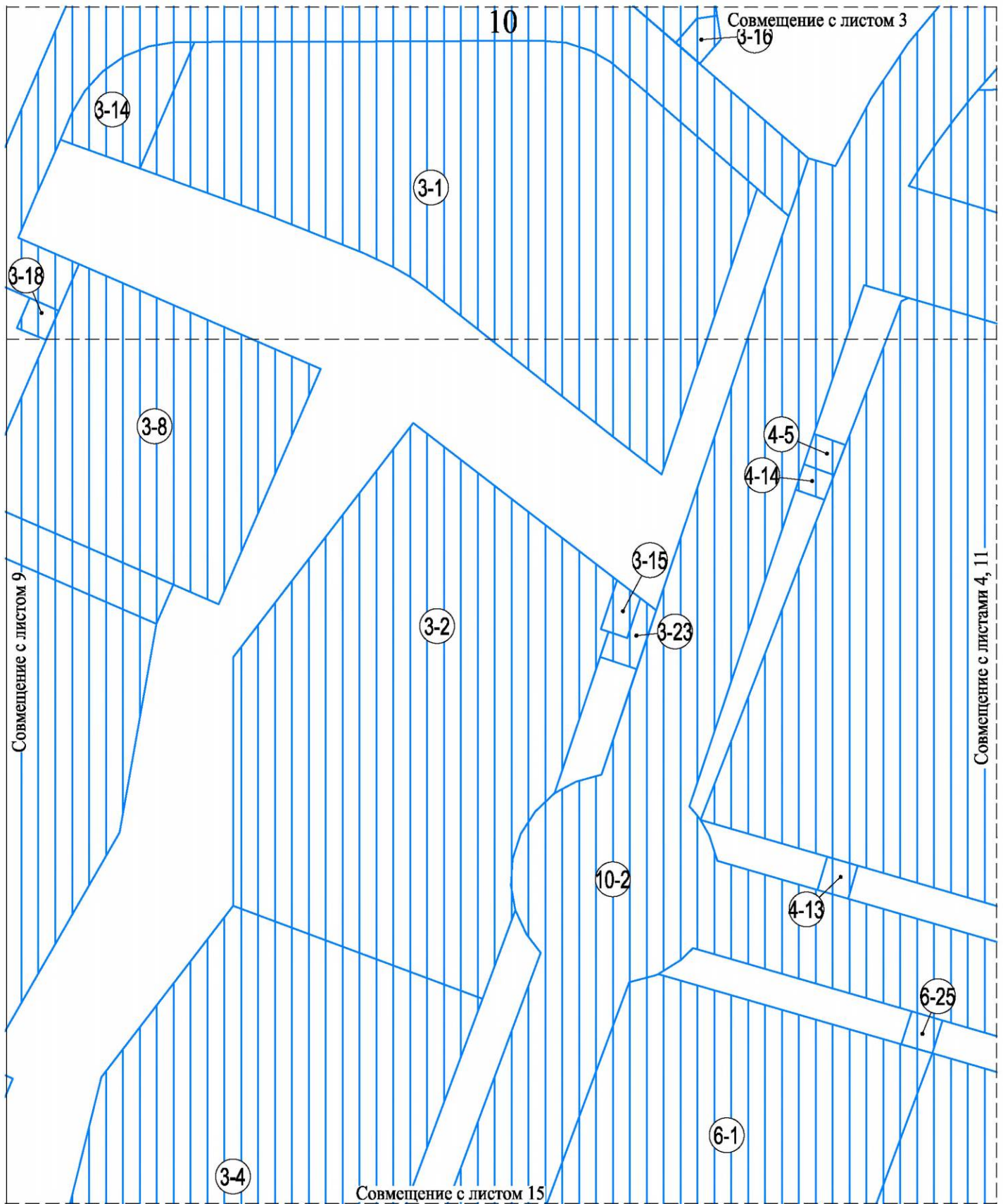
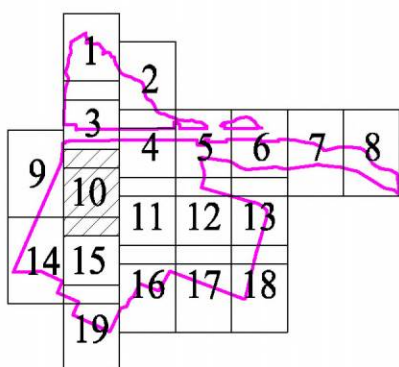






Схема расположения листов



- Условные обозначения:
-  Граница территории, в отношении которой осуществляется подготовка проекта планировки
  -  Границы зон планируемого размещения объектов капитального строительства
  -  Номера зон планируемого размещения объектов капитального строительства
  -  Номера зон планируемого размещения объектов капитального строительства, застраиваемого в соответствии с РНС М 1:2000

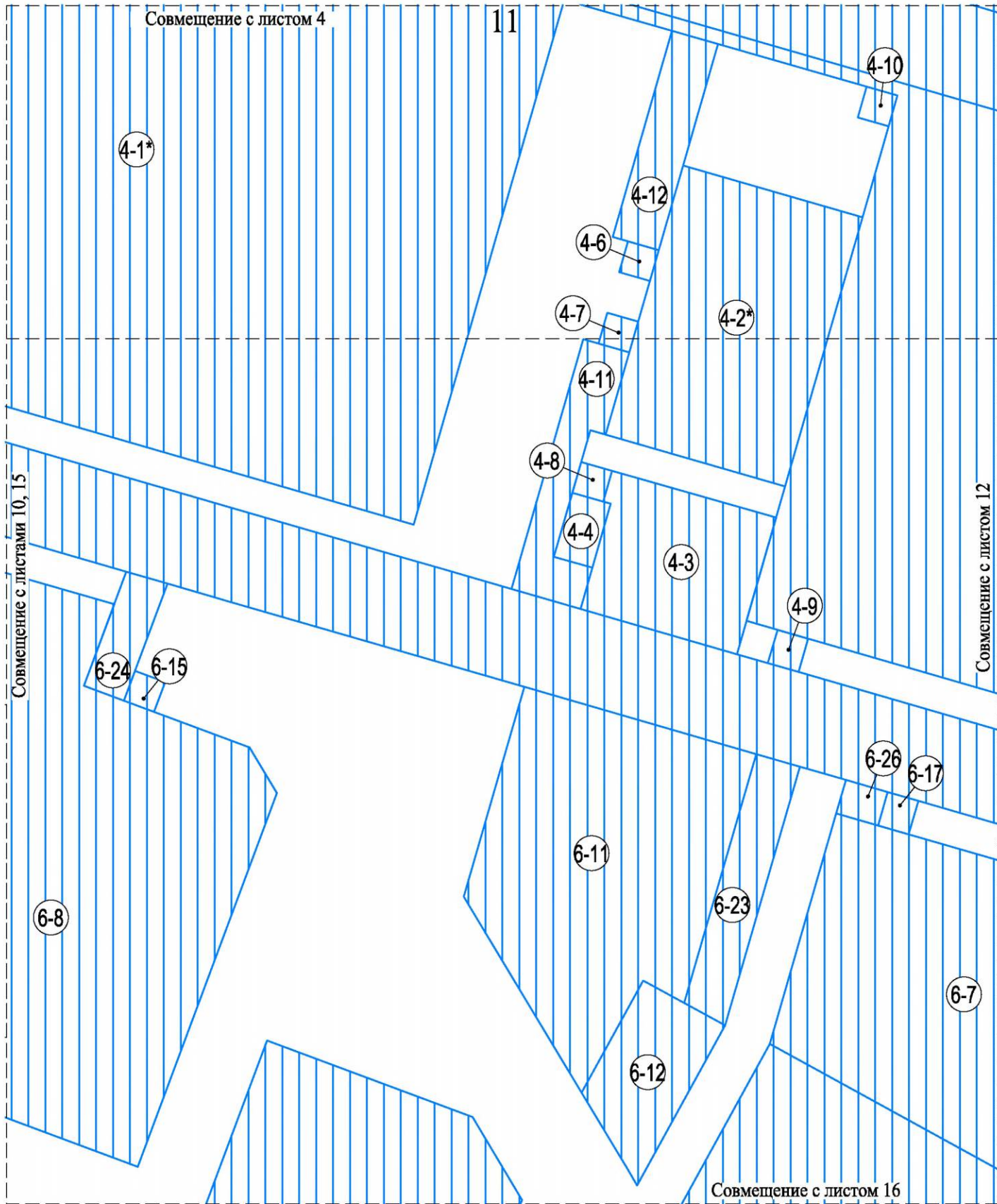
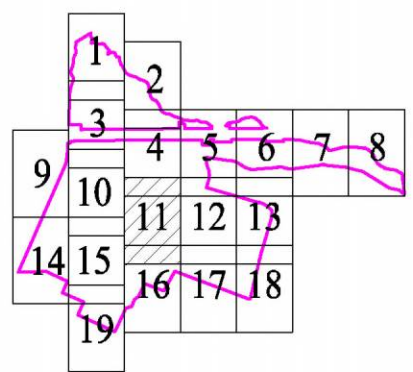






Схема расположения листов



- Условные обозначения:
-  Граница территории, в отношении которой осуществляется подготовка проекта планировки
  -  Границы зон планируемого размещения объектов капитального строительства
  -  Номера зон планируемого размещения объектов капитального строительства
  -  Номера зон планируемого размещения объектов капитального строительства, застраиваемого в соответствии с РНС М 1:2000

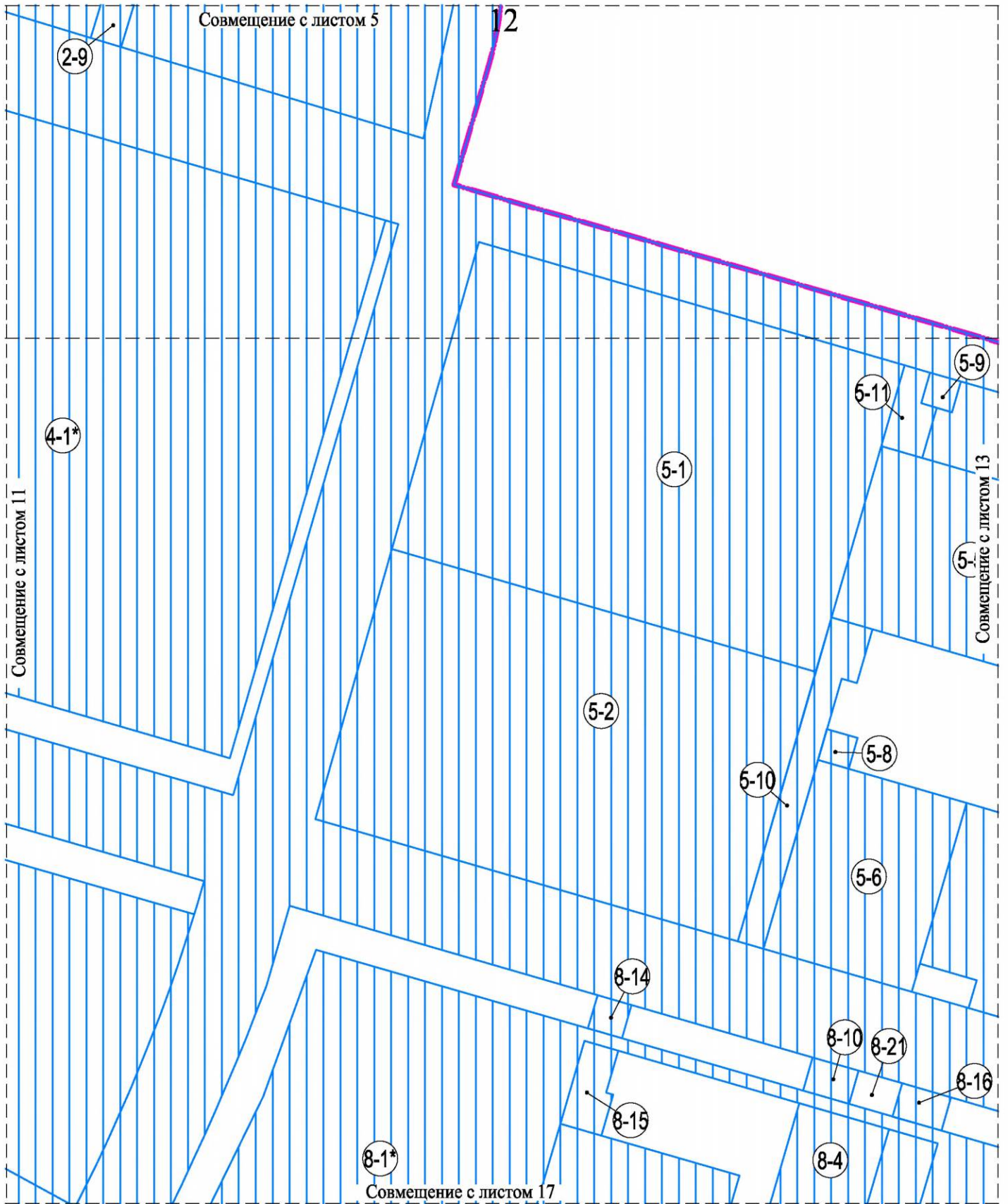
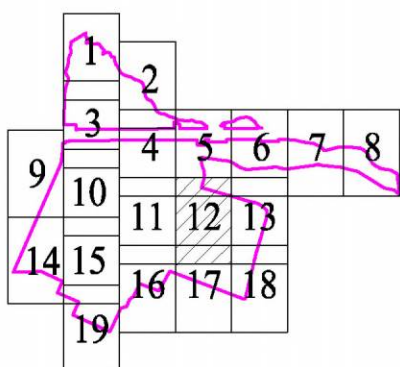






Схема расположения листов



Условные обозначения:

-  Граница территории, в отношении которой осуществляется подготовка проекта планировки
-  Границы зон планируемого размещения объектов капитального строительства
-  Номера зон планируемого размещения объектов капитального строительства
-  Номера зон планируемого размещения объектов капитального строительства, застраиваемого в соответствии с РНС

Граница территории, в отношении которой осуществляется подготовка проекта планировки  
 Границы зон планируемого размещения объектов капитального строительства  
 Номера зон планируемого размещения объектов капитального строительства  
 Номера зон планируемого размещения объектов капитального строительства, застраиваемого в соответствии с РНС

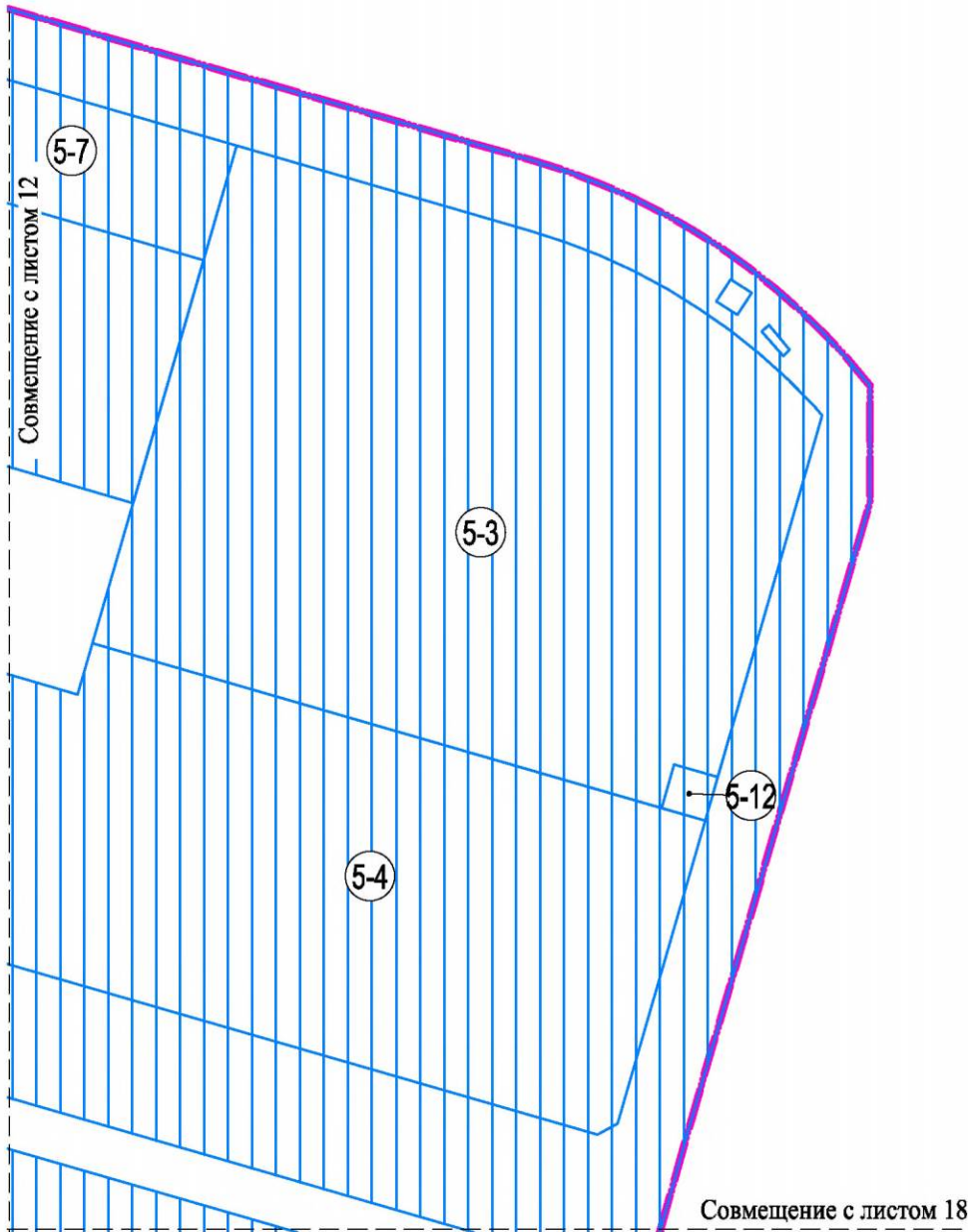

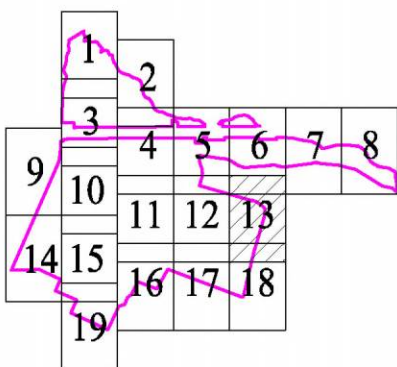


Схема расположения листов



1-4

8-4\*

Условные обозначения:

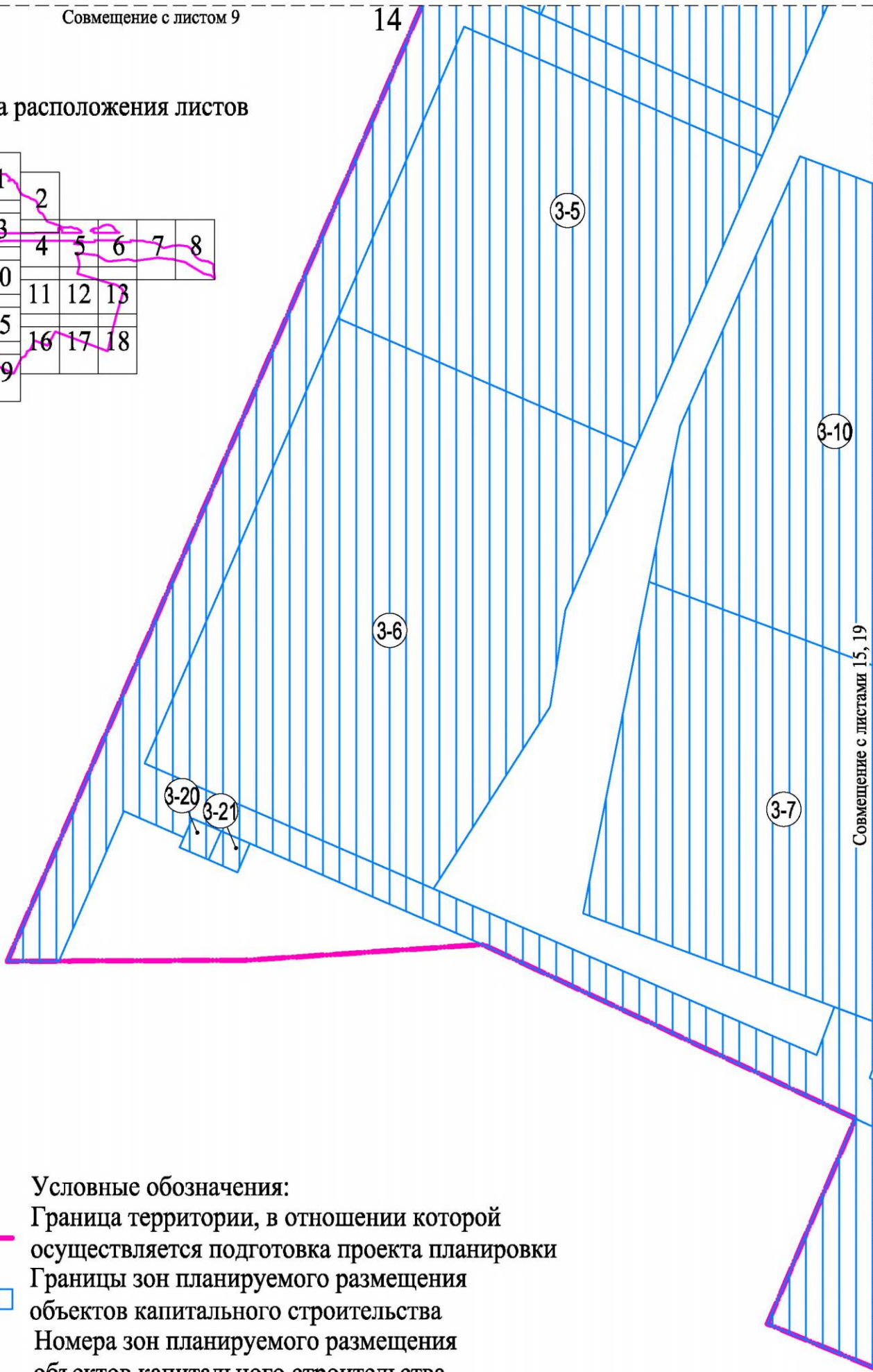
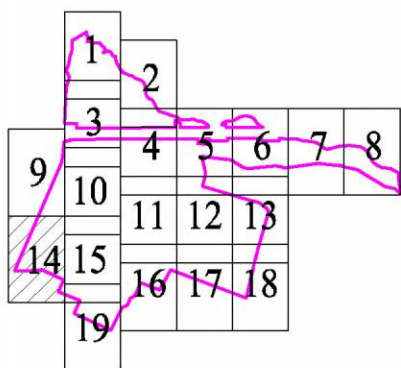
Граница территории, в отношении которой осуществляется подготовка проекта планировки

Границы зон планируемого размещения объектов капитального строительства

Номера зон планируемого размещения объектов капитального строительства





Номера зон планируемого размещения объектов капитального строительства, застраиваемого в соответствии с РНС

Схема расположения листов



Совмещение с листами 15, 19

Условные обозначения:

-  Граница территории, в отношении которой осуществляется подготовка проекта планировки
-  Границы зон планируемого размещения объектов капитального строительства
-  Номера зон планируемого размещения объектов капитального строительства
-  Номера зон планируемого размещения объектов капитального строительства, застраиваемого в соответствии с РНС

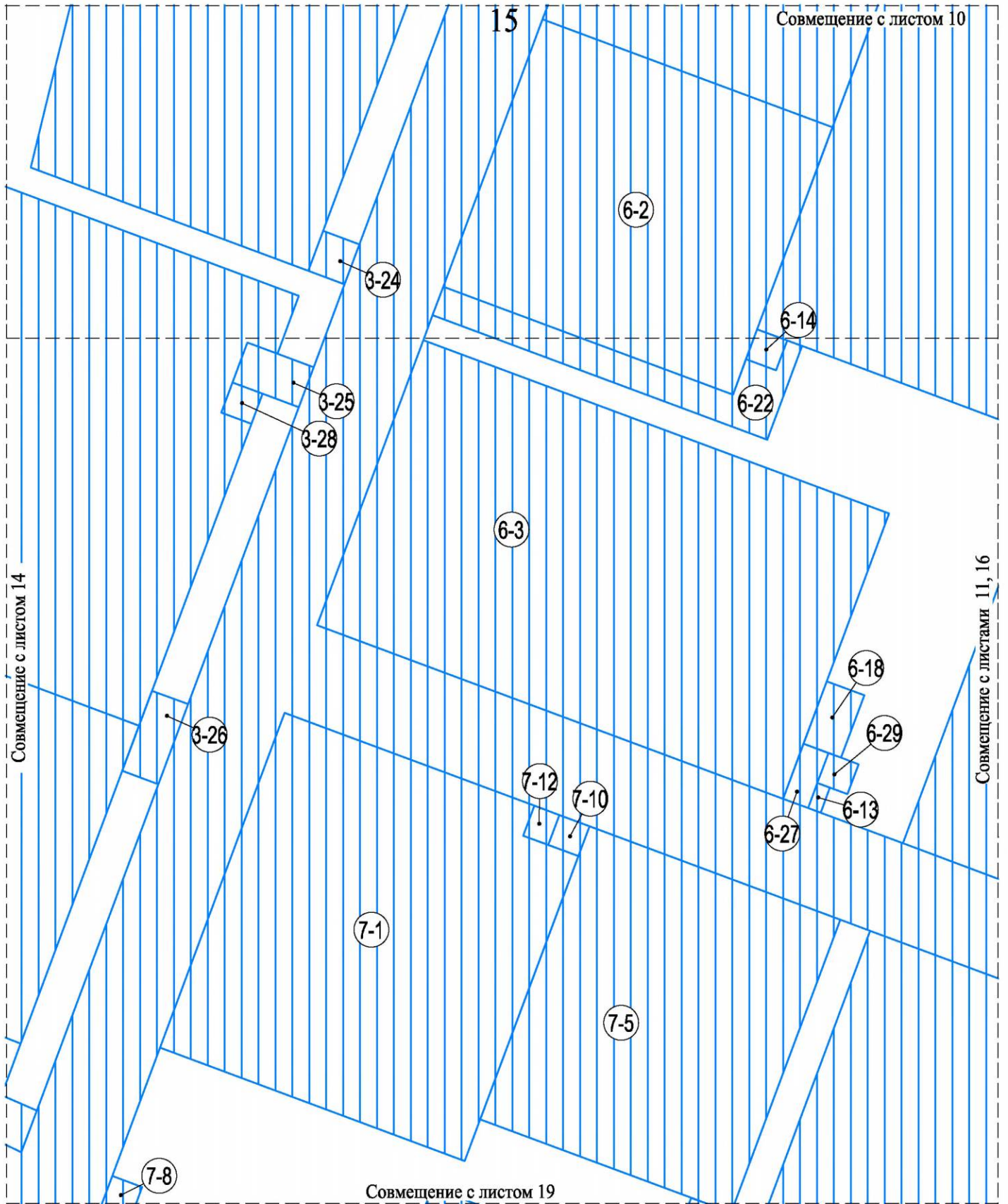
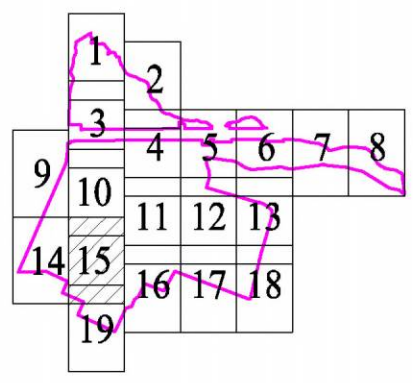






Схема расположения листов



Совмещение с листом 19

Условные обозначения:

-  Граница территории, в отношении которой осуществляется подготовка проекта планировки
-  Границы зон планируемого размещения объектов капитального строительства
-  Номера зон планируемого размещения объектов капитального строительства
-  Номера зон планируемого размещения объектов капитального строительства, застраиваемого в соответствии с РНС

Граница территории, в отношении которой осуществляется подготовка проекта планировки  
 Границы зон планируемого размещения объектов капитального строительства  
 Номера зон планируемого размещения объектов капитального строительства  
 Номера зон планируемого размещения объектов капитального строительства, застраиваемого в соответствии с РНС М 1:2000

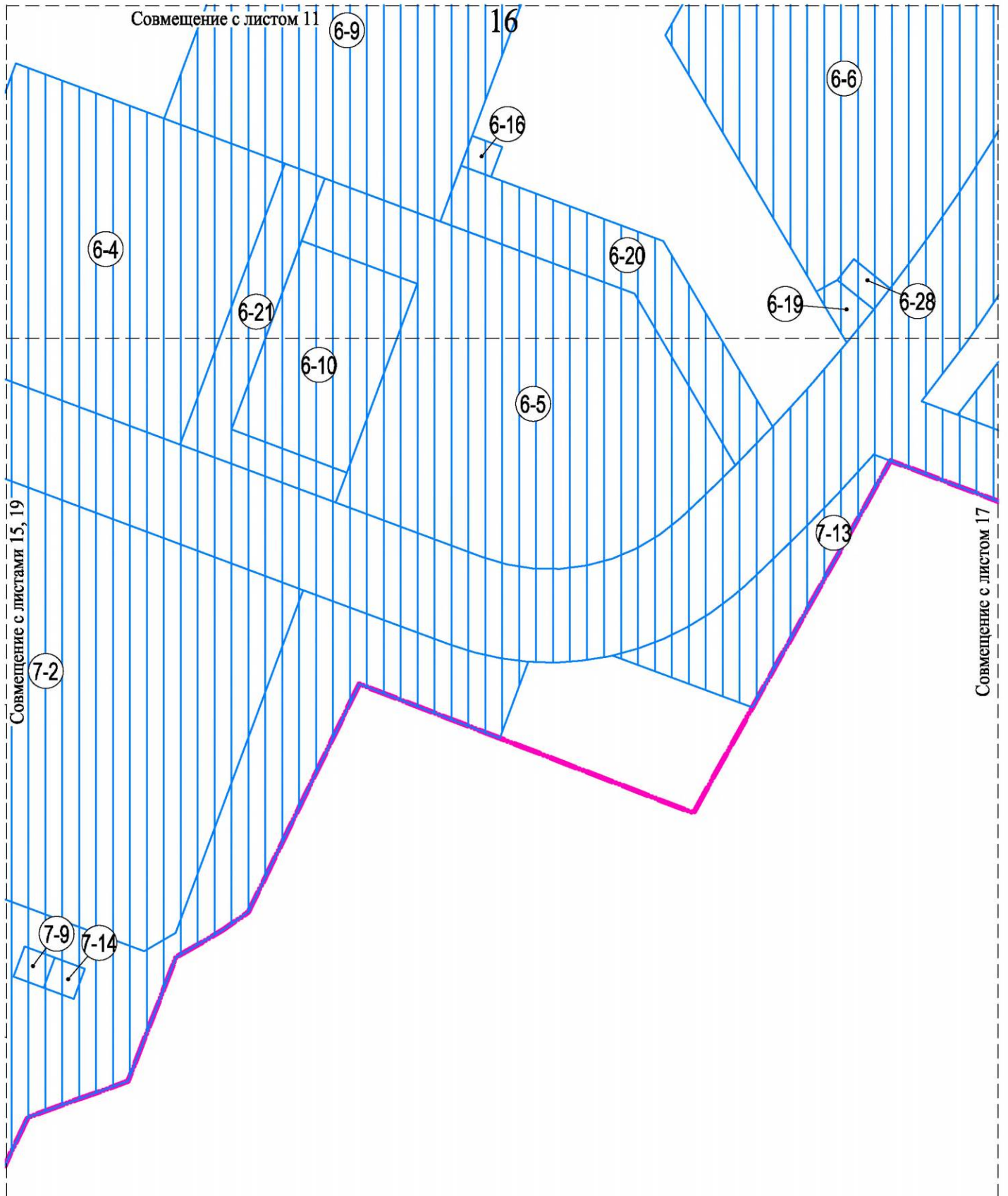
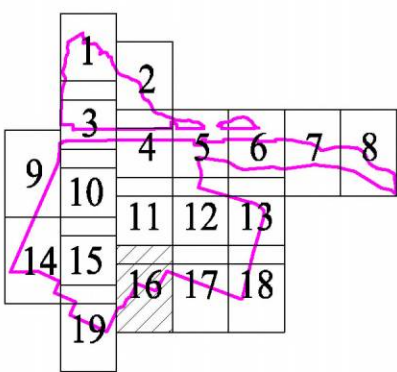






Схема расположения листов



- Условные обозначения:
-  Граница территории, в отношении которой осуществляется подготовка проекта планировки
  -  Границы зон планируемого размещения объектов капитального строительства
  -  Номера зон планируемого размещения объектов капитального строительства
  -  Номера зон планируемого размещения объектов капитального строительства, застраиваемого в соответствии с РНС М 1:2000



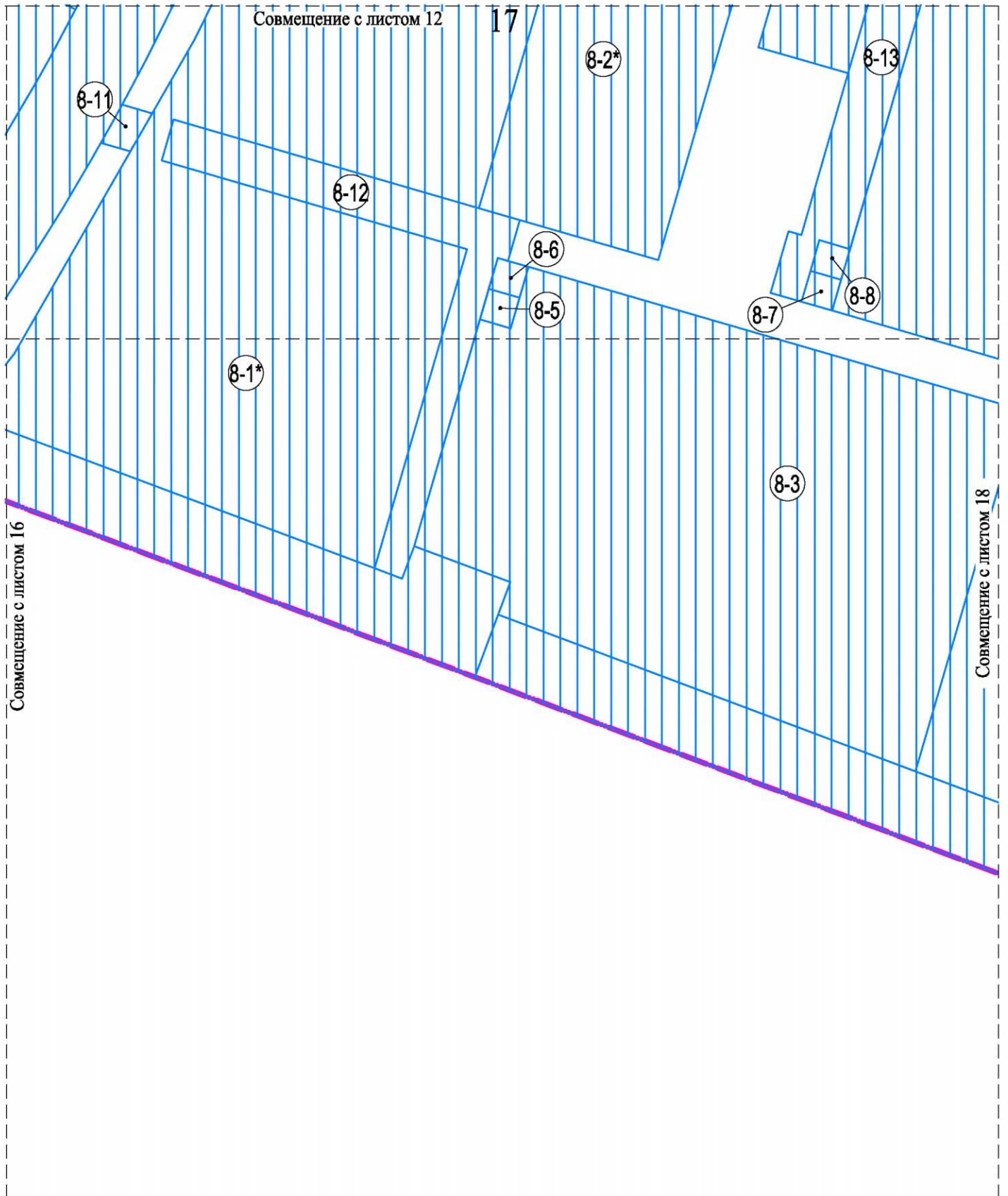
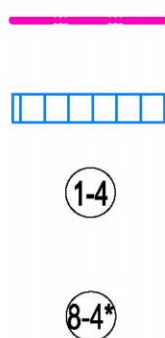
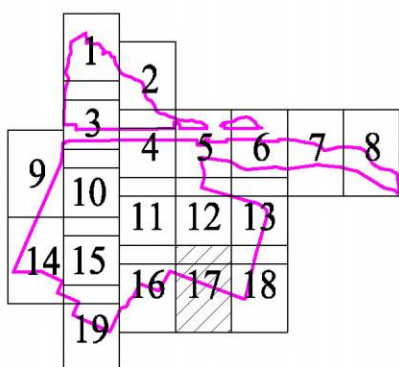


Схема расположения листов



Условные обозначения:

- Граница территории, в отношении которой осуществляется подготовка проекта планировки
  - Границы зон планируемого размещения объектов капитального строительства
  - Номера зон планируемого размещения объектов капитального строительства
  - Номера зон планируемого размещения объектов капитального строительства, застраиваемого в соответствии с РНС
- М 1:2000

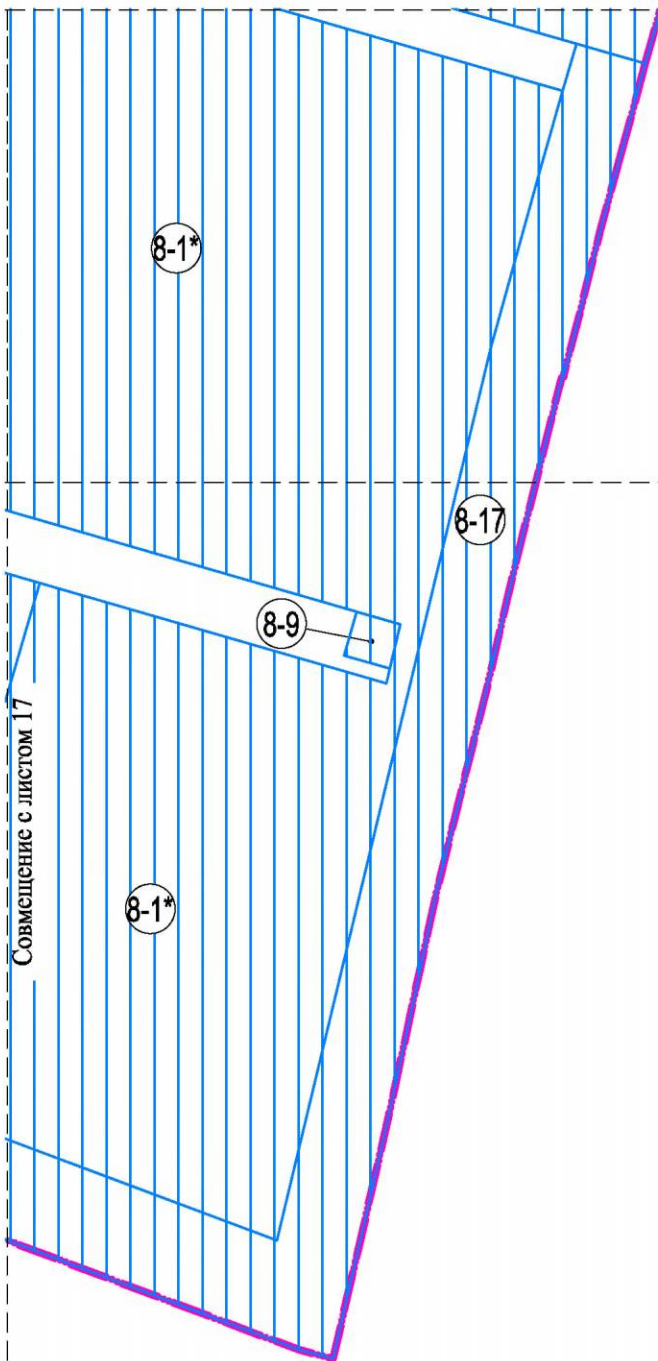
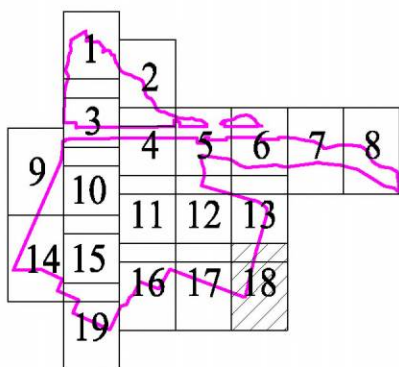






Схема расположения листов



- Условные обозначения:
-  Граница территории, в отношении которой осуществляется подготовка проекта планировки
  -  Границы зон планируемого размещения объектов капитального строительства
  -  Номера зон планируемого размещения объектов капитального строительства
  -  Номера зон планируемого размещения объектов капитального строительства, застраиваемого в соответствии с РНС М 1:2000

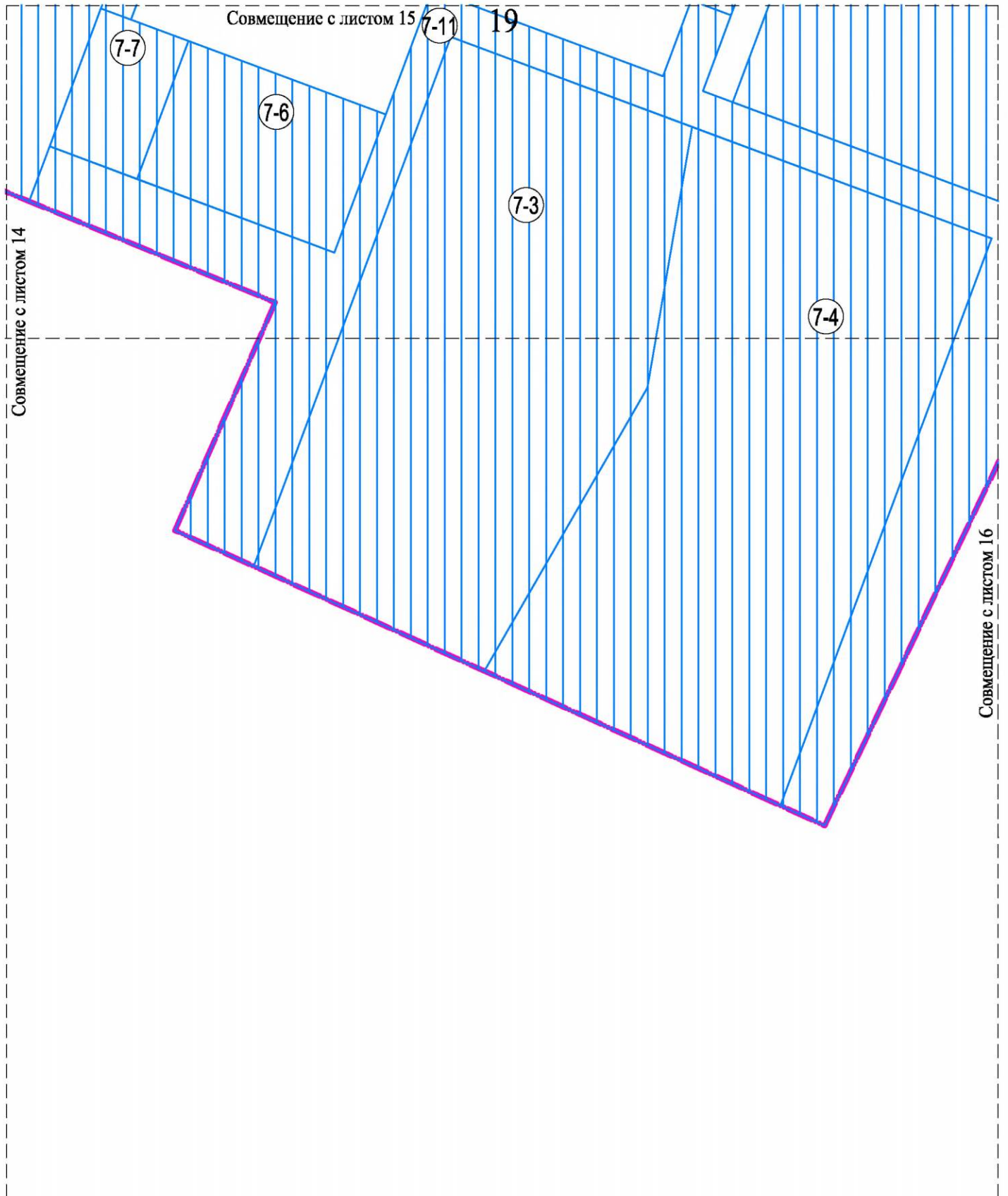
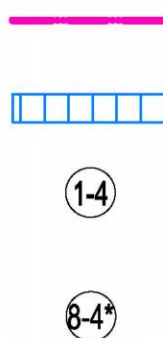
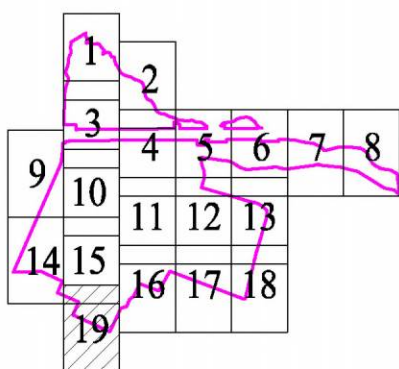


Схема расположения листов



Условные обозначения:

Граница территории, в отношении которой осуществляется подготовка проекта планировки

Границы зон планируемого размещения объектов капитального строительства

Номера зон планируемого размещения объектов капитального строительства

Номера зон планируемого размещения объектов капитального строительства

Номера зон планируемого размещения объектов капитального строительства, застраиваемого в соответствии с РНС

М 1:2000

М 1:2000

**Положение о характеристиках планируемого развития территории, в том числе о плотности и параметрах застройки территории, о характеристиках объектов капитального строительства жилого, общественно-делового и иного назначения, и необходимых для функционирования таких объектов и обеспечения жизнедеятельности граждан объектов коммунальной, транспортной, социальной инфраструктур**

Изменения в проект планировки территории и проект межевания территории западнее Красносельского шоссе в границах населенного пункта п. Новоселье ориентировочной площадью 178 гектар, утвержденный постановлением администрации муниципального образования Аннинское сельское поселение муниципального образования Ломоносовский муниципальный район Ленинградской области от 11 сентября 2014 года № 365.

**1. Характеристики планируемого развития территории**

<b>№ п/п</b>	<b>Параметры</b>	<b>Единица измерения</b>	<b>Показатели</b>
1	Общая площадь территории в границах проектирования	га	179,62
<b>Элемент планировочной структуры 1</b>			
2	Площадь элемента планировочной структуры	га	18,72
3	Численность существующего населения в границах проектирования	человек	0
4	Численность планируемого населения в границах проектирования	человек	2123
5	Плотность населения	человек/га	113
6	Плотность жилого фонда	кв.м. общей площади квартир/га	4196
7	Плотность застройки	кв.м. общей площади/га	1278
8	Величина отступа от красных линий	м	не устанавливается

№ п/п	Параметры	Единица измерения	Показатели
9	Площадь озелененной территории общего пользования в границах элемента планировочной структуры	га	6,70
10	Площадь земельных участков дошкольного и начального общего образования	га	1,16
11	Площадь внутриквартальных проездов	га	2,14
12	Общая площадь жилых помещений	кв.м общей площади квартир	78544
12	Общая площадь объектов капитального строительства	кв.м общей площади	169940
14	Максимальная площадь застройки многоквартирными домами	кв.м	28437
15	Количество мест для хранения автомобилей, размещаемых в границах элемента планировочной структуры	м/м	1080
16	Максимальная этажность	эт.	8
	Минимальная площадь площадок, в том числе	кв.м	6581
	<i>физкультурно-спортивных</i>	кв.м	4246
	<i>хозяйственных</i>	кв.м	425
	<i>для отдыха взрослых</i>	кв.м	212
	<i>для игр детей</i>	кв.м	1486
	<i>выгула собак</i>	кв.м	212
<b>Элемент планировочной структуры 2</b>			
17	Площадь элемента планировочной структуры	га	11,17
18	Численность существующего населения в границах проектирования	человек	0
19	Численность планируемого населения в границах проектирования	человек	2956

№ п/п	Параметры	Единица измерения	Показатели
20	Плотность населения	человек/га	265
21	Плотность жилого фонда	кв.м. общей площади квартир/га	9000
22	Плотность застройки	кв.м. общей площади/га	2007
23	Величина отступа от красных линий	м	не устанавливается
24	Площадь озелененной территории общего пользования в границах элемента планировочной структуры	га	2,85
25	Площадь земельных участков дошкольных образовательных организации	га	0,76
26	Площадь внутриквартальных проездов	га	1,46
27	Общая площадь жилых помещений	кв.м общей площади квартир	100516
28	Общая площадь объектов капитального строительства	кв.м общей площади	203162
29	Максимальная площадь застройки многоквартирными домами	кв.м	19623
30	Количество мест для хранения автомобилей, размещаемых в границах элемента планировочной структуры	м/м	1432
31	Максимальная этажность	эт.	12
	Минимальная площадь площадок, в том числе	кв.м	9165
	<i>физкультурно-спортивных</i>	кв.м	5913
	<i>хозяйственных</i>	кв.м	591
	<i>для отдыха взрослых</i>	кв.м	296
	<i>для игр детей</i>	кв.м	2069
	<i>выгула собак</i>	кв.м	296

№ п/п	Параметры	Единица измерения	Показатели
<b>Элемент планировочной структуры 3</b>			
32	Площадь элемента планировочной структуры	га	29,77
33	Численность существующего населения в границах проектирования	человек	0
34	Численность планируемого населения в границах проектирования	человек	7368
35	Плотность населения	человек/га	247
36	Плотность жилого фонда	кв.м. общей площади квартир/га	8414
37	Плотность застройки	кв.м. общей площади/га	1691
38	Величина отступа от красных линий	м	не устанавливается
39	Площадь озелененной территории общего пользования в границах элемента планировочной структуры	га	6,74
40	Площадь земельных участков дошкольных образовательных организации	га	1,92
41	Площадь земельных участков начального и среднего общего образования	га	2,55
42	Площадь внутриквартальных проездов	га	3,24
43	Общая площадь жилых помещений	кв.м общей площади квартир	250506
44	Общая площадь объектов капитального строительства	кв.м общей площади	491012
45	Максимальная площадь застройки многоквартирными домами	кв.м	55395
46	Количество мест для хранения автомобилей, размещаемых в границах элемента	м/м	2400

№ п/п	Параметры	Единица измерения	Показатели
	планировочной структуры		
47	Максимальная этажность	эт.	12
	Минимальная площадь площадок, в том числе	кв.м	22840
	<i>физкультурно-спортивных</i>	кв.м	14736
	<i>хозяйственных</i>	кв.м	1474
	<i>для отдыха взрослых</i>	кв.м	737
	<i>для игр детей</i>	кв.м	5157
	<i>выгула собак</i>	кв.м	737
<b>Элемент планировочной структуры 4</b>			
48	Площадь элемента планировочной структуры	га	13,29
49	Численность существующего населения в границах проектирования	человек	0
50	Численность планируемого населения в границах проектирования	человек	3272
51	Плотность населения	человек/га	246
52	Плотность жилого фонда	кв.м. общей площади квартир/га	8122
53	Плотность застройки	кв.м. общей площади/га	2018
54	Величина отступа от красных линий	м	не устанавливается
55	Площадь озелененной территории общего пользования в границах элемента планировочной структуры	га	2,23
56	Площадь земельных участков дошкольных образовательных организации	га	0,74
57	Площадь внутриквартальных проездов	га	0,33
58	Общая площадь жилых	кв.м общей	107971



№ п/п	Параметры	Единица измерения	Показатели
	помещений	площади квартир	
59	Общая площадь объектов капитального строительства	кв.м общей площади	261547
60	Максимальная площадь застройки многоквартирными домами	кв.м	38162
61	Количество мест для хранения автомобилей, размещаемых в границах элемента планировочной структуры	м/м	1521
62	Максимальная этажность	эт.	12
	Минимальная площадь площадок, в том числе	кв.м	10143
	<i>физкультурно-спортивных</i>	кв.м	6544
	<i>хозяйственных</i>	кв.м	654
	<i>для отдыха взрослых</i>	кв.м	327
	<i>для игр детей</i>	кв.м	2290
	<i>выгула собак</i>	кв.м	327
<b>Элемент планировочной структуры 5</b>			
63	Площадь элемента планировочной структуры	га	9,69
64	Численность существующего населения в границах проектирования	человек	0
65	Численность планируемого населения в границах проектирования	человек	2632
66	Плотность населения	человек/га	272
67	Плотность жилого фонда	кв.м. общей площади квартир/га	8966
68	Плотность застройки	кв.м. общей площади/га	1678
69	Величина отступа от красных линий	м	не устанавливается
70	Площадь озелененной	га	0,47

№ п/п	Параметры	Единица измерения	Показатели
	территории общего пользования в границах элемента планировочной структуры		
71	Площадь земельных участков дошкольных образовательных организации	га	0,66
72	Площадь внутриквартальных проездов	га	0,18
73	Общая площадь жилых помещений	кв.м общей площади квартир	86844
74	Общая площадь объектов капитального строительства	кв.м общей площади	164487
75	Максимальная площадь застройки многоквартирными домами	кв.м	30583
76	Количество мест для хранения автомобилей, размещаемых в границах элемента планировочной структуры	м/м	929
77	Максимальная этажность	эт.	12
	Минимальная площадь площадок, в том числе	кв.м	8158
	<i>физкультурно-спортивных</i>	кв.м	5263
	<i>хозяйственных</i>	кв.м	526
	<i>для отдыха взрослых</i>	кв.м	263
	<i>для игр детей</i>	кв.м	1842
	<i>выгула собак</i>	кв.м	263
<b>Элемент планировочной структуры 6</b>			
78	Площадь элемента планировочной структуры	га	21,61
79	Численность существующего населения в границах проектирования	человек	0
80	Численность планируемого населения в границах проектирования	человек	5421

№ п/п	Параметры	Единица измерения	Показатели
81	Плотность населения	человек/га	251
82	Плотность жилого фонда	кв.м. общей площади квартир/га	8781
83	Плотность застройки	кв.м. общей площади/га	1878
84	Величина отступа от красных линий	м	не устанавливается
85	Площадь озелененной территории общего пользования в границах элемента планировочной структуры	га	5,11
86	Площадь земельных участков дошкольных образовательных организации	га	1,19
87	Площадь земельных участков начального и среднего общего образования	га	2,61
88	Площадь внутриквартальных проездов	га	1,07
89	Общая площадь жилых помещений	кв.м общей площади квартир	189737
90	Общая площадь объектов капитального строительства	кв.м общей площади	359773
91	Максимальная площадь застройки многоквартирными домами	кв.м	39818
92	Количество мест для хранения автомобилей, размещаемых в границах элемента планировочной структуры	м/м	1364
93	Максимальная этажность	эт.	12
	Минимальная площадь площадок, в том числе	кв.м	16805
	<i>физкультурно-спортивных</i>	кв.м	10842
	<i>хозяйственных</i>	кв.м	1084
	<i>для отдыха взрослых</i>	кв.м	542

№ п/п	Параметры	Единица измерения	Показатели
	<i>для игр детей</i>	кв.м	3795
	<i>выгула собак</i>	кв.м	542
<b>Элемент планировочной структуры 7</b>			
94	Площадь элемента планировочной структуры	га	14,93
95	Численность существующего населения в границах проектирования	человек	0
96	Численность планируемого населения в границах проектирования	человек	3661
97	Плотность населения	человек/га	245
98	Плотность жилого фонда	кв.м. общей площади квартир/га	8829
99	Плотность застройки	кв.м. общей площади/га	1917
100	Величина отступа от красных линий	м	не устанавливается
101	Площадь озелененной территории общего пользования в границах элемента планировочной структуры	га	1,49
102	Площадь земельных участков дошкольных образовательных организации	га	1,18
103	Площадь внутриквартальных проездов	га	2,70
104	Общая площадь жилых помещений	кв.м общей площади квартир	131780
105	Общая площадь объектов капитального строительства	кв.м общей площади	230593
106	Максимальная площадь застройки многоквартирными домами	кв.м	35458
107	Количество мест для хранения автомобилей, размещаемых в границах элемента планировочной структуры	м/м	1122

№ п/п	Параметры	Единица измерения	Показатели
108	Максимальная этажность	эт.	12
	Минимальная площадь площадок, в том числе	кв.м	11348
	<i>физкультурно-спортивных</i>	кв.м	7321
	<i>хозяйственных</i>	кв.м	732
	<i>для отдыха взрослых</i>	кв.м	366
	<i>для игр детей</i>	кв.м	2562
	<i>выгула собак</i>	кв.м	366
<b>Элемент планировочной структуры 8</b>			
109	Площадь элемента планировочной структуры	га	15,45
110	Численность существующего населения в границах проектирования	человек	0
111	Численность планируемого населения в границах проектирования	человек	3617
112	Плотность населения	человек/га	234
113	Плотность жилого фонда	кв.м. общей площади квартир/га	7259
114	Плотность застройки	кв.м. общей площади/га	2047
115	Величина отступа от красных линий	м	не устанавливается
116	Площадь озелененной территории общего пользования в границах элемента планировочной структуры	га	1,97
117	Площадь земельных участков дошкольных образовательных организации	га	0,77
118	Площадь земельных участков начального и среднего общего образования	га	2,65
119	Площадь внутриквартальных	га	2,13

№ п/п	Параметры	Единица измерения	Показатели
	проездов		
120	Общая площадь жилых помещений	кв.м общей площади квартир	112138
121	Общая площадь объектов капитального строительства	кв.м общей площади	320877
122	Максимальная площадь застройки многоквартирными домами	кв.м	30558
123	Количество мест для хранения автомобилей, размещаемых в границах элемента планировочной структуры	м/м	1455
124	Максимальная этажность	эт.	12
	Минимальная площадь площадок, в том числе	кв.м	11214
	<i>физкультурно-спортивных</i>	кв.м	7235
	<i>хозяйственных</i>	кв.м	723
	<i>для отдыха взрослых</i>	кв.м	362
	<i>для игр детей</i>	кв.м	2532
	<i>выгула собак</i>	кв.м	362
<b>Элемент планировочной структуры 9</b>			
125	Площадь элемента планировочной структуры	га	15,23
126	Плотность застройки	кв.м. общей площади/га	1356
127	Величина отступа от красных линий	м	не устанавливается
128	Площадь озелененной территории общего пользования в границах элемента планировочной структуры	га	3,87
129	Площадь внутриквартальных проездов	га	0,04
130	Общая площадь объектов капитального строительства	кв.м общей площади	92551
131	Количество мест для хранения	м/м	1720

№ п/п	Параметры	Единица измерения	Показатели
	автомобилей, размещаемых в границах элемента планировочной структуры		
132	Максимальная этажность	эт.	6
<b>Территории вне элементов планировочной структуры</b>			
133	Площадь территории вне элементов планировочной структуры	га	29,69
134	Площадь озелененной территории общего пользования в границах элемента планировочной структуры	га	4,83
135	Количество мест для хранения автомобилей, размещаемых в границах территории вне элементов планировочной структуры	м/м	1022

## 2. Характеристики объектов капитального строительства

<b>Номер зоны планируемого размещения объектов капитального строительства</b>	<b>Назначение объекта капитального строительства</b>
<b>Площадь зоны планируемого размещения объектов капитального строительства, кв. м</b>	
<b>Максимальная площадь объекта капитального строительства, кв. м</b>	
<b>Максимальную площадь застройки, кв.м</b>	
<b>Этажность здания</b>	
<b>Максимальная общая площадь квартир, кв. м</b>	
<b>Функциональное назначение и минимальная мощность объектов во встроенно-пристроенных помещениях</b>	
<b>Минимальная общая площадь встроенно-пристроенных помещений, кв. м</b>	
<b>Минимальная площадь площадок (Физкультурно-спортивных / Хозяйственных / для отдыха взрослых / для игр детей)</b>	

1	2	3	4	5	6	7	8	9	10
<b>Элемент планировочной структуры 1</b>									
1-1	Многоквартирный жилой дом этажностью не выше восьми этажей, объекты обслуживания жилой застройки во встроенных, пристроенных и встроенно-пристроенных помещениях многоквартирного дома	16004	30891	6402	8	16600	кабинет врачей общей практики	430	897/90/4 5/314
1-2	Многоквартирный жилой дом этажностью не выше восьми этажей, объекты обслуживания жилой застройки во встроенных, пристроенных и встроенно-пристроенных помещениях многоквартирного дома	18081	30890	7232	8	16600	Предприятия общественного питания, предприятия розничной торговли	430	897/90/4 5/314
1-3	Многоквартирный жилой дом этажностью не выше восьми этажей, объекты обслуживания жилой застройки во встроенных, пристроенных и встроенно-пристроенных помещениях многоквартирного дома	12321	30890	4928	8	16600	Предприятия общественного питания, предприятия розничной торговли	430	897/90/4 5/314
1-4	Многоквартирный	13451	23372	5380	8	14372	Предприя	370	777/78/3



1	2	3	4	5	6	7	8	9	10
	жилой дом этажностью не выше восьми этажей, объекты обслуживания жилой застройки во встроенных, пристроенных и встроенно-пристроенных помещениях многоквартирного дома						тия общественного питания, предприятия розничной торговли		9/272
1-5	Многоквартирный жилой дом этажностью не выше восьми этажей, объекты обслуживания жилой застройки во встроенных, пристроенных и встроенно-пристроенных помещениях многоквартирного дома	11236	22982	4494	8	14372	Предприятия общественного питания, предприятия розничной торговли, аптеки	370	777/78/3 9/272
1-6	Дошкольная образовательная организация, объект начального общего образования	13696	11252	-	3	-	-	-	
1-7	Физкультурно-оздоровительный комплекс	4825	10098	-	5	-	бассейн (площадь зеркала воды 1200 кв.м)	-	
1-8	Многоуровневая наземная открытая автостоянка	4412	9040	-	5	-	-	-	
1-9	Сооружение, обеспечивающее поставку тепла	1955	305	-	1	-	-	-	

1	2	3	4	5	6	7	8	9	10
	(котельная)								
1-10	Сооружение, обеспечивающее отвод канализационных стоков (очистные сооружения)	2297	143	-	1	-	-	-	
1-11	Сооружение, обеспечивающее отвод канализационных стоков (насосная станция)	50	5	-	1	-	-	-	
1-12	Сооружение, обеспечивающее поставку электричества (трансформаторная подстанция)	144	36	-	1	-	-	-	
1-13	Сооружение, обеспечивающее поставку электричества (трансформаторная подстанция)	144	36	-	1	-	-	-	
1-14	Проезд	17543	0	-	0	-	-	-	
1-15	Проезд	3853	0	-	0	-	-	-	
1-16	Сооружение, обеспечивающее поставку электричества (трансформаторная подстанция)	180	36	-	-	-	-	-	
<b>Элемент планировочной структуры 2</b>									
2-1	Многоквартирный жилой дом этажностью девять этажей и выше, объекты обслуживания жилой застройки во	8618	26338	3447	12	16600	Предприятия общественного питания, предприятия	290	976/98/49/342

1	2	3	4	5	6	7	8	9	10
	встроенных, пристроенных и встроенно-пристроенных помещениях многоквартирного дома						рознично й торговли		
2-2	Многоквартирный жилой дом этажностью девять этажей и выше, объекты обслуживания жилой застройки во встроенных, пристроенных и встроенно-пристроенных помещениях многоквартирного дома	10707	43189	4283	12	25257	Кабинеты врачей общей практики, предприятия рознично й торговли	645	1486/149 /74/520
2-3	Многоквартирный жилой дом этажностью девять этажей и выше, объекты обслуживания жилой застройки во встроенных, пристроенных и встроенно-пристроенных помещениях многоквартирного дома	17805	57161	7122	12	35877	Предприя тия обществе нного питания, аптеки, офисы	645	2110/211 /106/739
2-4	Многоквартирный жилой дом этажностью девять этажей и выше, объекты обслуживания жилой застройки во встроенных, пристроенных и встроенно-	11927	36075	4771	12	22782	Предприя тия обществе нного питания, офисы, предприят ия рознично й	645	1340/134 /67/469

1	2	3	4	5	6	7	8	9	10
	пристроенных помещениях многоквартирного дома						торговли		
2-5	Дошкольная образовательная организация	7641	7320	-	3	-	-	-	
2-6	Многоуровневая наземная открытая автостоянка	5461	16416	-	6	-	-	-	
2-7	Многоуровневая наземная открытая автостоянка	5590	16416	-	6	-	-	-	
2-8	Сооружение, обеспечивающее поставку электричества (распределительная трансформаторная подстанция)	399	175	-	1	-	-	-	
2-9	Сооружение, обеспечивающее поставку электричества (трансформаторная подстанция)	199	36	-	1	-	-	-	
2-10	Сооружение, обеспечивающее поставку электричества (трансформаторная подстанция)	159	36	-	1	-	-	-	
2-11	Проезд	7270	0	-	-	-	-	-	
2-12	Проезд	7284	0	-	-	-	-	-	
<b>Элемент планировочной структуры 3</b>									
3-1	Многоквартирный жилой дом этажностью девять этажей и выше, объекты обслуживания	20267	44752	8107	12	27385	Предприятия общественного питания, офисы,	1700	1611/161/81/564

1	2	3	4	5	6	7	8	9	10
	жилой застройки во встроенных, пристроенных и встроенно-пристроенных помещениях многоквартирного дома						предприятия розничной торговли		
3-2	Многоквартирный жилой дом этажностью девять этажей и выше, объекты обслуживания жилой застройки во встроенных, пристроенных и встроенно-пристроенных помещениях многоквартирного дома	20393	59165	8157	12	33794	Предприятия общественного питания, офисы, предприятия розничной торговли	1700	1988/199/99/696
3-3	Многоквартирный жилой дом этажностью девять этажей и выше	20766	72412	8306	12	42642	-	-	2508/251/125/878
3-4	Многоквартирный жилой дом этажностью девять этажей и выше, объекты обслуживания жилой застройки во встроенных, пристроенных и встроенно-пристроенных помещениях многоквартирного дома	21675	61201	8670	12	41728	Аптеки, офисы, предприятия розничной торговли	1700	2455/245/123/859
3-5	Многоквартирный жилой дом этажностью девять этажей и выше	14993	45420	5997	12	30833	-	-	1814/181/91/635

1	2	3	4	5	6	7	8	9	10
3-6	Многоквартирный жилой дом этажностью девять этажей и выше	23291	72040	9316	12	42391	-	-	2494/249 /125/873
3-7	Многоквартирный жилой дом этажностью девять этажей и выше, объекты обслуживания жилой застройки во встроенных, пристроенных и встроенно-пристроенных помещениях многоквартирного дома	17103	55704	6841	12	31733	Офисы, предприятия розничной торговли	1700	1867/187 /93/653
3-8	Дошкольная образовательная организация	9534	7396	-	3	-	-	-	
3-9	Дошкольная образовательная организация	9650	7396	-	3	-	-	-	
3-10	Объект начального и среднего общего образования	25539	25910	-	4	-	-	-	
3-11	Многоуровневая наземная открытая автостоянка	3098	12984	-	8	-	-	-	
3-12	Многоуровневая наземная открытая автостоянка	3095	12984	-	8	-	-	-	
3-13	Сооружение, обеспечивающее отвод канализационных стоков (очистные сооружения)	1783	143	-	1	-	-	-	
3-14	Сооружение, обеспечивающее поставку тепла	1293	300	-	1	-	-	-	

1	2	3	4	5	6	7	8	9	10
	(котельная)								
3-15	Сооружение, обеспечивающее отвод канализационных стоков (насосная станция)	183	5	-	1	-	-	-	
3-16	Сооружение, обеспечивающее поставку электричества (трансформаторная подстанция)	180	36	-	1	-	-	-	
3-17	Сооружение, обеспечивающее поставку электричества (трансформаторная подстанция)	144	36	-	1	-	-	-	
3-18	Сооружение, обеспечивающее поставку электричества (трансформаторная подстанция)	144	36	-	1	-	-	-	
3-19	Сооружение, обеспечивающее поставку электричества (трансформаторная подстанция)	144	36	-	1	-	-	-	
3-20	Сооружение, обеспечивающее поставку электричества (трансформаторная подстанция)	144	36	-	1	-	-	-	
3-21	Сооружение, обеспечивающее поставку электричества (трансформаторная	144	36	-	1	-	-	-	

1	2	3	4	5	6	7	8	9	10
	подстанция)								
3-22	Проезд	31032	-	-	-	-	-	-	
3-23	Проезд	248	-	-	-	-	-	-	
3-24	Проезд	232	-	-	-	-	-	-	
3-25	Проезд	424	-	-	-	-	-	-	
3-26	Проезд	464	-	-	-	-	-	-	
3-27	Многоуровневая наземная открытая автостоянка	3095	12984	-	8	-	-	-	
3-28	Сооружение, обеспечивающее поставку электричества (трансформаторная подстанция)	144	36	-	1	-	-	-	
<b>Элемент планировочной структуры 4</b>									
4-1	Многоквартирный жилой дом этажностью девять этажей и выше, объекты обслуживания жилой застройки во встроенных, пристроенных и встроенно-пристроенных помещениях многоквартирного дома, гараж	95404	25188 6	3816 2	12	107971	офисы, предприятия розничной торговли, гараж	4912 0	6544/654/ 327/2290
4-2	Дошкольная образовательная организация В соответствии с РНС №47-14-120-2022 от 18 ноября 2022г.	7350	7320	-	3	-		-	
4-3	Объект капитального строительства, предназначенных	3280	1950	-	2	-	-	-	



1	2	3	4	5	6	7	8	9	10
	для продажи товаров, торговая площадь которых составляет до 5000 кв. м								
4-4	Сооружение, обеспечивающее поставку электричества (распределительная трансформаторная подстанция)	375	175	-	1	-	-	-	
4-5	Сооружение, обеспечивающее поставку электричества (трансформаторная подстанция)	147	36	-	1	-	-	-	
4-6	Сооружение, обеспечивающее поставку электричества (трансформаторная подстанция)	144	36	-	1	-	-	-	
4-7	Сооружение, обеспечивающее поставку электричества (трансформаторная подстанция)	144	36	-	1	-	-	-	
4-8	Сооружение, обеспечивающее поставку электричества (трансформаторная подстанция)	144	36	-	1	-	-	-	
4-9	Сооружение, обеспечивающее поставку электричества (трансформаторная подстанция)	156	36	-	1	-	-	-	

1	2	3	4	5	6	7	8	9	10
4-10	Сооружение, обеспечивающее поставку электричества (трансформаторная подстанция)	144	36	-	1	-	-	-	
4-11	Проезд	1603	-	-	1	-	-	-	
4-12	Проезд	1449	-	-	-	-	-	-	
4-13	Проезд	156	-	-	-	-	-	-	
4-14	Проезд	118	-	-	-	-	-	-	
<b>Элемент планировочной структуры 5</b>									
5-1	Многоквартирный жилой дом этажностью девять этажей и выше, объекты обслуживания жилой застройки во встроенных, пристроенных и встроенно-пристроенных помещениях многоквартирного дома	19865	46477	7946	12	27928	предприятие розничной торговли	1510	1693/169/85/592
5-2	Многоквартирный жилой дом этажностью девять этажей и выше, объекты обслуживания жилой застройки во встроенных, пристроенных и встроенно-пристроенных помещениях многоквартирного дома	17395	32865	6958	12	18810	офисы, аптеки	1497	1140/114/57/399
5-3	Многоквартирный жилой дом этажностью девять	22305	46477	8922	12	28703	предприятие рознично	695	1740/174/87/609

1	2	3	4	5	6	7	8	9	10
	этажей и выше, объекты обслуживания жилой застройки во встроенных, пристроенных и встроенно-пристроенных помещениях многоквартирного дома						й торговли		
5-4	Многоквартирный жилой дом этажностью девять этажей и выше, объекты обслуживания жилой застройки во встроенных, пристроенных и встроенно-пристроенных помещениях многоквартирного дома	16892	21800	6757	12	11403	Предприятия общественного питания, офисы, предприятия розничной торговли	1256	691/69/3 5/242
5-5	Дошкольная образовательная организация	6642	5344	-	3	-	-	-	
5-6	Многоуровневая наземная закрытая автостоянка	4273	10360	-	5	-	-	-	
5-7	Объект капитального строительства, предназначенных для продажи товаров, торговая площадь которых составляет до 5000 кв. м	2555	1056	-	2	-	-	-	
5-8	Сооружение, обеспечивающее поставку электричества	144	36	-	1	-	-	-	

1	2	3	4	5	6	7	8	9	10
	(трансформаторная подстанция)								
5-9	Сооружение, обеспечивающее поставку электричества (трансформаторная подстанция)	144	36	-	1	-	-	-	
5-10	Проезд	1391	0	-	-	-	-	-	
5-11	Проезд	433	0	-	-	-	-	-	
5-12	Сооружение, обеспечивающее поставку электричества (трансформаторная подстанция)	144	36	-	1	-	-	-	
<b>Элемент планировочной структуры 6</b>									
6-1	Многоквартирный жилой дом этажностью девять этажей и выше	12084	38084	4834	12	24161	-	-	1381/138 /69/483
6-2	Многоквартирный жилой дом этажностью девять этажей и выше, объекты обслуживания жилой застройки во встроенных, пристроенных и встроенно-пристроенных помещениях многоквартирного дома	12412	38963	4965	12	24001	предприятие розничной торговли	530	1371/137 /69/480
6-3	Многоквартирный жилой дом этажностью девять этажей и выше, объекты обслуживания жилой застройки во	21279	62115	8512	12	38631	Аптеки, кабинеты врачей общей практики	1070	2207/221 /110/773

1	2	3	4	5	6	7	8	9	10
	встроенных, пристроенных и встроенно-пристроенных помещениях многоквартирного дома								
6-4	Многоквартирный дом этажностью девять этажей и выше, объекты обслуживания жилой застройки во встроенных, пристроенных и встроенно-пристроенных помещениях многоквартирного дома	12112	38963	4845	12	24001	предприятие розничной торговли	530	1371/137/69/480
6-5	Многоквартирный жилой дом этажностью девять этажей и выше	13660	42942	5464	12	26891	-	-	1537/154/77/538
6-6	Многоквартирный жилой дом этажностью девять этажей и выше	14161	42337	5664	12	26981	-	-	1542/154/77/540
6-7	Многоквартирный жилой дом этажностью девять этажей и выше	13836	39844	5534	12	25071	-	-	1433/143/72/501
6-8	Объект начального и среднего общего образования	26070	25910	-	4	-	-	-	
6-9	Дошкольная образовательная организация	11885	7320	-	3	-	-	-	
6-10	Многоуровневая наземная закрытая автостоянка	3495	12012	-	6	-	-	-	

1	2	3	4	5	6	7	8	9	10
6-11	Объект капитального строительства, общей площадью свыше 5000 кв. м с целью размещения одной или нескольких организаций, осуществляющих продажу товаров, и (или) оказание услуг, размещение бассейнов, размещение гаражей для автомобилей сотрудников и посетителей торгового центра	9848	10428	-	4	-	Предприятия бытового обслуживания, бассейны (площадь зеркала воды 1200 кв.м), отделения, филиалы банков, жилищно-эксплуатационные службы, общественные туалеты, предприятия по стирке белья и химчистке (в т.ч. пункты приема)	2744	
6-12	Сооружение, обеспечивающее поставку тепла (котельная)	2036	434	-	1	-	-	-	
6-13	Сооружение, обеспечивающее отвод канализационных стоков (насосная станция)	50	5	-	1	-	-	-	
6-14	Сооружение, обеспечивающее поставку электричества (трансформаторная подстанция)	144	36	-	1	-	-	-	

1	2	3	4	5	6	7	8	9	10
6-15	Сооружение, обеспечивающее поставку электричества (трансформаторная подстанция)	144	36	-	1	-	-	-	
6-16	Сооружение, обеспечивающее поставку электричества (трансформаторная подстанция)	144	36	-	1	-	-	-	
6-17	Сооружение, обеспечивающее поставку электричества (трансформаторная подстанция)	156	36	-	1	-	-	-	
6-18	Сооружение, обеспечивающее поставку электричества (распределительный пункт, трансформаторная подстанция)	375	200	-	1	-	-	-	
6-19	Сооружение, обеспечивающее поставку газа (распределительный пункт)	242	36	-	1	-	-	-	
6-20	Проезд	3267	-	-	-	-	-	-	
6-21	Проезд	2356	-	-	-	-	-	-	
6-22	Проезд	1854	-	-	-	-	-	-	
6-23	Проезд	1685	-	-	-	-	-	-	
6-24	Проезд	740	-	-	-	-	-	-	
6-25	Проезд	156	-	-	-	-	-	-	
6-26	Проезд	212	-	-	-	-	-	-	
6-27	Проезд	220	-	-	-	-	-	-	

1	2	3	4	5	6	7	8	9	10
6-28	Проезд	176	-	-	-	-	-	-	
6-29	Сооружение, обеспечивающее поставку электричества (трансформаторная подстанция)	144	36	-	1	-	-	-	
<b>Элемент планировочной структуры 7</b>									
7-1	Многоквартирный жилой дом этажностью девять этажей и выше, объекты обслуживания жилой застройки во встроенных, пристроенных и встроенно-пристроенных помещениях многоквартирного дома	16089	44195	6436	12	26848	Предприятия общественного питания, офисы, предприятия розничной торговли	1430	1492/149 /75/522
7-2	Многоквартирный жилой дом этажностью девять этажей и выше, объекты обслуживания жилой застройки во встроенных, пристроенных и встроенно-пристроенных помещениях многоквартирного дома	25063	68244	10025	12	45495	кабинеты врачей общей практики	2000	2528/253 /126/885
7-3	Многоквартирный жилой дом этажностью до девяти этажей, объекты обслуживания жилой застройки во встроенных,	22693	51406	9077	12	30182	предприятия розничной торговли, аптеки	460	1677/168 /84/587



1	2	3	4	5	6	7	8	9	10
	пристроенных и встроенно-пристроенных помещениях многоквартирного дома								
7-4	Многоквартирный жилой дом этажностью до девяти этажей, объекты обслуживания жилой застройки во встроенных, пристроенных и встроенно-пристроенных помещениях многоквартирного дома	24799	49083	9920	12	29255	предприятие розничной торговли	460	1625/163/81/569
7-5	Дошкольная образовательная организация	11783	7856	-	3	-	-	-	
7-6	Многоуровневая наземная закрытая автостоянка	4366	9360	-	4	-	-	-	
7-7	Сооружение, обеспечивающее поставку тепла (котельная)	1933	305	-	1	-	-	-	
7-8	Сооружение, обеспечивающее поставку электричества (трансформаторная подстанция)	144	36	-	1	-	-	-	
7-9	Сооружение, обеспечивающее поставку электричества (трансформаторная подстанция)	144	36	-	1	-	-	-	

1	2	3	4	5	6	7	8	9	10
7-10	Сооружение, обеспечивающее поставку электричества (трансформаторная подстанция)	144	36	-	1	-	-	-	
7-11	Проезд	24397	-	-	-	-	-	-	
7-12	Проезд	120	-	-	-	-	-	-	
7-13	Проезд	2522	-	-	-	-	-	-	
7-14	Сооружение, обеспечивающее поставку электричества (трансформаторная подстанция)	144	36	-	1	-	-	-	
<b>Элемент планировочной структуры 8</b>									
8-1	Многоквартирные жилые дома этажностью девять этажей и выше, объекты обслуживания жилой застройки во встроенных, пристроенных и встроенно-пристроенных помещениях многоквартирного дома, пристроенный гараж	76396	28203 8,78	3055 8	12	112138	офисы, пристроен ный гараж	6480 4	7235/723/ 362/2532
8-2	Дошкольная образовательная организация (Кадастровый участок 47:14:0504001:3541) В соответствии с РНС №47- RU47511103-088-2022 от 12 сентября	7700	6964	-	3	-	-	-	

1	2	3	4	5	6	7	8	9	10
	2022г.								
8-3	Объект начального и среднего общего образования	26467	31200	-	4	-	-	-	
8-4	Сооружение, обеспечивающее поставку тепла (котельная) (Кадастровый участок 47:14:0504001:4748)	1934	459	-	1	-	-	-	
8-5	Сооружение, обеспечивающее поставку электричества (трансформаторная подстанция)	144	36	-	1	-	-	-	
8-6	Сооружение, обеспечивающее поставку электричества (трансформаторная подстанция)	144	36	-	1	-	-	-	
8-7	Сооружение, обеспечивающее поставку электричества (трансформаторная подстанция)	144	36	-	1	-	-	-	
8-8	Сооружение, обеспечивающее поставку электричества (трансформаторная подстанция)	144	36	-	1	-	-	-	
8-9	Сооружение, обеспечивающее поставку электричества (трансформаторная подстанция)	148	36	-	1	-	-	-	
8-10	Сооружение,	234	35	-	1	-	-	-	

1	2	3	4	5	6	7	8	9	10
	обеспечивающее отвод канализационных стоков (насосная станция)								
8-11	Проезд	186	-	-	-	-	-	-	
8-12	Проезд	3659	-	-	-	-	-	-	
8-13	Проезд	2541	-	-	-	-	-	-	
8-14	Проезд	172	-	-	-	-	-	-	
8-15	Проезд	473	-	-	-	-	-	-	
8-16	Проезд	247	-	-	-	-	-	-	
8-17	Проезд	14056	-	-	-	-	-	-	
<b>Элемент планировочной структуры 9</b>									
9-1	Физкультурно-оздоровительный комплекс, размещение объектов капитального строительства, необходимых для подготовки и поддержания в готовности органов внутренних дел	15769	17824	-	4	-	помещение для физкультурно-оздоровительных занятий (5000 кв. м площадь пола), предприятие общественного питания, общественные туалеты, опорный пункт охраны правопорядка общей площадью 310 кв.м	8500	
9-2	Многоуровневая наземная открытая	13559	16416	-	6	-	-	-	

1	2	3	4	5	6	7	8	9	10
	автостоянка								
9-3	Многоуровневая наземная открытая автостоянка	12034	16416	-	6	-	-	-	
9-4	Многоуровневая наземная открытая автостоянка	12345	16416	-	6	-	-	-	
9-5	Объект капитального строительства, предназначенных для продажи товаров, торговая площадь которых составляет до 5000 кв. м	10235	3888	-	3	-	-	-	
9-6	Объект капитального строительства, предназначенных для продажи товаров, торговая площадь которых составляет до 5000 кв. м	9006	3888	-	3	-	-	-	
9-7	Объект капитального строительства, предназначенных для продажи товаров, торговая площадь которых составляет до 5000 кв. м	8604	3888	-	3	-	-	-	
9-8	Объект капитального строительства, общей площадью свыше 5000 кв. м, предприятия розничной торговли	27319	13564	-	4	-	предприятия бытового обслуживания, учреждений органов по делам	973	

1	2	3	4	5	6	7	8	9	10
							молодежи 780 кв.м		
9-9	Сооружение, обеспечивающее отвод канализационных стоков (очистные сооружения, насосная станция)	3676	143	-	1	-	-	-	
9-10	Сооружение, обеспечивающее поставку электричества (трансформаторная подстанция)	176	36	-	1	-	-	-	
9-11	Сооружение, обеспечивающее поставку электричества (трансформаторная подстанция)	157	36	-	1	-	-	-	
9-12	Сооружение, обеспечивающее поставку электричества (трансформаторная подстанция)	144	36	-	1	-	-	-	
9-13	Проезд	104	-	-	-	-	-	-	
9-14	Проезд	109	-	-	-	-	-	-	
9-15	Проезд	147	-	-	-	-	-	-	
9-16	Сооружение, обеспечивающее отвод канализационных стоков (насосная станция)	170	-	-	-	-	-	-	
<b>Территории вне элементов планировочной структуры</b>									
10-1	Улично-дорожная сеть	44185	-	-	-	-	-	-	
10-2	Улично-дорожная	20408	-	-	-	-	-	-	

1	2	3	4	5	6	7	8	9	10
	сеть	8							
10-3	Сооружение, обеспечивающее поставку электричества (опора ЛЭП)	93	-	-	-	-	-	-	

### Благоустройство и озеленение

№ земельного участка жилого дома	Численность населения, чел	Минимальная площадь объектов благоустройства придомовой территории *					
		Требуемая общая площадь площадок, м <sup>2</sup>	Физкультурно-спортивных площадок, м <sup>2</sup>	Хозяйственных площадок, м <sup>2</sup>	Площадки для отдыха взрослых, м <sup>2</sup>	Площадки для игр детей, м <sup>2</sup>	Озеленение
Квартал 1							
1-1	449	1391	897	90	45	314	1572
1-2	449	1391	897	90	45	314	1572
1-3	449	1391	897	90	45	314	1572
1-4	388	1204	777	78	39	272	1358
1-5	388	1204	777	78	39	272	1358
<b>Итого в ЭПС:</b>	<b>2123</b>	<b>6581</b>	<b>4246</b>	<b>425</b>	<b>212</b>	<b>1486</b>	<b>10614</b>
Квартал 2							
2-1	488	1514	976	98	49	342	1708
2-2	743	2303	1486	149	74	520	2601
2-3	1055	3271	2110	211	106	739	3693
2-4	670	2077	1340	134	67	469	2345
<b>Итого в ЭПС:</b>	<b>2956</b>	<b>9165</b>	<b>5913</b>	<b>591</b>	<b>296</b>	<b>2069</b>	<b>14782</b>
Квартал 3							
3-1	805	2497	1611	161	81	564	2818
3-2	994	3081	1988	199	99	696	3479
3-3	1254	3888	2508	251	125	878	4389
3-4	1227	3805	2455	245	123	859	4295
3-5	907	2811	1814	181	91	635	3175
3-6	1247	3865	2494	249	125	873	4365
3-7	933	2893	1867	187	93	653	3266
<b>Итого в ЭПС:</b>	<b>7368</b>	<b>22840</b>	<b>14736</b>	<b>1474</b>	<b>737</b>	<b>5157</b>	<b>36839</b>
Квартал 4							
4-1	3272	10143	6544	654	327	2290	11452
<b>Итого в ЭПС:</b>	<b>3272</b>	<b>10143</b>	<b>6544</b>	<b>654</b>	<b>327</b>	<b>2290</b>	<b>16359</b>

№ земельного участка жилого дома	Численность населения, чел	Минимальная площадь объектов благоустройства придомовой территории *					
		Требуемая общая площадь площадок, м <sup>2</sup>	Физкультурно-спортивных площадок, м <sup>2</sup>	Хозяйственных площадок, м <sup>2</sup>	Площадки для отдыха взрослых, м <sup>2</sup>	Площадки для игр детей, м <sup>2</sup>	Озеленение
ЭПС:							
Квартал 5							
5-1	846	2624	1693	169	85	592	2961
5-2	570	1767	1140	114	57	399	1995
5-3	870	2696	1740	174	87	609	3045
5-4	346	1071	691	69	35	242	1211
Итого в ЭПС:	<b>2632</b>	<b>8158</b>	<b>5263</b>	<b>526</b>	<b>263</b>	<b>1842</b>	<b>13158</b>
Квартал 6							
6-1	690	2140	1381	138	69	483	2415
6-2	686	2126	1371	137	69	480	2401
6-3	1104	3422	2207	221	110	773	3864
6-4	686	2126	1371	137	69	480	2401
6-5	768	2382	1537	154	77	538	2688
6-6	771	2390	1542	154	77	540	2699
6-7	716	2221	1433	143	72	501	2506
Итого в ЭПС:	<b>5421</b>	<b>16805</b>	<b>10842</b>	<b>1084</b>	<b>542</b>	<b>3795</b>	<b>27105</b>
Квартал 7							
7-1	746	2312	1492	149	75	522	2611
7-2	1264	3918	2528	253	126	885	4424
7-3	838	2599	1677	168	84	587	2933
7-4	813	2519	1625	163	81	569	2846
Итого в ЭПС:	<b>3661</b>	<b>11348</b>	<b>7321</b>	<b>732</b>	<b>366</b>	<b>2562</b>	<b>18303</b>
Квартал 8							
8-1	3617	11214	7235	723	362	2532	12660
Итого в ЭПС:	<b>3617</b>	<b>11214</b>	<b>7235</b>	<b>723</b>	<b>362</b>	<b>2532</b>	<b>18087</b>

\* Минимальная допустимая площадь нормируемых элементов благоустройства рассчитана в соответствии с пунктом 2.6.10 «Местных нормативов градостроительного проектирования Ленинградской области» в редакции, утвержденной постановлением Правительства Ленинградской области от 04.12.2017 года № 525, с учетом формирования единого игрового и физкультурно-оздоровительного ядра (плоскостных спортивных сооружений) на группу жилых домов, квартал, микрорайон на земельных участках общего пользования. В границах этих участков размещаются площадки для игр детей дошкольного и младшего школьного возраста, площадки для отдыха взрослого населения, площадки для занятий физкультурой и площадки для выгула собак. Возможно уменьшение площади площадок (игровых, спортивных, хозяйственных) не более чем на 50% в соответствии с примечанием «\*» п. 2.6.10 МНГП ЛО.

Площадки для хозяйственных целей (0,2 кв. м/чел.) расположены на каждом земельном участке, таким образом, чтобы обеспечить удобный доступ к их территории и нормативный расстояние до наиболее удаленного входа в жилое здание.



На территории проектирования в границах придомовой территории и на прилегающих земельных участках предусмотрено размещение площадок для выгула собак следующих площадей:

- в границах элемента планировочной структуры 1 общей площадью 526 кв.м. – три площадки на один дом или группу жилых домов: на ЗУ №1-1, площадью 157 кв.м., вторая – площадью 124 кв.м. на земельному ЗУ №1-2, третья - площадью 245 кв.м. на территории общего пользования на ЗУ №1-14 (предназначена для ЗУ №1-3, 1-4, 1-5).

- в границах элемента планировочной структуры 2 общей площадью 600 кв.м. – одну площадку на один дом или группу жилых домов: на территории общего пользования на ЗУ №2-17 (предназначена для ЗУ №2-3, 2-2, 2-3, 2-4).

- в границах элемента планировочной структуры 3 общей площадью 1079 кв.м. – одну площадку на один дом или группу жилых домов, на территории общего пользования на ЗУ №3-32 (предназначена для ЗУ №3-1, 3-2, 3-3, 3-4, 3-5, 3-6, 3-7).

- в границах элемента планировочной структуры 4 общей площадью 329 кв.м. – одну площадку на территории общего пользования на ЗУ №4-15 (предназначена для ЗУ №4-1).

- в границах элемента планировочной структуры 5 общей площадью 284 кв.м. – две площадки на территории общего пользования, каждая из которых рассчитана на группу жилых домов: площадью 159 кв.м. располагается на ЗУ №5-13 (предназначена для ЗУ №5-1, 5-2), другая – площадью 125 кв.м. на земельному ЗУ №5-14, (предназначена для ЗУ №5-3, 5-4).

- в границах элемента планировочной структуры 6 общей площадью 683 кв.м. – одну площадку, рассчитанную на группу жилых домов, на территории общего пользования на ЗУ №6-30 (предназначена для ЗУ №6-1, 6-2, 6-3, 6-4, 6-5, 6-6, 6-7).

- в границах элемента планировочной структуры 7 общей площадью 654 кв.м. - одну площадку, рассчитанную на группу жилых домов, на территории общего пользования на ЗУ №7-15 (предназначена для ЗУ №7-1, 7-2, 7-3, 7-4).

- в границах элемента планировочной структуры 8 общей площадью 459 кв.м. - одну площадку на территории общего пользования на ЗУ №8-18 (предназначена для ЗУ №8-1).

### Показатели территориальной доступности объектов

№ п/п	Наименование объекта	Размещение на образуемых земельных участках	Радиус обслуживания
1	Дошкольные образовательные организации	1-14,2-12,3-22,6-20,8-18,10-2	300 м
2	Общеобразовательные школы	1-14,3-22,7-11,8-18,10-2	500 м
3	Предприятия розничной торговли, всего	1-1,1-2,1-3,1-4,1-5/2-1,2-2,2-3,2-4/3-1,3-2,3-3,3-4,3-5,3-6,3-7/4-1/5-1,5-2,5-3,5-4/6-	500 м
3.1	продовольственными товарами		
3.2	непродовольственными товарами		

№ п/п	Наименование объекта	Размещение на образуемых земельных участках	Радиус обслуживания
		1,6-11/7-1,7-2,7-3,7-4/9-9/10-2	
4	Предприятия общественного питания	1-4/2-1/3-2/6-11/7-1/9-8	500 м
5	Предприятия бытового обслуживания	1/2/3/6/7	500 м
6	Аптеки	1-3/2-3/3-2/6-3	500 м
7	Отделения, филиалы банков	10-2	500 м
8	Предприятия по стирке белья и химчистке (в т.ч. пункты приема)	1-3 / 3-1 / 3-7 / 5-1 / 6-11	500 м
9	Помещения для физкультурно-оздоровительных занятий	1-7/9-1/10-2	1500 м
10	Бассейны	1-7/6-11	1500 м
11	Плоскостные спортивные сооружения	1-14/1-18/2-16/2-17/3-30/3-32/3-37/3-38/3-39/4-15/4-17/5-13/5-14/6-30/6-31/7-15/7-17/8-18	300 м
12	Общественные туалеты	1-7/6-11/9-1	500 м
13	Кабинеты врачей общей практики	1-1/7-2/1-14	1000 м

### 3. Характеристика планируемого развития объектов социальной инфраструктуры, необходимых для развития территории

На территории предусматривается размещение:

- дошкольная образовательная организация не менее чем на 135 мест в границах зоны планируемого размещения объектов капитального строительства 1-6,
- дошкольная образовательная организация не менее чем на 200 мест в границах зоны планируемого размещения объектов капитального строительства 2-5,
- дошкольная образовательная организация не менее чем на 250 мест каждый в границах зон планируемого размещения объектов капитального строительства 3-8, 3-9,
- дошкольная образовательная организация не менее чем на 210 мест в границах зоны планируемого размещения объектов капитального строительства 4-2,
- дошкольная образовательная организация не менее чем на 170 мест в границах зоны планируемого размещения объектов капитального строительства 5 -5,
- дошкольная образовательная организация не менее чем на 310 мест в границах зоны планируемого размещения объектов капитального строительства 6-9,
- дошкольная образовательная организация не менее чем на 310 мест в границах зоны планируемого размещения объектов капитального строительства 7-5,
- дошкольная образовательная организация не менее чем на 220 мест в границах зоны планируемого размещения объектов капитального строительства 8-2.

Удовлетворение потребности мест в объектах начального и среднего образования осуществляется за счет размещения:

- объекта начального общего образования не менее чем на 100 мест в границах зоны планируемого размещения объектов капитального строительства 1-6,

- объектов начального и среднего общего образования не менее чем на 1050 мест каждый в границах зон планируемого размещения объектов капитального строительства 3-10, 8-3, 6-8.

На территории предусматривается размещение объектов, предназначенных для продажи товаров торговой площадью 200,200,200 /200,300,300/ 50,750,300,1500/1410,600/ 1510,695,776/ 530,530/500,260,460 кв.м в границах зон планируемого размещения объектов капитального строительства 1-2,1-4,1-5/2-1,2-3,2-4/3-1,3-2,3-4,3-7/4-1,4-3 /5-1,5-3,5-4/6-1,6-4/7-1,7-3,7-4 соответственно;

кабинетов врачей общей практики на 40/36/100/120/80/200 посещений в смену в границах зоны планируемого размещения объектов капитального строительства 1-1/2-2/3-4/5-2/6-3/7-2 соответственно;

объектов, в целях устройства мест общественного питания не менее 60,77,57,33/30,83,83/83,133/100/67/168/235 посадочных мест в границах зон планируемого размещения объектов капитального строительства 1-2,1-3,1-4,1-5/2-1,2-3,2-4/3-1,3-2/4-1/5-4/7-1/9-8 соответственно;

объектов, предназначенных для размещения спортивных клубов площадью пола 4000/5000 кв.м в границах зон планируемого размещения объектов капитального строительства 1-7/9-1 соответственно;

бассейнов общей площадью зеркала воды 1200 /1200 кв.м в границах зон планируемого размещения объектов капитального строительства 1-7 / 6-11;

объектов, предназначенных для размещения предприятий бытового обслуживания не менее 155 рабочих мест в границах зоны планируемого размещения объектов капитального строительства 6-11;

учреждений органов по делам молодежи 780 кв.м в границах зоны планируемого размещения объектов капитального строительства 9-8;

опорного пункта охраны правопорядка общей площадью 310 кв.м в границах зоны планируемого размещения объектов капитального строительства 9-1;

предприятия по стирке белья и химчистке общей площадью 1418 кв.м в границах зоны планируемого размещения объектов капитального строительства 6-11;

пунктов приема общей площадью 50/300/200/370 кв.м в границах зон планируемого размещения объектов капитального строительства 1-3, 3-1, 3-7, 5-1;

объектов, предназначенных для размещения аптек общей площадью не менее 70/300/200/300/300/284/200 кв.м в границах зоны планируемого размещения объектов капитального строительства 1-5/2-3/3-4/4-3/5-2/6-3/7-3 соответственно.

#### **4. Характеристика планируемого развития объектов транспортной инфраструктуры, необходимых для развития территории**

Предусматривается организация элементов улично-дорожной сети в границах зон планируемого размещения объектов капитального строительства 10-1,10-2.

Предусматривается строительство внутриквартальных проездов в границах зон планируемого размещения объектов капитального строительства 1-14,1-15, 2-11,2-12, 3-22 – 3-26, 4-11 – 4-14, 5-10, 5-11, 6-20 – 6-28, 7-11 – 7-13, 8-11 – 8-17, 9-13 – 9-15.

На территории предусматривается организация открытых наземных автостоянок:

- не менее чем на 100/170/30/25/30/18/299/108 машино-мест в границах зон планируемого размещения объектов капитального строительства 1-1/1-2/1-3/1-4/1-5/1-7/1-14/1-15 соответственно;

- не менее чем на 20/22/63/35/233/61 машино-мест в границах зон планируемого размещения объектов капитального строительства 2-1/2-2/2-3/2-4/1-7/2-11/2-12 соответственно;

- не менее чем на 121/41/78/49/95/135/27/564 машино-мест в границах зон планируемого размещения объектов капитального строительства 3-1/3-2/3-3/3-4//3-5/3-6/3-7/3-22 соответственно;

- не менее чем на 338/7 машино-мест в границах зон планируемого размещения объектов капитального строительства 4-1/4-3 соответственно;

- не менее чем на 152/132/170/168/7 машино-мест в границах зон планируемого размещения объектов капитального строительства 5-1/5-2/5-3/5-4/5-7 соответственно;

- не менее чем на 58/64/154/62/31/97/98/135/61/27/30/47 машино-мест в границах зон планируемого размещения объектов капитального строительства 6-1/6-2/6-3/6-4/6-5/6-6/6-7/6-11/6-20/6-21/6-22/6-23 соответственно;

- не менее чем на 70/114/15/15/608 машино-мест в границах зон планируемого размещения объектов капитального строительства 7-1/7-2/7-3/7-4/7-11 соответственно;

- не менее чем на 189/60/111 машино-мест в границах зон планируемого размещения объектов капитального строительства 8-1/8-13/8-17.соответственно;

- не менее чем на 32/42/36/28/85 машино-мест в границах зон планируемого размещения объектов капитального строительства 9-1/9-5/9-6/9-7/9-8 соответственно;

- не менее чем на 6/816 машино-мест в границах зон планируемого размещения объектов капитального строительства 10-1/10-2 соответственно;

- не менее чем на 18/47/32 машино-мест в границах территорий общего пользования на земельных участках 8-19/8-22/8-23 соответственно.

На территории предусматривается организация отдельно стоящих наземных многоуровневых автостоянок - не менее чем на 300/499/499/430/430/430/300/400/300/499/499/499 машино-мест в границах зон планируемого размещения объектов капитального строительства 1-8/2-6/2-7/3-11/3-12/3-27/5-6/6-10/7-6/9-2/9-3/9-4 соответственно.

На территории предусматривается организация встроенной подземной автостоянки - не менее чем на 100 машино-мест в границах зон планируемого размещения объектов капитального строительства 6-11.

На территории предусматривается организация пристроенных наземных многоуровневых автостоянок - не менее чем на 1176/998 машино-мест в границах зон планируемого размещения объектов капитального строительства 4-1/8-1 соответственно.

## **5. Характеристика планируемого развития объектов коммунальной инфраструктуры, необходимых для развития территории**

### **Водоснабжение**

Величина максимальной подключаемой нагрузки к сетям централизованной системы водоснабжения составляет 16325,60 м<sup>3</sup>/сут. Проектом предусматриваются следующие мероприятия:

- перекладка водопровода диаметром 500 из-под пятна застройки в кварталах 3, 4 и 6 в территории общего пользования;

Охранные зоны сетей водопровода обеспечены.

Подключение проектируемых объектов к сетям централизованной системы водоснабжения осуществляется от трубопроводов диаметром 315мм по 3 вводам, подающим воду от повысительной насосной станции по адресу наб. р. Кикенки. Сети водоснабжения проектируются из полиэтиленовых труб.

### **Водоотведение**

Величина планируемой подключаемой нагрузки к сетям централизованной системы канализации составляет 13223,3 м<sup>3</sup>/сут.

На рассматриваемом участке, проектом предусматривается установка двух канализационных станций хозяйственно бытового стока (далее КНС) КНС-К1-1, н КНС-К1-2 и КНС-К1-3.

В КНС-К1-1 хозяйственно-бытовой сток в самотечном режиме поступает от всего квартала №1. Хозяйственно-бытовой сток уже в напорном режиме пересекает Кольцевую автомобильную дорогу и транспортируется до камеры гашения напора, установленной между кварталом №2 и кварталом №9. Далее хозяйственно-бытовой сток в самотечном режиме транспортируется до головного источника водоотведения КНС ООО «Лемэк».

В КНС-К1-2 хозяйственно-бытовой сток в самотечном режиме поступает от всего квартала №7, части квартала №3 и части квартала №6. Хозяйственно-бытовой сток уже в напорном режиме пересекает существующий газопровод и транспортируется до камеры гашения напора, установленной в районе проектируемой улицы 2. Далее хозяйственно-бытовой сток в самотечном режиме транспортируется до головного источника водоотведения КНС ООО «Лемэк».

В КНС-К1-3 хозяйственно-бытовой сток в самотечном режиме поступает от здания 9-8. КНС-К1-3 устанавливается для возможности пересечения реки Кикенка напорными сетями хозяйственно-бытовой канализации. После пересечения реки, устанавливается камера гашения

напора, после которой сток в самотечном режиме транспортируется до головного источника водоотведения КНС ООО «Лемэк».

Хозяйственно-бытовой сток от всех остальных кварталов собирается и транспортируется в самотечном режиме до головного источника водоотведения КНС ООО «Лемэк».

Для сбора дождевых поверхностных сточных вод предусматриваются регулирующие резервуары на территории каждого водосборного бассейна. А также проектом предусматриваются следующие мероприятия:

- устройство самотечных сетей дождевой канализации;
- устройство КНС на сетях ливневой канализации для обеспечения сброса ливневых стоков в регулирующие резервуары;
- устройство регулирующих резервуаров для регулирования дождевого стока с территории бассейна водосбора;
- устройство очистных сооружений поверхностного стока для последующего сброса в водный объект.

### **Теплоснабжение**

Теплоснабжение проектируемых объектов капитального строительства планируется осуществлять от проектируемых квартальных газовых котельных и индивидуальных источников.

Квартальные газовые котельные:

- котельная №1 на земельном участке №1-9,
- котельная №2 на земельном участке №3-14,
- котельная №3 на земельном участке №7-7,
- котельная №4 на земельном участке №6-12,
- котельная №5 на земельном участке №5-6.

Индивидуальные источники теплоснабжения предусмотрены для общественных зданий на территории квартала №9.

Схемы присоединения систем теплоснабжения: отопление, вентиляция, теплые полы, технологии в сетевой воде (тепловые завесы и т.п.) – по независимой схеме; ГВС, технологии в горячей воде (бассейны и т.п.) – закрытая схема через теплообменники объектов подключения. Тепловая сеть в двухтрубном исполнении.

### **Газоснабжение**

Расход газа на теплоснабжение проектируемых к размещению зданий и сооружений в границах разработки проекта планировки и проекта межевания территории составляет 20771 нм<sup>3</sup>/час.

### **Энергоснабжение**

В качестве внешнего опорного источника электроснабжения проектируемой территории предусматривается использовать ПС 110 кВ «Новоселье (ПС 175), не ранее 2022 года.

Для электроснабжения проектируемой застройки предусматривается строительство распределительной сети 10 кВ. Сеть включает по две питающие линии 10 кВ от подстанции 110 кВ до распределительной трансформаторной подстанции (РТП-1, РТП-2, РТП-3), размещенной на проектируемой территории, а также 38 трансформаторных подстанции 10/0,4 кВ и линии их питания.

Проектируемая РТП представляют собой отдельно стоящие сооружения расположенные на своем отдельном участке. Площадь участка для расположения РТП составляет не менее 200 м<sup>2</sup>.

Проектируемые ТП представляют собой отдельно стоящие сооружения, расположенные как отдельно на своем участке, так и на участках ОКС. Площадь земельных участков для отдельно стоящих ТП составляет не менее 100 м<sup>2</sup>.

## Положение об очередности планируемого развития территории

Проектом предполагается следующий порядок развития территории проектирования сформированными элементами планировочной структуры (ЭПС №№1-9) и объединяющих эти ЭПС элементами улично-дорожной сети (земельные участки 10-1 и 10-2).

В соответствии с инвестиционным планом развития территории утверждена следующая очередность освоения территории проектирования элементами планировочной структуры:

Очередность освоения территории ориентировочной площадью 178 га западнее Красносельского шоссе в границах населенного пункта п. Новоселье

Номер зоны планируемого элемента планировочной структуры, УДС территории	Очередность планируемого развития территории проектирования
<b>Элемент планировочной структуры 8</b>	
Проектируемая ул. №16 (часть/1 этап – две правые полосы от ул. Б.Балтийская до проектируемой ул. 17)	1
Проектируемая ул. № 17 (часть/1 этап – от проектируемой ул. 16 до проектируемой ул. 15)	
Проектируемая ул. № 15	
<b>Элемент планировочной структуры 4</b>	
Проектируемая ул. №16 (часть/2 этап – две правые полосы от проектируемой ул. 17 до проектируемой ул. 19)	2
Перспективное продолжение ул. Центральная от проектируемой ул. 17 до проектируемой ул. 19	
Проектируемая ул. № 19 (часть/1 этап – от перспективного продолжения ул. Центральная до проектируемой ул. 16)	
Проектируемая ул. № 17 (часть/2 этап – от проектируемой ул. 16 до перспективного продолжения ул. Центральная)	
<b>Элемент планировочной структуры 5</b>	
Перспективное продолжение ул. Центральная от ул. Б.Балтийская до	3



Номер зоны планируемого элемента планировочной структуры, УДС территории	Очередность планируемого развития территории проектирования
проектируемой ул. 17	
Проектируемая ул. №27	
<b>Элемент планировочной структуры 2</b>	
Проектируемая ул. № 17 (часть/3 этап – от перспективного продолжения ул. Центральная до ул. Полевая)	4
Проектируемая ул. № 19 (часть/2 этап – от перспективного продолжения ул. Центральная до разворотного кольца у КАД)	
<b>Элемент планировочной структуры 6</b>	
Проектируемая ул. № 17 (часть/4 этап – от проектируемой ул. 15 до проектируемой ул. 19)	5
Проектируемая ул. № 19 (часть/3 этап – от проектируемой ул.17 до проектируемой ул. 16)	
Элемент планировочной 9 (паркинг)	
<b>Элемент планировочной структуры 3</b>	
Элемент планировочной 9 (паркинг)	
Проектируемая ул. № 19 (часть/2 этап - от перспективного продолжения ул. Центральная до разворотного кольца у КАД)	
Проектируемая ул. № 19 (часть/4 этап - от проектируемой ул. 17 до разворотного кольца)	6
Проектируемая ул. № 19 (часть/3 этап – от проектируемой ул.17 до проектируемой ул. 16)	
Проектируемая ул. №16 (часть/3 этап – две левые полосы от проектируемой ул. 17 до проектируемой ул. 19)	
<b>Элемент планировочной структуры 7</b>	
Элемент планировочной 9 (паркинг)	
Проектируемая ул. № 19 (часть/4 этап - от проектируемой ул. 17 до разворотного кольца)	7
Проектируемая ул. №16 (часть/4 этап – две левые полосы от проектируемой ул. 17 до ул. Б.Балтийская)	
<b>Элемент планировочной структуры 1</b>	
Проектируемая ул. № 17 (часть/5 этап – от ул. Полевая под КАД до разворотного кольца)	8
<b>Элемент планировочной структуры 9 (ФОК, предприятия торговли)</b>	9

Для каждой очереди развития территории элемента планировочной структуры предусмотрена своя этапность освоения объектами капитального строительства различного функционального назначения.

#### Этапы планируемого развития элемента планировочной структуры

Номер объекта капитального строительства в составе ЭПС	Функциональное назначение объекта капитального строительства	Этапы планируемого развития ОСК в составе элемента планировочной структуры
1	2	3
<b>Этапы планируемого развития ОСК в составе 1 очереди (элемента планировочной структуры 8)</b>		
8-1	Многоквартирные жилые дома этажностью девять этажей и выше, объекты обслуживания жилой застройки во встроенных, пристроенных и встроенно-пристроенных помещениях многоквартирного дома, пристроенный гараж. В соответствии с РНС №47-RU47511103-126К-2021 от 21 декабря 2021г.	1
8-2	Дошкольная образовательная организация (Кадастровый участок 47:14:0504001:3541). В соответствии с РНС №47-RU47511103-088-2022 от 12 сентября 2022г.	2
8-3	Объект начального и среднего общего образования	4
8-4	Сооружение, обеспечивающее поставку тепла (котельная). (Кадастровый участок 47:14:0504001:4748)	1
8-5	Сооружение, обеспечивающее поставку электричества (трансформаторная подстанция)	4
8-6	Сооружение, обеспечивающее поставку электричества (трансформаторная подстанция)	4
8-7	Сооружение, обеспечивающее поставку электричества (трансформаторная подстанция)	1
8-8	Сооружение, обеспечивающее поставку электричества (трансформаторная подстанция)	1
8-9	Сооружение, обеспечивающее поставку	3

Номер объекта капитального строительства в составе ЭПС	Функциональное назначение объекта капитального строительства	Этапы планируемого развития ОСК в составе элемента планировочной структуры
1	2	3
	электричества (трансформаторная подстанция)	
8-10	Сооружение, обеспечивающее отвод канализационных стоков (насосная станция)	1
8-11	Проезд	3
8-12	Проезд	3
8-13	Проезд	1
8-14	Проезд	2
8-15	Проезд	2
8-16	Проезд	1
8-17	Проезд	1
Проектируемая ул. №16 (часть/1 этап – две правые полосы от ул. Б.Балтийская до проектируемой ул. 17)		1
Проектируемая ул. № 17 (часть/1 этап – от проектируемой ул. 16 до проектируемой ул. 15)		3
Проектируемая ул. № 15		4
<b>Этапы планируемого развития ОСК в составе 2 очереди (элемента планировочной структуры 4)</b>		
4-1	Многоквартирный жилой дом этажностью девять этажей и выше, объекты обслуживания жилой застройки во встроенных, пристроенных и встроенно-пристроенных помещениях многоквартирного дома, гараж (Кадастровый участок 47:14:0504001:3877). В соответствии с РНС №47-RU47511103-058К-2022 от 20 июля 2022г	1
4-2	Дошкольная образовательная организация (Кадастровый участок 47:14:0504001:3878). В соответствии с РНС №47-14-120-2022 от 18 ноября 2022г.	3
4-3	Объект капитального строительства, предназначенных для продажи товаров, торговая площадь которых составляет до 5000 кв. м	6
4-4	Сооружение, обеспечивающее поставку электричества (распределительная трансформаторная подстанция)	1
4-5	Сооружение, обеспечивающее поставку электричества (трансформаторная подстанция)	3
4-6	Сооружение, обеспечивающее поставку электричества (трансформаторная подстанция)	3

Номер объекта капитального строительства в составе ЭПС	Функциональное назначение объекта капитального строительства	Этапы планируемого развития ОСК в составе элемента планировочной структуры
1	2	3
4-7	Сооружение, обеспечивающее поставку электричества (трансформаторная подстанция)	4
4-8	Сооружение, обеспечивающее поставку электричества (трансформаторная подстанция)	6
4-9	Сооружение, обеспечивающее поставку электричества (трансформаторная подстанция)	1
4-10	Сооружение, обеспечивающее поставку электричества (трансформаторная подстанция)	1
4-11	Проезд	3
4-12	Проезд	3
4-13	Проезд	5
4-14	Проезд	3
Проектируемая ул. №16 (часть/2 этап – две правые полосы от проектируемой ул. 17 до проектируемой ул. 19)		1
Перспективное продолжение ул. Центральная от проектируемой ул. 17 до проектируемой ул. 19		2
Проектируемая ул. № 17 (часть/2 этап – от проектируемой ул. 16 до перспективного продолжения ул. Центральная)		1
Проектируемая ул. № 19 (часть/1 этап – от перспективного продолжения ул. Центральная до проектируемой ул. 16)		3
<b>Этапы планируемого развития ОСК в составе 3 очереди (элемента планировочной структуры 5)</b>		
5-1	Многоквартирный жилой дом этажностью девять этажей и выше, объекты обслуживания жилой застройки во встроенных, пристроенных и встроенно-пристроенных помещениях многоквартирного дома	4
5-2	Многоквартирный жилой дом этажностью девять этажей и выше, объекты обслуживания жилой застройки во встроенных, пристроенных и встроенно-пристроенных помещениях многоквартирного дома	2
5-3	Многоквартирный жилой дом этажностью девять этажей и выше, объекты обслуживания жилой застройки во встроенных, пристроенных и встроенно-пристроенных помещениях многоквартирного дома	1
5-4	Многоквартирный жилой дом этажностью	3

Номер объекта капитального строительства в составе ЭПС	Функциональное назначение объекта капитального строительства	Этапы планируемого развития ОСК в составе элемента планировочной структуры
1	2	3
	девять этажей и выше, объекты обслуживания жилой застройки во встроенных, пристроенных и встроенно-пристроенных помещениях многоквартирного дома	
5-5	Дошкольная образовательная организация	3
5-6	Многоуровневая наземная закрытая автостоянка	3
5-7	Объект капитального строительства, предназначенных для продажи товаров, торговая площадь которых составляет до 5000 кв. м	5
5-8	Сооружение, обеспечивающее поставку электричества (трансформаторная подстанция)	3
5-9	Сооружение, обеспечивающее поставку электричества (трансформаторная подстанция)	5
5-10	Проезд	1
5-11	Проезд	2
5-12	Сооружение, обеспечивающее поставку электричества (трансформаторная подстанция)	1
Перспективное продолжение ул. Центральная от ул. Б.Балтийская до проектируемой ул. 17		2
Проектируемая ул. №27		7
<b>Этапы планируемого развития ОСК в составе 4 очереди (элемента планировочной структуры 2)</b>		
2-1	Многоквартирный жилой дом этажностью девять этажей и выше, объекты обслуживания жилой застройки во встроенных, пристроенных и встроенно-пристроенных помещениях многоквартирного дома	4
2-2	Многоквартирный жилой дом этажностью девять этажей и выше, объекты обслуживания жилой застройки во встроенных, пристроенных и встроенно-пристроенных помещениях многоквартирного дома	3
2-3	Многоквартирный жилой дом этажностью девять этажей и выше, объекты обслуживания жилой застройки во встроенных, пристроенных и встроенно-пристроенных помещениях многоквартирного дома	2

Номер объекта капитального строительства в составе ЭПС	Функциональное назначение объекта капитального строительства	Этапы планируемого развития ОСК в составе элемента планировочной структуры
1	2	3
2-4	Многоквартирный жилой дом этажностью девять этажей и выше, объекты обслуживания жилой застройки во встроенных, пристроенных и встроенно-пристроенных помещениях многоквартирного дома	1
2-5	Дошкольная образовательная организация	3
2-6	Многоуровневая наземная открытая автостоянка	4
2-7	Многоуровневая наземная открытая автостоянка	2
2-8	Сооружение, обеспечивающее поставку электричества (распределительная трансформаторная подстанция)	3
2-9	Сооружение, обеспечивающее поставку электричества (трансформаторная подстанция)	1
2-10	Сооружение, обеспечивающее поставку электричества (трансформаторная подстанция)	3
2-11	Проезд	4
2-12	Проезд	3
	Проектируемая ул. № 17 (часть/3 этап – от перспективного продолжения ул. Центральная до ул. Полевая)	2
	Проектируемая ул. № 19 (часть/2 этап – от перспективного продолжения ул. Центральная до разворотного кольца у КАД)	4
<b>Этапы планируемого развития ОСК в составе 5 очереди (элемента планировочной структуры 6)</b>		
6-1	Многоквартирный жилой дом этажностью девять этажей и выше	7
6-2	Многоквартирный жилой дом этажностью девять этажей и выше, объекты обслуживания жилой застройки во встроенных, пристроенных и встроенно-пристроенных помещениях многоквартирного дома	6
6-3	Многоквартирный жилой дом этажностью девять этажей и выше, объекты обслуживания жилой застройки во встроенных, пристроенных и встроенно-пристроенных помещениях многоквартирного дома	5

Номер объекта капитального строительства в составе ЭПС	Функциональное назначение объекта капитального строительства	Этапы планируемого развития ОСК в составе элемента планировочной структуры
1	2	3
6-4	Многоквартирный дом этажностью девять этажей и выше, объекты обслуживания жилой застройки во встроенных, пристроенных и встроенно-пристроенных помещениях многоквартирного дома	4
6-5	Многоквартирный жилой дом этажностью девять этажей и выше	3
6-6	Многоквартирный жилой дом этажностью девять этажей и выше	2
6-7	Многоквартирный жилой дом этажностью девять этажей и выше	1
6-8	Объект начального и среднего общего образования	6
6-9	Дошкольная образовательная организация	5
6-10	Многоуровневая наземная закрытая автостоянка	3
6-11	Объект капитального строительства, общей площадью свыше 5000 кв. м с целью размещения одной или нескольких организаций, осуществляющих продажу товаров, и (или) оказание услуг, размещение бассейнов, размещение гаражей для автомобилей сотрудников и посетителей торгового центра	8
6-12	Сооружение, обеспечивающее поставку тепла (котельная)	1
6-13	Сооружение, обеспечивающее отвод канализационных стоков (насосная станция)	1
6-14	Сооружение, обеспечивающее поставку электричества (трансформаторная подстанция)	6
6-15	Сооружение, обеспечивающее поставку электричества (трансформаторная подстанция)	1
6-16	Сооружение, обеспечивающее поставку электричества (трансформаторная подстанция)	5
6-17	Сооружение, обеспечивающее поставку электричества (трансформаторная подстанция)	1
6-18	Сооружение, обеспечивающее поставку электричества (распределительный пункт, трансформаторная подстанция)	1
6-19	Сооружение, обеспечивающее поставку	1

Номер объекта капитального строительства в составе ЭПС	Функциональное назначение объекта капитального строительства	Этапы планируемого развития ОСК в составе элемента планировочной структуры
1	2	3
	газа (распределительный пункт)	
6-20	Проезд	5
6-21	Проезд	3
6-22	Проезд	6
6-23	Проезд	1
6-24	Проезд	1
6-25	Проезд	7
6-26	Проезд	1
6-27	Проезд	1
6-28	Проезд	1
6-29	Сооружение, обеспечивающее поставку электричества (трансформаторная подстанция)	1
Проектируемая ул. № 17 (часть/4 этап – от проектируемой ул. 15 до проектируемой ул. 19)		3
Проектируемая ул. № 19 (часть/3 этап – от проектируемой ул. 17 до проектируемой ул. 16)		5
<b>Этапы планируемого развития ОСК в составе 6 очереди (элемента планировочной структуры 3)</b>		
3-1	Многоквартирный жилой дом этажностью девять этажей и выше, объекты обслуживания жилой застройки во встроенных, пристроенных и встроенно-пристроенных помещениях многоквартирного дома	1
3-2	Многоквартирный жилой дом этажностью девять этажей и выше, объекты обслуживания жилой застройки во встроенных, пристроенных и встроенно-пристроенных помещениях многоквартирного дома	2
3-3	Многоквартирный жилой дом этажностью девять этажей и выше	4
3-4	Многоквартирный жилой дом этажностью девять этажей и выше, объекты обслуживания жилой застройки во встроенных, пристроенных и встроенно-пристроенных помещениях многоквартирного дома	3
3-5	Многоквартирный жилой дом этажностью девять этажей и выше	5
3-6	Многоквартирный жилой дом этажностью девять этажей и выше	7
3-7	Многоквартирный жилой дом этажностью девять этажей и выше, объекты	6



Номер объекта капитального строительства в составе ЭПС	Функциональное назначение объекта капитального строительства	Этапы планируемого развития ОСК в составе элемента планировочной структуры
1	2	3
	обслуживания жилой застройки во встроенных, пристроенных и встроенно-пристроенных помещениях многоквартирного дома	
3-8	Дошкольная образовательная организация	4
3-9	Дошкольная образовательная организация	7
3-10	Объект начального и среднего общего образования	6
3-11	Многоуровневая наземная открытая автостоянка	7
3-12	Многоуровневая наземная открытая автостоянка	4
3-13	Сооружение, обеспечивающее отвод канализационных стоков (очистные сооружения)	1
3-14	Сооружение, обеспечивающее поставку тепла (котельная)	1
3-15	Сооружение, обеспечивающее отвод канализационных стоков (насосная станция)	1
3-16	Сооружение, обеспечивающее поставку электричества (трансформаторная подстанция)	2
3-17	Сооружение, обеспечивающее поставку электричества (трансформаторная подстанция)	1
3-18	Сооружение, обеспечивающее поставку электричества (трансформаторная подстанция)	1
3-19	Сооружение, обеспечивающее поставку электричества (трансформаторная подстанция)	7
3-20	Сооружение, обеспечивающее поставку электричества (трансформаторная подстанция)	6
3-21	Сооружение, обеспечивающее поставку электричества (трансформаторная подстанция)	6
3-22	Проезд	4
3-23	Проезд	2
3-24	Проезд	3
3-25	Проезд	1
3-26	Проезд	7
3-27	Многоуровневая наземная открытая автостоянка	2

Номер объекта капитального строительства в составе ЭПС	Функциональное назначение объекта капитального строительства	Этапы планируемого развития ОСК в составе элемента планировочной структуры
1	2	3
3-28	Сооружение, обеспечивающее поставку электричества (трансформаторная подстанция)	1
	Проектируемая ул. № 19 (часть/2 этап - от перспективного продолжения ул. Центральная до разворотного кольца у КАД)	1
	Проектируемая ул. № 19 (часть/4 этап - от проектируемой ул. 17 до разворотного кольца)	6
	Проектируемая ул. №16 (часть/3 этап – две левые полосы от проектируемой ул. 17 до проектируемой ул. 19)	7
<b>Этапы планируемого развития ОСК в составе 7 очереди (элемента планировочной структуры 7)</b>		
7-1	Многоквартирный жилой дом этажностью девять этажей и выше, объекты обслуживания жилой застройки во встроенных, пристроенных и встроенно-пристроенных помещениях многоквартирного дома	2
7-2	Многоквартирный жилой дом этажностью девять этажей и выше, объекты обслуживания жилой застройки во встроенных, пристроенных и встроенно-пристроенных помещениях многоквартирного дома	1
7-3	Многоквартирный жилой дом этажностью до девяти этажей, объекты обслуживания жилой застройки во встроенных, пристроенных и встроенно-пристроенных помещениях многоквартирного дома	4
7-4	Многоквартирный жилой дом этажностью до девяти этажей, объекты обслуживания жилой застройки во встроенных, пристроенных и встроенно-пристроенных помещениях многоквартирного дома	3
7-5	Дошкольная образовательная организация	3
7-6	Многоуровневая наземная закрытая автостоянка	4
7-7	Сооружение, обеспечивающее поставку тепла (котельная)	1
7-8	Сооружение, обеспечивающее поставку электричества (трансформаторная подстанция)	3
7-9	Сооружение, обеспечивающее поставку	1

Номер объекта капитального строительства в составе ЭПС	Функциональное назначение объекта капитального строительства	Этапы планируемого развития ОСК в составе элемента планировочной структуры
1	2	3
	электричества (трансформаторная подстанция)	
7-10	Сооружение, обеспечивающее поставку электричества (трансформаторная подстанция)	3
7-11	Проезд	2
7-12	Проезд	4
7-13	Проезд	1
7-14	Сооружение, обеспечивающее поставку электричества (трансформаторная подстанция)	1
	Проектируемая ул. № 19 (часть/4 этап - от проектируемой ул. 17 до разворотного кольца)	3
	Проектируемая ул. №16 (часть/4 этап – две левые полосы от проектируемой ул. 17 до ул. Б.Балтийская)	4
<b>Этапы планируемого развития ОСК в составе 8 очереди (элемента планировочной структуры 1)</b>		
1-1	Многоквартирный жилой дом этажностью не выше восьми этажей, объекты обслуживания жилой застройки во встроенных, пристроенных и встроенно-пристроенных помещениях многоквартирного дома	1
1-2	Многоквартирный жилой дом этажностью не выше восьми этажей, объекты обслуживания жилой застройки во встроенных, пристроенных и встроенно-пристроенных помещениях многоквартирного дома	2
1-3	Многоквартирный жилой дом этажностью не выше восьми этажей, объекты обслуживания жилой застройки во встроенных, пристроенных и встроенно-пристроенных помещениях многоквартирного дома	3
1-4	Многоквартирный жилой дом этажностью не выше восьми этажей, объекты обслуживания жилой застройки во встроенных, пристроенных и встроенно-пристроенных помещениях многоквартирного дома	5
1-5	Многоквартирный жилой дом этажностью не выше восьми этажей, объекты обслуживания жилой застройки во	4

Номер объекта капитального строительства в составе ЭПС	Функциональное назначение объекта капитального строительства	Этапы планируемого развития ОСК в составе элемента планировочной структуры
1	2	3
	встроенных, пристроенных и встроенно-пристроенных помещениях многоквартирного дома	
1-6	Дошкольная образовательная организация и объект начального общего образования	3
1-7	Физкультурно-оздоровительный комплекс, бассейн	6
1-8	Многоуровневая наземная открытая автостоянка	5
1-9	Сооружение, обеспечивающее поставку тепла (котельная)	1
1-10	Сооружение, обеспечивающее отвод канализационных стоков (очистные сооружения)	1
1-11	Сооружение, обеспечивающее отвод канализационных стоков (насосная станция)	1
1-12	Сооружение, обеспечивающее поставку электричества (трансформаторная подстанция)	1
1-13	Сооружение, обеспечивающее поставку электричества (трансформаторная подстанция)	3
1-14	Проезд	1
1-15	Проезд	1
Проектируемая ул. № 17 (часть/5 этап – от ул. Полевая под КАД до разворотного кольца)		1
<b>Этапы планируемого развития ОСК в составе 9 очереди (элемента планировочной структуры 9)</b>		
9-1	Физкультурно-оздоровительный комплекс	6
9-2	Многоуровневая наземная открытая автостоянка	1
9-3	Многоуровневая наземная открытая автостоянка	1
9-4	Многоуровневая наземная открытая автостоянка	3
9-5	Объект капитального строительства, предназначенных для продажи товаров, торговая площадь которых составляет до 5000 кв. м	2
9-6	Объект капитального строительства, предназначенных для продажи товаров, торговая площадь которых составляет до 5000 кв. м	3
9-7	Объект капитального строительства,	4

Номер объекта капитального строительства в составе ЭПС	Функциональное назначение объекта капитального строительства	Этапы планируемого развития ОСК в составе элемента планировочной структуры
1	2	3
	предназначенных для продажи товаров, торговая площадь которых составляет до 5000 кв. м	
9-8	Объект капитального строительства, общей площадью свыше 5000 кв. м, предприятия розничной торговли	5
9-9	Сооружение, обеспечивающее отвод канализационных стоков (очистные сооружения, насосная станция)	1
9-10	Сооружение, обеспечивающее поставку электричества (трансформаторная подстанция)	1
9-11	Сооружение, обеспечивающее поставку электричества (трансформаторная подстанция)	1
9-12	Сооружение, обеспечивающее поставку электричества (трансформаторная подстанция)	5
9-13	Проезд	2
9-14	Проезд	2
9-15	Проезд	5
9-16	Сооружение, обеспечивающее отвод канализационных стоков (насосная станция)	1

## Текстовая часть проекта межевания территории

### 1. Перечень и сведения о площади образуемых земельных участков, в том числе возможные способы их образования

Таблица 1

№ п/п	Условный номер образуемого земельного участка	Площадь образуемого земельного участка, кв.м.	Способ образования земельного участка
1	1-1	16004	Раздел
2	1-2	18081	Раздел
3	1-3	14456	Раздел
4	1-4	13451	Раздел
5	1-5	11236	Раздел
6	1-6	11561	Раздел
7	1-7	4825	Раздел
8	1-8	4412	Раздел
9	1-9	1955	Раздел
10	1-10	2297	Раздел
11	1-11	50	Раздел
12	1-12	144	Раздел
13	1-13	144	Раздел
14	1-14	17543	Раздел
15	1-15	3853	Раздел
16	1-16	12574	Раздел
17	1-17	44354	Раздел и перераспределение
18	1-18	10236	Раздел и перераспределение
19	2-1	8618	Раздел и перераспределение
20	2-2	10707	Раздел и перераспределение

<b>№ п/п</b>	<b>Условный номер образуемого земельного участка</b>	<b>Площадь образуемого земельного участка, кв.м.</b>	<b>Способ образования земельного участка</b>
21	2-3	17805	Раздел и перераспределение
22	2-4	11927	Раздел и перераспределение
23	2-5	7641	Раздел и перераспределение
24	2-6	5461	Раздел
25	2-7	5590	Раздел и перераспределение
26	2-8	399	Раздел
27	2-9	199	Раздел и перераспределение
28	2-10	159	Раздел и перераспределение
29	2-11	7270	Раздел и перераспределение
30	2-12	7284	Раздел и перераспределение
31	2-13	4681	Раздел и перераспределение
32	2-14	986	Раздел
33	2-15	2686	Раздел
34	2-16	7636	Раздел и перераспределение
35	2-17	4328	Раздел и перераспределение
36	2-18	8208	Раздел и перераспределение
37	3-1	20156	Раздел
38	3-2	20395	Раздел
39	3-3	20766	Раздел
40	3-4	21675	Раздел и перераспределение
41	3-5	14993	Раздел
42	3-6	23291	Раздел
43	3-7	17103	Раздел и перераспределение
44	3-8	9534	Раздел
45	3-9	9650	Раздел
46	3-10	25875	Раздел и перераспределение
47	3-11	3366	Раздел
48	3-12	3256	Раздел
49	3-13	1783	Раздел

<b>№ п/п</b>	<b>Условный номер образуемого земельного участка</b>	<b>Площадь образуемого земельного участка, кв.м.</b>	<b>Способ образования земельного участка</b>
50	3-14	1261	Раздел
51	3-15	54	Раздел
52	3-16	144	Раздел
53	3-17	144	Раздел
54	3-18	144	Раздел
55	3-19	144	Раздел
56	3-20	144	Раздел
57	3-21	144	Раздел
58	3-22	30766	Раздел и перераспределение
59	3-23	199	Раздел и перераспределение
60	3-24	232	Раздел
61	3-25	232	Раздел
62	3-26	464	Раздел
63	3-27	3733	Раздел
64	3-28	149	Раздел
65	3-29	32260	Раздел и перераспределение
66	3-30	6621	Раздел и перераспределение
67	3-31	2972	Раздел
68	3-32	859	Раздел и перераспределение
69	3-33	2918	Раздел и перераспределение
70	3-34	1723	Раздел
71	3-35	1889	Раздел
72	3-36	1706	Раздел
73	3-37	1815	Раздел
74	3-38	4809	Раздел
75	3-39	228	Раздел
76	3-40	9804	Раздел
77	4-3	3280	Раздел и перераспределение
78	4-4	375	Раздел



<b>№ п/п</b>	<b>Условный номер образуемого земельного участка</b>	<b>Площадь образуемого земельного участка, кв.м.</b>	<b>Способ образования земельного участка</b>
79	4-5	147	Раздел
80	4-6	144	Раздел
81	4-7	144	Раздел
82	4-8	144	Раздел
83	4-9	156	Раздел
84	4-10	144	Раздел
85	4-11	50	Раздел
86	4-12	1603	Раздел и перераспределение
87	4-13	1449	Раздел
88	4-14	156	Раздел
89	4-15	118	Раздел
90	4-16	12333	Раздел и перераспределение
91	4-17	935	Раздел
92	4-18	3181	Раздел
93	4-19	156	Раздел
94	4-20	3172	Раздел
95	4-21	567	Раздел
96	4-22	1100	Раздел
97	4-23	828	Раздел
98	5-1	19865	Раздел и перераспределение
99	5-2	17395	Раздел и перераспределение
100	5-3	22449	Раздел и перераспределение
101	5-4	16892	Раздел и перераспределение
102	5-5	6642	Раздел и перераспределение
103	5-6	4273	Раздел и перераспределение
104	5-7	2555	Раздел и перераспределение
105	5-8	144	Раздел
106	5-9	144	Раздел и перераспределение
107	5-10	1391	Раздел и перераспределение

<b>№ п/п</b>	<b>Условный номер образуемого земельного участка</b>	<b>Площадь образуемого земельного участка, кв.м.</b>	<b>Способ образования земельного участка</b>
108	5-11	433	Раздел и перераспределение
109	5-12	4438	Раздел и перераспределение
110	5-13	241	Раздел
111	6-1	12084	Раздел и перераспределение
112	6-2	12412	Раздел и перераспределение
113	6-3	21279	Раздел и перераспределение
114	6-4	12112	Раздел и перераспределение
115	6-5	13660	Раздел и перераспределение
116	6-6	14161	Раздел и перераспределение
117	6-7	13836	Раздел и перераспределение
118	6-8	26070	Раздел и перераспределение
119	6-9	11885	Раздел и перераспределение
120	6-10	3495	Раздел
121	6-11	9848	Раздел и перераспределение
122	6-12	2036	Раздел и перераспределение
123	6-13	50	Раздел
124	6-14	144	Раздел и перераспределение
125	6-15	144	Раздел
126	6-16	144	Раздел
127	6-17	156	Раздел
128	6-18	375	Раздел
129	6-19	242	Раздел и перераспределение
130	6-20	3267	Раздел и перераспределение
131	6-21	2356	Раздел и перераспределение
132	6-22	1854	Раздел и перераспределение
133	6-23	1685	Раздел и перераспределение
134	6-24	740	Раздел и перераспределение
135	6-25	156	Раздел
136	6-26	212	Раздел

<b>№ п/п</b>	<b>Условный номер образуемого земельного участка</b>	<b>Площадь образуемого земельного участка, кв.м.</b>	<b>Способ образования земельного участка</b>
137	6-27	100	Раздел
138	6-28	176	Раздел и перераспределение
139	6-29	32014	Раздел и перераспределение
140	6-30	14208	Раздел и перераспределение
141	6-31	880	Раздел
142	6-32	1410	Раздел
143	6-33	1167	Раздел
144	7-1	16089	Раздел и перераспределение
145	7-2	25063	Раздел и перераспределение
146	7-3	22693	Раздел
147	7-4	24799	Раздел
148	7-5	11783	Раздел и перераспределение
149	7-6	4366	Раздел
150	7-7	1933	Раздел
151	7-8	144	Раздел
152	7-9	144	Раздел
153	7-10	144	Раздел
154	7-11	24541	Раздел и перераспределение
155	7-12	120	Раздел
156	7-13	2522	Раздел
157	7-14	9756	Раздел
158	7-15	1773	Раздел и перераспределение
159	7-16	3388	Раздел
160	8-3	26467	Раздел
161	8-5	144	Раздел
162	8-6	144	Раздел
163	8-7	144	Раздел
164	8-8	144	Раздел
165	8-9	148	Раздел

<b>№ п/п</b>	<b>Условный номер образуемого земельного участка</b>	<b>Площадь образуемого земельного участка, кв.м.</b>	<b>Способ образования земельного участка</b>
166	8-10	234	Раздел
167	8-11	186	Раздел
168	8-12	3659	Раздел и перераспределение
169	8-13	2541	Раздел
170	8-14	172	Раздел
171	8-15	473	Раздел
172	8-16	247	Раздел
173	8-17	14056	Раздел и перераспределение
174	8-18	11294	Раздел
175	8-19	1470	Раздел
176	8-20	918	Раздел
177	8-21	220	Раздел
178	8-22	3520	Раздел
179	8-23	2273	Раздел
180	9-1	17253	Раздел
181	9-2	13559	Раздел
182	9-3	12034	Раздел
183	9-4	12345	Раздел
184	9-5	10235	Раздел
185	9-6	9006	Раздел
186	9-7	8604	Раздел
187	9-8	27489	Раздел
188	9-9	2191	Раздел
189	9-10	176	Раздел
190	9-11	157	Раздел
191	9-12	144	Раздел
192	9-13	104	Раздел
193	9-14	109	Раздел
194	9-15	147	Раздел

<b>№ п/п</b>	<b>Условный номер образуемого земельного участка</b>	<b>Площадь образуемого земельного участка, кв.м.</b>	<b>Способ образования земельного участка</b>
195	9-16	26216	Раздел и перераспределение
196	9-17	12490	Раздел

Условные номера образуемых земельных участков приведены на чертеже межевания территории, отображающей границы образуемых и изменяемых земельных участков.

**2. Перечень и сведения о площади образуемых земельных участков, которые будут отнесены к территориям общего пользования или имуществу общего пользования, в том числе в отношении которых предполагаются резервирование и (или) изъятие для государственных или муниципальных нужд**

Таблица 2

<b>№ п/п</b>	<b>Условный номер образуемого земельного участка</b>	<b>Площадь образуемого земельного участка, кв.м.</b>	<b>Способ образования земельного участка</b>
1	1-14	17543	Раздел
2	1-15	3853	Раздел
3	1-16	12574	Раздел
4	1-17	44354	Раздел и перераспределение
5	1-18	10236	Раздел и перераспределение
6	2-11	7270	Раздел и перераспределение
7	2-12	7284	Раздел и перераспределение
8	2-13	4681	Раздел и перераспределение
9	2-14	986	Раздел
10	2-15	2686	Раздел
11	2-16	7636	Раздел и перераспределение
12	2-17	4328	Раздел и перераспределение

<b>№ п/п</b>	<b>Условный номер образуемого земельного участка</b>	<b>Площадь образуемого земельного участка, кв.м.</b>	<b>Способ образования земельного участка</b>
13	2-18	8208	Раздел и перераспределение
14	3-22	30766	Раздел и перераспределение
15	3-23	199	Раздел и перераспределение
16	3-24	232	Раздел
17	3-25	232	Раздел
18	3-26	464	Раздел
19	3-28	149	Раздел
20	3-29	32260	Раздел и перераспределение
21	3-30	6621	Раздел и перераспределение
22	3-31	2972	Раздел
23	3-32	859	Раздел и перераспределение
24	3-33	2918	Раздел и перераспределение
25	3-34	1723	Раздел
26	3-35	1889	Раздел
27	3-36	1706	Раздел
28	3-37	1815	Раздел
29	3-38	4809	Раздел
30	3-39	228	Раздел
31	3-40	9804	Раздел
32	4-12	1603	Раздел и перераспределение
33	4-13	1449	Раздел
34	4-14	156	Раздел
35	4-15	118	Раздел
36	4-16	12333	Раздел и перераспределение
37	4-17	935	Раздел
38	4-18	3181	Раздел
39	4-19	156	Раздел
40	4-20	3172	Раздел
41	4-21	567	Раздел

<b>№ п/п</b>	<b>Условный номер образуемого земельного участка</b>	<b>Площадь образуемого земельного участка, кв.м.</b>	<b>Способ образования земельного участка</b>
42	4-22	1100	Раздел
43	4-23	828	Раздел
44	5-10	1391	Раздел и перераспределение
45	5-11	433	Раздел и перераспределение
46	5-12	4438	Раздел и перераспределение
47	5-13	241	Раздел
48	6-20	3267	Раздел и перераспределение
49	6-21	2356	Раздел и перераспределение
50	6-22	1854	Раздел и перераспределение
51	6-23	1685	Раздел и перераспределение
52	6-24	740	Раздел и перераспределение
53	6-25	156	Раздел
54	6-26	212	Раздел
55	6-27	100	Раздел
56	6-28	176	Раздел и перераспределение
57	6-29	32014	Раздел и перераспределение
58	6-30	14208	Раздел и перераспределение
59	6-31	880	Раздел
60	6-32	1410	Раздел
61	6-33	1167	Раздел
62	7-11	24541	Раздел и перераспределение
63	7-12	120	Раздел
64	7-13	2522	Раздел
65	7-14	9756	Раздел
66	7-15	1773	Раздел и перераспределение
67	7-16	3388	Раздел
68	8-11	186	Раздел
69	8-12	3659	Раздел и перераспределение
70	8-13	2541	Раздел

<b>№ п/п</b>	<b>Условный номер образуемого земельного участка</b>	<b>Площадь образуемого земельного участка, кв.м.</b>	<b>Способ образования земельного участка</b>
71	8-14	172	Раздел
72	8-15	473	Раздел
73	8-16	247	Раздел
74	8-17	14056	Раздел и перераспределение
75	8-18	11294	Раздел
76	8-19	1470	Раздел
77	8-20	918	Раздел
78	8-21	220	Раздел
79	8-22	3520	Раздел
80	8-23	2273	Раздел
81	9-13	104	Раздел
82	9-14	109	Раздел
83	9-15	147	Раздел
84	9-16	26216	Раздел и перераспределение
85	9-17	12490	Раздел

Изъятие земельных участков для государственных или муниципальных нужд не предусмотрено. Условные номера образуемых земельных участков приведены на чертеже межевания территории.

### **3. Вид разрешенного использования образуемых земельных участков в соответствии с проектом планировки территории в случаях, предусмотренных градостроительным кодексом**

Таблица 3

<b>№ п/п</b>	<b>Условный номер образуемого земельного участка</b>	<b>Вид разрешенного использования образуемого земельного участка</b>
1	1-1	Многоквартирный жилой дом этажностью не выше восьми этажей, объекты обслуживания жилой застройки во встроенных, пристроенных и встроенно-пристроенных помещениях многоквартирного дома



№ п/п	Условный номер образуемого земельного участка	Вид разрешенного использования образуемого земельного участка
2	1-2	Многоквартирный жилой дом этажностью не выше восьми этажей, объекты обслуживания жилой застройки во встроенных, пристроенных и встроенно-пристроенных помещениях многоквартирного дома
3	1-3	Многоквартирный жилой дом этажностью не выше восьми этажей, объекты обслуживания жилой застройки во встроенных, пристроенных и встроенно-пристроенных помещениях многоквартирного дома
4	1-4	Многоквартирный жилой дом этажностью не выше восьми этажей, объекты обслуживания жилой застройки во встроенных, пристроенных и встроенно-пристроенных помещениях многоквартирного дома
5	1-5	Многоквартирный жилой дом этажностью не выше восьми этажей, объекты обслуживания жилой застройки во встроенных, пристроенных и встроенно-пристроенных помещениях многоквартирного дома
6	1-6	Объект дошкольного и начального общего образования
7	1-7	Физкультурно-оздоровительный комплекс, бассейн
8	1-8	Многоуровневая наземная открытая автостоянка
9	1-9	Сооружение, обеспечивающее поставку тепла (котельная)
10	1-10	Сооружение, обеспечивающее отвод канализационных стоков (очистные сооружения)
11	1-11	Сооружение, обеспечивающее отвод канализационных стоков (насосная станция)
12	1-12	Сооружение, обеспечивающее поставку электричества (трансформаторная подстанция)
13	1-13	Сооружение, обеспечивающее поставку электричества (трансформаторная подстанция)
14	1-14	Проезд
15	1-15	Проезд
16	1-16	Благоустройство территории
17	1-17	Благоустройство территории
18	1-18	Благоустройство территории
19	2-1	Многоквартирный жилой дом этажностью девять этажей и выше, объекты обслуживания жилой застройки во встроенных, пристроенных и встроенно-пристроенных помещениях многоквартирного дома

№ п/п	Условный номер образуемого земельного участка	Вид разрешенного использования образуемого земельного участка
20	2-2	Многоквартирный жилой дом этажностью девять этажей и выше, объекты обслуживания жилой застройки во встроенных, пристроенных и встроенно-пристроенных помещениях многоквартирного дома
21	2-3	Многоквартирный жилой дом этажностью девять этажей и выше, объекты обслуживания жилой застройки во встроенных, пристроенных и встроенно-пристроенных помещениях многоквартирного дома
22	2-4	Многоквартирный жилой дом этажностью девять этажей и выше, объекты обслуживания жилой застройки во встроенных, пристроенных и встроенно-пристроенных помещениях многоквартирного дома
23	2-5	Объект дошкольного образования
24	2-6	Многоуровневая наземная открытая автостоянка
25	2-7	Многоуровневая наземная открытая автостоянка
26	2-8	Сооружение, обеспечивающее поставку электричества (распределительная трансформаторная подстанция)
27	2-9	Сооружение, обеспечивающее поставку электричества (трансформаторная подстанция)
28	2-10	Сооружение, обеспечивающее поставку электричества (трансформаторная подстанция)
29	2-11	Проезд
30	2-12	Проезд
31	2-13	Благоустройство территории
32	2-14	Благоустройство территории
33	2-15	Благоустройство территории
34	2-16	Благоустройство территории
35	2-17	Благоустройство территории
36	2-18	Благоустройство территории
37	3-1	Многоквартирный жилой дом этажностью девять этажей и выше, объекты обслуживания жилой застройки во встроенных, пристроенных и встроенно-пристроенных помещениях многоквартирного дома
38	3-2	Многоквартирный жилой дом этажностью девять этажей и выше, объекты обслуживания жилой застройки во встроенных, пристроенных и встроенно-пристроенных помещениях многоквартирного дома

№ п/п	Условный номер образуемого земельного участка	Вид разрешенного использования образуемого земельного участка
		помещениях многоквартирного дома
39	3-3	Многоквартирный жилой дом этажностью девять этажей и выше
40	3-4	Многоквартирный жилой дом этажностью девять этажей и выше, объекты обслуживания жилой застройки во встроенных, пристроенных и встроенно-пристроенных помещениях многоквартирного дома
41	3-5	Многоквартирный жилой дом этажностью девять этажей и выше
42	3-6	Многоквартирный жилой дом этажностью девять этажей и выше
43	3-7	Многоквартирный жилой дом этажностью девять этажей и выше, объекты обслуживания жилой застройки во встроенных, пристроенных и встроенно-пристроенных помещениях многоквартирного дома
44	3-8	Объект дошкольного образования
45	3-9	Объект дошкольного образования
46	3-10	Объект начального и среднего общего образования
47	3-11	Многоуровневая наземная открытая автостоянка
48	3-12	Многоуровневая наземная открытая автостоянка
49	3-13	Сооружение, обеспечивающее отвод канализационных стоков (очистные сооружения)
50	3-14	Сооружение, обеспечивающее поставку тепла (котельная)
51	3-15	Сооружение, обеспечивающее отвод канализационных стоков (насосная станция)
52	3-16	Сооружение, обеспечивающее поставку электричества (трансформаторная подстанция)
53	3-17	Сооружение, обеспечивающее поставку электричества (трансформаторная подстанция)
54	3-18	Сооружение, обеспечивающее поставку электричества (трансформаторная подстанция)
55	3-19	Сооружение, обеспечивающее поставку электричества (трансформаторная подстанция)
56	3-20	Сооружение, обеспечивающее поставку электричества (трансформаторная подстанция)

<b>№ п/п</b>	<b>Условный номер образуемого земельного участка</b>	<b>Вид разрешенного использования образуемого земельного участка</b>
57	3-21	Сооружение, обеспечивающее поставку электричества (трансформаторная подстанция)
58	3-22	Проезд
59	3-23	Проезд
60	3-24	Проезд
61	3-25	Проезд
62	3-26	Проезд
63	3-27	Многоуровневая наземная открытая автостоянка
64	3-28	Благоустройство территории
65	3-29	Благоустройство территории
66	3-30	Благоустройство территории
67	3-31	Благоустройство территории
68	3-32	Благоустройство территории
69	3-33	Благоустройство территории
70	3-34	Благоустройство территории
71	3-35	Благоустройство территории
72	3-36	Благоустройство территории
73	3-37	Благоустройство территории
74	3-38	Благоустройство территории
75	3-39	Благоустройство территории
76	3-40	Благоустройство территории
77	4-3	Объект капитального строительства, предназначенных для продажи товаров, торговая площадь которых составляет до 5000 кв. м
78	4-4	Сооружение, обеспечивающее поставку электричества (распределительная трансформаторная подстанция)
79	4-5	Сооружение, обеспечивающее поставку электричества (трансформаторная подстанция)
80	4-6	Сооружение, обеспечивающее поставку электричества (трансформаторная подстанция)
81	4-7	Сооружение, обеспечивающее поставку электричества (трансформаторная подстанция)

<b>№ п/п</b>	<b>Условный номер образуемого земельного участка</b>	<b>Вид разрешенного использования образуемого земельного участка</b>
82	4-8	Сооружение, обеспечивающее поставку электричества (трансформаторная подстанция)
83	4-9	Сооружение, обеспечивающее поставку электричества (трансформаторная подстанция)
84	4-10	Сооружение, обеспечивающее поставку электричества (трансформаторная подстанция)
85	4-11	Сооружение, обеспечивающее отвод канализационных стоков (насосная станция)
86	4-12	Проезд
87	4-13	Проезд
88	4-14	Проезд
89	4-15	Проезд
90	4-16	Благоустройство территории
91	4-17	Благоустройство территории
92	4-18	Благоустройство территории
93	4-19	Благоустройство территории
94	4-20	Благоустройство территории
95	4-21	Благоустройство территории
96	4-22	Благоустройство территории
97	4-23	Благоустройство территории
98	5-1	Многоквартирный жилой дом этажностью девять этажей и выше, объекты обслуживания жилой застройки во встроенных, пристроенных и встроенно-пристроенных помещениях многоквартирного дома
99	5-2	Многоквартирный жилой дом этажностью девять этажей и выше, объекты обслуживания жилой застройки во встроенных, пристроенных и встроенно-пристроенных помещениях многоквартирного дома
100	5-3	Многоквартирный жилой дом этажностью девять этажей и выше, объекты обслуживания жилой застройки во встроенных, пристроенных и встроенно-пристроенных помещениях многоквартирного дома
101	5-4	Многоквартирный жилой дом этажностью девять этажей и выше, объекты обслуживания жилой застройки во встроенных, пристроенных и встроенно-пристроенных помещениях многоквартирного дома

<b>№ п/п</b>	<b>Условный номер образуемого земельного участка</b>	<b>Вид разрешенного использования образуемого земельного участка</b>
102	5-5	Объект дошкольного образования
103	5-6	Многоуровневая наземная закрытая автостоянка
104	5-7	Объект капитального строительства, предназначенных для продажи товаров, торговая площадь которых составляет до 5000 кв. м
105	5-8	Сооружение, обеспечивающее поставку электричества (трансформаторная подстанция)
106	5-9	Сооружение, обеспечивающее поставку электричества (трансформаторная подстанция)
107	5-10	Проезд
108	5-11	Проезд
109	5-12	Благоустройство территории
110	5-13	Благоустройство территории
111	6-1	Многоквартирный жилой дом этажностью девять этажей и выше
112	6-2	Многоквартирный жилой дом этажностью девять этажей и выше, объекты обслуживания жилой застройки во встроенных, пристроенных и встроенно-пристроенных помещениях многоквартирного дома
113	6-3	Многоквартирный жилой дом этажностью девять этажей и выше, объекты обслуживания жилой застройки во встроенных, пристроенных и встроенно-пристроенных помещениях многоквартирного дома
114	6-4	Многоквартирный дом этажностью девять этажей и выше, объекты обслуживания жилой застройки во встроенных, пристроенных и встроенно-пристроенных помещениях многоквартирного дома
115	6-5	Многоквартирный жилой дом этажностью девять этажей и выше
116	6-6	Многоквартирный жилой дом этажностью девять этажей и выше
117	6-7	Многоквартирный жилой дом этажностью девять этажей и выше
118	6-8	Объект начального и среднего общего образования
119	6-9	Объект дошкольного образования
120	6-10	Многоуровневая наземная закрытая автостоянка

<b>№ п/п</b>	<b>Условный номер образуемого земельного участка</b>	<b>Вид разрешенного использования образуемого земельного участка</b>
121	6-11	Объект капитального строительства, предназначенных для продажи товаров, торговая площадь которых составляет до 5000 кв. м (предприятия розничной торговли, предприятие общественного питания)
122	6-12	Сооружение, обеспечивающее поставку тепла (котельная)
123	6-13	Сооружение, обеспечивающее отвод канализационных стоков (насосная станция)
124	6-14	Сооружение, обеспечивающее поставку электричества (трансформаторная подстанция)
125	6-15	Сооружение, обеспечивающее поставку электричества (трансформаторная подстанция)
126	6-16	Сооружение, обеспечивающее поставку электричества (трансформаторная подстанция)
127	6-17	Сооружение, обеспечивающее поставку электричества (трансформаторная подстанция)
128	6-18	Сооружение, обеспечивающее поставку электричества (распределительный пункт, трансформаторная подстанция)
129	6-19	Сооружение, обеспечивающее поставку газа (распределительный пункт)
130	6-20	Проезд
131	6-21	Проезд
132	6-22	Проезд
133	6-23	Проезд
134	6-24	Проезд
135	6-25	Проезд
136	6-26	Проезд
137	6-27	Проезд
138	6-28	Проезд
139	6-29	Благоустройство территории
140	6-30	Благоустройство территории
141	6-31	Благоустройство территории
142	6-32	Благоустройство территории
143	6-33	Благоустройство территории

№ п/п	Условный номер образуемого земельного участка	Вид разрешенного использования образуемого земельного участка
144	7-1	Многоквартирный жилой дом этажностью девять этажей и выше, объекты обслуживания жилой застройки во встроенных, пристроенных и встроенно-пристроенных помещениях многоквартирного дома
145	7-2	Многоквартирный жилой дом этажностью девять этажей и выше, объекты обслуживания жилой застройки во встроенных, пристроенных и встроенно-пристроенных помещениях многоквартирного дома
146	7-3	Многоквартирный жилой дом этажностью до девяти этажей, объекты обслуживания жилой застройки во встроенных, пристроенных и встроенно-пристроенных помещениях многоквартирного дома
147	7-4	Многоквартирный жилой дом этажностью до девяти этажей, объекты обслуживания жилой застройки во встроенных, пристроенных и встроенно-пристроенных помещениях многоквартирного дома
148	7-5	Объект дошкольного образования
149	7-6	Многоуровневая наземная закрытая автостоянка
150	7-7	Сооружение, обеспечивающее поставку тепла (котельная)
151	7-8	Сооружение, обеспечивающее поставку электричества (трансформаторная подстанция)
152	7-9	Сооружение, обеспечивающее поставку электричества (трансформаторная подстанция)
153	7-10	Сооружение, обеспечивающее поставку электричества (трансформаторная подстанция)
154	7-11	Проезд
155	7-12	Проезд
156	7-13	Проезд
157	7-14	Благоустройство территории
158	7-15	Благоустройство территории
159	7-16	Благоустройство территории
160	8-3	Объект начального и среднего общего образования
161	8-5	Сооружение, обеспечивающее поставку электричества (трансформаторная подстанция)
162	8-6	Сооружение, обеспечивающее поставку электричества (трансформаторная подстанция)



<b>№ п/п</b>	<b>Условный номер образуемого земельного участка</b>	<b>Вид разрешенного использования образуемого земельного участка</b>
163	8-7	Сооружение, обеспечивающее поставку электричества (трансформаторная подстанция)
164	8-8	Сооружение, обеспечивающее поставку электричества (трансформаторная подстанция)
165	8-9	Сооружение, обеспечивающее поставку электричества (трансформаторная подстанция)
166	8-10	Сооружение, обеспечивающее отвод канализационных стоков (насосная станция)
167	8-11	Проезд
168	8-12	Проезд
169	8-13	Проезд
170	8-14	Проезд
171	8-15	Проезд
172	8-16	Проезд
173	8-17	Проезд
174	8-18	Благоустройство территории
175	8-19	Благоустройство территории
176	8-20	Благоустройство территории
177	8-21	Благоустройство территории
178	8-22	Благоустройство территории
179	8-23	Благоустройство территории
180	9-1	Физкультурно-оздоровительный комплекс
181	9-2	Многоуровневая наземная открытая автостоянка
182	9-3	Многоуровневая наземная открытая автостоянка
183	9-4	Многоуровневая наземная открытая автостоянка
184	9-5	Объект капитального строительства, предназначенных для продажи товаров, торговая площадь которых составляет до 5000 кв. м
185	9-6	Объект капитального строительства, предназначенных для продажи товаров, торговая площадь которых составляет до 5000 кв. м
186	9-7	Объект капитального строительства, предназначенных для продажи товаров, торговая площадь которых составляет до

№ п/п	Условный номер образуемого земельного участка	Вид разрешенного использования образуемого земельного участка
		5000 кв. м
187	9-8	Объект капитального строительства, общей площадью свыше 5000 кв. м, предприятия розничной торговли
188	9-9	Сооружение, обеспечивающее отвод канализационных стоков (очистные сооружения)
189	9-10	Сооружение, обеспечивающее поставку электричества (трансформаторная подстанция)
190	9-11	Сооружение, обеспечивающее поставку электричества (трансформаторная подстанция)
191	9-12	Сооружение, обеспечивающее поставку электричества (трансформаторная подстанция)
192	9-13	Проезд
193	9-14	Проезд
194	9-15	Проезд
195	9-16	Благоустройство территории
196	9-17	Благоустройство территории

Условные номера образуемых земельных участков приведены на чертеже межевания территории, отображающем границы образуемых и изменяемых земельных участков.

**4. Целевое назначение лесов, вид (виды) разрешенного использования лесного участка, количественные и качественные характеристики лесного участка, сведения о нахождении лесного участка в границах особо защитных участков лесов (в случае, если подготовка проекта межевания территории осуществляется в целях определения местоположения границ образуемых и (или) изменяемых лесных участков)**

Лесные участки в границах проектирования отсутствуют.

**5. Сведения о границах территории, в отношении которой утвержден проект межевания, содержащие перечень координат характерных точек этих границ в системе координат, используемой для ведения единого государственного реестра недвижимости**

Общая площадь территории, в отношении которой утвержден проект межевания территории, составляет 1796510 м<sup>2</sup> (179,65 га). Система координат МСК-47 2 зона.

Таблица 4

Перечень координат характерных точек границ территории, в отношении которой утвержден проект межевания территории

Номер точки	X	Y
1	423087,93	2198848,58
2	423292,75	2198856,25
3	423330,56	2198859,92
4	423379,93	2198876,61
5	423393,65	2198878,27
6	423400,50	2198876,95
7	423434,32	2198859,23
8	423443,03	2198860,49
9	423474,44	2198873,69
10	423504,76	2198879,64
11	423526,11	2198881,34
12	423544,41	2198886,54
13	423553,07	2198891,77
14	423566,78	2198895,22
15	423595,02	2198893,78
16	423634,24	2198896,55
17	423692,64	2198993,12
18	423681,06	2198991,56

<b>Номер точки</b>	<b>X</b>	<b>Y</b>
19	423671,10	2198995,36
20	423663,42	2199001,31
21	423655,85	2199008,17
22	423649,63	2199007,85
23	423641,71	2199001,20
24	423634,63	2198997,37
25	423630,50	2198996,59
26	423627,46	2198997,66
27	423628,29	2199002,06
28	423630,33	2199006,61
29	423631,01	2199012,08
30	423626,03	2199019,04
31	423622,89	2199027,30
32	423621,20	2199035,66
33	423620,93	2199056,76
34	423622,64	2199070,60
35	423621,94	2199075,75
36	423619,57	2199080,14
37	423614,38	2199085,32
38	423604,08	2199092,31
39	423595,68	2199103,36
40	423587,09	2199108,45
41	423583,94	2199113,09
42	423578,33	2199116,99
43	423571,84	2199113,50
44	423565,72	2199108,65
45	423558,41	2199104,87
46	423555,52	2199105,91
47	423555,14	2199108,11
48	423564,53	2199122,85

<b>Номер точки</b>	<b>X</b>	<b>Y</b>
49	423567,56	2199135,83
50	423563,49	2199148,93
51	423560,37	2199153,36
52	423554,72	2199156,99
53	423544,92	2199160,28
54	423539,83	2199164,56
55	423535,77	2199165,97
56	423533,47	2199167,97
57	423533,87	2199172,89
58	423534,84	2199174,35
59	423534,71	2199178,42
60	423533,95	2199182,75
61	423531,55	2199185,66
62	423525,71	2199185,21
63	423519,02	2199183,26
64	423511,79	2199184,51
65	423495,27	2199191,45
66	423490,50	2199192,11
67	423481,64	2199196,30
68	423467,29	2199206,35
69	423439,96	2199220,08
70	423430,56	2199227,28
71	423423,68	2199236,42
72	423417,73	2199246,77
73	423406,62	2199274,68
74	423406,45	2199284,61
75	423404,97	2199289,56
76	423398,61	2199299,99
77	423388,52	2199313,88
78	423384,23	2199324,53

<b>Номер точки</b>	<b>X</b>	<b>Y</b>
79	423382,39	2199334,15
80	423375,63	2199349,73
81	423365,58	2199365,00
82	423356,91	2199371,36
83	423337,81	2199379,87
84	423326,17	2199380,26
85	423308,34	2199381,47
86	423295,23	2199384,04
87	423276,55	2199387,01
88	423261,45	2199398,03
89	423255,81	2199403,23
90	423251,38	2199409,67
91	423248,68	2199420,52
92	423245,36	2199425,88
93	423237,52	2199432,68
94	423223,55	2199441,11
95	423204,22	2199451,31
96	423193,96	2199453,68
97	423188,81	2199455,75
98	423183,44	2199458,90
99	423169,61	2199473,19
100	423165,19	2199483,14
101	423161,96	2199492,88
102	423159,83	2199506,19
103	423157,12	2199518,28
104	423142,34	2199546,87
105	423139,14	2199563,11
106	423133,44	2199582,85
107	423123,04	2199600,70
108	423118,69	2199606,52

<b>Номер точки</b>	<b>X</b>	<b>Y</b>
109	423115,44	2199613,32
110	423114,83	2199634,73
111	423113,22	2199644,74
112	423111,58	2199659,41
113	423112,51	2199674,55
114	423116,10	2199690,87
115	423116,34	2199700,44
116	423112,87	2199708,51
117	423107,79	2199718,58
118	423102,01	2199738,43
119	423104,79	2199746,62
120	423105,16	2199753,47
121	423099,05	2199761,55
122	423078,80	2199793,08
123	423077,53	2199796,33
124	423061,80	2199796,10
125	423061,67	2199774,19
126	423061,54	2199752,27
127	423061,10	2199682,70
128	423060,67	2199613,13
129	423090,40	2199612,82
130	423106,43	2199577,44
131	423087,32	2199577,01
132	423060,61	2199576,41
133	423059,45	2199386,55
134	423058,52	2199233,36
135	423057,76	2199110,85
136	423057,50	2199068,43
137	423056,65	2198928,48
138	423088,45	2198928,49

<b>Номер точки</b>	<b>X</b>	<b>Y</b>
139	422251,32	2200125,10
140	422231,98	2200119,86
141	422212,56	2200115,08
142	422193,19	2200110,11
143	422192,74	2200109,58
144	422173,32	2200104,80
145	422153,93	2200100,02
146	422134,51	2200095,24
147	422114,99	2200090,86
148	422095,57	2200086,08
149	422076,14	2200081,30
150	422056,73	2200076,52
151	422036,23	2200072,13
152	422016,67	2200067,96
153	421997,76	2200063,95
154	421978,27	2200059,49
155	421933,46	2200049,23
156	421935,79	2200040,27
157	422119,36	2199550,63
158	421987,34	2199476,71
159	422035,71	2199351,36
160	421950,19	2199309,81
161	421943,50	2199300,30
162	421933,18	2199282,60
163	421886,74	2199264,62
164	421873,20	2199227,06
165	421720,47	2199153,90
166	421831,16	2198910,23
167	421916,68	2198947,77
168	421974,83	2198806,17



<b>Номер точки</b>	<b>X</b>	<b>Y</b>
169	422053,13	2198839,69
170	422119,42	2198697,72
171	422113,42	2198607,37
172	422113,05	2198516,46
173	422831,68	2198828,24
174	422899,90	2198837,53
175	422946,52	2198842,21
176	422966,68	2198843,46
177	422966,66	2198843,46
178	422966,78	2198857,01
179	422975,22	2198857,25
180	422975,31	2198886,65
181	422982,38	2198886,61
182	422983,61	2199098,31
183	422984,36	2199225,62
184	422984,84	2199309,34
185	422985,83	2199478,83
186	422987,31	2199732,04
187	422954,57	2199731,49
188	422953,45	2199780,99
189	422987,57	2199780,96
190	422987,85	2199806,51
191	422972,90	2199806,83
192	422973,54	2199865,38
193	422974,18	2199923,92
194	422988,94	2199924,03
195	422990,25	2200150,85
196	422975,31	2200150,82
197	422975,16	2200208,72
198	422975,00	2200266,97

<b>Номер точки</b>	<b>X</b>	<b>Y</b>
199	422989,21	2200267,25
200	422988,58	2200297,79
201	422987,76	2200328,31
202	422987,44	2200338,47
203	422987,10	2200348,64
204	422986,74	2200358,80
205	422986,36	2200368,97
206	422985,98	2200379,13
207	422972,33	2200429,91
208	422971,46	2200453,89
209	422968,24	2200478,28
210	422964,61	2200499,03
211	422958,03	2200515,65
212	422952,02	2200529,01
213	422943,44	2200543,64
214	422920,38	2200568,71
215	422918,52	2200586,57
216	422937,78	2200661,91
217	422942,01	2200731,90
218	422932,28	2200805,95
219	422930,73	2200804,52
220	422870,00	2200866,46
221	422854,41	2200874,45
222	422840,40	2200882,10
223	422823,13	2200896,38
224	422799,97	2200936,21
225	422797,76	2200944,41
226	422795,72	2200954,68
227	422794,38	2200964,06
228	422793,41	2200972,50

<b>Номер точки</b>	<b>X</b>	<b>Y</b>
229	422791,17	2200992,55
230	422790,24	2201000,27
231	422789,37	2201005,05
232	422788,55	2201007,85
233	422763,29	2201053,07
234	422750,42	2201054,42
235	422736,31	2201055,77
236	422692,72	2201060,36
237	422626,85	2201069,35
238	422657,02	2201032,14
239	422669,81	2200968,45
240	422771,97	2200800,23
241	422782,67	2200774,25
242	422804,15	2200684,81
243	422808,41	2200660,70
244	422822,21	2200537,60
245	422821,89	2200514,85
246	422795,58	2200326,88
247	422796,93	2200294,83
248	422801,59	2200274,30
249	422804,83	2200228,37
250	422791,85	2200071,94
251	422803,23	2200020,51
252	422832,00	2199970,03
253	422850,59	2199914,49
254	422870,45	2199759,88
255	422789,28	2199771,75
256	422718,15	2199772,23
257	422672,13	2199758,92
258	422572,67	2200102,59

Номер точки	X	Y
259	422513,27	2200191,10
260	422482,44	2200191,04
261	422315,39	2200142,69
262	422282,64	2200133,58
263	422275,94	2200131,77

**6. Описание местоположения границ земельных участков, подлежащих образованию в соответствии с утвержденным проектом межевания территории в виде списка координат характерных точек границ земельных участков в системе координат, установленной для ведения ЕГРН**

*Таблица 5*

Номер точки	X	Y
Образуемый земельный участок 1-1		
1	423593,76	2199018,78
2	423430,37	2199012,66
3	423434,03	2198914,99
4	423437,41	2198911,77
5	423440,10	2198907,95
6	423564,11	2198912,59
7	423562,84	2198946,50
8	423596,42	2198947,76
Образуемый земельный участок 1-2		
1	423592,02	2199065,25
2	423543,45	2199100,11
3	423542,30	2199128,66
4	423479,89	2199166,85
5	423480,78	2199143,38
6	423437,55	2199141,75
7	423438,00	2199129,76

<b>Номер точки</b>	<b>X</b>	<b>Y</b>
8	423426,01	2199129,31
9	423430,37	2199012,66
10	423593,76	2199018,78
Образуемый земельный участок 1-3		
1	423165,76	2198997,25
2	423170,09	2198881,68
3	423290,73	2198886,19
4	423295,00	2198886,61
5	423290,68	2199001,92
Образуемый земельный участок 1-4		
1	423395,65	2199111,43
2	423268,24	2199106,66
3	423272,19	2199001,23
4	423399,60	2199006,00
Образуемый земельный участок 1-5		
1	423161,82	2199102,67
2	423165,76	2198997,25
3	423272,19	2199001,23
4	423268,24	2199106,66
Образуемый земельный участок 1-6		
1	423399,60	2199006,00
2	423290,68	2199001,92
3	423295,00	2198886,61
4	423324,22	2198889,45
5	423373,26	2198906,02
6	423394,71	2198908,62
7	423398,34	2198907,92
8	423400,46	2198911,06
9	423403,05	2198913,83
Образуемый земельный участок 1-7		

<b>Номер точки</b>	<b>X</b>	<b>Y</b>
1	423297,36	2199316,89
2	423251,23	2199315,17
3	423258,91	2199247,31
4	423353,72	2199259,29
5	423347,89	2199267,41
6	423341,71	2199275,27
7	423335,21	2199282,87
8	423328,38	2199290,18
9	423321,25	2199297,19
10	423313,83	2199303,89
11	423306,13	2199310,27
12	423298,17	2199316,31
<b>Образуемый земельный участок 1-8</b>		
1	423639,29	2198949,36
2	423562,84	2198946,50
3	423564,78	2198894,72
4	423566,79	2198895,23
5	423595,02	2198893,79
6	423634,24	2198896,56
7	423658,97	2198937,46
<b>Образуемый земельный участок 1-9</b>		
1	423480,78	2199143,38
2	423479,89	2199166,85
3	423454,45	2199182,42
4	423434,01	2199181,65
5	423434,19	2199176,65
6	423424,25	2199176,28
7	423425,56	2199141,30
<b>Образуемый земельный участок 1-10</b>		
1	423161,82	2199102,67

<b>Номер точки</b>	<b>X</b>	<b>Y</b>
2	423125,47	2199101,31
3	423128,54	2199033,78
4	423152,35	2199034,67
5	423151,91	2199046,66
6	423163,90	2199047,11
Образуемый земельный участок 1-11		
1	423434,01	2199181,63
2	423424,06	2199181,28
3	423424,25	2199176,28
4	423434,19	2199176,65
Образуемый земельный участок 1-12		
1	423425,56	2199141,30
2	423426,01	2199129,31
3	423438,00	2199129,76
4	423437,55	2199141,75
Образуемый земельный участок 1-13		
1	423163,90	2199047,11
2	423151,91	2199046,66
3	423152,35	2199034,67
4	423164,35	2199035,12
Образуемый земельный участок 1-14		
1	423564,11	2198912,59
2	423440,10	2198907,95
3	423443,11	2198898,49
4	423442,03	2198888,62
5	423437,05	2198880,03
6	423429,02	2198874,19
7	423419,32	2198872,10
8	423419,25	2198872,10
9	423409,53	2198874,15

<b>Номер точки</b>	<b>X</b>	<b>Y</b>
10	423401,48	2198879,95
11	423396,46	2198888,52
12	423395,34	2198898,38
13	423398,30	2198907,86
14	423398,34	2198907,92
15	423394,71	2198908,62
16	423373,26	2198906,02
17	423324,22	2198889,45
18	423295,00	2198886,61
19	423290,73	2198886,19
20	423170,09	2198881,68
21	423164,35	2199035,12
22	423128,54	2199033,78
23	423136,42	2198859,22
24	423166,38	2198851,47
25	423292,75	2198856,25
26	423330,56	2198859,92
27	423379,94	2198876,62
28	423393,65	2198878,27
29	423400,50	2198876,95
30	423434,32	2198859,23
31	423443,03	2198860,49
32	423474,44	2198873,69
33	423504,76	2198879,64
34	423526,11	2198881,34
35	423544,41	2198886,55
36	423553,07	2198891,77
37	423564,78	2198894,72
<b>Образуемый земельный участок 1-15</b>		
1	423074,52	2199104,63



<b>Номер точки</b>	<b>X</b>	<b>Y</b>
2	423060,21	2199103,25
3	423059,31	2199098,83
4	423057,64	2199090,61
5	423057,50	2199068,43
6	423056,65	2198928,48
7	423083,22	2198928,49
8	423075,46	2199099,44
9	423075,23	2199104,59
<b>Образуемый земельный участок 1-16</b>		
1	423166,38	2198851,47
2	423136,42	2198859,22
3	423128,54	2199033,78
4	423125,47	2199101,31
5	423075,23	2199104,59
6	423083,22	2198928,49
7	423088,44	2198928,49
8	423087,93	2198848,58
<b>Образуемый земельный участок 1-17</b>		
1	423303,42	2199107,98
2	423395,65	2199111,43
3	423394,76	2199135,30
4	423394,17	2199145,29
5	423393,16	2199155,23
6	423391,72	2199165,13
7	423389,87	2199174,96
8	423387,60	2199184,69
9	423384,91	2199194,33
10	423381,82	2199203,83
11	423378,32	2199213,20
12	423374,43	2199222,41

<b>Номер точки</b>	<b>X</b>	<b>Y</b>
13	423370,14	2199231,45
14	423365,48	2199240,29
15	423360,44	2199248,93
16	423355,04	2199257,35
17	423353,72	2199259,29
18	423331,53	2199256,49
19	423258,91	2199247,31
20	423119,66	2199229,72
21	423058,44	2199221,98
22	423057,86	2199126,79
23	423061,41	2199126,77
24	423063,64	2199120,13
25	423060,21	2199103,25
26	423074,52	2199104,63
27	423125,47	2199101,31
28	423161,82	2199102,67
29	423268,24	2199106,66
<b>Образуемый земельный участок 1-18</b>		
1	423251,23	2199315,17
2	423116,02	2199310,10
3	423119,66	2199229,72
4	423258,91	2199247,31
<b>Образуемый земельный участок 2-1</b>		
1	422895,99	2199351,23
2	422828,94	2199331,79
3	422830,67	2199326,05
4	422818,00	2199322,22
5	422859,23	2199185,88
6	422867,70	2199191,20
7	422875,96	2199196,83

<b>Номер точки</b>	<b>X</b>	<b>Y</b>
8	422884,00	2199202,77
9	422891,81	2199209,02
10	422895,28	2199211,96
Образуемый земельный участок 2-2		
1	422896,56	2199464,78
2	422785,09	2199431,07
3	422814,53	2199333,70
4	422827,20	2199337,54
5	422828,94	2199331,79
6	422895,99	2199351,23
Образуемый земельный участок 2-3		
1	422878,35	2199669,44
2	422742,07	2199630,58
3	422743,05	2199627,32
4	422727,19	2199622,53
5	422759,19	2199516,70
6	422897,04	2199558,39
7	422897,46	2199639,45
Образуемый земельный участок 2-4		
1	422836,53	2199657,52
2	422771,07	2199760,28
3	422754,80	2199762,03
4	422689,45	2199747,33
5	422723,72	2199634,01
6	422739,58	2199638,81
7	422742,07	2199630,58
Образуемый земельный участок 2-5		
1	422885,67	2199554,95
2	422759,19	2199516,70
3	422777,27	2199456,91

<b>Номер точки</b>	<b>X</b>	<b>Y</b>
4	422884,97	2199489,48
Образуемый земельный участок 2-6		
1	422927,29	2199372,76
2	422983,83	2199372,47
3	422985,27	2199383,76
4	422985,79	2199472,51
5	422968,75	2199472,60
6	422968,71	2199464,55
7	422943,75	2199464,67
8	422927,75	2199464,74
Образуемый земельный участок 2-7		
1	422927,84	2199480,76
2	422968,79	2199480,55
3	422968,75	2199472,60
4	422985,79	2199472,51
5	422986,33	2199564,83
6	422941,99	2199580,56
7	422928,29	2199580,63
Образуемый земельный участок 2-8		
1	422943,75	2199464,67
2	422968,71	2199464,55
3	422968,79	2199480,55
4	422943,84	2199480,68
Образуемый земельный участок 2-9		
1	422727,19	2199622,53
2	422743,05	2199627,32
3	422739,58	2199638,81
4	422723,72	2199634,01
Образуемый земельный участок 2-10		
1	422818,00	2199322,22

<b>Номер точки</b>	<b>X</b>	<b>Y</b>
2	422830,67	2199326,05
3	422827,20	2199337,54
4	422814,53	2199333,70
Образуемый земельный участок 2-11		
1	422983,83	2199372,47
2	422927,29	2199372,76
3	422927,75	2199464,74
4	422915,75	2199464,80
5	422914,56	2199230,33
6	422921,30	2199237,72
7	422927,76	2199245,36
8	422933,92	2199253,23
9	422939,77	2199261,34
10	422945,32	2199269,66
11	422947,00	2199272,33
12	422952,12	2199280,92
13	422955,69	2199287,37
14	422960,23	2199296,28
15	422964,43	2199305,35
16	422968,28	2199314,58
17	422971,78	2199323,95
18	422974,92	2199333,44
19	422977,70	2199343,05
20	422980,08	2199352,58
21	422982,12	2199362,37
22	422983,80	2199372,22
Образуемый земельный участок 2-12		
1	422796,93	2199447,19
2	422792,59	2199461,54
3	422777,27	2199456,91

<b>Номер точки</b>	<b>X</b>	<b>Y</b>
4	422781,61	2199442,55
5	422783,62	2199435,92
6	422785,09	2199431,07
7	422896,93	2199464,89
8	422943,75	2199464,67
9	422943,84	2199480,68
10	422927,84	2199480,76
11	422928,59	2199644,10
12	422925,39	2199655,16
13	422900,74	2199693,86
14	422895,27	2199708,81
15	422889,77	2199749,81
16	422878,01	2199747,23
17	422884,02	2199702,46
18	422888,04	2199685,87
19	422911,12	2199649,65
20	422911,12	2199613,25
21	422911,03	2199611,88
22	422897,32	2199612,01
23	422897,23	2199595,33
24	422910,94	2199595,20
25	422909,94	2199489,15
26	422909,87	2199481,34
27	422875,16	2199470,84
28	422870,82	2199485,20
29	422855,50	2199480,57
30	422859,84	2199466,21
<b>Образуемый земельный участок 2-13</b>		
1	422915,75	2199464,80
2	422896,93	2199464,89

<b>Номер точки</b>	<b>X</b>	<b>Y</b>
3	422896,56	2199464,78
4	422895,99	2199351,23
5	422895,28	2199211,96
6	422902,74	2199218,62
7	422909,93	2199225,57
8	422914,56	2199230,33
Образуемый земельный участок 2-14		
1	422859,84	2199466,21
2	422855,50	2199480,57
3	422792,59	2199461,54
4	422796,93	2199447,19
Образуемый земельный участок 2-15		
1	422910,94	2199595,20
2	422897,23	2199595,33
3	422897,04	2199558,39
4	422885,67	2199554,95
5	422884,97	2199489,48
6	422870,82	2199485,20
7	422875,16	2199470,84
8	422909,87	2199481,34
9	422909,94	2199489,15
Образуемый земельный участок 2-16		
1	422884,02	2199702,46
2	422878,01	2199747,23
3	422874,66	2199746,49
4	422864,82	2199744,70
5	422854,87	2199743,73
6	422844,88	2199743,59
7	422834,91	2199744,28
8	422828,67	2199745,14

<b>Номер точки</b>	<b>X</b>	<b>Y</b>
9	422825,58	2199745,95
10	422771,07	2199760,28
11	422836,53	2199657,52
12	422878,35	2199669,44
13	422897,46	2199639,45
14	422897,32	2199612,01
15	422911,03	2199611,88
16	422911,12	2199613,25
17	422911,12	2199649,65
18	422888,04	2199685,87
<b>Образуемый земельный участок 2-17</b>		
1	422933,10	2199759,34
2	422889,77	2199749,81
3	422895,27	2199708,81
4	422900,74	2199693,86
5	422925,39	2199655,16
6	422928,59	2199644,10
7	422928,29	2199580,63
8	422941,99	2199580,56
<b>Образуемый земельный участок 2-18</b>		
1	422986,33	2199564,83
2	422987,30	2199732,05
3	422954,56	2199731,49
4	422953,83	2199763,89
5	422933,10	2199759,34
6	422941,99	2199580,56
<b>Образуемый земельный участок 2-18 (внутренний контур)</b>		
1	422965,32	2199591,48
2	422973,55	2199597,70
3	422966,93	2199605,87



<b>Номер точки</b>	<b>X</b>	<b>Y</b>
4	422959,12	2199599,36
Образуемый земельный участок 3-1		
1	422905,65	2199074,13
2	422896,77	2199084,63
3	422858,13	2199129,08
4	422750,86	2199093,09
5	422765,30	2199074,61
6	422821,14	2199004,20
7	422825,29	2198998,33
8	422828,76	2198992,26
9	422834,09	2198980,97
10	422848,48	2198944,58
11	422865,74	2198897,06
12	422901,29	2198912,47
13	422901,36	2198924,47
14	422913,36	2198924,40
15	422913,42	2198974,70
16	422913,82	2199047,20
17	422913,07	2199057,15
18	422910,03	2199066,65
Образуемый земельный участок 3-2		
1	422699,90	2199075,86
2	422631,14	2199052,94
3	422624,37	2199045,62
4	422615,97	2199040,23
5	422606,50	2199037,12
6	422596,55	2199036,48
7	422587,28	2199038,19
8	422553,98	2199025,79
9	422588,84	2198932,12

<b>Номер точки</b>	<b>X</b>	<b>Y</b>
10	422682,26	2198932,16
11	422770,15	2198999,86
12	422712,44	2199074,77
13	422701,50	2199071,06
Образуемый земельный участок 3-3		
1	422736,71	2198806,66
2	422694,78	2198903,30
3	422616,41	2198889,48
4	422528,58	2198838,78
5	422573,28	2198735,75
Образуемый земельный участок 3-4		
1	422553,98	2199025,79
2	422377,68	2198960,17
3	422416,44	2198856,06
4	422441,14	2198862,12
5	422524,53	2198882,57
6	422588,84	2198932,12
Образуемый земельный участок 3-5		
1	422469,09	2198690,57
2	422419,81	2198804,18
3	422308,74	2198755,99
4	422358,03	2198642,39
Образуемый земельный участок 3-6		
1	422358,03	2198642,39
2	422308,74	2198755,99
3	422246,96	2198729,20
4	422209,99	2198723,29
5	422140,63	2198678,95
6	422188,42	2198568,78
Образуемый земельный участок 3-7		

<b>Номер точки</b>	<b>X</b>	<b>Y</b>
1	422257,60	2198761,04
2	422207,11	2198896,68
3	422087,91	2198852,31
4	422131,24	2198735,92
Образуемый земельный участок 3-8		
1	422702,09	2198926,66
2	422741,48	2198835,87
3	422829,85	2198874,20
4	422790,47	2198965,00
Образуемый земельный участок 3-9		
1	422563,36	2198758,62
2	422523,99	2198849,37
3	422434,48	2198810,54
4	422473,85	2198719,81
Образуемый земельный участок 3-10		
1	422419,74	2198818,50
2	422368,31	2198956,68
3	422275,64	2198922,19
4	422207,11	2198896,68
5	422257,60	2198761,04
6	422316,89	2198772,82
Образуемый земельный участок 3-11		
1	422982,75	2198951,29
2	422930,75	2198951,59
3	422930,37	2198886,78
4	422982,37	2198886,63
Образуемый земельный участок 3-12		
1	422983,12	2199013,91
2	422931,12	2199014,21
3	422930,75	2198951,59

<b>Номер точки</b>	<b>X</b>	<b>Y</b>
4	422982,75	2198951,29
Образуемый земельный участок 3-13		
1	422983,55	2199088,54
2	422983,56	2199089,80
3	422980,78	2199105,47
4	422890,01	2199119,01
5	422915,13	2199088,77
Образуемый земельный участок 3-14		
1	422901,29	2198912,47
2	422865,74	2198897,06
3	422874,96	2198871,68
4	422876,57	2198867,21
5	422886,19	2198871,39
6	422894,85	2198876,35
7	422902,20	2198883,09
8	422907,89	2198891,30
9	422911,63	2198900,55
10	422913,23	2198910,40
11	422913,29	2198912,40
Образуемый земельный участок 3-15		
1	422712,44	2199074,77
2	422709,21	2199078,96
3	422699,90	2199075,86
4	422701,50	2199071,06
Образуемый земельный участок 3-16		
1	422943,51	2199076,68
2	422943,55	2199088,68
3	422931,55	2199088,72
4	422931,48	2199076,72
Образуемый земельный участок 3-17		

<b>Номер точки</b>	<b>X</b>	<b>Y</b>
1	422901,29	2198912,47
2	422913,29	2198912,40
3	422913,36	2198924,40
4	422901,36	2198924,47
Образуемый земельный участок 3-18		
1	422805,88	2198850,83
2	422817,14	2198855,71
3	422812,40	2198866,63
4	422801,39	2198861,86
Образуемый земельный участок 3-19		
1	422478,63	2198708,80
2	422489,69	2198713,70
3	422484,86	2198724,58
4	422473,85	2198719,81
Образуемый земельный участок 3-20		
1	422156,45	2198582,16
2	422167,46	2198586,94
3	422162,69	2198597,95
4	422151,68	2198593,17
Образуемый земельный участок 3-21		
1	422151,68	2198593,17
2	422162,69	2198597,95
3	422157,91	2198608,96
4	422146,90	2198604,18
Образуемый земельный участок 3-22		
1	422876,57	2198867,21
2	422860,02	2198860,04
3	422856,35	2198858,44
4	422839,76	2198851,37
5	422829,85	2198874,20

<b>Номер точки</b>	<b>X</b>	<b>Y</b>
6	422812,40	2198866,63
7	422817,14	2198855,71
8	422822,31	2198843,79
9	422754,15	2198814,22
10	422744,23	2198837,07
11	422741,48	2198835,87
12	422709,46	2198909,66
13	422698,37	2198904,85
14	422694,78	2198903,30
15	422736,71	2198806,66
16	422573,28	2198735,75
17	422563,36	2198758,62
18	422545,93	2198751,07
19	422555,85	2198728,19
20	422483,79	2198696,93
21	422478,63	2198708,80
22	422473,85	2198719,81
23	422434,48	2198810,54
24	422419,81	2198804,18
25	422469,09	2198690,57
26	422358,03	2198642,39
27	422188,42	2198568,78
28	422140,63	2198678,95
29	422077,31	2198824,89
30	422095,59	2198831,70
31	422087,91	2198852,31
32	422068,54	2198845,10
33	422062,76	2198858,42
34	422047,09	2198852,59
35	422119,65	2198697,14

<b>Номер точки</b>	<b>X</b>	<b>Y</b>
36	422157,91	2198608,96
37	422162,69	2198597,95
38	422167,46	2198586,94
39	422160,27	2198583,82
40	422167,71	2198566,67
41	422170,22	2198560,88
42	422113,12	2198536,11
43	422113,05	2198516,46
44	422831,68	2198828,24
45	422846,90	2198834,82
46	422862,16	2198841,42
47	422865,85	2198843,02
48	422882,67	2198850,29
49	422919,59	2198866,25
50	422930,33	2198880,78
51	422930,37	2198886,78
52	422930,75	2198951,59
53	422931,12	2199014,21
54	422931,48	2199076,72
55	422931,55	2199088,72
56	422915,13	2199088,77
57	422890,01	2199119,01
58	422870,94	2199143,85
59	422869,67	2199148,24
60	422851,36	2199142,10
61	422847,84	2199140,92
62	422857,02	2199130,36
63	422858,13	2199129,08
64	422896,77	2199084,63
65	422905,65	2199074,13

<b>Номер точки</b>	<b>X</b>	<b>Y</b>
66	422910,03	2199066,65
67	422913,07	2199057,15
68	422913,82	2199047,20
69	422913,42	2198974,70
70	422913,36	2198924,40
71	422913,29	2198912,40
72	422913,23	2198910,40
73	422911,63	2198900,55
74	422907,89	2198891,30
75	422902,20	2198883,09
76	422894,85	2198876,35
77	422886,19	2198871,39
Образуемый земельный участок 3-23		
1	422709,21	2199078,96
2	422699,84	2199091,12
3	422688,98	2199087,50
4	422694,02	2199073,90
Образуемый земельный участок 3-24		
1	422392,68	2198965,75
2	422387,61	2198979,36
3	422372,62	2198973,78
4	422377,68	2198960,17
Образуемый земельный участок 3-25		
1	422346,62	2198948,61
2	422341,55	2198962,21
3	422326,56	2198956,62
4	422331,62	2198943,03
Образуемый земельный участок 3-26		
1	422220,23	2198901,57
2	422215,18	2198915,16



<b>Номер точки</b>	<b>X</b>	<b>Y</b>
3	422185,19	2198903,99
4	422190,24	2198890,40
Образуемый земельный участок 3-27		
1	422983,55	2199088,54
2	422943,55	2199088,68
3	422943,51	2199076,68
4	422931,48	2199076,72
5	422931,12	2199014,21
6	422983,12	2199013,91
Образуемый земельный участок 3-28		
1	422862,16	2198841,42
2	422846,90	2198834,82
3	422831,68	2198828,24
4	422848,64	2198830,56
5	422850,51	2198830,80
6	422864,64	2198832,73
Образуемый земельный участок 3-29		
1	422341,55	2198962,21
2	422346,62	2198948,61
3	422368,31	2198956,68
4	422419,74	2198818,50
5	422316,89	2198772,82
6	422257,60	2198761,04
7	422131,24	2198735,92
8	422095,59	2198831,70
9	422077,31	2198824,89
10	422140,63	2198678,95
11	422209,99	2198723,29
12	422246,96	2198729,20
13	422523,99	2198849,37

<b>Номер точки</b>	<b>X</b>	<b>Y</b>
14	422528,58	2198838,78
15	422616,41	2198889,48
16	422694,78	2198903,30
17	422698,37	2198904,85
18	422709,46	2198909,66
19	422702,09	2198926,66
20	422790,47	2198965,00
21	422829,85	2198874,20
22	422839,76	2198851,37
23	422856,35	2198858,44
24	422854,27	2198864,20
25	422827,91	2198936,78
26	422813,89	2198972,21
27	422809,24	2198982,08
28	422806,71	2198986,49
29	422803,53	2198991,00
30	422748,01	2199061,00
31	422724,95	2199090,53
32	422719,24	2199097,61
33	422699,84	2199091,12
34	422709,21	2199078,96
35	422712,44	2199074,77
36	422770,15	2198999,86
37	422682,26	2198932,16
38	422588,84	2198932,12
39	422524,53	2198882,57
40	422441,14	2198862,12
41	422416,44	2198856,06
42	422377,68	2198960,17
43	422372,62	2198973,78

Номер точки	X	Y
Образуемый земельный участок 3-30		
1	422847,84	2199140,92
2	422741,10	2199104,94
3	422723,29	2199098,97
4	422728,09	2199093,01
5	422751,15	2199063,48
6	422806,73	2198993,40
7	422810,09	2198988,65
8	422812,78	2198983,94
9	422817,57	2198973,81
10	422831,65	2198938,20
11	422858,03	2198865,56
12	422860,02	2198860,04
13	422876,57	2198867,21
14	422874,96	2198871,68
15	422865,41	2198897,97
16	422848,48	2198944,58
17	422834,09	2198980,97
18	422828,76	2198992,26
19	422825,29	2198998,33
20	422821,14	2199004,20
21	422765,30	2199074,61
22	422750,86	2199093,09
23	422858,13	2199129,08
24	422857,02	2199130,36
Образуемый земельный участок 3-31		
1	422966,66	2198843,46
2	422966,78	2198857,01
3	422975,22	2198857,25
4	422975,51	2198886,65

<b>Номер точки</b>	<b>X</b>	<b>Y</b>
5	422930,37	2198886,78
6	422930,33	2198880,78
7	422919,59	2198866,25
8	422882,67	2198850,29
9	422886,66	2198835,72
10	422899,90	2198837,53
11	422946,50	2198842,21
Образуемый земельный участок 3-32		
1	422694,02	2199073,90
2	422688,98	2199087,50
3	422638,14	2199070,58
4	422635,56	2199060,94
5	422631,14	2199052,94
Образуемый земельный участок 3-33		
1	422392,68	2198965,75
2	422587,28	2199038,19
3	422578,21	2199042,33
4	422571,29	2199047,71
5	422387,61	2198979,36
Образуемый земельный участок 3-34		
1	422220,23	2198901,57
2	422331,62	2198943,03
3	422326,56	2198956,62
4	422215,18	2198915,16
Образуемый земельный участок 3-35		
1	422190,24	2198890,40
2	422185,19	2198903,99
3	422062,76	2198858,42
4	422068,54	2198845,10
5	422087,91	2198852,31

Номер точки	X	Y
Образуемый земельный участок 3-36		
1	422801,39	2198861,86
2	422744,23	2198837,07
3	422754,15	2198814,22
4	422822,31	2198843,79
5	422817,14	2198855,71
6	422805,88	2198850,83
Образуемый земельный участок 3-37		
1	422555,85	2198728,19
2	422545,93	2198751,07
3	422484,86	2198724,58
4	422489,69	2198713,70
5	422478,63	2198708,80
6	422483,79	2198696,93
Образуемый земельный участок 3-38		
1	422113,13	2198536,12
2	422170,22	2198560,88
3	422167,71	2198566,67
4	422160,27	2198583,82
5	422156,45	2198582,16
6	422146,90	2198604,18
7	422157,91	2198608,96
8	422119,65	2198697,14
9	422113,42	2198607,37
Образуемый земельный участок 3-39		
1	422865,85	2198843,02
2	422868,64	2198833,28
3	422886,66	2198835,72
4	422882,67	2198850,29
Образуемый земельный участок 3-40		

<b>Номер точки</b>	<b>X</b>	<b>Y</b>
1	422933,51	2199202,93
2	422912,86	2199185,88
3	422892,02	2199171,80
4	422866,72	2199158,43
5	422870,94	2199143,85
6	422890,01	2199119,01
7	422980,78	2199105,47
8	422977,48	2199124,06
9	422980,96	2199129,97
10	422983,79	2199129,92
11	422984,35	2199225,62
12	422984,58	2199265,05
13	422972,38	2199246,34
14	422952,67	2199221,89
<b>Образуемый земельный участок 4-3</b>		
1	422547,30	2199507,66
2	422496,10	2199493,02
3	422513,08	2199434,37
4	422552,51	2199445,67
5	422553,34	2199442,78
6	422564,89	2199446,11
<b>Образуемый земельный участок 4-4</b>		
1	422552,51	2199445,67
2	422528,48	2199438,78
3	422532,63	2199424,35
4	422556,66	2199431,25
<b>Образуемый земельный участок 4-5</b>		
1	422766,10	2199150,41
2	422761,89	2199162,24
3	422750,71	2199157,91

<b>Номер точки</b>	<b>X</b>	<b>Y</b>
4	422754,72	2199146,60
Образуемый земельный участок 4-6		
1	422650,91	2199452,10
2	422647,59	2199463,64
3	422636,06	2199460,32
4	422639,38	2199448,79
Образуемый земельный участок 4-7		
1	422624,13	2199444,40
2	422620,81	2199455,94
3	422609,28	2199452,62
4	422612,60	2199441,09
Образуемый земельный участок 4-8		
1	422568,19	2199434,57
2	422564,89	2199446,11
3	422553,34	2199442,78
4	422556,66	2199431,25
Образуемый земельный участок 4-9		
1	422501,90	2199519,69
2	422489,43	2199516,08
3	422492,77	2199504,56
4	422505,24	2199508,17
Образуемый земельный участок 4-10		
1	422705,63	2199553,16
2	422694,12	2199549,85
3	422697,43	2199538,32
4	422708,95	2199541,63
Образуемый земельный участок 4-11		
1	422657,34	2199738,03
2	422647,73	2199735,25
3	422649,13	2199730,41

<b>Номер точки</b>	<b>X</b>	<b>Y</b>
4	422658,74	2199733,19
Образуемый земельный участок 4-12		
1	422513,08	2199434,37
2	422520,60	2199408,40
3	422614,26	2199435,32
4	422609,28	2199452,62
5	422578,41	2199443,75
6	422580,07	2199437,98
7	422532,63	2199424,35
8	422528,48	2199438,78
Образуемый земельный участок 4-13		
1	422724,97	2199485,88
2	422679,32	2199472,76
3	422647,59	2199463,64
4	422652,57	2199446,34
5	422729,95	2199468,58
Образуемый земельный участок 4-14		
1	422604,02	2199166,82
2	422591,57	2199163,21
3	422594,91	2199151,69
4	422607,35	2199155,29
Образуемый земельный участок 4-15		
1	422745,24	2199143,41
2	422754,72	2199146,60
3	422750,71	2199157,91
4	422741,38	2199154,30
Образуемый земельный участок 4-16		
1	422624,13	2199444,40
2	422612,60	2199441,09
3	422614,26	2199435,32



<b>Номер точки</b>	<b>X</b>	<b>Y</b>
4	422520,60	2199408,40
5	422523,74	2199397,56
6	422527,91	2199383,15
7	422532,26	2199368,10
8	422591,57	2199163,21
9	422604,02	2199166,82
10	422544,73	2199371,71
11	422741,55	2199428,23
12	422729,95	2199468,58
13	422652,57	2199446,34
14	422650,91	2199452,10
15	422639,38	2199448,79
16	422636,06	2199460,32
17	422620,81	2199455,94
<b>Образуемый земельный участок 4-17</b>		
1	422580,07	2199437,98
2	422559,07	2199511,02
3	422547,30	2199507,66
4	422568,19	2199434,57
<b>Образуемый земельный участок 4-18</b>		
1	422679,32	2199472,76
2	422724,97	2199485,88
3	422708,95	2199541,63
4	422697,43	2199538,32
5	422694,12	2199549,85
6	422659,98	2199540,04
<b>Образуемый земельный участок 4-19</b>		
1	422505,24	2199508,17
2	422492,77	2199504,56
3	422496,10	2199493,02

<b>Номер точки</b>	<b>X</b>	<b>Y</b>
4	422508,59	2199496,59
Образуемый земельный участок 4-20		
1	422501,90	2199519,69
2	422457,02	2199674,80
3	422649,13	2199730,41
4	422647,73	2199735,25
5	422443,13	2199676,03
6	422489,43	2199516,08
Образуемый земельный участок 4-21		
1	422615,28	2199127,90
2	422607,35	2199155,29
3	422594,91	2199151,69
4	422605,79	2199114,09
5	422615,30	2199111,09
6	422621,11	2199107,76
Образуемый земельный участок 4-22		
1	422745,24	2199143,41
2	422741,38	2199154,30
3	422640,65	2199115,32
4	422621,11	2199107,76
5	422623,77	2199105,74
6	422626,25	2199103,50
Образуемый земельный участок 4-23		
1	422761,89	2199162,24
2	422766,10	2199150,41
3	422821,98	2199169,16
4	422817,17	2199185,76
5	422815,86	2199183,12
Образуемый земельный участок 5-1		
1	422604,44	2199927,87

<b>Номер точки</b>	<b>X</b>	<b>Y</b>
2	422574,13	2199919,09
3	422509,84	2199900,49
4	422489,45	2199894,58
5	422535,48	2199735,54
6	422650,68	2199768,16
Образуемый земельный участок 5-2		
1	422489,45	2199894,58
2	422388,34	2199865,32
3	422434,20	2199706,86
4	422535,48	2199735,54
Образуемый земельный участок 5-3		
1	422505,44	2200178,42
2	422398,11	2200147,35
3	422445,09	2199985,07
4	422576,85	2200023,21
5	422554,44	2200100,65
6	422551,39	2200110,17
7	422547,77	2200119,49
8	422543,59	2200128,57
9	422538,87	2200137,38
10	422533,62	2200145,89
11	422527,86	2200154,07
12	422521,62	2200161,88
13	422514,92	2200169,30
14	422507,78	2200176,30
Образуемый земельный участок 5-4		
1	422398,11	2200147,35
2	422317,87	2200124,12
3	422314,95	2200118,84
4	422363,29	2199951,87

<b>Номер точки</b>	<b>X</b>	<b>Y</b>
5	422373,74	2199954,89
6	422379,90	2199933,61
7	422440,28	2199951,09
8	422431,57	2199981,16
9	422445,09	2199985,07
Образуемый земельный участок 5-5		
1	422574,13	2199919,09
2	422546,53	2200014,43
3	422482,25	2199995,82
4	422505,39	2199915,86
5	422509,84	2199900,49
Образуемый земельный участок 5-6		
1	422440,28	2199951,09
2	422379,90	2199933,61
3	422369,45	2199930,59
4	422385,56	2199874,92
5	422456,39	2199895,42
Образуемый земельный участок 5-7		
1	422598,33	2199949,00
2	422576,85	2200023,21
3	422546,53	2200014,43
4	422569,68	2199934,46
5	422588,47	2199939,90
6	422586,80	2199945,67
Образуемый земельный участок 5-8		
1	422467,92	2199898,76
2	422464,58	2199910,29
3	422453,05	2199906,95
4	422456,39	2199895,42
Образуемый земельный участок 5-9		

<b>Номер точки</b>	<b>X</b>	<b>Y</b>
1	422598,33	2199949,00
2	422586,80	2199945,67
3	422590,14	2199934,14
4	422601,66	2199937,48
Образуемый земельный участок 5-10		
1	422486,85	2199904,24
2	422385,56	2199874,92
3	422388,34	2199865,32
4	422489,36	2199894,56
5	422509,84	2199900,49
6	422505,39	2199915,86
7	422485,18	2199910,00
Образуемый земельный участок 5-11		
1	422588,47	2199939,90
2	422569,68	2199934,46
3	422574,13	2199919,09
4	422604,44	2199927,87
5	422601,66	2199937,48
6	422590,14	2199934,14
Образуемый земельный участок 5-12		
1	422505,39	2199915,86
2	422482,25	2199995,82
3	422431,57	2199981,16
4	422440,28	2199951,09
5	422453,05	2199906,95
6	422464,58	2199910,29
7	422467,92	2199898,76
8	422486,85	2199904,24
9	422485,18	2199910,00
Образуемый земельный участок 5-13		

<b>Номер точки</b>	<b>X</b>	<b>Y</b>
1	422379,90	2199933,61
2	422373,74	2199954,89
3	422363,29	2199951,87
4	422369,45	2199930,59
Образуемый земельный участок 6-1		
1	422563,30	2199091,84
2	422533,51	2199194,77
3	422431,59	2199156,83
4	422472,05	2199048,12
5	422560,16	2199080,91
6	422562,74	2199090,55
Образуемый земельный участок 6-2		
1	422431,59	2199156,83
2	422331,30	2199119,50
3	422371,78	2199010,80
4	422472,05	2199048,12
Образуемый земельный участок 6-3		
1	422351,72	2199003,33
2	422286,66	2199178,11
3	422179,72	2199138,31
4	422244,78	2198963,53
Образуемый земельный участок 6-4		
1	422268,41	2199222,54
2	422230,86	2199323,44
3	422125,42	2199284,19
4	422162,98	2199183,29
Образуемый земельный участок 6-5		
1	422225,27	2199338,43
2	422182,01	2199454,67
3	422117,73	2199492,48

<b>Номер точки</b>	<b>X</b>	<b>Y</b>
4	422110,69	2199485,37
5	422103,77	2199478,16
6	422097,90	2199471,87
7	422091,66	2199464,08
8	422086,54	2199455,50
9	422082,65	2199446,29
10	422080,06	2199436,64
11	422078,82	2199426,73
12	422078,96	2199416,74
13	422080,47	2199406,86
14	422083,27	2199397,44
15	422103,69	2199342,57
16	422185,70	2199373,09
17	422201,84	2199329,71
<b>Образуемый земельный участок 6-6</b>		
1	422288,67	2199616,75
2	422279,80	2199612,14
3	422271,00	2199607,39
4	422262,27	2199602,52
5	422253,61	2199597,51
6	422245,03	2199592,38
7	422236,52	2199587,12
8	422228,09	2199581,74
9	422219,75	2199576,23
10	422211,48	2199570,60
11	422203,30	2199564,84
12	422195,21	2199558,97
13	422187,21	2199552,98
14	422183,99	2199550,51
15	422194,97	2199536,93

<b>Номер точки</b>	<b>X</b>	<b>Y</b>
16	422187,19	2199530,64
17	422182,81	2199522,78
18	422187,25	2199520,33
19	422278,89	2199466,21
20	422349,93	2199505,24
<b>Образуемый земельный участок 6-7</b>		
1	422398,43	2199661,42
2	422388,89	2199658,41
3	422379,41	2199655,25
4	422369,96	2199651,96
5	422360,57	2199648,52
6	422351,23	2199644,95
7	422341,95	2199641,24
8	422332,72	2199637,39
9	422323,54	2199633,41
10	422314,43	2199629,29
11	422305,38	2199625,04
12	422296,39	2199620,65
13	422288,67	2199616,75
14	422349,93	2199505,24
15	422436,37	2199530,22
<b>Образуемый земельный участок 6-8</b>		
1	422355,78	2199128,61
2	422533,51	2199194,77
3	422514,79	2199259,44
4	422484,21	2199248,06
5	422461,11	2199310,12
6	422444,00	2199320,44
7	422303,78	2199268,25
<b>Образуемый земельный участок 6-9</b>		



<b>Номер точки</b>	<b>X</b>	<b>Y</b>
1	422322,49	2199393,81
2	422291,32	2199412,36
3	422209,14	2199381,77
4	422247,70	2199278,18
5	422351,19	2199316,70
Образуемый земельный участок 6-10		
1	422114,94	2199346,76
2	422131,09	2199303,37
3	422201,84	2199329,71
4	422185,70	2199373,09
Образуемый земельный участок 6-11		
1	422458,63	2199500,22
2	422365,24	2199473,23
3	422373,70	2199457,83
4	422331,65	2199434,72
5	422405,17	2199390,46
6	422483,81	2199413,22
Образуемый земельный участок 6-12		
1	422356,85	2199488,50
2	422296,90	2199455,57
3	422303,81	2199451,49
4	422304,23	2199451,23
5	422331,65	2199434,72
6	422373,70	2199457,83
Образуемый земельный участок 6-13		
1	422185,61	2199151,17
2	422183,86	2199155,85
3	422174,49	2199152,36
4	422176,24	2199147,68
Образуемый земельный участок 6-14		

<b>Номер точки</b>	<b>X</b>	<b>Y</b>
1	422351,59	2199139,86
2	422340,34	2199135,67
3	422344,53	2199124,43
4	422355,78	2199128,61
Образуемый земельный участок 6-15		
1	422489,88	2199267,24
2	422485,69	2199278,49
3	422474,45	2199274,30
4	422478,63	2199263,06
Образуемый земельный участок 6-16		
1	422241,26	2199393,73
2	422237,08	2199404,97
3	422225,82	2199400,79
4	422230,01	2199389,54
Образуемый земельный участок 6-17		
1	422444,36	2199549,50
2	422441,02	2199561,02
3	422428,51	2199557,40
4	422431,84	2199545,87
Образуемый земельный участок 6-18		
1	422189,10	2199141,80
2	422212,53	2199150,52
3	422207,29	2199164,57
4	422183,86	2199155,85
Образуемый земельный участок 6-19		
1	422182,81	2199522,78
2	422187,19	2199530,64
3	422176,10	2199544,37
4	422163,65	2199534,27
5	422172,28	2199529,06

<b>Номер точки</b>	<b>X</b>	<b>Y</b>
6	422173,72	2199528,20
Образуемый земельный участок 6-20		
1	422230,01	2199389,54
2	422201,76	2199465,44
3	422132,13	2199506,40
4	422117,73	2199492,48
5	422182,01	2199454,67
6	422209,14	2199381,77
Образуемый земельный участок 6-21		
1	422225,27	2199338,43
2	422131,09	2199303,37
3	422114,94	2199346,76
4	422103,69	2199342,57
5	422125,42	2199284,19
6	422230,86	2199323,44
Образуемый земельный участок 6-22		
1	422349,50	2199145,48
2	422314,34	2199132,40
3	422361,09	2199006,81
4	422371,78	2199010,80
5	422331,30	2199119,50
6	422344,53	2199124,43
7	422340,34	2199135,67
8	422351,59	2199139,86
Образуемый земельный участок 6-23		
1	422453,90	2199516,54
2	422356,85	2199488,50
3	422365,24	2199473,23
4	422458,63	2199500,22
Образуемый земельный участок 6-24		

<b>Номер точки</b>	<b>X</b>	<b>Y</b>
1	422522,54	2199279,40
2	422478,63	2199263,06
3	422484,21	2199248,06
4	422527,00	2199263,99
Образуемый земельный участок 6-25		
1	422545,92	2199198,64
2	422533,51	2199194,77
3	422536,86	2199183,21
4	422549,27	2199187,08
Образуемый земельный участок 6-26		
1	422444,36	2199549,50
2	422431,84	2199545,87
3	422436,37	2199530,22
4	422448,89	2199533,84
Образуемый земельный участок 6-27		
1	422189,10	2199141,80
2	422185,61	2199151,17
3	422176,24	2199147,68
4	422179,72	2199138,31
Образуемый земельный участок 6-28		
1	422187,19	2199530,64
2	422194,97	2199536,93
3	422183,99	2199550,51
4	422176,10	2199544,37
Образуемый земельный участок 6-29		
1	422268,41	2199222,54
2	422162,98	2199183,29
3	422174,49	2199152,36
4	422207,29	2199164,57
5	422212,53	2199150,52

<b>Номер точки</b>	<b>X</b>	<b>Y</b>
6	422286,66	2199178,11
7	422351,72	2199003,33
8	422361,09	2199006,81
9	422314,34	2199132,40
10	422349,50	2199145,48
11	422303,78	2199268,25
12	422444,00	2199320,44
13	422461,11	2199310,12
14	422474,45	2199274,30
15	422485,69	2199278,49
16	422489,88	2199267,24
17	422522,54	2199279,40
18	422517,40	2199297,18
19	422435,59	2199346,54
20	422341,12	2199403,66
21	422244,97	2199460,91
22	422199,48	2199487,67
23	422176,25	2199501,33
24	422146,01	2199519,12
25	422132,13	2199506,40
26	422186,20	2199474,59
27	422201,76	2199465,44
28	422225,82	2199400,79
29	422237,08	2199404,97
30	422241,26	2199393,73
31	422291,32	2199412,36
32	422316,29	2199397,50
33	422322,49	2199393,81
34	422351,19	2199316,70
35	422247,70	2199278,18

Номер точки	X	Y
Образуемый земельный участок 6-30		
1	422187,25	2199520,33
2	422182,81	2199522,78
3	422173,72	2199528,20
4	422172,28	2199529,06
5	422163,65	2199534,27
6	422149,17	2199521,90
7	422174,04	2199507,27
8	422197,26	2199493,62
9	422247,01	2199464,36
10	422343,18	2199407,09
11	422404,19	2199370,21
12	422515,76	2199302,85
13	422483,81	2199413,22
14	422405,17	2199390,46
15	422304,23	2199451,23
16	422303,81	2199451,49
17	422296,90	2199455,57
18	422356,85	2199488,50
19	422453,90	2199516,54
20	422448,89	2199533,84
21	422349,93	2199505,24
22	422278,89	2199466,21
Образуемый земельный участок 6-31		
1	422533,51	2199194,77
2	422545,92	2199198,64
3	422527,00	2199263,99
4	422514,79	2199259,44
Образуемый земельный участок 6-32		
1	422410,88	2199665,15

<b>Номер точки</b>	<b>X</b>	<b>Y</b>
2	422401,30	2199662,31
3	422398,43	2199661,42
4	422428,51	2199557,40
5	422441,02	2199561,02
Образуемый земельный участок 6-33		
1	422549,27	2199187,08
2	422536,86	2199183,21
3	422563,30	2199091,84
4	422568,55	2199100,32
5	422573,03	2199104,98
Образуемый земельный участок 7-1		
1	422086,37	2198904,56
2	422211,98	2198951,31
3	422177,10	2199045,03
4	422165,85	2199040,85
5	422158,17	2199061,47
6	422043,81	2199018,90
Образуемый земельный участок 7-2		
1	421935,50	2199270,70
2	421991,78	2199119,49
3	422130,20	2199171,02
4	422070,90	2199330,33
5	421942,38	2199282,49
Образуемый земельный участок 7-3		
1	421982,52	2199104,24
2	421884,73	2199087,44
3	421778,44	2199026,29
4	421817,74	2198939,77
5	422016,24	2199013,66
Образуемый земельный участок 7-4		

<b>Номер точки</b>	<b>X</b>	<b>Y</b>
1	421940,72	2199216,53
2	421727,99	2199137,34
3	421778,44	2199026,29
4	421884,73	2199087,44
5	421982,52	2199104,24
Образуемый земельный участок 7-5		
1	422134,39	2199159,77
2	422024,42	2199118,84
3	422059,46	2199024,72
4	422169,42	2199065,65
Образуемый земельный участок 7-6		
1	421935,41	2198969,99
2	421962,97	2198895,95
3	422014,75	2198915,23
4	421987,20	2198989,27
Образуемый земельный участок 7-7		
1	421962,97	2198895,95
2	421975,17	2198863,17
3	422026,95	2198882,44
4	422014,75	2198915,23
Образуемый земельный участок 7-8		
1	422038,20	2198886,63
2	422034,01	2198897,87
3	422022,77	2198893,69
4	422026,95	2198882,44
Образуемый земельный участок 7-9		
1	421937,24	2199225,90
2	421933,05	2199237,14
3	421921,80	2199232,96
4	421925,99	2199221,71



Номер точки	X	Y
Образуемый земельный участок 7-10		
1	422173,61	2199054,41
2	422169,42	2199065,65
3	422158,17	2199061,47
4	422162,36	2199050,22
Образуемый земельный участок 7-11		
1	421995,97	2199108,25
2	421935,50	2199270,70
3	421942,38	2199282,49
4	422070,90	2199330,33
5	422050,46	2199385,24
6	422047,42	2199394,76
7	422045,27	2199404,52
8	422044,03	2199414,44
9	422044,01	2199414,75
10	422015,36	2199404,09
11	422035,71	2199351,36
12	421950,19	2199309,81
13	421943,50	2199300,30
14	421933,18	2199282,60
15	421910,81	2199273,94
16	421886,74	2199264,62
17	421873,20	2199227,06
18	421720,47	2199153,90
19	421727,99	2199137,34
20	421940,72	2199216,53
21	422016,24	2199013,66
22	421817,74	2198939,77
23	421831,16	2198910,23
24	421916,67	2198947,78

<b>Номер точки</b>	<b>X</b>	<b>Y</b>
25	421954,57	2198855,50
26	421975,17	2198863,17
27	421935,41	2198969,99
28	421987,20	2198989,27
29	422033,79	2199006,61
30	422001,53	2199093,31
31	422030,01	2199103,84
32	422024,42	2199118,84
<b>Образуемый земельный участок 7-12 (внутренний контур)</b>		
1	421937,24	2199225,90
2	421933,05	2199237,14
3	421921,80	2199232,96
4	421925,99	2199221,71
<b>Образуемый земельный участок 7-12</b>		
1	422177,10	2199045,03
2	422173,61	2199054,41
3	422162,36	2199050,22
4	422165,85	2199040,85
<b>Образуемый земельный участок 7-13</b>		
1	422113,71	2199547,47
2	422090,17	2199534,29
3	422026,85	2199498,83
4	422046,36	2199446,44
5	422049,01	2199456,07
6	422052,55	2199465,42
7	422056,94	2199474,40
8	422062,15	2199482,94
9	422068,13	2199490,95
10	422072,17	2199495,60
11	422079,00	2199502,90

<b>Номер точки</b>	<b>X</b>	<b>Y</b>
12	422085,93	2199510,11
13	422092,96	2199517,22
14	422100,09	2199524,24
15	422107,31	2199531,15
16	422114,63	2199537,96
17	422121,71	2199544,37
18	422119,36	2199550,63
<b>Образуемый земельный участок 7-14</b>		
1	422030,01	2199103,84
2	422001,53	2199093,31
3	422033,79	2199006,61
4	421987,20	2198989,27
5	422022,77	2198893,69
6	422034,01	2198897,87
7	422038,20	2198886,63
8	422086,37	2198904,56
9	422043,81	2199018,90
10	422059,46	2199024,72
<b>Образуемый земельный участок 7-15</b>		
1	421995,97	2199108,25
2	422024,42	2199118,84
3	422134,39	2199159,77
4	422130,20	2199171,02
5	421991,78	2199119,49
<b>Образуемый земельный участок 7-16</b>		
1	422046,36	2199446,44
2	422026,85	2199498,83
3	421987,34	2199476,71
4	422015,36	2199404,09
5	422044,01	2199414,75

<b>Номер точки</b>	<b>X</b>	<b>Y</b>
6	422043,73	2199424,74
7	422044,38	2199434,72
8	422045,96	2199444,59
Образуемый земельный участок 8-3		
1	422192,19	2199786,72
2	422138,60	2199971,61
3	422003,09	2199931,96
4	422061,80	2199775,38
5	422073,97	2199779,95
6	422087,50	2199743,86
7	422172,48	2199768,51
8	422169,14	2199780,04
Образуемый земельный участок 8-5		
1	422172,48	2199768,51
2	422184,00	2199771,85
3	422180,66	2199783,38
4	422169,14	2199780,04
Образуемый земельный участок 8-6		
1	422184,00	2199771,85
2	422195,53	2199775,20
3	422192,19	2199786,72
4	422180,66	2199783,38
Образуемый земельный участок 8-7		
1	422190,69	2199892,49
2	422187,35	2199904,01
3	422175,82	2199900,67
4	422179,16	2199889,14
Образуемый земельный участок 8-8		
1	422198,87	2199907,35
2	422187,35	2199904,01

<b>Номер точки</b>	<b>X</b>	<b>Y</b>
3	422190,69	2199892,49
4	422202,21	2199895,83
Образуемый земельный участок 8-9		
1	422127,63	2200066,95
2	422115,94	2200064,18
3	422119,44	2200052,08
4	422130,97	2200055,42
Образуемый земельный участок 8-10		
1	422339,81	2199910,70
2	422327,33	2199907,09
3	422332,35	2199889,77
4	422344,82	2199893,38
Образуемый земельный участок 8-11		
1	422249,76	2199645,59
2	422235,48	2199637,38
3	422238,69	2199626,32
4	422247,42	2199631,19
5	422253,04	2199634,27
Образуемый земельный участок 8-12		
1	422198,87	2199763,67
2	422232,08	2199649,11
3	422247,45	2199653,57
4	422214,24	2199768,13
5	422209,79	2199783,50
6	422194,42	2199779,04
7	422195,53	2199775,20
8	422087,50	2199743,86
9	422075,32	2199739,30
10	422079,20	2199728,96
Образуемый земельный участок 8-13		

Номер точки	X	Y
1	422312,58	2199940,31
2	422198,87	2199907,35
3	422202,21	2199895,83
4	422190,69	2199892,49
5	422179,16	2199889,14
6	422182,50	2199877,62
7	422205,55	2199884,30
8	422204,17	2199889,07
9	422264,81	2199906,65
10	422317,88	2199922,02
Образуемый земельный участок 8-14		
1	422364,48	2199825,48
2	422352,00	2199821,86
3	422355,68	2199809,13
4	422368,16	2199812,74
Образуемый земельный участок 8-15		
1	422319,89	2199798,75
2	422351,00	2199807,77
3	422347,31	2199820,50
4	422331,58	2199815,91
5	422330,80	2199818,58
6	422315,44	2199814,12
Образуемый земельный участок 8-16		
1	422317,32	2199941,68
2	422322,62	2199923,39
3	422335,09	2199927,00
4	422329,79	2199945,30
Образуемый земельный участок 8-17		
1	422275,94	2200131,77
2	422251,32	2200125,10

<b>Номер точки</b>	<b>X</b>	<b>Y</b>
3	422231,98	2200119,86
4	422212,56	2200115,08
5	422193,19	2200110,11
6	422192,74	2200109,58
7	422173,32	2200104,80
8	422153,93	2200100,02
9	422134,51	2200095,24
10	422114,99	2200090,86
11	422095,57	2200086,08
12	422076,14	2200081,30
13	422056,73	2200076,52
14	422036,23	2200072,13
15	422016,67	2200067,96
16	421997,76	2200063,95
17	421978,27	2200059,49
18	421939,12	2200050,52
19	421933,48	2200049,14
20	421935,78	2200040,27
21	422038,38	2199766,60
22	422061,80	2199775,38
23	422003,09	2199931,96
24	421964,69	2200034,36
25	422110,31	2200069,22
26	422125,89	2200072,95
27	422200,51	2200090,82
28	422248,16	2200103,98
29	422268,64	2200109,90
30	422281,10	2200113,50
<b>Образуемый земельный участок 8-18</b>		
1	422182,50	2199877,62

<b>Номер точки</b>	<b>X</b>	<b>Y</b>
2	422179,16	2199889,14
3	422175,82	2199900,67
4	422130,97	2200055,42
5	422119,44	2200052,08
6	422115,94	2200064,18
7	422112,04	2200063,26
8	422138,60	2199971,61
9	422192,19	2199786,72
10	422194,42	2199779,04
11	422209,79	2199783,50
12	422194,75	2199835,36
13	422280,78	2199860,29
14	422300,41	2199865,98
15	422315,44	2199814,12
16	422330,80	2199818,58
17	422331,58	2199815,91
18	422347,31	2199820,50
19	422327,63	2199888,40
20	422274,54	2199873,03
21	422264,81	2199906,65
22	422204,17	2199889,07
23	422205,55	2199884,30
<b>Образуемый земельный участок 8-19</b>		
1	422238,69	2199626,32
2	422235,48	2199637,38
3	422159,64	2199593,79
4	422136,67	2199575,70
5	422141,70	2199562,28
6	422163,79	2199579,18
7	422172,03	2199584,85



<b>Номер точки</b>	<b>X</b>	<b>Y</b>
8	422180,32	2199590,44
9	422188,68	2199595,94
10	422197,09	2199601,35
11	422205,55	2199606,66
12	422214,08	2199611,89
13	422222,66	2199617,03
14	422231,29	2199622,08
Образуемый земельный участок 8-20		
1	422364,48	2199825,48
2	422344,82	2199893,38
3	422332,35	2199889,77
4	422352,00	2199821,86
Образуемый земельный участок 8-21		
1	422327,33	2199907,09
2	422339,81	2199910,70
3	422335,09	2199927,00
4	422322,62	2199923,39
Образуемый земельный участок 8-22		
1	422249,76	2199645,59
2	422253,04	2199634,27
3	422261,86	2199639,00
4	422270,72	2199643,63
5	422279,63	2199648,17
6	422288,59	2199652,61
7	422297,59	2199656,96
8	422306,65	2199661,21
9	422315,74	2199665,37
10	422324,88	2199669,43
11	422334,06	2199673,39
12	422343,28	2199677,26

<b>Номер точки</b>	<b>X</b>	<b>Y</b>
13	422352,55	2199681,02
14	422361,85	2199684,69
15	422371,19	2199688,27
16	422372,27	2199688,67
17	422401,61	2199697,17
18	422368,16	2199812,74
19	422355,68	2199809,13
20	422385,21	2199707,10
21	422330,15	2199687,33
22	422277,63	2199661,61
<b>Образуемый земельный участок 8-23</b>		
1	422329,79	2199945,30
2	422281,10	2200113,50
3	422268,64	2200109,90
4	422317,32	2199941,68
<b>Образуемый земельный участок 9-1</b>		
1	422962,57	2200037,71
2	422838,05	2200031,52
3	422838,61	2200020,09
4	422832,41	2200019,78
5	422834,94	2200015,35
6	422853,71	2199982,41
7	422858,42	2199973,59
8	422862,61	2199964,51
9	422866,28	2199955,21
10	422869,42	2199945,72
11	422872,02	2199936,06
12	422874,06	2199926,27
13	422875,38	2199917,65
14	422886,09	2199834,33

<b>Номер точки</b>	<b>X</b>	<b>Y</b>
15	422942,52	2199841,58
16	422942,42	2199851,31
17	422948,40	2199929,48
18	422962,94	2199958,74
<b>Образуемый земельный участок 9-2</b>		
1	422956,82	2200133,92
2	422821,47	2200126,60
3	422816,76	2200069,87
4	422816,72	2200059,88
5	422818,22	2200050,00
6	422820,41	2200042,66
7	422837,45	2200043,50
8	422838,05	2200031,52
9	422962,57	2200037,71
10	422962,17	2200120,97
<b>Образуемый земельный участок 9-3</b>		
1	422948,99	2200229,63
2	422829,47	2200223,17
3	422821,47	2200126,60
4	422956,82	2200133,92
5	422951,18	2200147,54
<b>Образуемый земельный участок 9-4</b>		
1	422960,10	2200326,37
2	422819,85	2200318,79
3	422819,97	2200308,80
4	422821,30	2200300,36
5	422825,97	2200279,83
6	422827,90	2200270,02
7	422829,28	2200260,12
8	422830,09	2200250,15

<b>Номер точки</b>	<b>X</b>	<b>Y</b>
9	422830,34	2200240,15
10	422830,01	2200230,16
11	422829,73	2200226,30
12	422829,47	2200223,17
13	422948,99	2200229,63
14	422948,05	2200264,62
15	422962,73	2200297,91
<b>Образуемый земельный участок 9-5</b>		
1	422865,11	2200401,35
2	422830,98	2200399,50
3	422822,76	2200340,77
4	422832,88	2200341,27
5	422833,95	2200319,55
6	422960,10	2200326,37
7	422952,73	2200406,08
<b>Образуемый земельный участок 9-6</b>		
1	422945,36	2200485,80
2	422842,28	2200480,23
3	422833,82	2200419,80
4	422830,98	2200399,50
5	422952,73	2200406,08
6	422952,01	2200413,88
<b>Образуемый земельный участок 9-7</b>		
1	422945,36	2200485,80
2	422940,16	2200542,00
3	422893,84	2200559,58
4	422858,01	2200599,64
5	422848,68	2200619,12
6	422837,43	2200626,07
7	422844,81	2200560,25

<b>Номер точки</b>	<b>X</b>	<b>Y</b>
8	422847,04	2200540,38
9	422847,73	2200530,41
10	422847,55	2200520,41
11	422846,64	2200511,37
12	422842,28	2200480,23
13	422861,01	2200481,24
<b>Образуемый земельный участок 9-8</b>		
1	422930,64	2200804,52
2	422926,29	2200813,52
3	422921,21	2200822,13
4	422915,44	2200830,29
5	422909,01	2200837,95
6	422901,97	2200845,05
7	422894,37	2200851,55
8	422886,26	2200857,39
9	422877,70	2200862,55
10	422869,91	2200866,46
11	422861,04	2200871,08
12	422854,32	2200874,44
13	422845,43	2200879,03
14	422840,30	2200882,09
15	422832,28	2200888,06
16	422831,33	2200888,83
17	422780,27	2200857,81
18	422792,87	2200837,07
19	422782,61	2200830,84
20	422793,34	2200813,18
21	422798,15	2200804,42
22	422802,19	2200795,28
23	422805,43	2200785,82

<b>Номер точки</b>	<b>X</b>	<b>Y</b>
24	422806,97	2200780,04
25	422825,26	2200703,88
26	422828,45	2200690,63
27	422830,57	2200680,86
28	422831,81	2200673,86
29	422846,44	2200671,17
30	422857,85	2200666,56
31	422882,12	2200649,74
32	422895,75	2200623,11
33	422919,35	2200596,23
34	422920,80	2200595,81
35	422937,70	2200661,91
36	422941,92	2200731,90
37	422932,18	2200805,95
<b>Образуемый земельный участок 9-9</b>		
1	422931,62	2199789,26
2	422929,10	2199839,85
3	422886,09	2199834,33
4	422887,98	2199819,63
5	422893,18	2199779,17
<b>Образуемый земельный участок 9-10</b>		
1	422838,05	2200031,52
2	422837,45	2200043,50
3	422820,41	2200042,66
4	422824,54	2200033,56
5	422826,06	2200030,92
<b>Образуемый земельный участок 9-11</b>		
1	422833,95	2200319,55
2	422833,36	2200331,48
3	422821,38	2200330,88

<b>Номер точки</b>	<b>X</b>	<b>Y</b>
4	422820,07	2200320,97
5	422819,85	2200318,79
Образуемый земельный участок 9-12		
1	422786,50	2200847,56
2	422780,27	2200857,81
3	422770,01	2200851,58
4	422776,24	2200841,33
Образуемый земельный участок 9-13		
1	422838,05	2200031,52
2	422826,06	2200030,92
3	422832,41	2200019,78
4	422838,61	2200020,09
Образуемый земельный участок 9-14		
1	422833,36	2200331,48
2	422832,88	2200341,27
3	422822,76	2200340,77
4	422821,38	2200330,88
Образуемый земельный участок 9-15		
1	422782,61	2200830,84
2	422792,87	2200837,07
3	422786,50	2200847,56
4	422776,24	2200841,33
Образуемый земельный участок 9-16		
1	422939,64	2200547,70
2	422920,30	2200568,72
3	422918,44	2200586,57
4	422920,80	2200595,81
5	422919,35	2200596,23
6	422895,75	2200623,11
7	422882,12	2200649,74

<b>Номер точки</b>	<b>X</b>	<b>Y</b>
8	422857,85	2200666,56
9	422846,44	2200671,17
10	422831,81	2200673,86
11	422833,18	2200663,95
12	422833,24	2200663,50
13	422837,43	2200626,07
14	422848,68	2200619,12
15	422858,01	2200599,64
16	422893,84	2200559,58
17	422940,16	2200542,00
18	422962,73	2200297,91
19	422948,05	2200264,62
20	422951,18	2200147,54
21	422962,17	2200120,97
22	422962,94	2199958,74
23	422948,40	2199929,48
24	422942,42	2199851,31
25	422942,52	2199841,58
26	422929,10	2199839,85
27	422931,62	2199789,26
28	422972,78	2199800,07
29	422972,89	2199806,83
30	422974,17	2199923,93
31	422977,46	2199923,95
32	422988,93	2199924,03
33	422990,24	2200150,86
34	422975,30	2200150,48
35	422974,99	2200266,99
36	422989,20	2200267,29
37	422989,00	2200277,46



<b>Номер точки</b>	<b>X</b>	<b>Y</b>
38	422988,80	2200287,64
39	422988,56	2200297,81
40	422988,39	2200304,61
41	422988,31	2200307,97
42	422988,04	2200318,15
43	422987,74	2200328,32
44	422987,43	2200338,48
45	422987,09	2200348,66
46	422986,73	2200358,81
47	422986,58	2200362,54
48	422986,30	2200368,99
49	422985,91	2200379,14
50	422972,26	2200429,92
51	422971,39	2200453,90
52	422968,17	2200478,29
53	422964,53	2200499,04
54	422957,95	2200515,66
55	422951,95	2200529,01
56	422943,36	2200543,65
<b>Образуемый земельный участок 9-17</b>		
1	422783,64	2200998,69
2	422780,30	2201011,22
3	422778,29	2201011,66
4	422771,87	2201012,66
5	422763,52	2201020,87
6	422710,16	2201025,60
7	422708,71	2201009,29
8	422689,55	2200997,05
9	422693,45	2200977,65
10	422770,01	2200851,58

<b>Номер точки</b>	<b>X</b>	<b>Y</b>
11	422831,33	2200888,83
12	422823,90	2200895,51
13	422823,03	2200896,36
14	422816,54	2200903,97
15	422815,26	2200905,66
16	422813,16	2200908,02
17	422809,43	2200912,68
18	422806,15	2200917,46
19	422803,47	2200921,94
20	422802,80	2200923,09
21	422801,97	2200924,58
22	422800,58	2200927,38
23	422799,39	2200929,90
24	422798,60	2200931,71
25	422796,58	2200936,84
26	422794,59	2200942,85
27	422792,96	2200948,61
28	422791,33	2200955,43
29	422789,86	2200962,77
30	422788,11	2200973,47
31	422786,71	2200981,74
32	422784,66	2200993,54

## Чертеж межевания территории, отображающий границы образуемых земельных участков

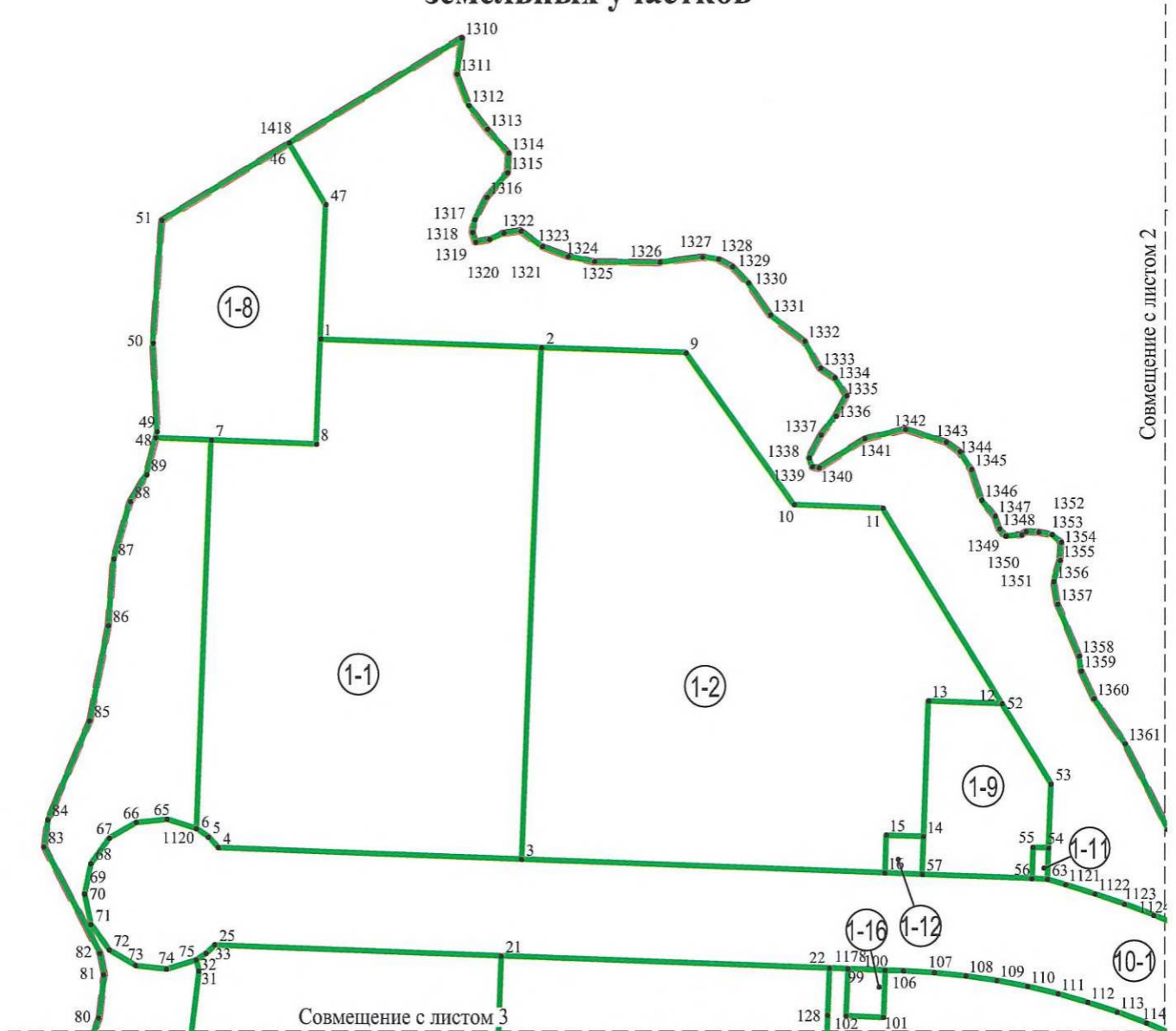
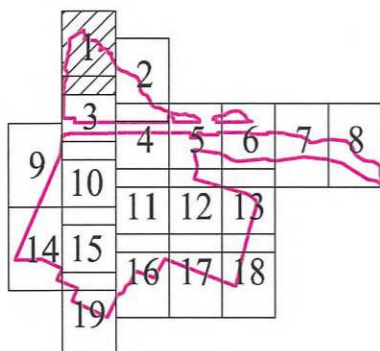


Схема расположения листов



- Условные обозначения:
- осуществляется подготовка проекта планировки
  - Границы образуемых земельных участков
  - Границы публичных сервитутов
  - 430 Характерная точка границы образуемого земельного участка
  - ① Условный номер земельного участка


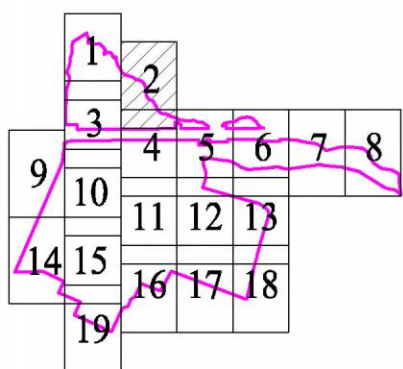


Схема расположения листов

Условные обозначения:



- граница территории, в отношении которой осуществляется подготовка проекта планировки
- границы образуемых земельных участков
- ▨ границы публичных сервитутов
- <sub>430</sub> Характерная точка границы образуемого земельного участка
- ① Условный номер земельного участка

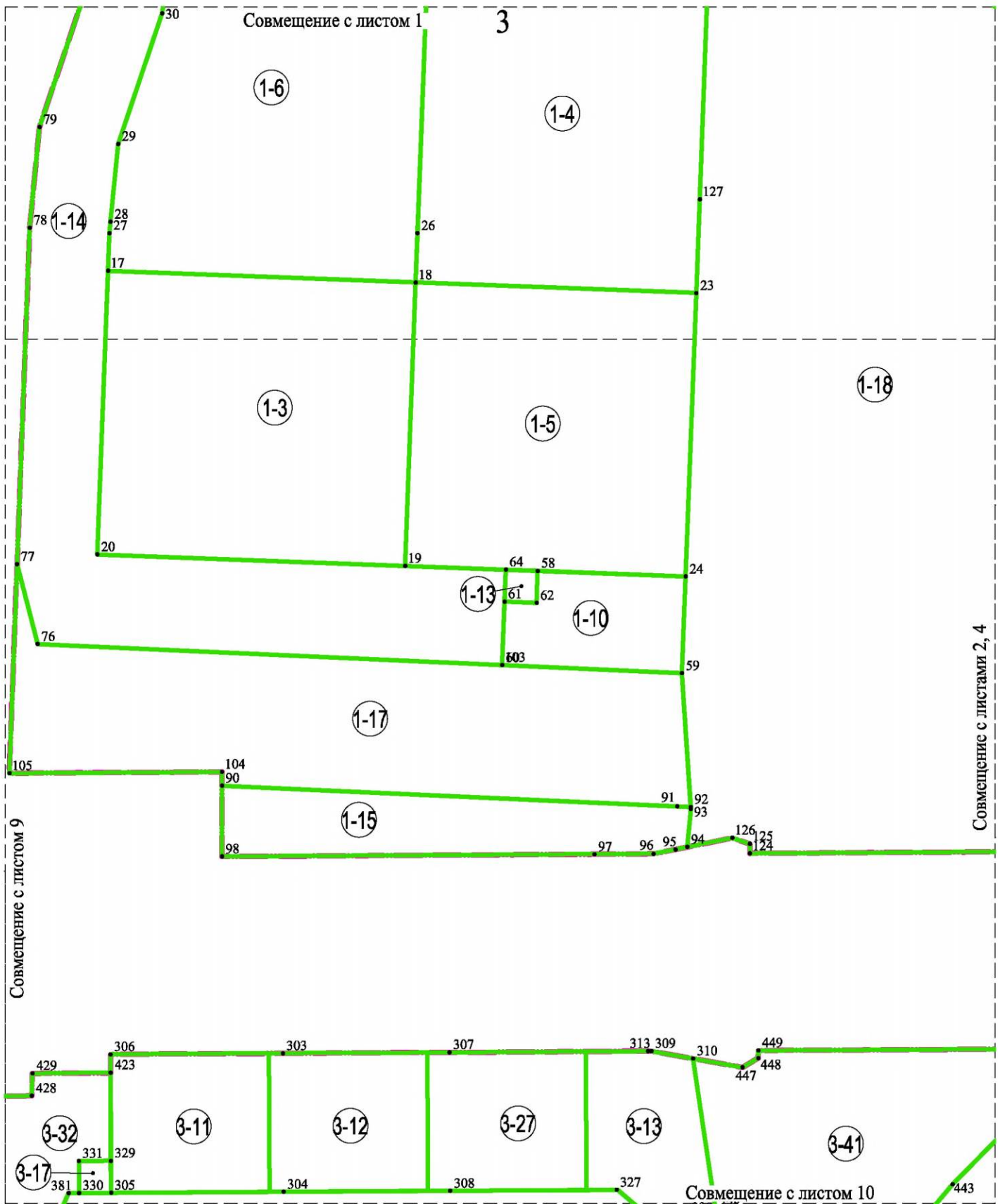
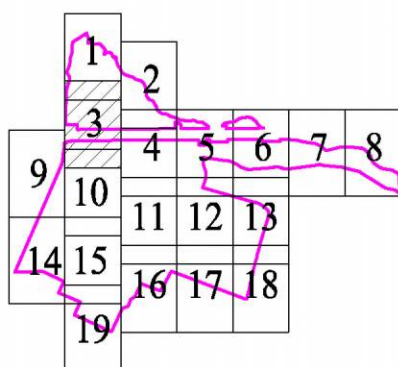







Схема расположения листов



Условные обозначения:

-  Граница территории, в отношении которой осуществляется подготовка проекта планировки
-  Границы образуемых земельных участков
-  Границы публичных сервитутов
-  Характерная точка границы образуемого земельного участка
-  Условный номер земельного участка

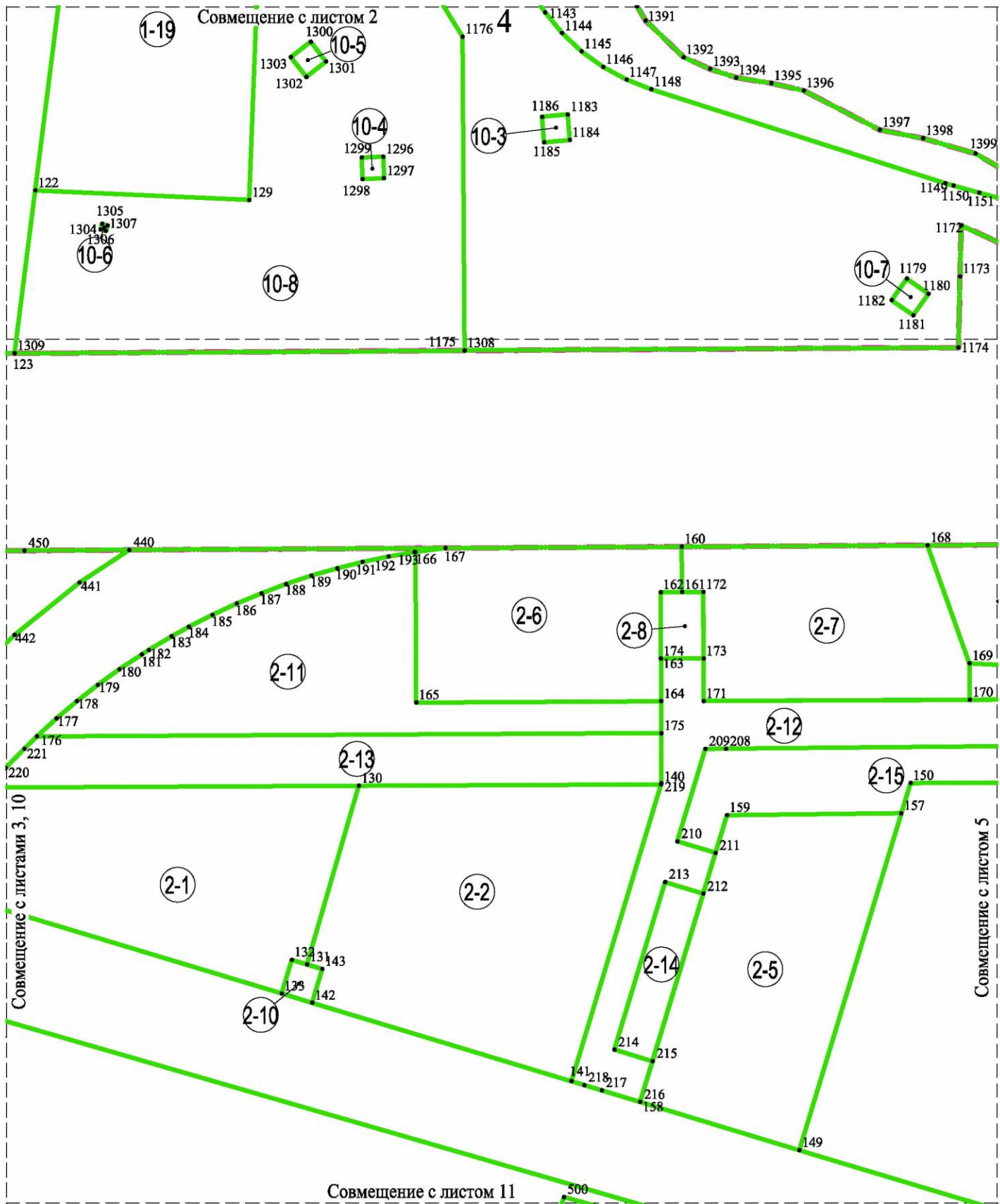
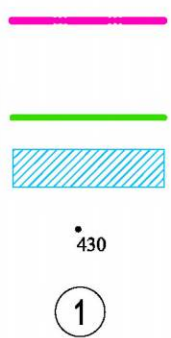
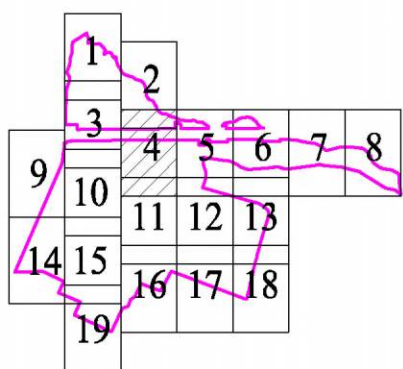


Схема расположения листов



Условные обозначения:

Граница территории, в отношении которой осуществляется подготовка проекта планировки

Границы образуемых земельных участков

Границы публичных сервитутов

Характерная точка границы образуемого земельного участка

Условный номер земельного участка

М 1:2000

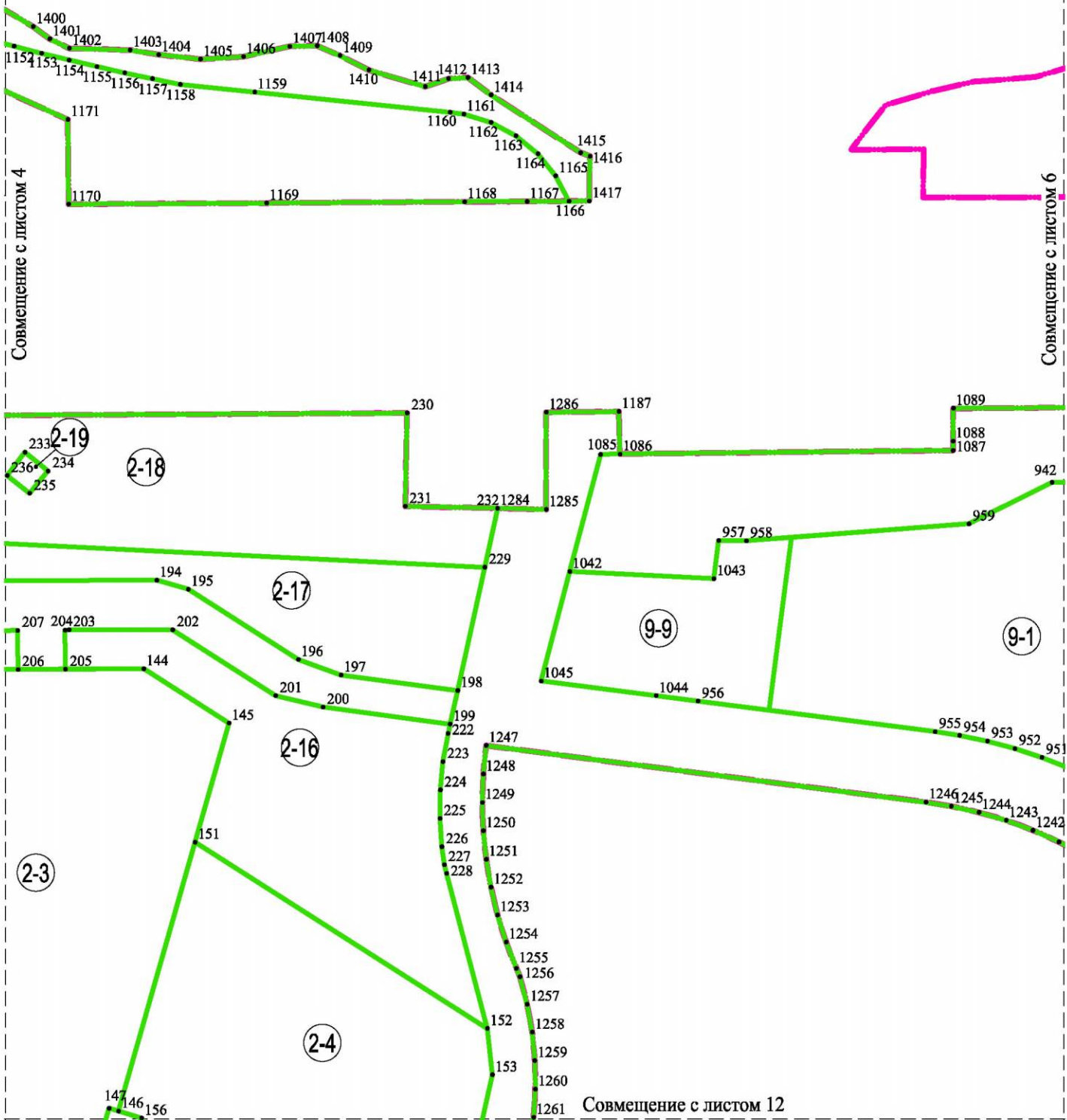
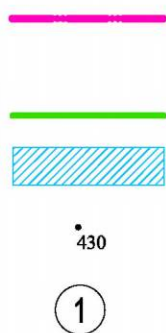
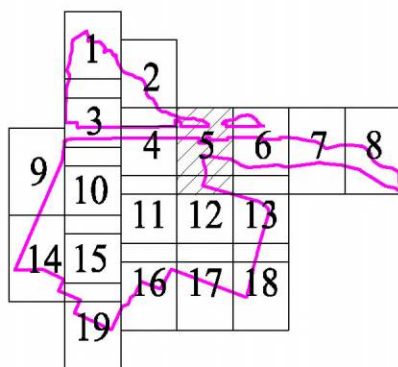


Схема расположения листов



Условные обозначения:

- Граница территории, в отношении которой осуществляется подготовка проекта планировки
- Границы образуемых земельных участков
- Границы публичных сервитутов
- Характерная точка границы образуемого земельного участка
- Условный номер земельного участка

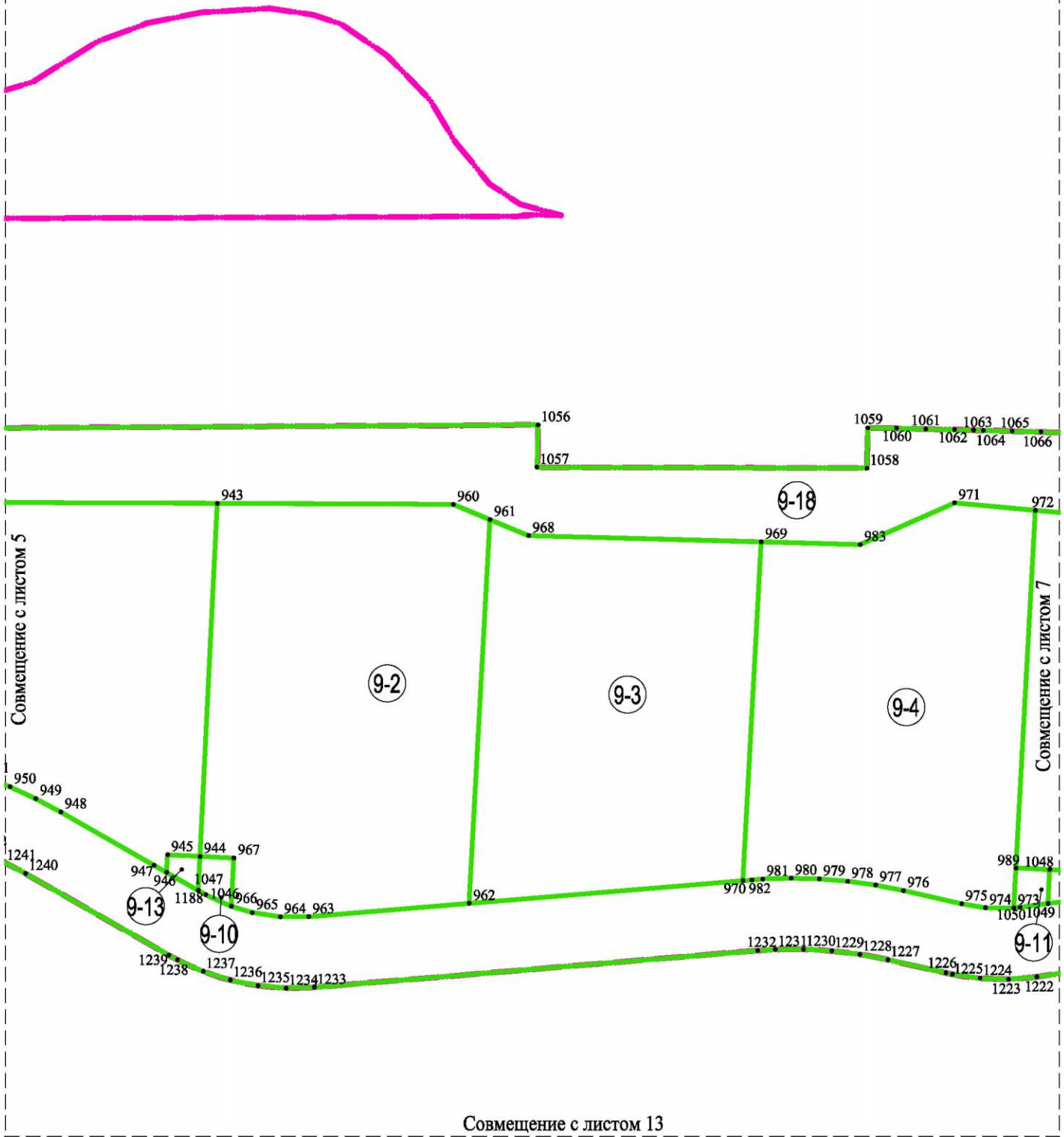
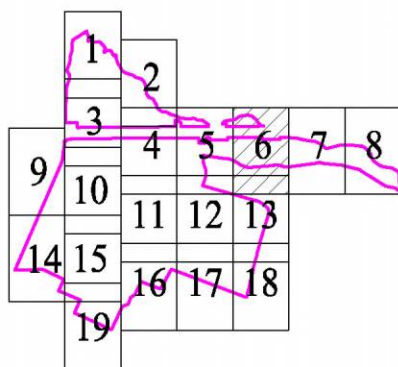







Схема расположения листов



Совмещение с листом 13

Условные обозначения:

-  Граница территории, в отношении которой осуществляется подготовка проекта планировки
-  Границы образуемых земельных участков
-  Границы публичных сервитутов
-  Характерная точка границы образуемого земельного участка
-  Условный номер земельного участка



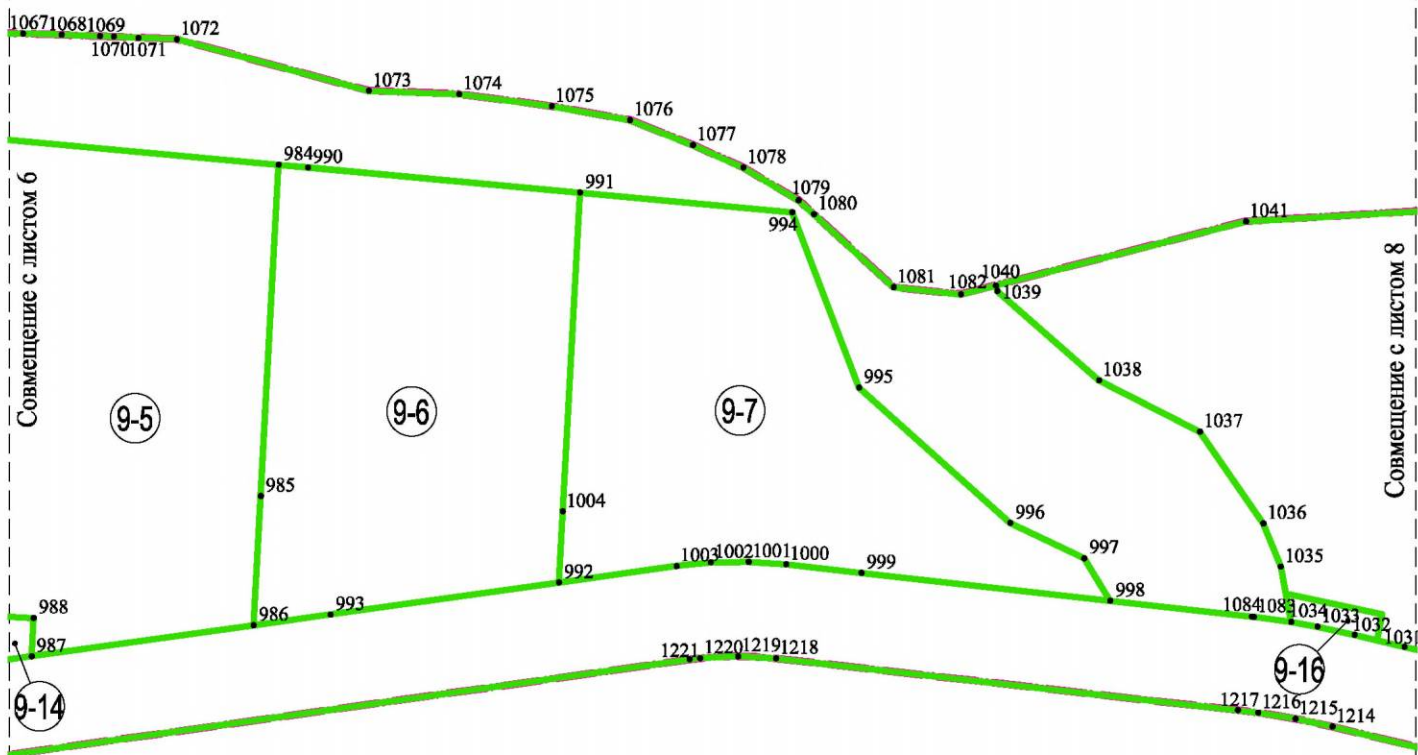
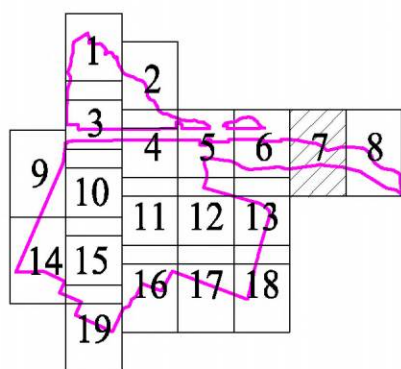


Схема расположения листов








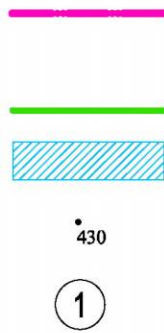
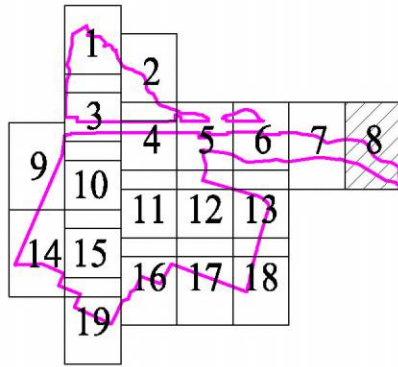
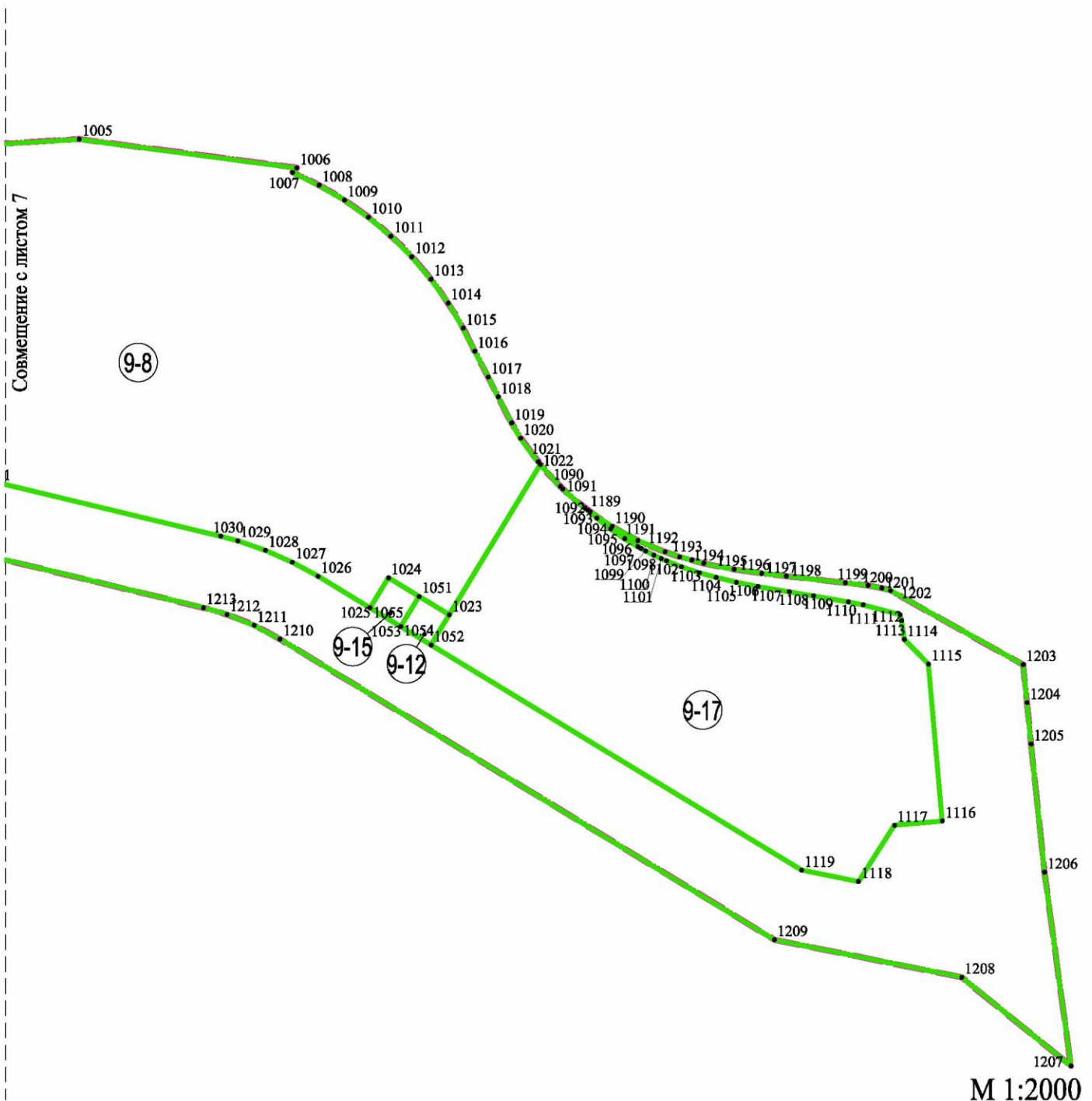
- Условные обозначения:
-  Граница территории, в отношении которой осуществляется подготовка проекта планировки
  -  Границы образуемых земельных участков
  -  Границы публичных сервитутов
  -  Характерная точка границы образуемого земельного участка
  -  Условный номер земельного участка

Схема расположения листов



Условные обозначения:

- Граница территории, в отношении которой осуществляется подготовка проекта планировки
- Границы образуемых земельных участков
- Границы публичных сервитутов
- Характерная точка границы образуемого земельного участка
- Условный номер земельного участка



Условные обозначения:

Граница территории, в отношении которой осуществляется подготовка проекта планировки



Границы образуемых земельных участков



Границы публичных сервитутов



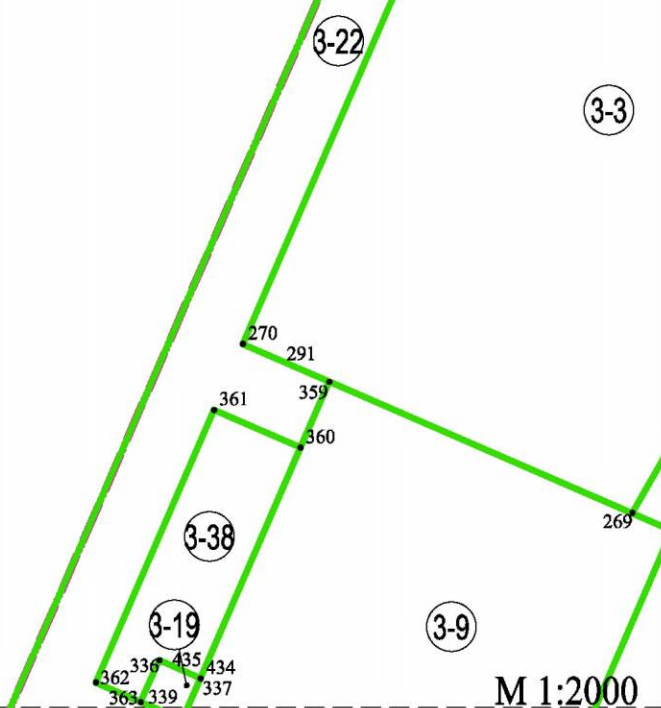
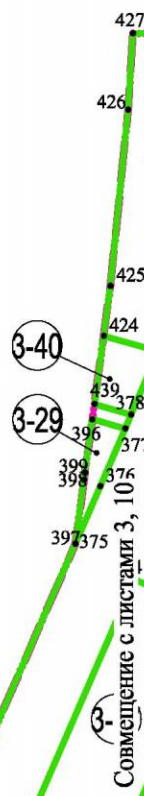
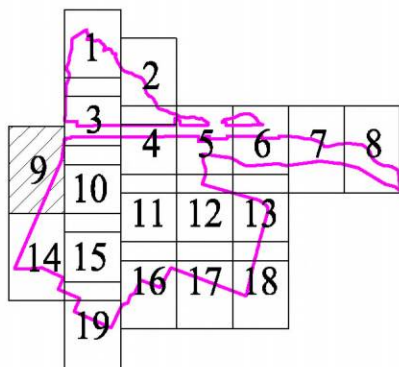
Характерная точка границы образуемого земельного участка

430

1

Условный номер земельного участка

Схема расположения листов



Совмещение с листом 14

М 1:2000

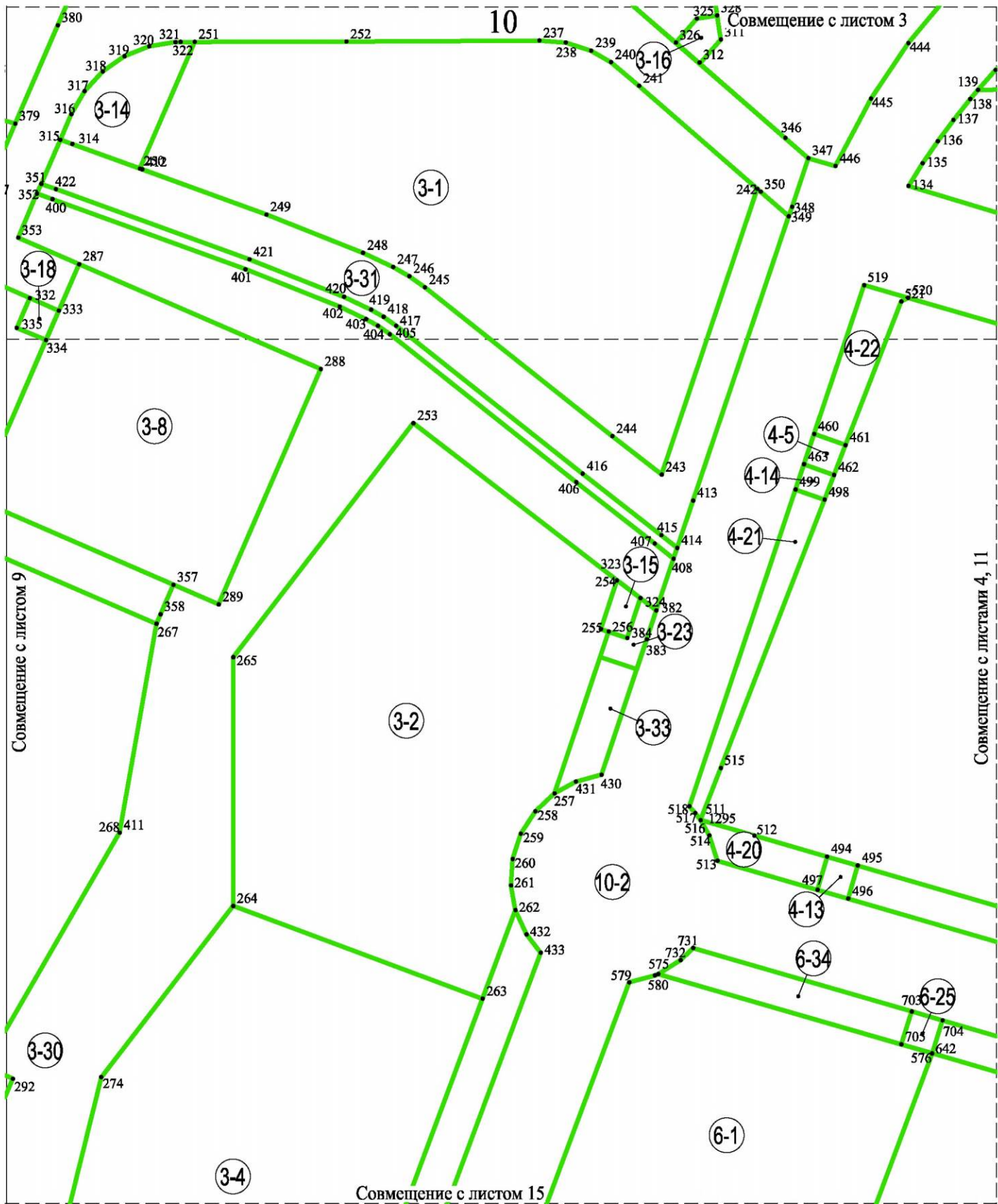
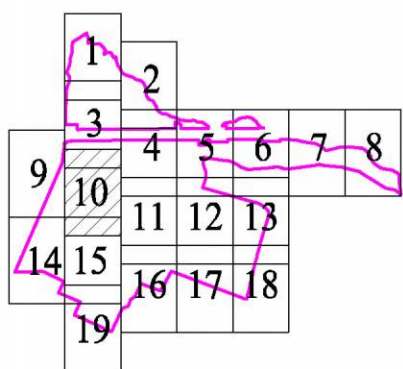







Схема расположения листов



- Условные обозначения:
-  Граница территории, в отношении которой осуществляется подготовка проекта планировки
  -  Границы образуемых земельных участков
  -  Границы публичных сервитутов
  -  Характерная точка границы образуемого земельного участка
  -  Условный номер земельного участка

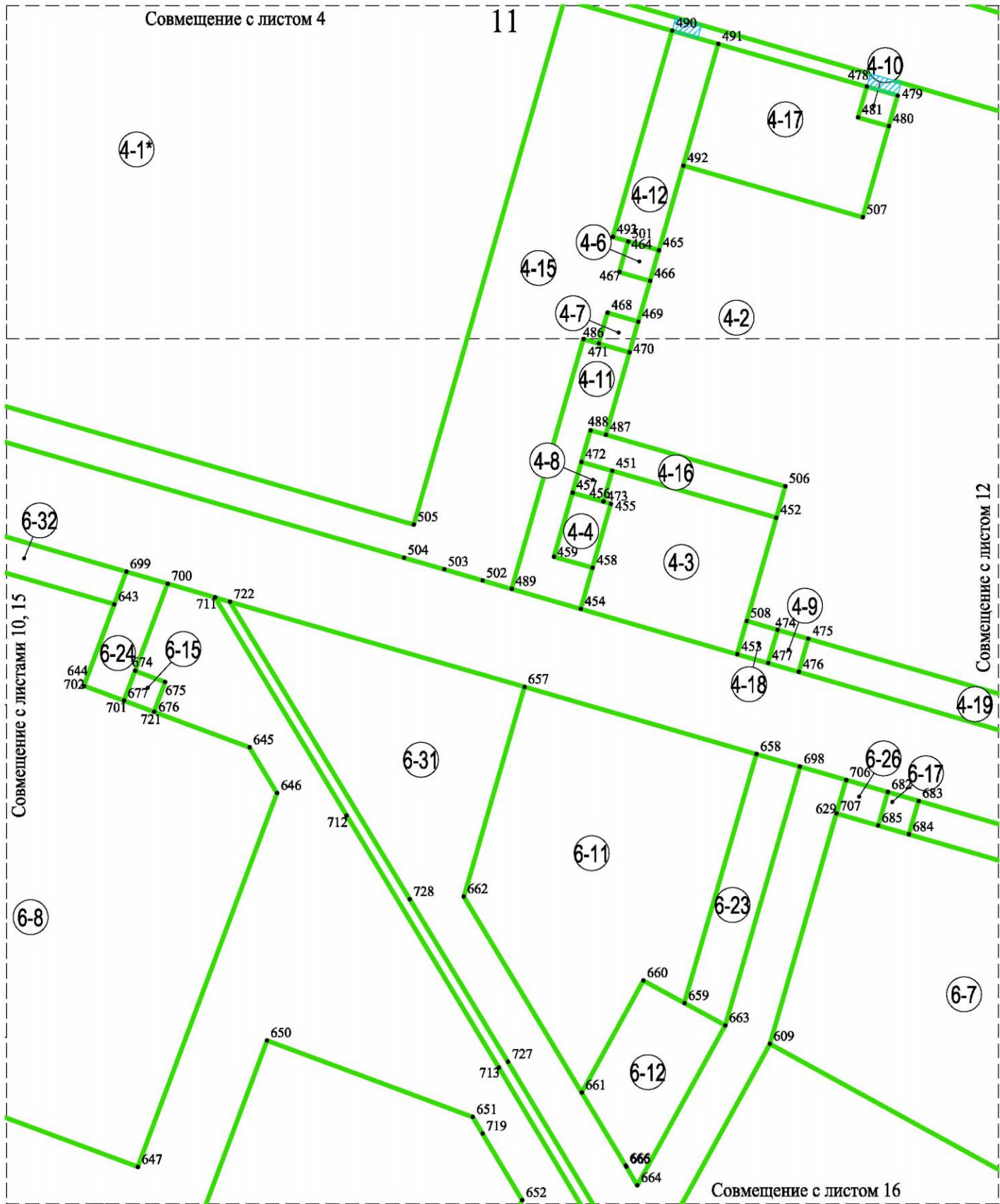
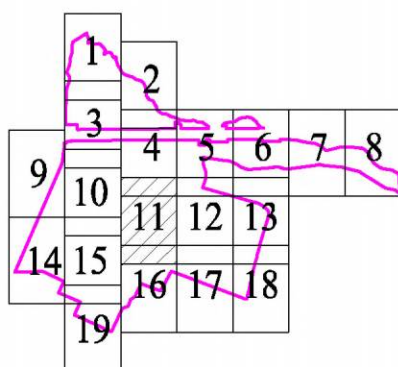







Схема расположения листов



- Условные обозначения:
-  Граница территории, в отношении которой осуществляется подготовка проекта планировки
  -  Границы образуемых земельных участков
  -  Границы публичных сервитутов
  -  Характерная точка границы образуемого земельного участка
  -  Условный номер земельного участка

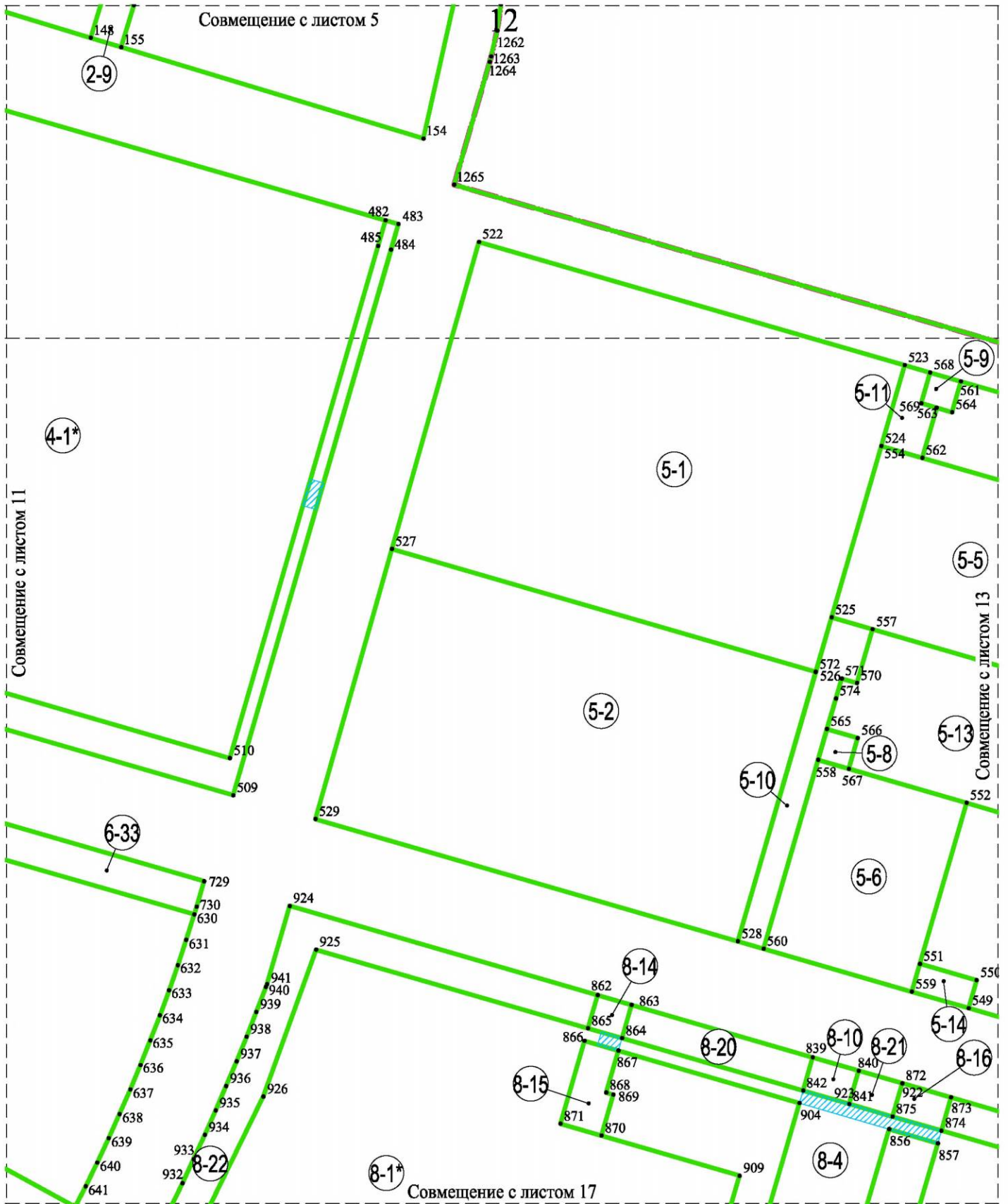
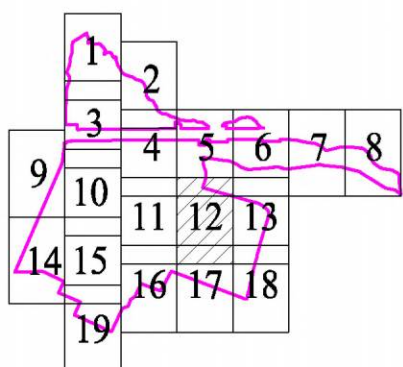







Схема расположения листов



Условные обозначения:

-  Граница территории, в отношении которой осуществляется подготовка проекта планировки
-  Границы образуемых земельных участков
-  Границы публичных сервитутов
-  Характерная точка границы образуемого земельного участка
-  Условный номер земельного участка

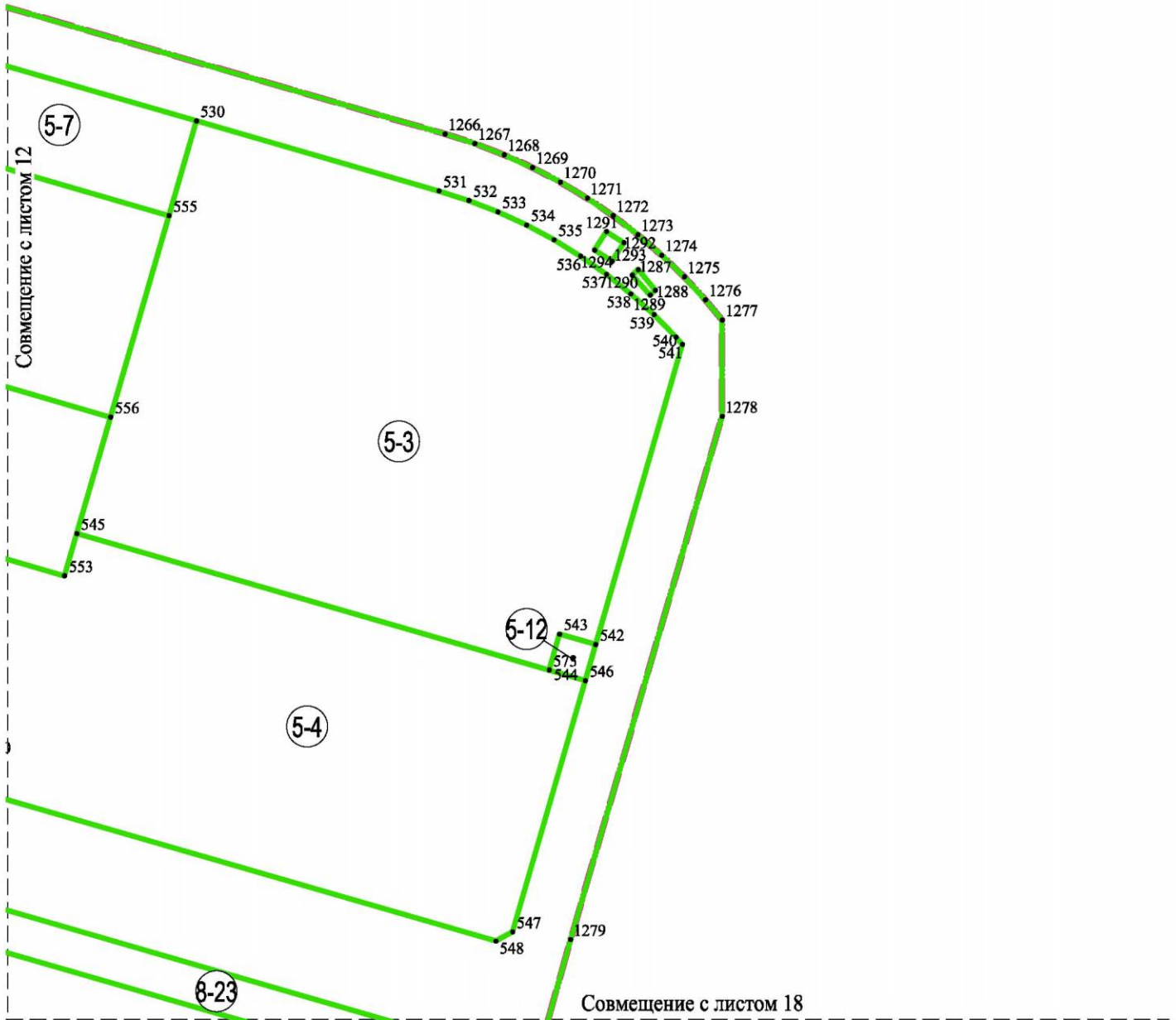
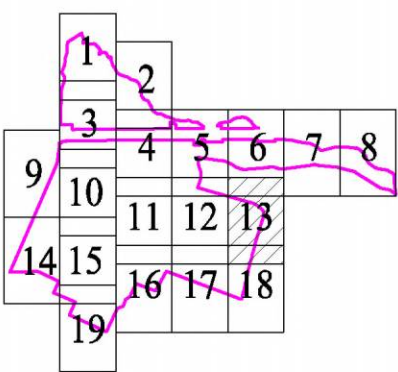


Схема расположения листов








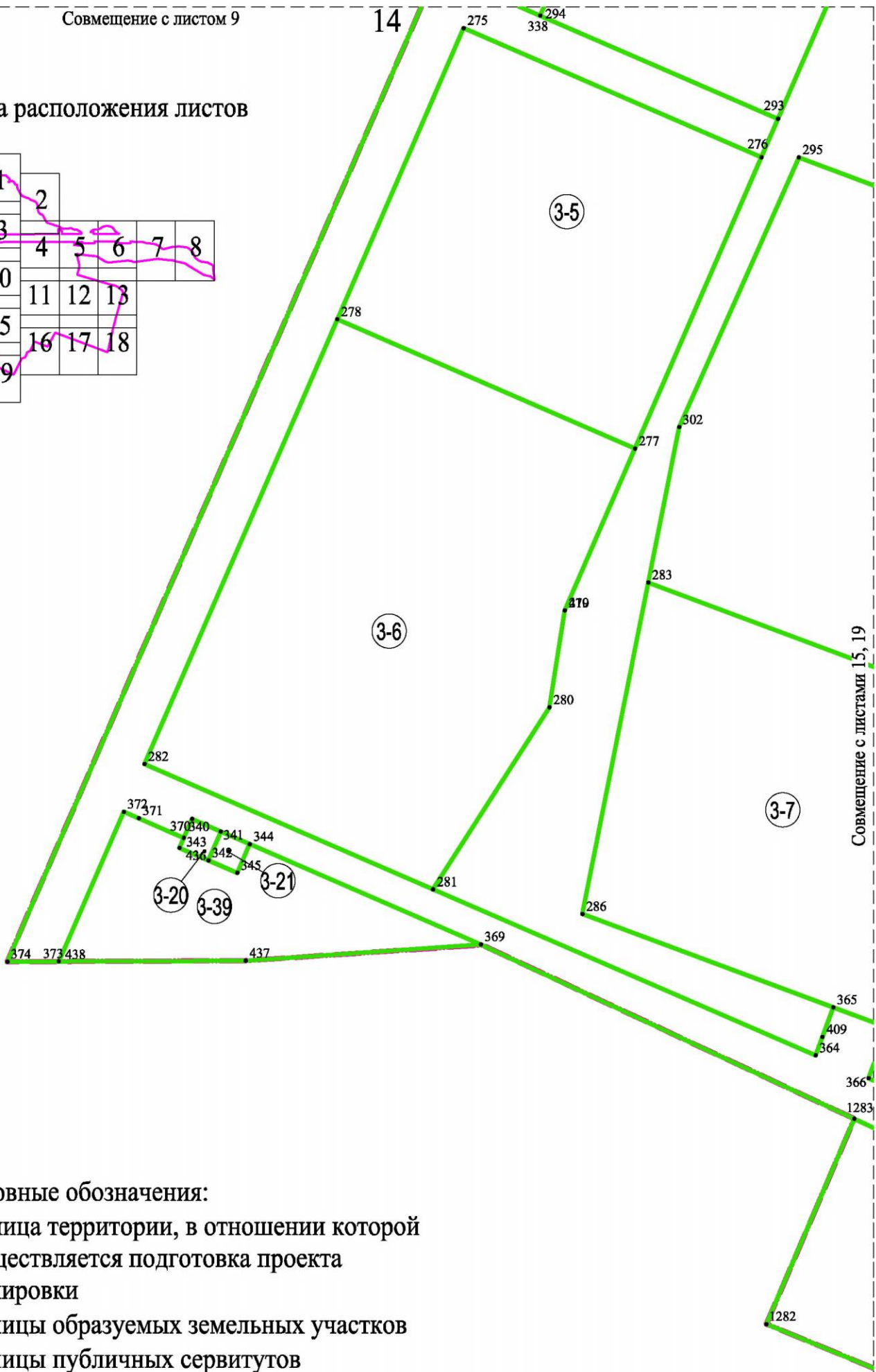
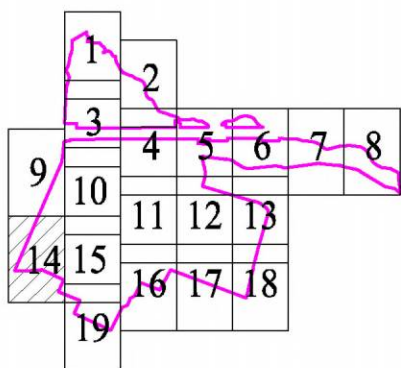
- Условные обозначения:
-  граница территории, в отношении которой осуществляется подготовка проекта планировки
  -  границы образуемых земельных участков
  -  границы публичных сервитутов
  -  характерная точка границы образуемого земельного участка
  -  условный номер земельного участка

Схема расположения листов



Условные обозначения:

Граница территории, в отношении которой осуществляется подготовка проекта планировки

Границы образуемых земельных участков

Границы публичных сервитутов

Характерная точка границы образуемого земельного участка

Условный номер земельного участка

430

1



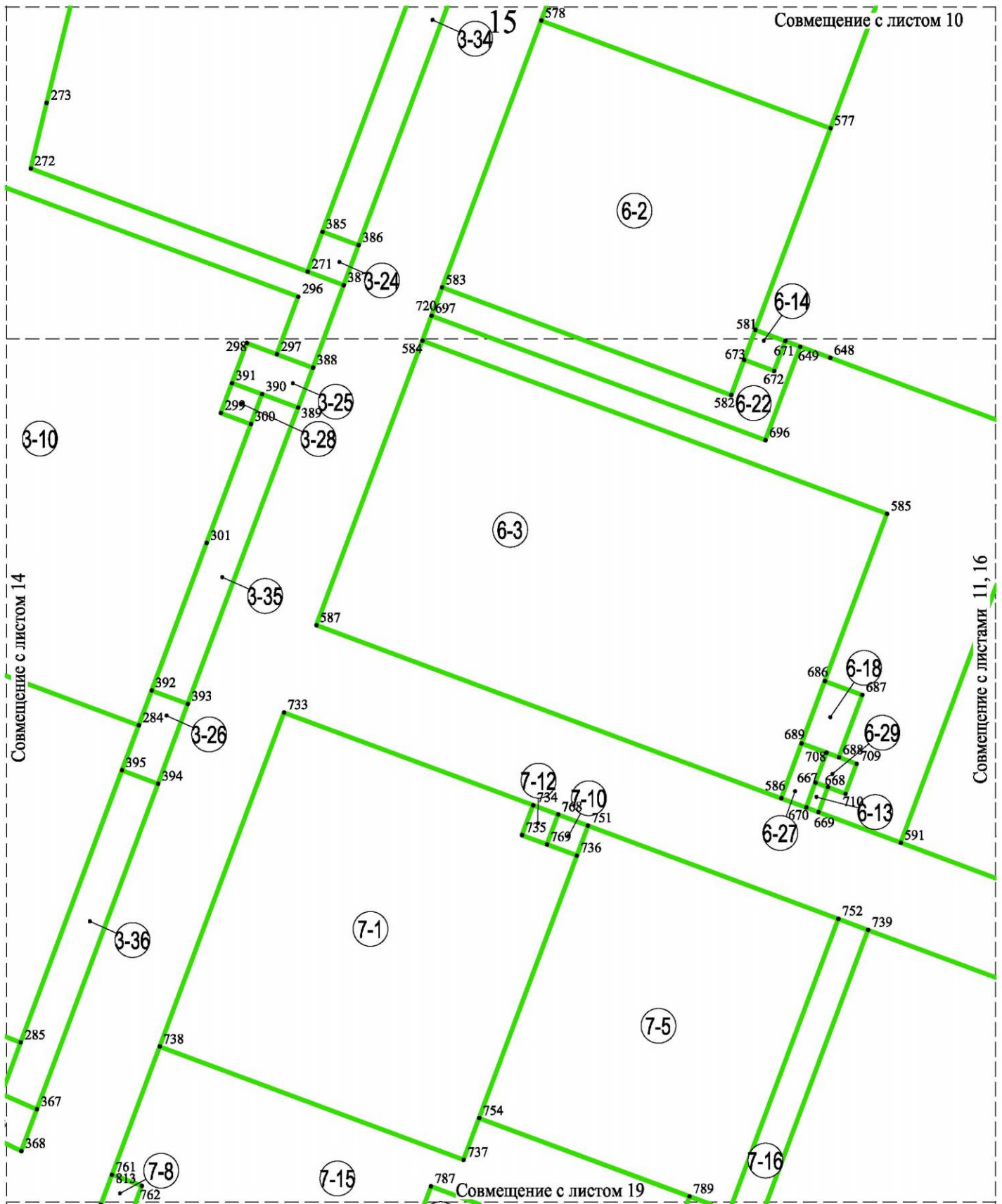
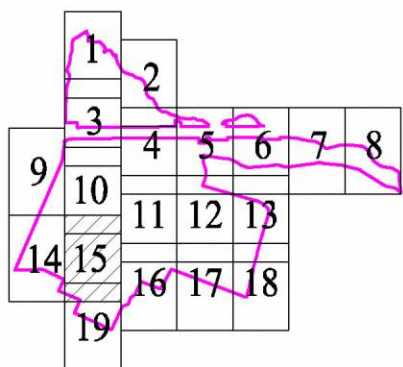


Схема расположения листов



- Условные обозначения:
- Граница территории, в отношении которой осуществляется подготовка проекта планировки
  - Границы образуемых земельных участков
  - Границы публичных сервитутов
  - <sub>430</sub> Характерная точка границы образуемого земельного участка
  - ① Условный номер земельного участка

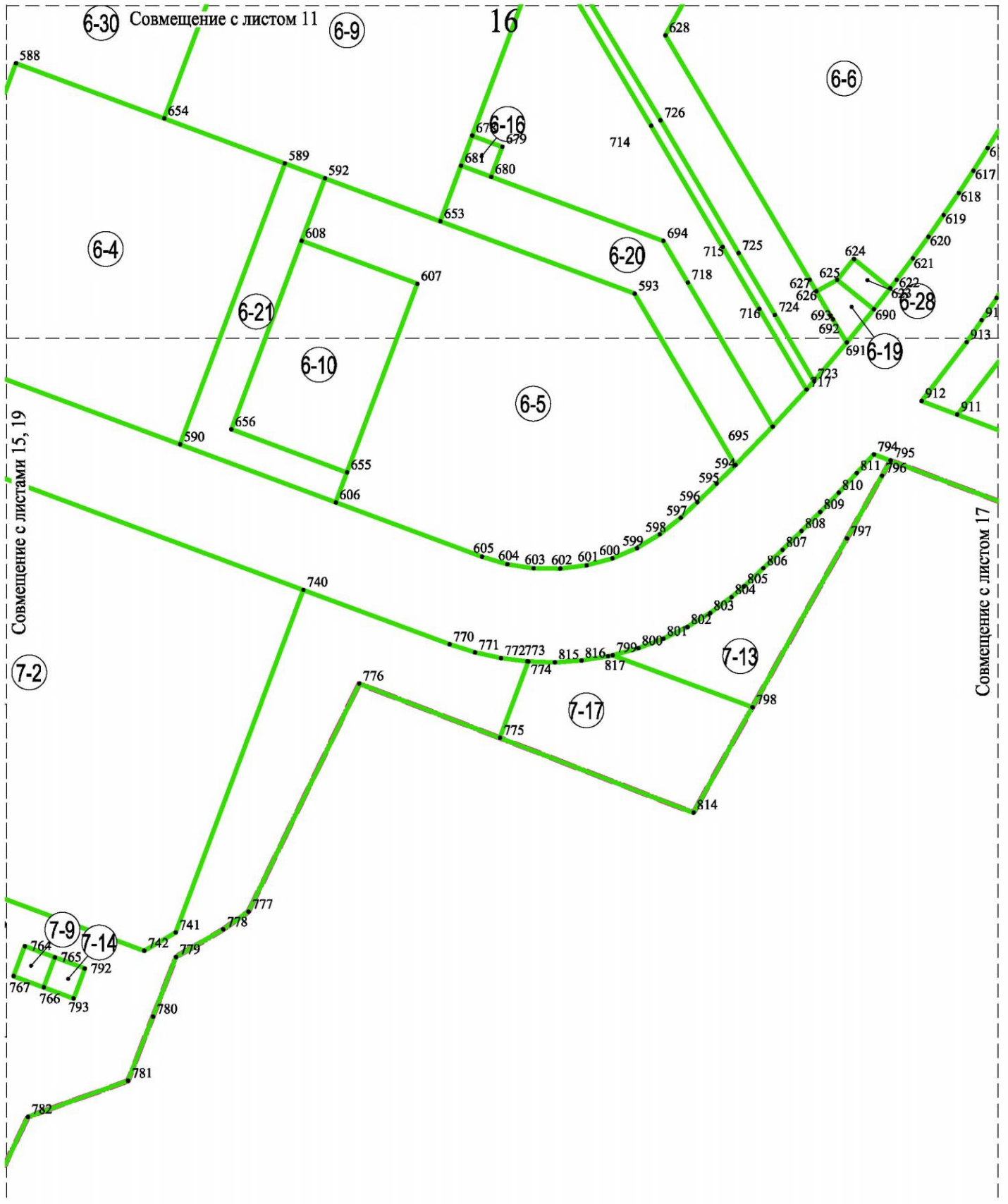
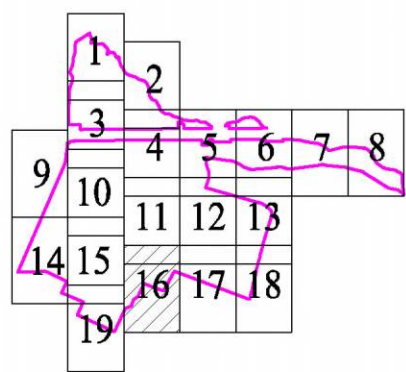







Схема расположения листов



- Условные обозначения:
-  Граница территории, в отношении которой осуществляется подготовка проекта планировки
  -  Границы образуемых земельных участков
  -  Границы публичных сервитутов
  -  Характерная точка границы образуемого земельного участка
  -  Условный номер земельного участка

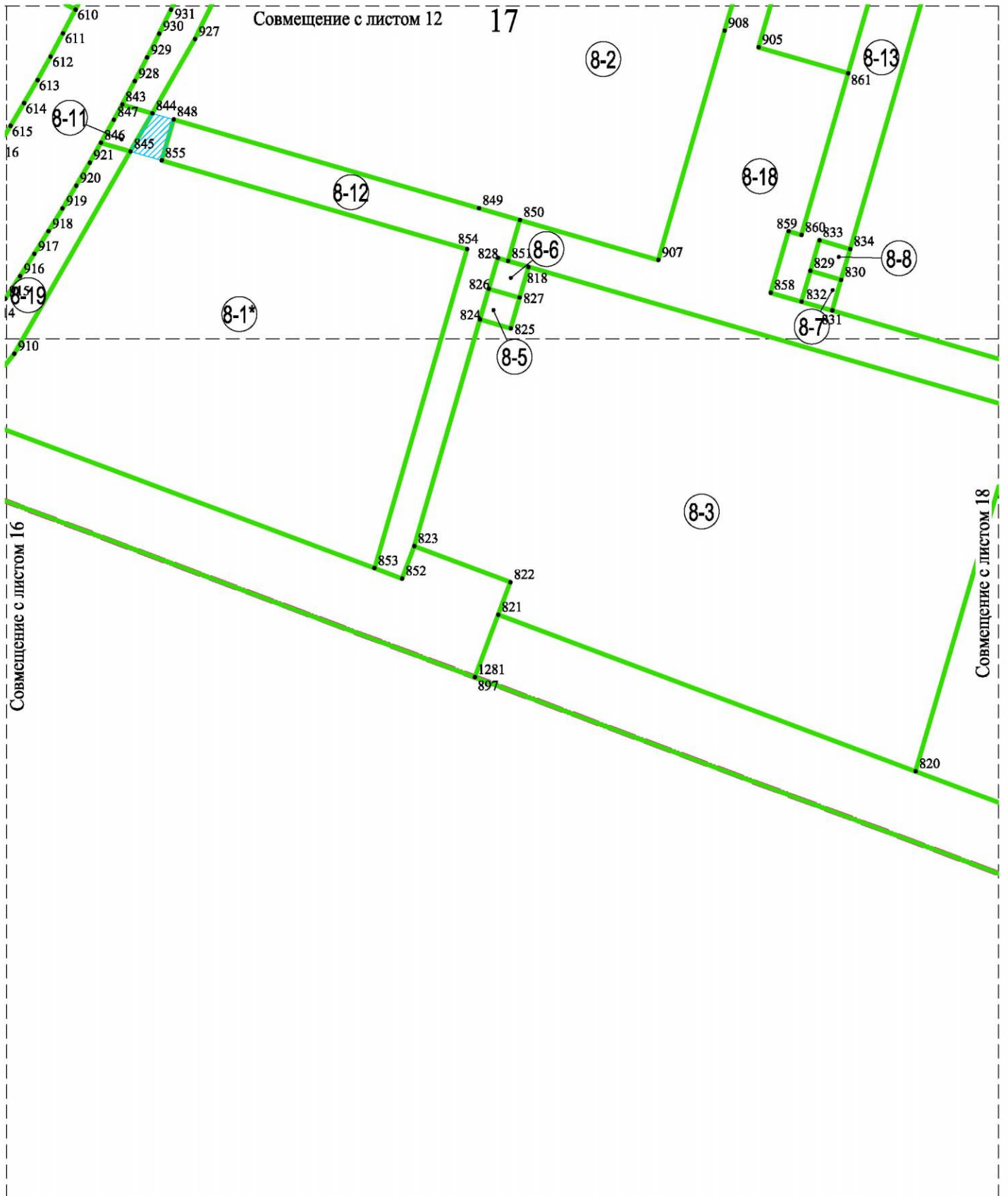
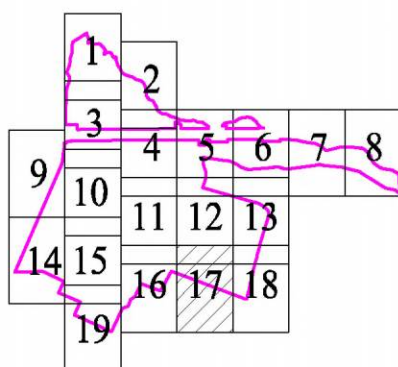







Схема расположения листов



- Условные обозначения:
-  Граница территории, в отношении которой осуществляется подготовка проекта планировки
  -  Границы образуемых земельных участков
  -  Границы публичных сервитутов
  -  Характерная точка границы образуемого земельного участка
  -  Условный номер земельного участка

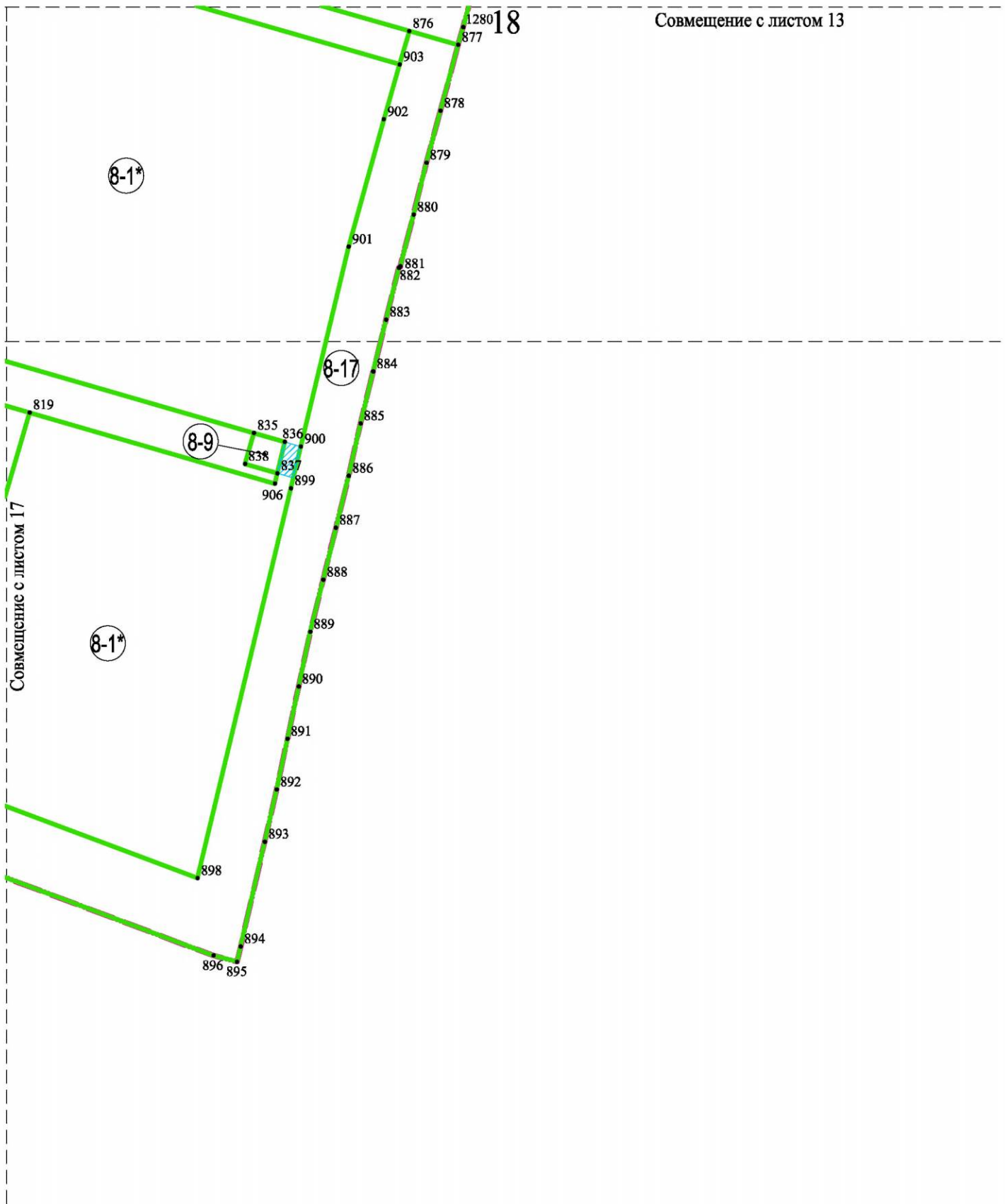
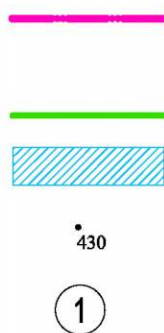
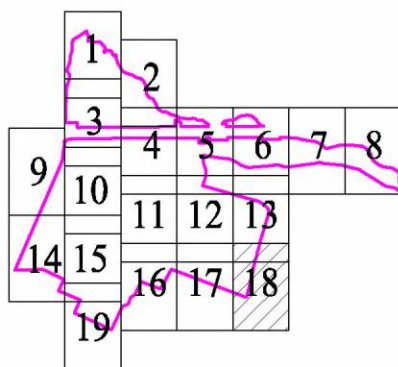


Схема расположения листов



Условные обозначения:

Граница территории, в отношении которой осуществляется подготовка проекта планировки

Границы образуемых земельных участков

Границы публичных сервитутов

Характерная точка границы образуемого земельного участка

Условный номер земельного участка

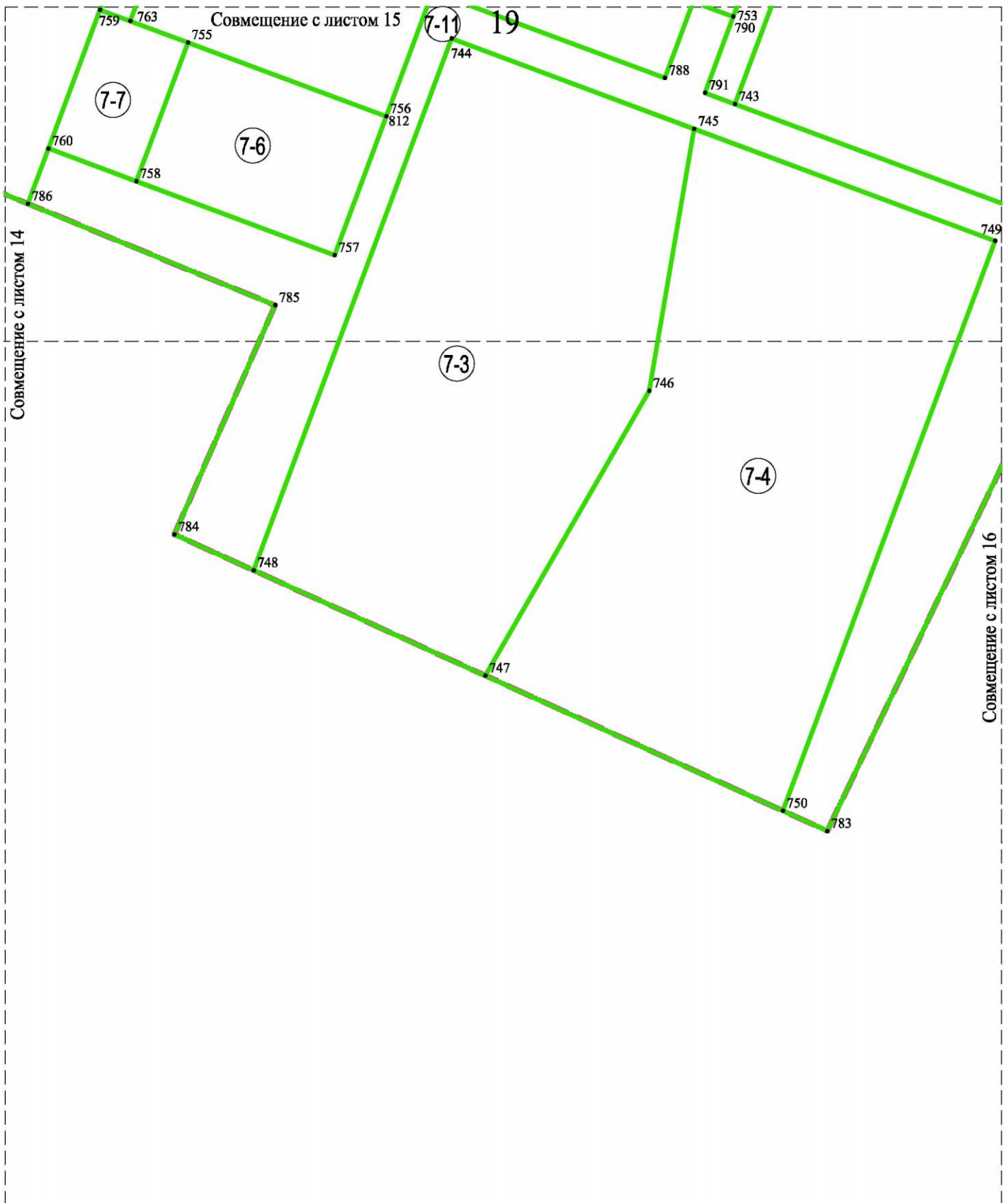
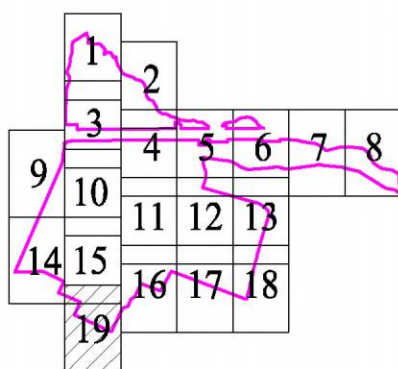







Схема расположения листов



- Условные обозначения:
-  Граница территории, в отношении которой осуществляется подготовка проекта планировки
  -  Границы образуемых земельных участков
  -  Границы публичных сервитутов
  -  Характерная точка границы образуемого земельного участка
  -  Условный номер земельного участка

**Чертеж межевания территории, отображающий границы  
планируемых элементов планировочной структуры**

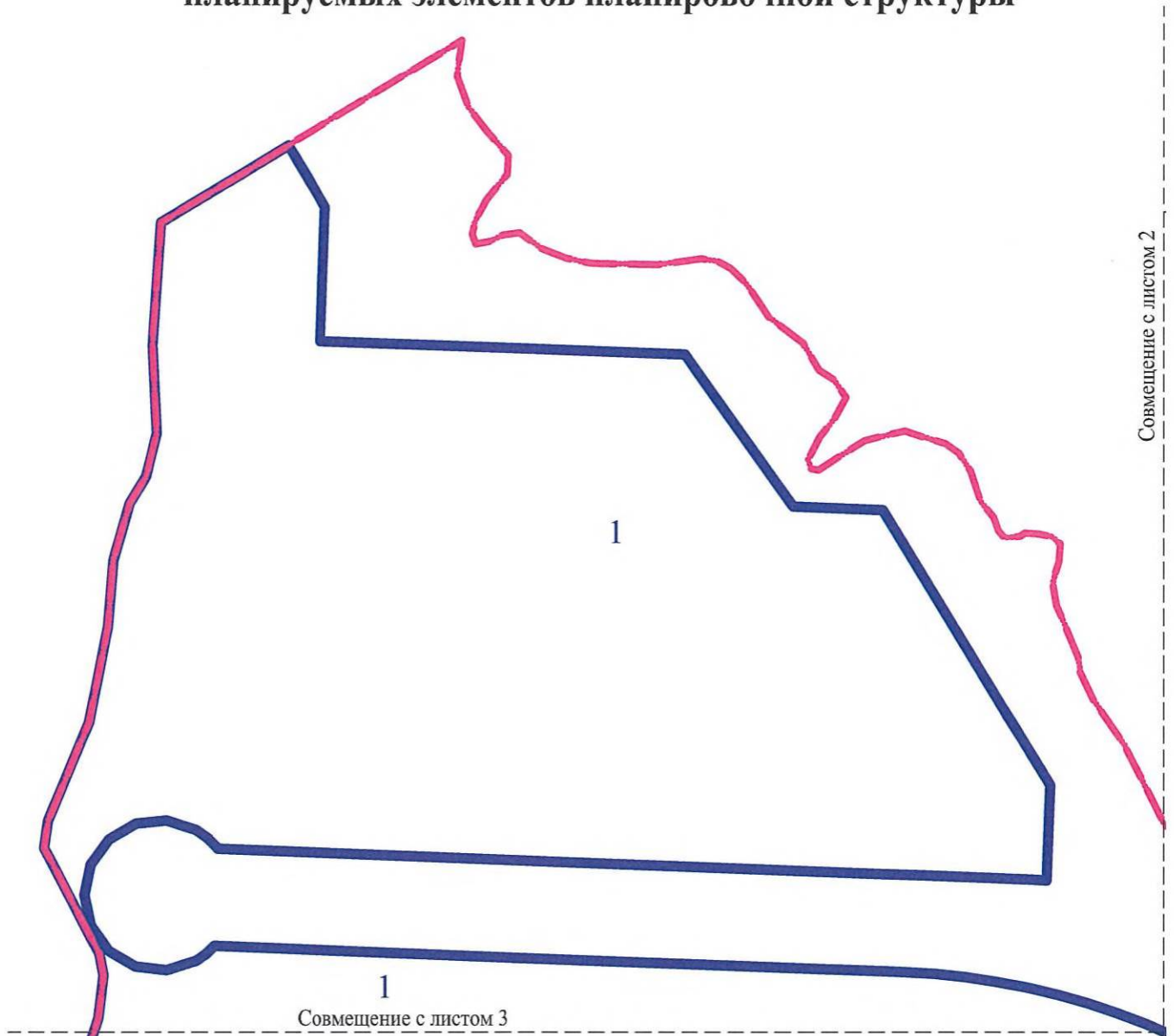
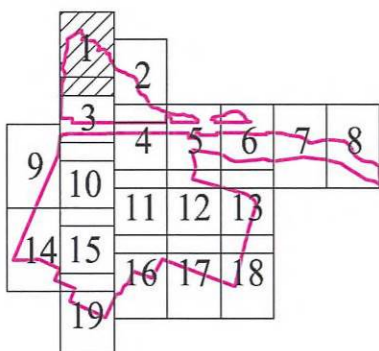




Схема расположения листов



- Условные обозначения:
-  Граница территории, в отношении которой осуществляется подготовка проекта планировки
  -  Границы планируемых элементов планировочной структуры
  - 1 Номера планируемых элементов планировочной структуры

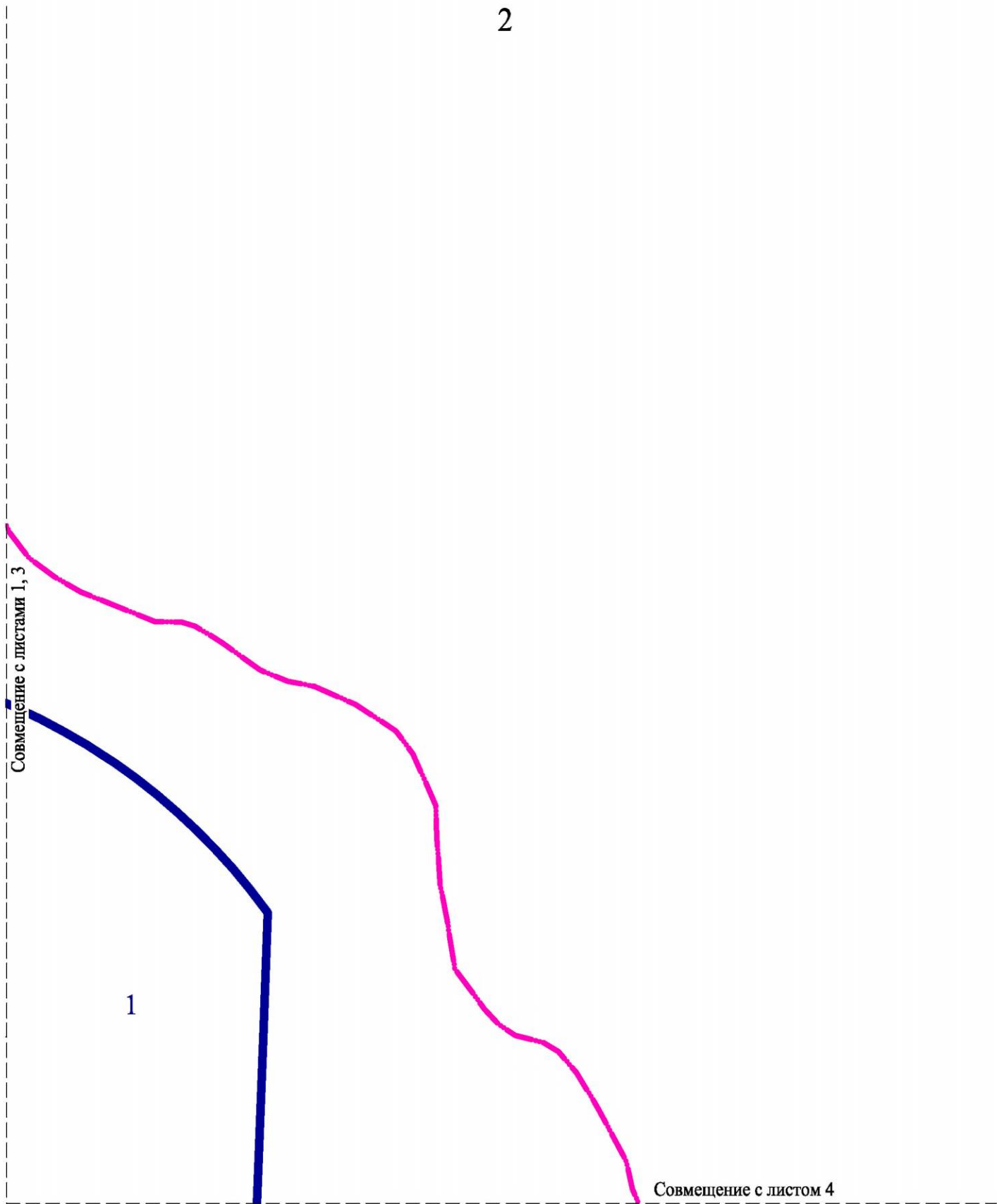
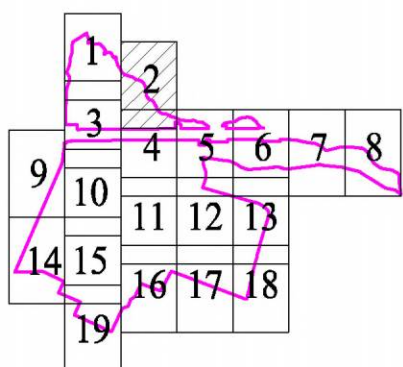





Схема расположения листов



Условные обозначения:

-  Граница территории, в отношении которой осуществляется подготовка проекта планировки
-  Границы планируемых элементов планировочной структуры
-  Номера планируемых элементов планировочной структуры

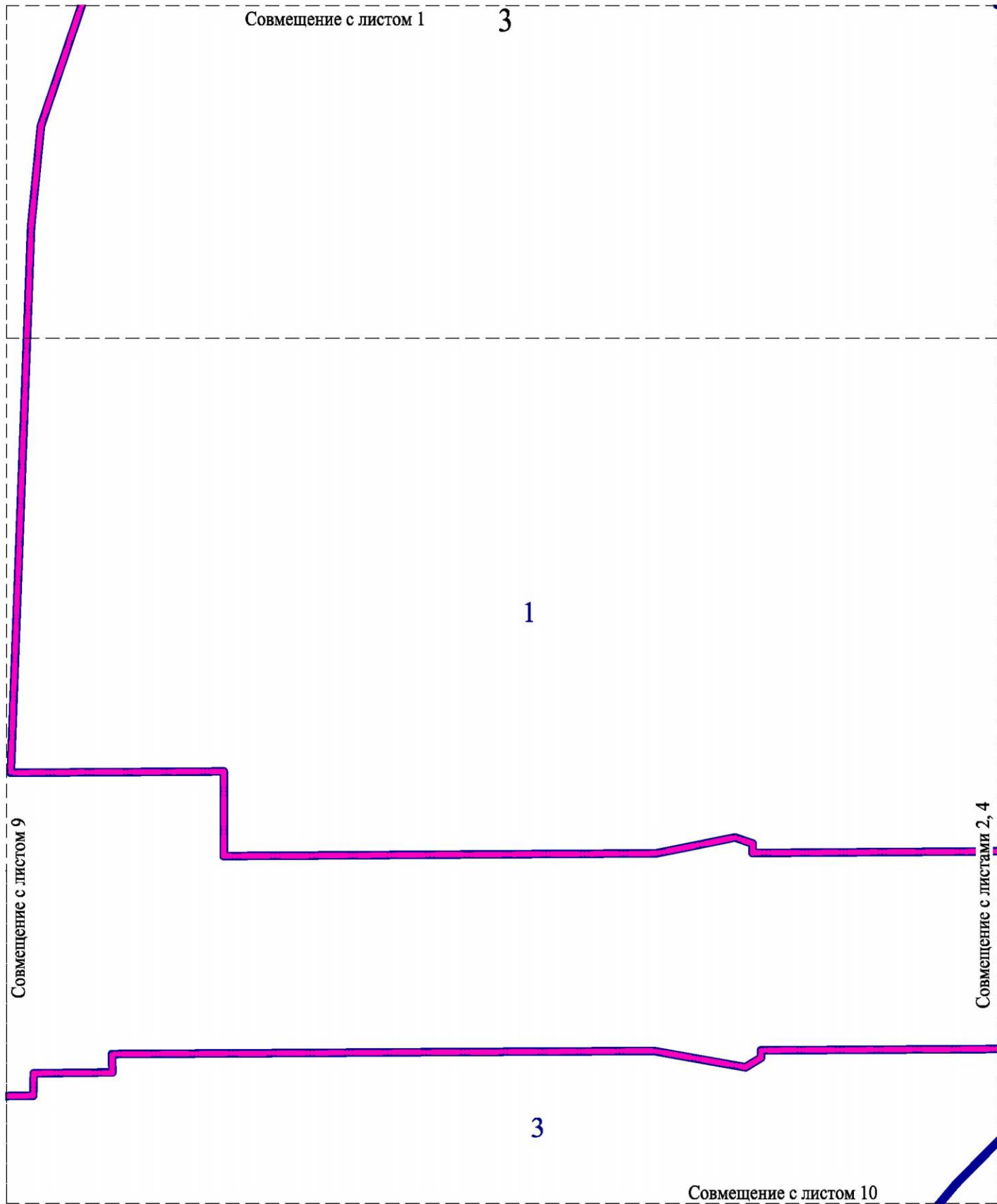
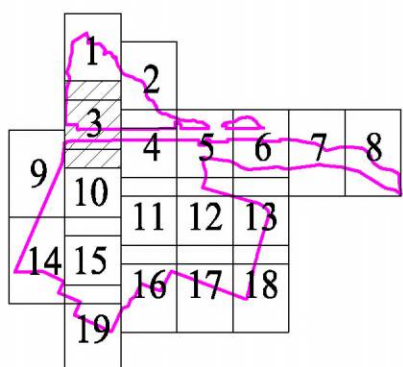




Схема расположения листов



Условные обозначения:

-  Граница территории, в отношении которой осуществляется подготовка проекта планировки
-  Границы планируемых элементов планировочной структуры
- 1 Номера планируемых элементов планировочной структуры



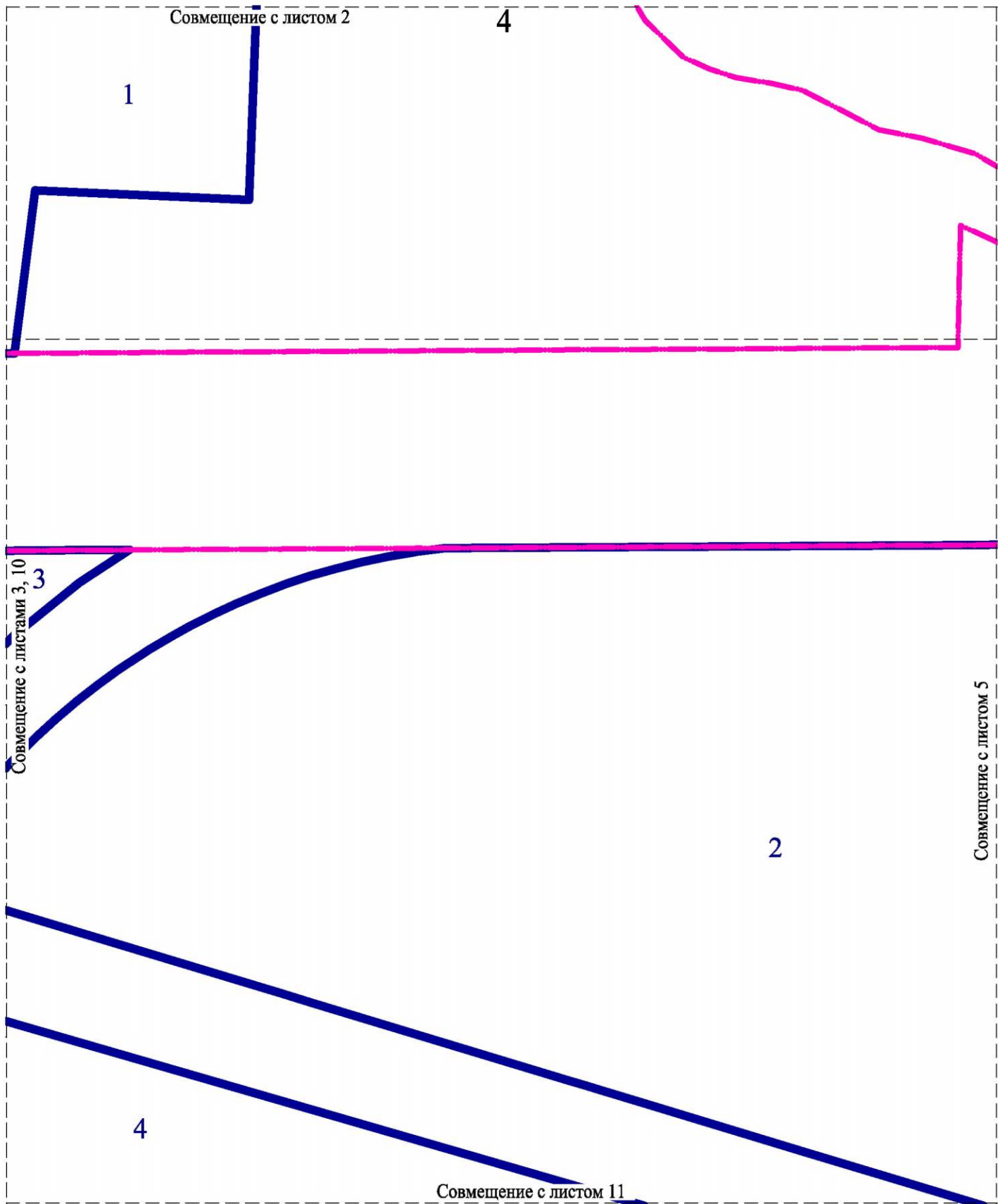
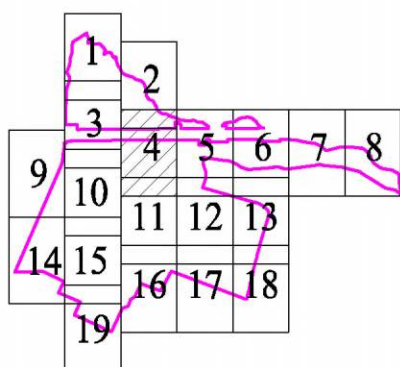




Схема расположения листов



Условные обозначения:

-  Граница территории, в отношении которой осуществляется подготовка проекта планировки
-  Границы планируемых элементов планировочной структуры
- 1 Номера планируемых элементов планировочной структуры

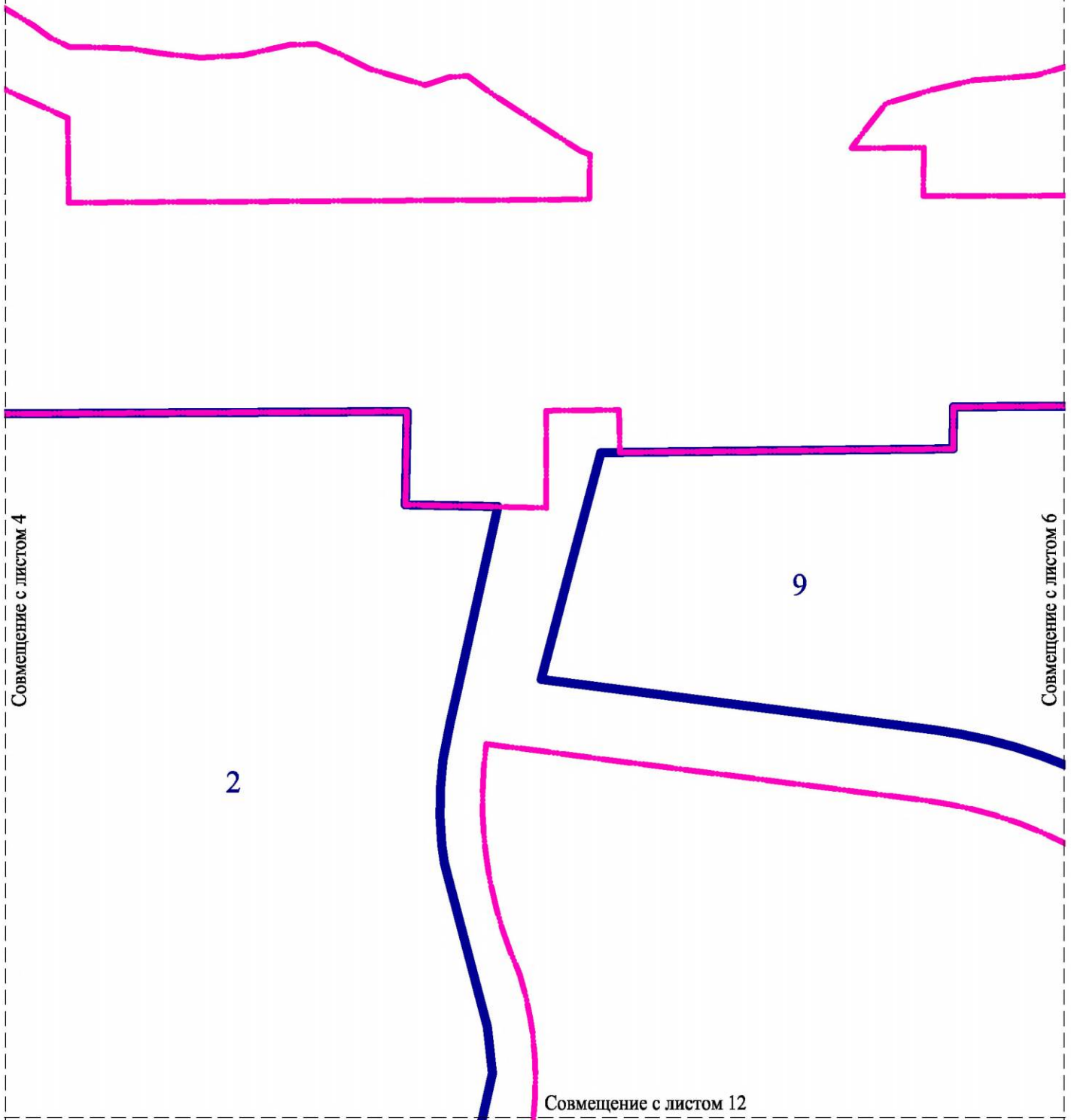
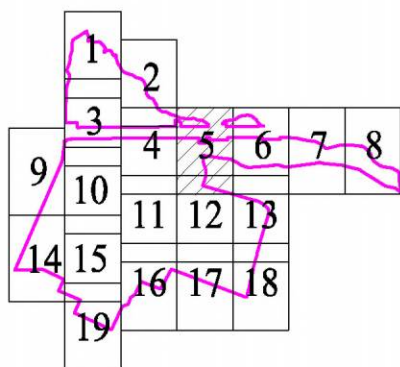




Схема расположения листов



Условные обозначения:

-  Граница территории, в отношении которой осуществляется подготовка проекта планировки
-  Границы планируемых элементов планировочной структуры
- 1 Номера планируемых элементов планировочной структуры

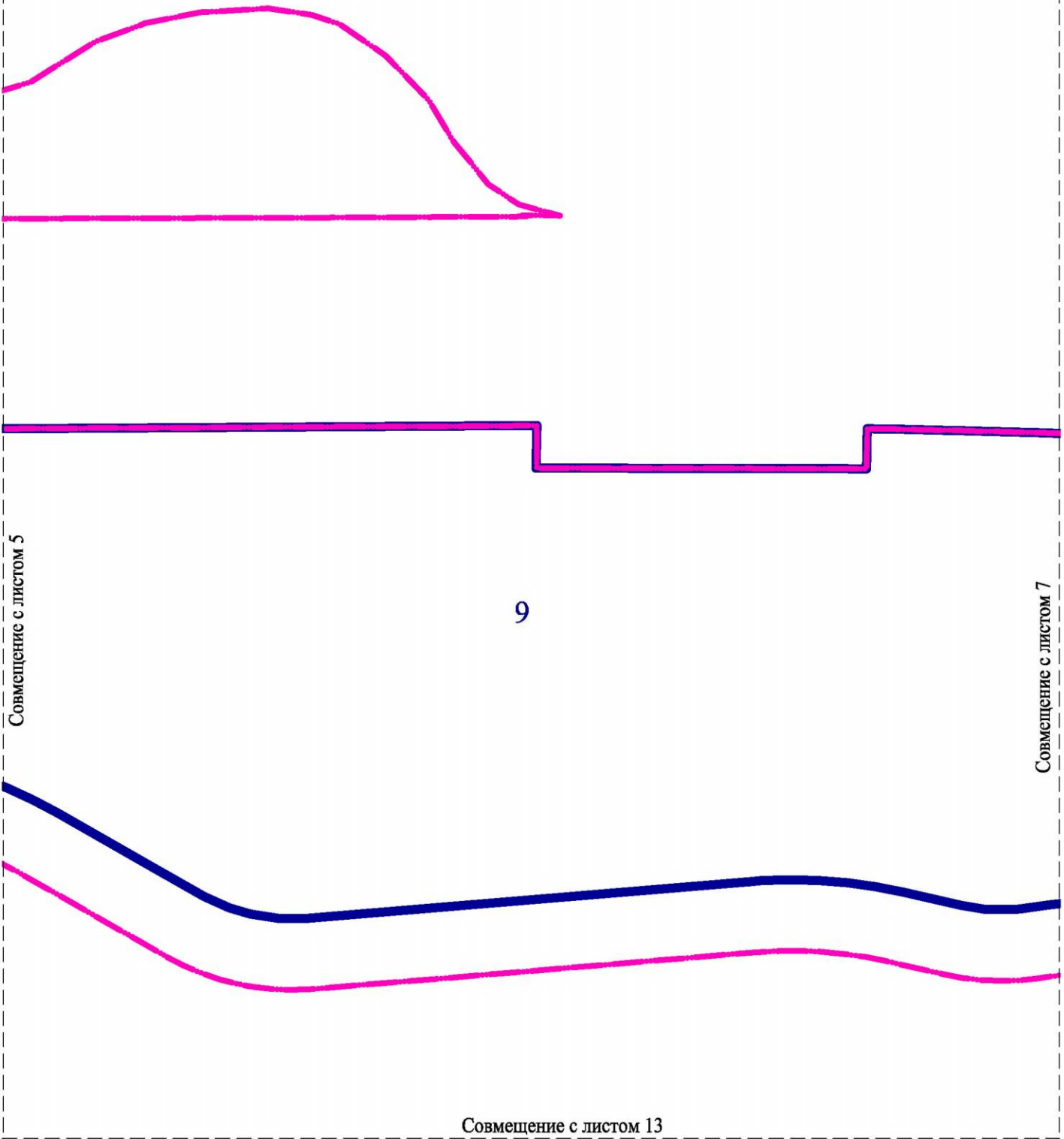
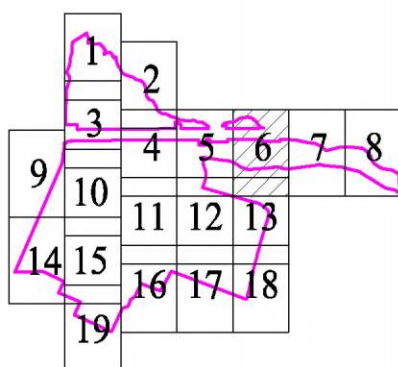




Схема расположения листов



Условные обозначения:

-  Граница территории, в отношении которой осуществляется подготовка проекта планировки
-  Границы планируемых элементов планировочной структуры
- 1 Номера планируемых элементов планировочной структуры

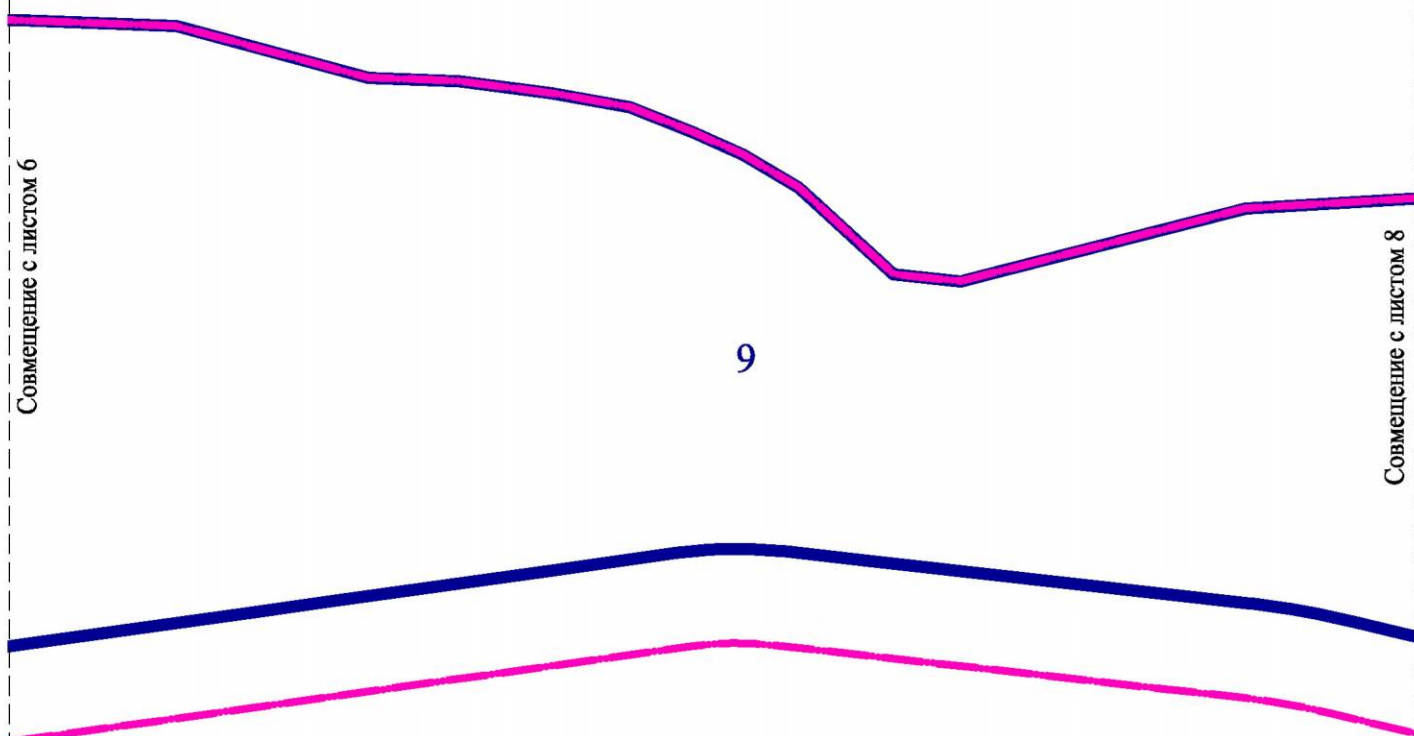
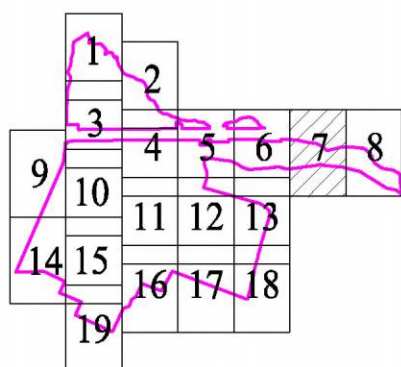


Схема расположения листов



Условные обозначения:




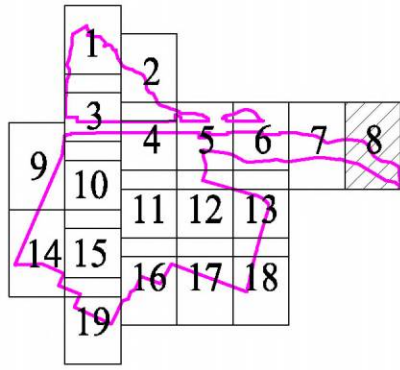
-  Граница территории, в отношении которой осуществляется подготовка проекта планировки
-  Границы планируемых элементов планировочной структуры
-  Номера планируемых элементов планировочной структуры

Схема расположения листов



Условные обозначения:



Граница территории, в отношении которой осуществляется подготовка проекта планировки



Границы планируемых элементов планировочной структуры

1

Номера планируемых элементов планировочной структуры



Условные обозначения:



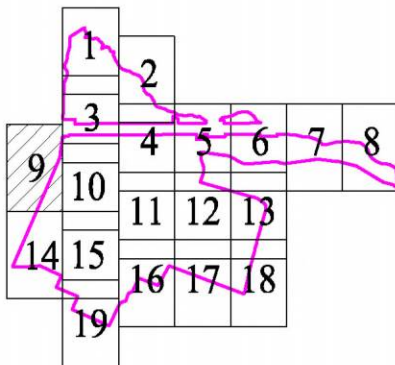
-  Граница территории, в отношении которой осуществляется подготовка проекта планировки  
 Границы планируемых элементов планировочной структуры  
 1 Номера планируемых элементов планировочной структуры

Схема расположения листов

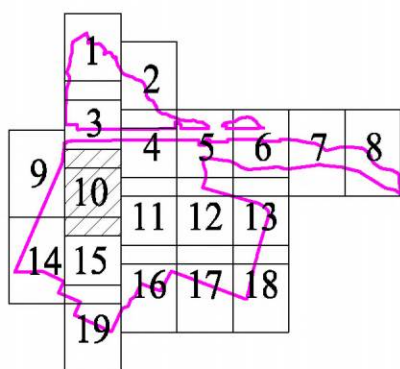


Совмещение с листами 3, 10



3



Схема расположения листов



Условные обозначения:

-  Граница территории, в отношении которой осуществляется подготовка проекта планировки
-  Границы планируемых элементов планировочной структуры
- 1 Номера планируемых элементов планировочной структуры

4

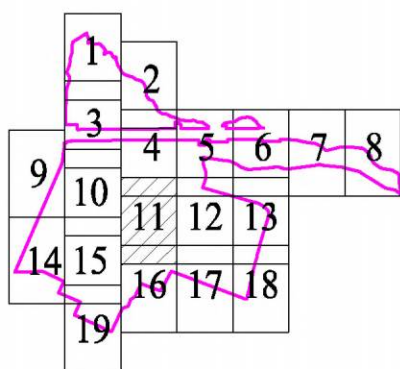
Совмещение с листами 10, 15

Совмещение с листом 12

6

Совмещение с листом 16

Схема расположения листов



Условные обозначения:



Граница территории, в отношении которой осуществляется подготовка проекта планировки



Границы планируемых элементов планировочной структуры

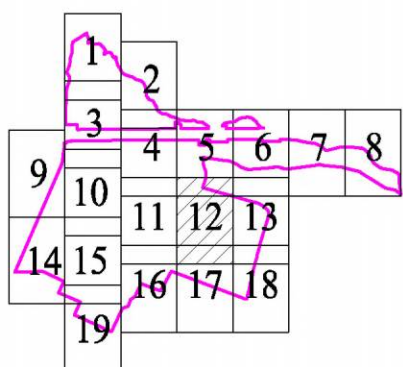
1

Номера планируемых элементов планировочной структуры







Схема расположения листов



Условные обозначения:

-  Граница территории, в отношении которой осуществляется подготовка проекта планировки
-  Границы планируемых элементов планировочной структуры
- 1 Номера планируемых элементов планировочной структуры

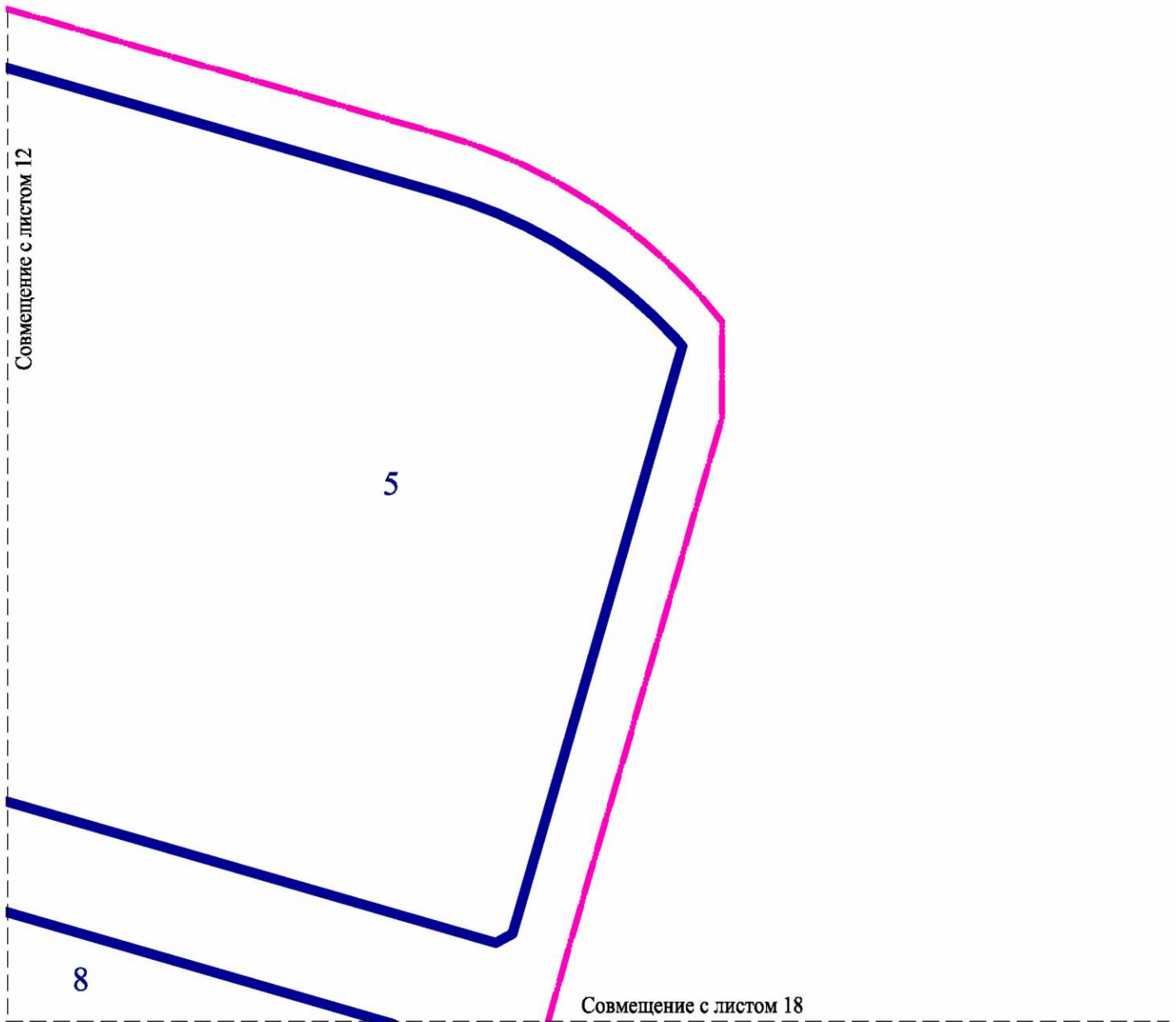
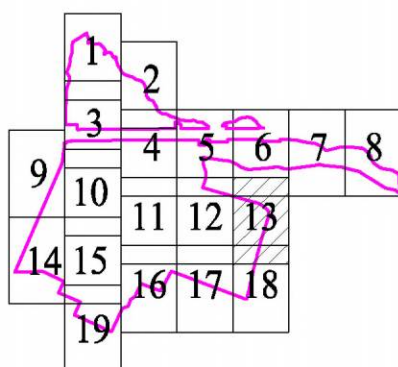




Схема расположения листов



Условные обозначения:

-  Граница территории, в отношении которой осуществляется подготовка проекта планировки
-  Границы планируемых элементов планировочной структуры
- 1 Номера планируемых элементов планировочной структуры



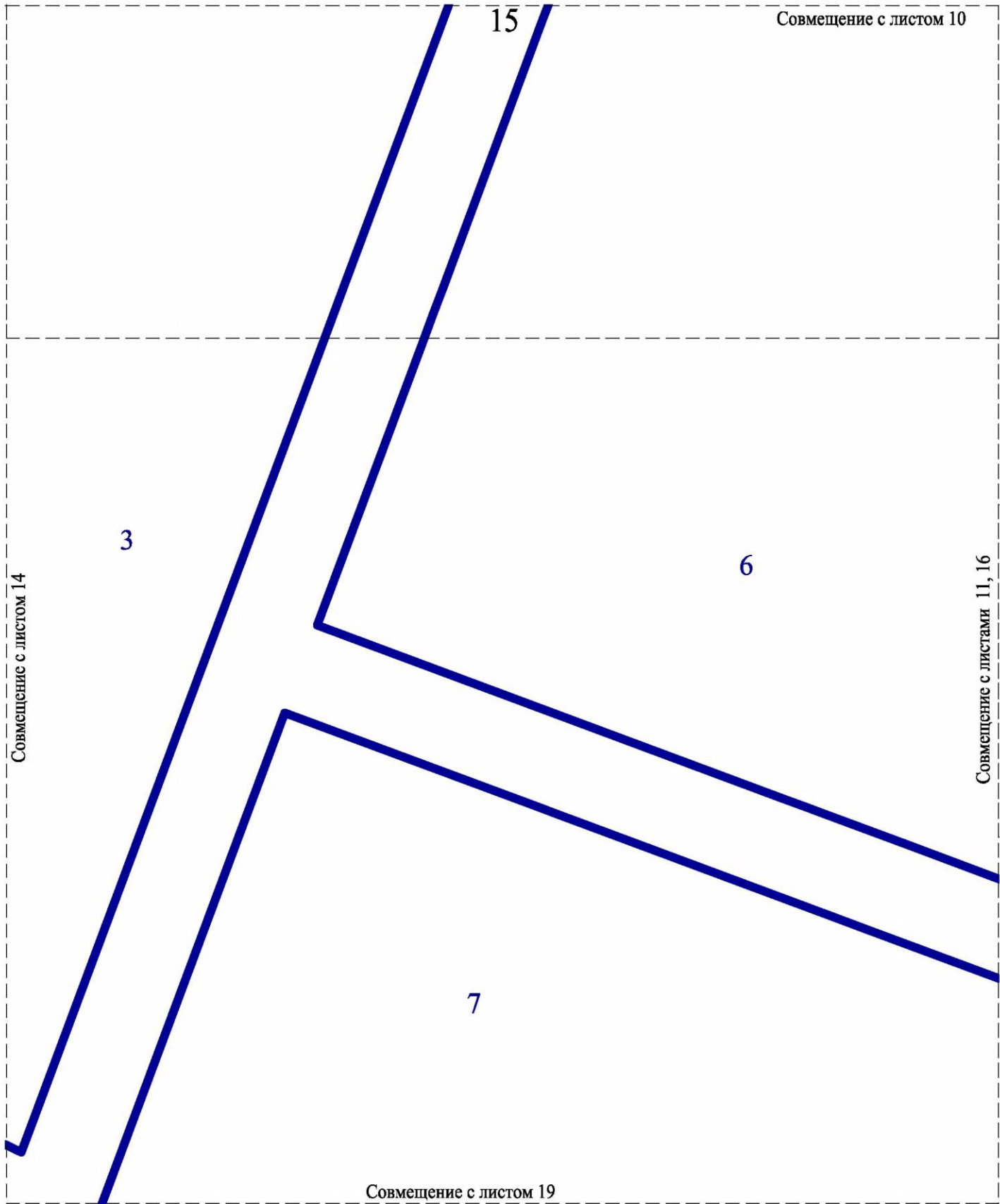
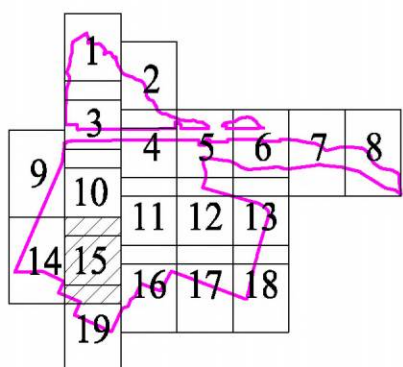




Схема расположения листов



- Условные обозначения:
-  Граница территории, в отношении которой осуществляется подготовка проекта планировки
  -  Границы планируемых элементов планировочной структуры
  - 1 Номера планируемых элементов планировочной структуры

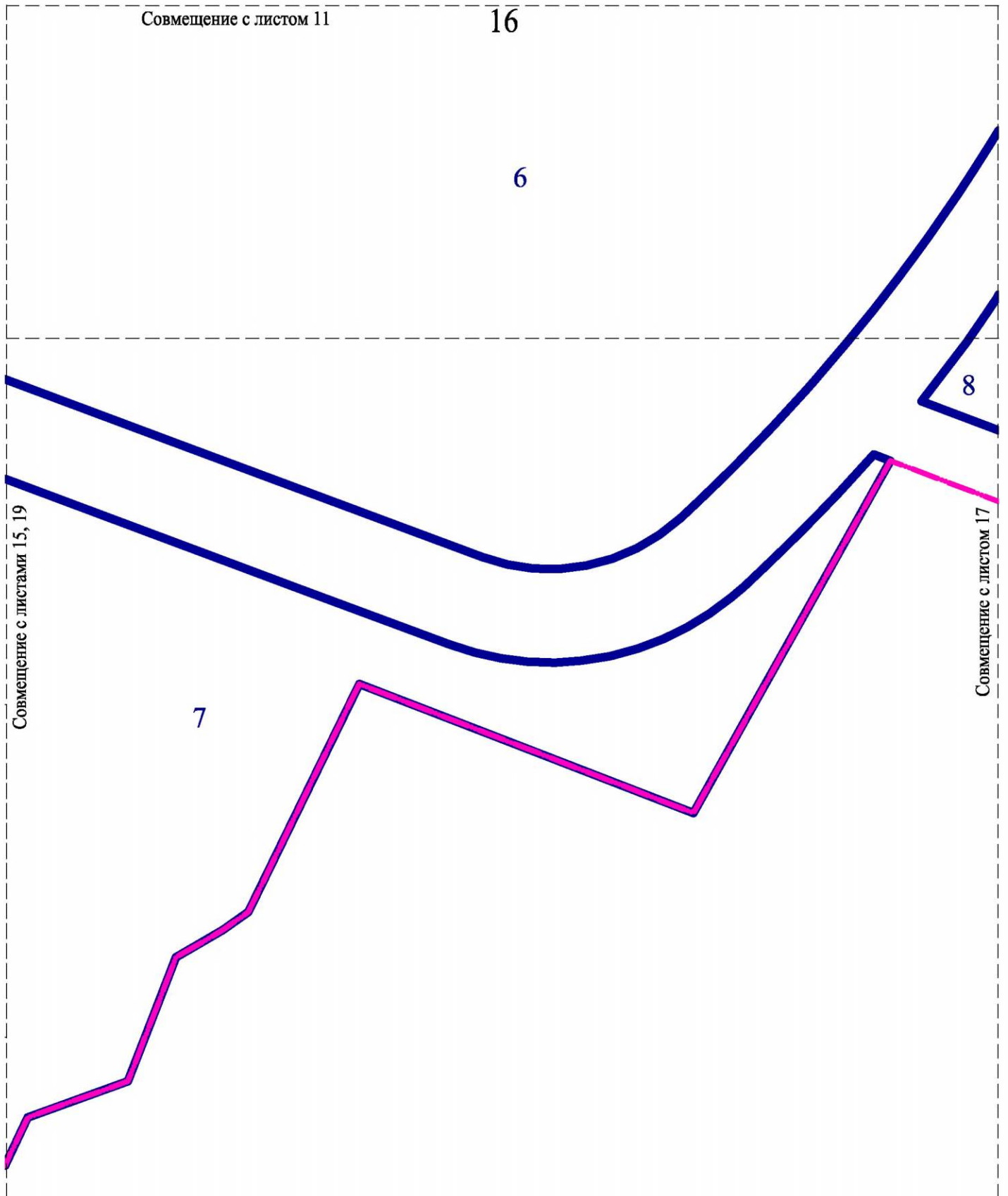
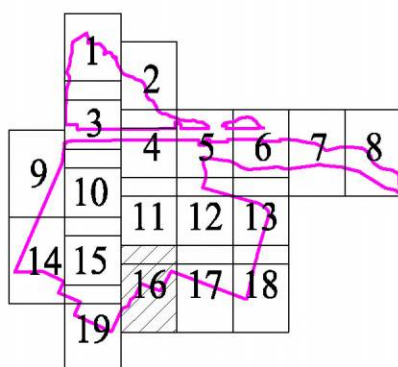


Схема расположения листов



Условные обозначения:



Граница территории, в отношении которой осуществляется подготовка проекта планировки



Границы планируемых элементов планировочной структуры

1

Номера планируемых элементов планировочной структуры


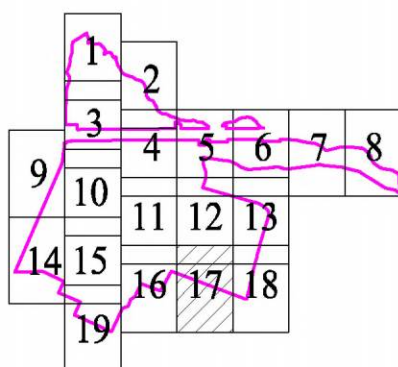





Схема расположения листов



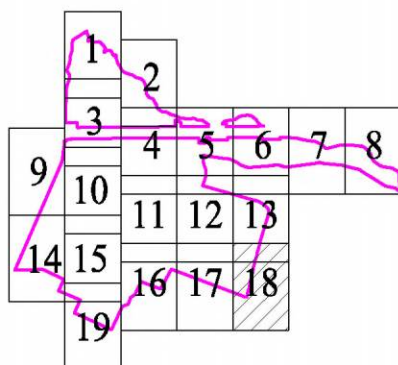
Условные обозначения:

-  Граница территории, в отношении которой осуществляется подготовка проекта планировки
-  Границы планируемых элементов планировочной структуры
-  Номера планируемых элементов планировочной структуры

Совмещение с листом 17

8

Схема расположения листов



Условные обозначения:



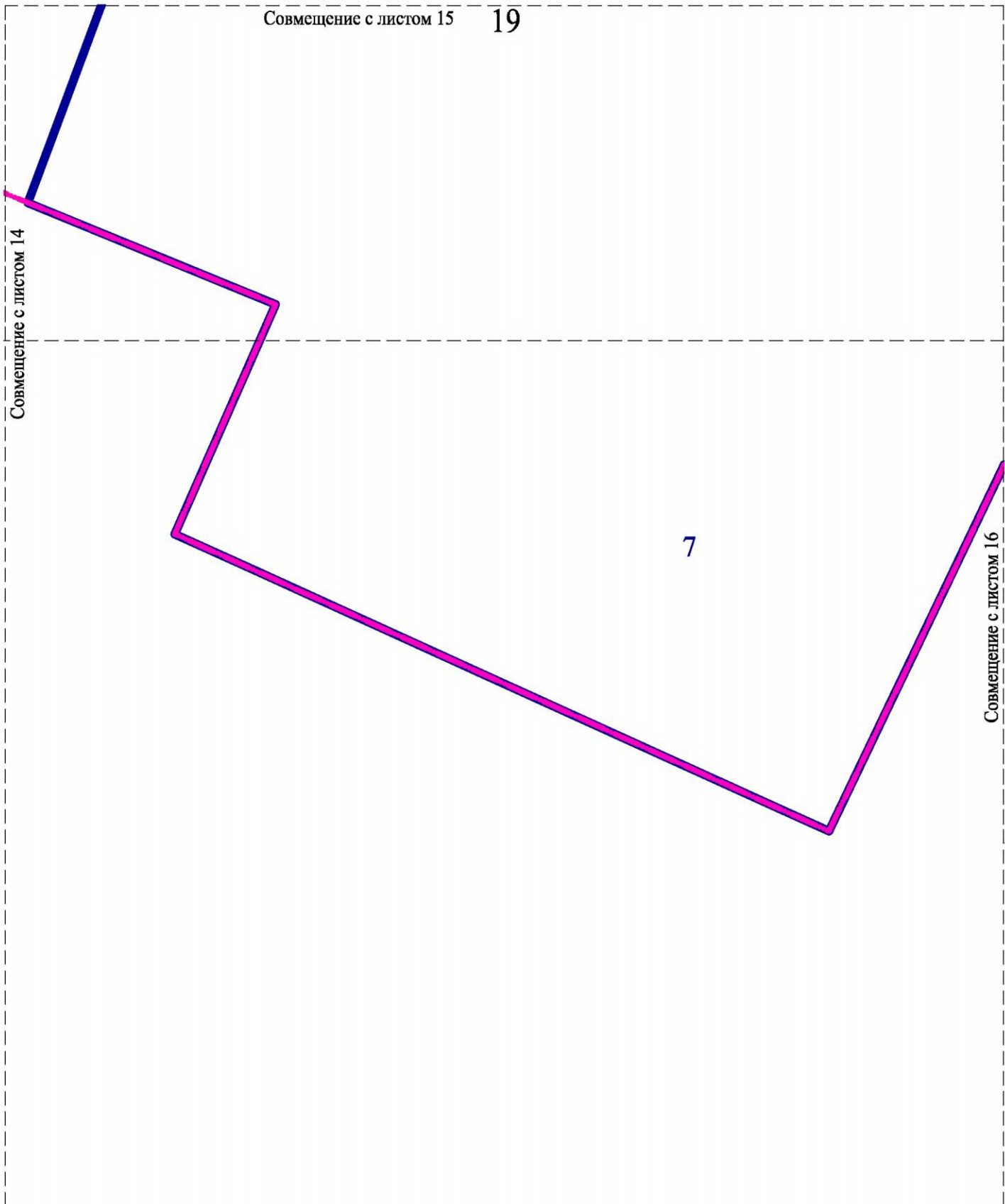
Граница территории, в отношении которой осуществляется подготовка проекта планировки



Границы планируемых элементов планировочной структуры

1

Номера планируемых элементов планировочной структуры

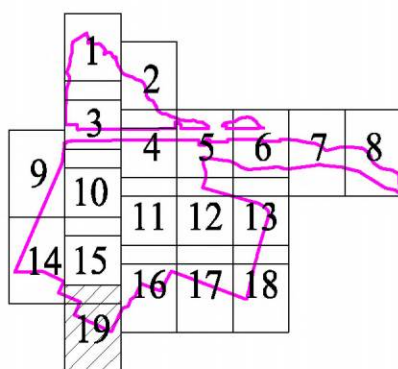


Совмещение с листом 14

Совмещение с листом 16

7

Схема расположения листов



Условные обозначения:

Граница территории, в отношении которой осуществляется подготовка проекта планировки

Границы планируемых элементов планировочной структуры

Номера планируемых элементов планировочной структуры



1