

ЗАКОН ЛИПЕЦКОЙ ОБЛАСТИ

О внесении изменений в Закон Липецкой области «Об установлении границ муниципальных образований Липецкой области»

Принят Липецким областным Советом депутатов
7 сентября 2017 года

Статья 1

Внести в Закон Липецкой области от 23 сентября 2004 года № 126-ОЗ «Об установлении границ муниципальных образований Липецкой области» (Липецкая газета, 2004, 25 сентября; 2007, 7 июля; 2008, 27 августа; 2009, 5 сентября; 2010, 15 января, 9 июля, 25 августа; 2011, 26 августа; 2012, 16 ноября; 2013, 11 января, 12 апреля, 17 декабря; 2014, 12 декабря; 2015, 8 июля, 18 ноября; 2016, 13 января, 29 июня; 2017, 23 июня) следующие изменения:

- 1) в абзаце десятом статьи 1 слово «Павловского,» исключить;
- 2) в части 4 статьи 1.2:
 - а) пункт 12 изложить в следующей редакции:
«12) Новочеркутинский сельсовет: село Новочеркутино (центр сельского поселения), деревня Архиповка, деревня Сомовка, село Александровка, село Павловка, деревня Георгиевка, деревня Кочегуровка, деревня Кочетовка, деревня Евлановка, деревня Смеловка, поселок им. Ильича;»;
 - б) пункт 13 признать утратившим силу;
- 3) в приложении № 81:
 - а) в абзаце первом слово «Новочеркутского» заменить словом «Новочеркутинского», слово «, Павловского» исключить;
 - б) в абзаце втором слово «Павловского» заменить словом «Новочеркутинского»;
- 4) в приложении № 85:
 - а) в абзаце втором слово «Павловского» заменить словом «Новочеркутинского»;
 - б) в абзаце третьем слово «Павловского» заменить словом «Новочеркутинского»;
 - в) в абзаце четвертом слово «Павловского» заменить словом «Новочеркутинского»;
- 5) приложение № 91 изложить в следующей редакции:

«Приложение № 91
к Закону Липецкой области
«Об установлении границ
муниципальных образований
Липецкой области»

ОПИСАНИЕ ГРАНИЦЫ СЕЛЬСКОГО ПОСЕЛЕНИЯ
НОВОЧЕРКУТИНСКИЙ СЕЛЬСОВЕТ
ДОБРИНСКОГО МУНИЦИПАЛЬНОГО РАЙОНА
ЛИПЕЦКОЙ ОБЛАСТИ

Описание границы сельского поселения Новочеркутинский сельсовет произведено от верхнего левого угла схематической карты и идет по ходу часовой стрелки с учетом прилегающих территорий смежных муниципальных образований в Добринском муниципальном районе.

Описание границы сельского поселения Новочеркутинский сельсовет произведено от точки 9, расположенной на стыке границ Тамбовской области, муниципального образования сельское поселение Пушкинский сельсовет и муниципального образования сельское поселение Новочеркутинский сельсовет Добринского муниципального района Липецкой области.

Граница территории сельского поселения Новочеркутинский сельсовет проходит от начальной точки 9 (стык границ Тамбовской области, сельских поселений Пушкинский и Новочеркутинский сельсоветы) до точки 26 (стык границ Тамбовской области, сельских поселений Новочеркутинский и Петровский сельсоветы) по административной границе с Тамбовской областью.

От точки 26 граница резко поворачивает на юг и идет по полевой дороге на протяжении 450 м, затем граница поворачивает у пруда на юго-запад по полевой дороге, пересекает лесополосу, болото, идет вдоль лесополосы, исключая ее, пересекает автодорогу Среднее – п. Ильича – Александровка – прим. к а/д Грязи – Хворостянка – Добринка с подъездом к пос. им. Ильича и резко поворачивает на юго-восток и идет по границе села Среднее на протяжении 1000 м. Далее поворачивает на юго-запад и идет по полевой дороге до 25 точки (стык границ сельских поселений Новочеркутинский, Петровский, Добринский сельсоветы).

От точки 25 в том же направлении граница идет по полевой дороге, пересекает ручей, затем пересекает автодорогу «Грязи – Хворостянка – Добринка» с подъездом к ж/д ст. Хворостянка. От автодороги идет в том же юго-западном направлении по полевой дороге на протяжении 3050 м до точки 24 (стык границ сельских поселений Новочеркутинский, Тихвинский, Добринский сельсоветы).

От 24 точки граница поворачивает на северо-запад и идет по полевой дороге на протяжении 3350 м до точки 12 (стык границ сельских поселений Новочеркутинский, Тихвинский, Богородицкий сельсоветы).

От точки 12 в северо-восточном направлении граница проходит по полевой дороге на протяжении 550 м, затем граница проходит по дороге на северо-запад до пруда, поворачивает на запад и идет по середине пруда, затем по р. Плавутка до пересечения с р. Плавица, поворачивает на север и идет по р. Плавица до точки 8 (стык границ сельских поселений Богородицкий, Новочеркутинский и Пушкинский сельсоветы).

От точки 8 граница идет по ручью, далее на юго-восток по полевой дороге, поворачивает на северо-запад до начальной точки 9.»;

б) приложение № 92 признать утратившим силу;

7) в приложении № 93:

а) в абзаце первом слово «Павловского» заменить словом «Новочеркутинского»;

б) в абзаце четвертом слово «Павловского» заменить словом «Новочеркутинского»;

8) в абзаце первом приложения № 98 слово «Павловского» заменить словом «Новочеркутинского»;

9) в приложении № 335:

а) в землеустроительном деле по описанию границ сельских поселений, расположенных на территории Добринского района, материалы по описанию границ муниципального образования Новочеркутинский сельсовет Добринского района Липецкой области от 2006 года изложить в соответствии с картой (планом) землеустроительного дела по описанию местоположения границы территории муниципального образования Новочеркутинский сельсовет Добринского муниципального района Липецкой области от 2017 года в следующей редакции:

**«Сведения о местоположении
измененных (уточненных) границ
объекта землеустройства**

Обозначение характерных точек границ	Существующие координаты, м		Измененные (уточненные) координаты, м		Метод определения координат и средняя квадратическая погрешность положения характерной точки (M _t), м	Описание закрепления точки
	X	Y	X	Y		
1	389056,06	1387971,81	389056,06	1387971,81	Картометрический метод; 5,00	—
2	389589,46	1388844,24	389589,46	1388844,24	Картометрический метод; 5,00	—
3	389671,90	1391631,18	389671,90	1391631,18	Картометрический метод; 5,00	—
4	389560,53	1391879,92	389560,53	1391879,92	Картометрический метод; 5,00	—
5	389482,38	1391843,98	389482,38	1391843,98	Картометрический метод; 5,00	—
6	389373,57	1391885,67	389373,57	1391885,67	Картометрический метод; 5,00	—
7	389033,91	1392065,38	389033,91	1392065,38	Картометрический метод; 5,00	—
8	388681,42	1392210,55	388681,42	1392210,55	Картометрический метод; 5,00	—
9	387723,87	1392537,32	387723,87	1392537,32	Картометрический метод; 5,00	—

10	386753,71	1392549,08	386753,71	1392549,08	Картометрический метод; 5,00	—
11	386364,32	1392558,41	386364,32	1392558,41	Картометрический метод; 5,00	—
12	385800,55	1392575,59	385800,55	1392575,59	Картометрический метод; 5,00	—
13	—	—	384922,27	1392613,25	Картометрический метод; 5,00	—
14	—	—	384249,76	1392639,02	Картометрический метод; 5,00	—
15	—	—	383524,84	1392673,03	Картометрический метод; 5,00	—
16	—	—	383412,43	1392723,65	Картометрический метод; 5,00	—
17	—	—	382901,56	1392982,99	Картометрический метод; 5,00	—
18	—	—	382208,39	1393423,28	Картометрический метод; 5,00	—
19	—	—	381324,75	1394001,29	Картометрический метод; 5,00	—
20	—	—	381568,82	1394576,53	Картометрический метод; 5,00	—
21	—	—	381067,57	1394711,44	Картометрический метод; 5,00	—
22	—	—	380877,93	1394226,00	Картометрический метод; 5,00	—
23	—	—	380551,27	1393431,15	Картометрический метод; 5,00	—
24	—	—	380360,73	1392965,67	Картометрический метод; 5,00	—
25	—	—	380237,32	1392649,90	Картометрический метод; 5,00	—
26	—	—	380145,68	1392405,37	Картометрический метод; 5,00	—
27	—	—	380048,59	1392179,77	Картометрический метод; 5,00	—
28	—	—	379863,72	1391694,33	Картометрический метод; 5,00	—
29	—	—	379649,35	1391149,91	Картометрический метод; 5,00	—
30	—	—	379574,49	1390978,64	Картометрический метод; 5,00	—
31	—	—	379261,98	1391089,25	Картометрический метод; 5,00	—
32	—	—	379220,76	1391104,50	Картометрический метод; 5,00	—
33	—	—	379121,91	1391137,87	Картометрический метод; 5,00	—
34	—	—	378912,93	1391207,51	Картометрический метод; 5,00	—
35	—	—	378769,29	1391255,37	Картометрический метод; 5,00	—
36	—	—	378654,91	1391294,77	Картометрический метод; 5,00	—
37	—	—	378630,07	1391251,23	Картометрический метод; 5,00	—
38	—	—	378365,42	1390721,18	Картометрический метод; 5,00	—
39	—	—	378270,15	1390546,51	Картометрический метод; 5,00	—
40	—	—	377974,78	1390001,47	Картометрический метод; 5,00	—

41	—	—	377827,81	1389690,18	Картометрический метод; 5,00	—
42	—	—	377647,82	1389360,51	Картометрический метод; 5,00	—
43	—	—	377527,31	1389084,05	Картометрический метод; 5,00	—
44	—	—	377467,06	1388691,51	Картометрический метод; 5,00	—
45	—	—	377192,37	1388171,36	Картометрический метод; 5,00	—
46	—	—	376905,27	1387640,59	Картометрический метод; 5,00	—
47	—	—	376616,40	1387115,13	Картометрический метод; 5,00	—
48	—	—	376343,48	1386656,13	Картометрический метод; 5,00	—
49	—	—	376272,59	1386537,39	Картометрический метод; 5,00	—
50	—	—	375921,69	1385998,64	Картометрический метод; 5,00	—
51	—	—	375613,33	1385499,77	Картометрический метод; 5,00	—
52	—	—	375443,20	1385056,71	Картометрический метод; 5,00	—
53	—	—	375310,28	1384557,84	Картометрический метод; 5,00	—
54	—	—	375310,28	1384046,56	Картометрический метод; 5,00	—
55	—	—	375285,47	1383462,62	Картометрический метод; 5,00	—
56	—	—	375085,21	1382793,61	Картометрический метод; 5,00	—
57	—	—	374863,69	1382152,07	Картометрический метод; 5,00	—
58	—	—	374704,19	1381639,02	Картометрический метод; 5,00	—
59	—	—	374885,20	1381581,94	Картометрический метод; 5,00	—
60	—	—	374881,41	1381589,40	Картометрический метод; 5,00	—
61	—	—	375317,37	1381500,79	Картометрический метод; 5,00	—
62	—	—	375827,77	1381395,34	Картометрический метод; 5,00	—
63	—	—	376596,90	1381241,16	Картометрический метод; 5,00	—
64	—	—	377125,02	1381139,26	Картометрический метод; 5,00	—
65	—	—	377959,73	1380968,24	Картометрический метод; 5,00	—
66	—	—	377964,49	1380978,72	Картометрический метод; 5,00	—
67	378126,33	1381481,74	378126,33	1381481,74	Картометрический метод; 5,00	—
68	378651,76	1381374,51	378651,76	1381374,51	Картометрический метод; 5,00	—
69	379516,97	1381153,84	379516,97	1381153,84	Картометрический метод; 5,00	—
70	380125,54	1380995,37	380125,54	1380995,37	Картометрический метод; 5,00	—
71	380619,39	1380873,13	380619,39	1380873,13	Картометрический метод; 5,00	—

72	380636,40	1380766,19	380636,40	1380766,19	Картометрический метод; 5,00	—
73	380556,20	1380610,65	380556,20	1380610,65	Картометрический метод; 5,00	—
74	380463,85	1380557,18	380463,85	1380557,18	Картометрический метод; 5,00	—
75	380335,04	1380501,28	380335,04	1380501,28	Картометрический метод; 5,00	—
76	380257,26	1380464,82	380257,26	1380464,82	Картометрический метод; 5,00	—
77	380249,97	1380265,53	380249,97	1380265,53	Картометрический метод; 5,00	—
78	380356,91	1380012,77	380356,91	1380012,77	Картометрический метод; 5,00	—
79	380485,72	1379711,41	380485,72	1379711,41	Картометрический метод; 5,00	—
80	380424,96	1379565,58	380424,96	1379565,58	Картометрический метод; 5,00	—
81	380291,29	1379456,22	380291,29	1379456,22	Картометрический метод; 5,00	—
82	380203,80	1379339,56	380203,80	1379339,56	Картометрический метод; 5,00	—
83	380162,48	1379277,58	380162,48	1379277,58	Картометрический метод; 5,00	—
84	380144,98	1379255,52	380144,98	1379255,52	Картометрический метод; 5,00	—
85	380149,65	1379197,96	380149,65	1379197,96	Картометрический метод; 5,00	—
86	380118,54	1379163,74	380118,54	1379163,74	Картометрический метод; 5,00	—
87	380115,43	1379135,75	380115,43	1379135,75	Картометрический метод; 5,00	—
88	380126,32	1379113,97	380126,32	1379113,97	Картометрический метод; 5,00	—
89	380146,54	1379090,64	380146,54	1379090,64	Картометрический метод; 5,00	—
90	380174,53	1379087,53	380174,53	1379087,53	Картометрический метод; 5,00	—
91	380183,87	1379079,75	380183,87	1379079,75	Картометрический метод; 5,00	—
92	380183,87	1379054,86	380183,87	1379054,86	Картометрический метод; 5,00	—
93	380193,20	1379040,86	380193,20	1379040,86	Картометрический метод; 5,00	—
94	380196,31	1379025,31	380196,31	1379025,31	Картометрический метод; 5,00	—
95	380182,31	1378992,65	380182,31	1378992,65	Картометрический метод; 5,00	—
96	380180,76	1378972,42	380180,76	1378972,42	Картометрический метод; 5,00	—
97	380196,31	1378944,43	380196,31	1378944,43	Картометрический метод; 5,00	—
98	380197,87	1378908,65	380197,87	1378908,65	Картометрический метод; 5,00	—
99	380218,09	1378889,99	380218,09	1378889,99	Картометрический метод; 5,00	—
100	380242,97	1378891,54	380242,97	1378891,54	Картометрический метод; 5,00	—
101	380258,53	1378877,54	380258,53	1378877,54	Картометрический метод; 5,00	—
102	380277,19	1378840,21	380277,19	1378840,21	Картометрический метод; 5,00	—

103	380298,97	1378798,22	380298,97	1378798,22	Картометрический метод; 5,00	—
104	380323,86	1378788,10	380323,86	1378788,10	Картометрический метод; 5,00	—
105	380325,41	1378761,66	380325,41	1378761,66	Картометрический метод; 5,00	—
106	380303,64	1378758,55	380303,64	1378758,55	Картометрический метод; 5,00	—
107	380298,97	1378738,33	380298,97	1378738,33	Картометрический метод; 5,00	—
108	380312,97	1378680,78	380312,97	1378680,78	Картометрический метод; 5,00	—
109	380319,19	1378601,45	380319,19	1378601,45	Картометрический метод; 5,00	—
110	380323,86	1378477,02	380323,86	1378477,02	Картометрический метод; 5,00	—
111	380364,30	1378477,02	380364,30	1378477,02	Картометрический метод; 5,00	—
112	380393,85	1378475,46	380393,85	1378475,46	Картометрический метод; 5,00	—
113	380418,74	1378491,02	380418,74	1378491,02	Картометрический метод; 5,00	—
114	380448,29	1378486,35	380448,29	1378486,35	Картометрический метод; 5,00	—
115	380474,74	1378481,68	380474,74	1378481,68	Картометрический метод; 5,00	—
116	380540,06	1378501,90	380540,06	1378501,90	Картометрический метод; 5,00	—
117	380594,50	1378494,13	380594,50	1378494,13	Картометрический метод; 5,00	—
118	380642,72	1378492,57	380642,72	1378492,57	Картометрический метод; 5,00	—
119	380658,28	1378466,13	380658,28	1378466,13	Картометрический метод; 5,00	—
120	380673,83	1378422,58	380673,83	1378422,58	Картометрический метод; 5,00	—
121	380694,05	1378391,47	380694,05	1378391,47	Картометрический метод; 5,00	—
122	380714,27	1378365,02	380714,27	1378365,02	Картометрический метод; 5,00	—
123	380729,83	1378371,25	380729,83	1378371,25	Картометрический метод; 5,00	—
124	380773,38	1378400,80	380773,38	1378400,80	Картометрический метод; 5,00	—
125	380802,76	1378408,07	380802,76	1378408,07	Картометрический метод; 5,00	—
126	380825,85	1378411,25	380825,85	1378411,25	Картометрический метод; 5,00	—
127	380843,37	1378398,51	380843,37	1378398,51	Картометрический метод; 5,00	—
128	380868,06	1378378,60	380868,06	1378378,60	Картометрический метод; 5,00	—
129	380879,21	1378362,67	380879,21	1378362,67	Картометрический метод; 5,00	—
130	380887,97	1378324,45	380887,97	1378324,45	Картометрический метод; 5,00	—
131	380880,01	1378278,26	380880,01	1378278,26	Картометрический метод; 5,00	—
132	380876,82	1378241,62	380876,82	1378241,62	Картометрический метод; 5,00	—
133	380891,16	1378180,30	380891,16	1378180,30	Картометрический метод; 5,00	—

134	380930,98	1378144,46	380930,98	1378144,46	Картометрический метод; 5,00	—
135	380968,41	1378137,30	380968,41	1378137,30	Картометрический метод; 5,00	—
136	380999,47	1378150,04	380999,47	1378150,04	Картометрический метод; 5,00	—
137	381018,58	1378154,02	381018,58	1378154,02	Картометрический метод; 5,00	—
138	381040,08	1378135,30	381040,08	1378135,30	Картометрический метод; 5,00	—
139	381074,33	1378125,75	381074,33	1378125,75	Картометрический метод; 5,00	—
140	381101,40	1378113,01	381101,40	1378113,01	Картометрический метод; 5,00	—
141	381135,65	1378079,56	381135,65	1378079,56	Картометрический метод; 5,00	—
142	381168,30	1378050,89	381168,30	1378050,89	Картометрический метод; 5,00	—
143	381208,12	1378020,23	381208,12	1378020,23	Картометрический метод; 5,00	—
144	381275,81	1377985,19	381275,81	1377985,19	Картометрический метод; 5,00	—
145	381290,15	1377977,22	381290,15	1377977,22	Картометрический метод; 5,00	—
146	381327,58	1377976,43	381327,58	1377976,43	Картометрический метод; 5,00	—
147	381354,66	1377966,87	381354,66	1377966,87	Картометрический метод; 5,00	—
148	381378,55	1377938,20	381378,55	1377938,20	Картометрический метод; 5,00	—
149	381388,90	1377930,23	381388,90	1377930,23	Картометрический метод; 5,00	—
150	381462,17	1377905,15	381462,17	1377905,15	Картометрический метод; 5,00	—
151	381517,12	1377875,68	381517,12	1377875,68	Картометрический метод; 5,00	—
152	381541,81	1377843,03	381541,81	1377843,03	Картометрический метод; 5,00	—
153	381579,24	1377760,21	381579,24	1377760,21	Картометрический метод; 5,00	—
154	381615,87	1377708,84	381615,87	1377708,84	Картометрический метод; 5,00	—
155	381679,58	1377684,95	381679,58	1377684,95	Картометрический метод; 5,00	—
156	381758,42	1377678,58	381758,42	1377678,58	Картометрический метод; 5,00	—
157	381839,65	1377687,34	381839,65	1377687,34	Картометрический метод; 5,00	—
158	381856,88	1377694,89	381856,88	1377694,89	Картометрический метод; 5,00	—
159	381880,93	1377697,74	381880,93	1377697,74	Картометрический метод; 5,00	—
160	381905,40	1377689,18	381905,40	1377689,18	Картометрический метод; 5,00	—
161	381924,15	1377676,13	381924,15	1377676,13	Картометрический метод; 5,00	—
162	381939,24	1377670,83	381939,24	1377670,83	Картометрический метод; 5,00	—
163	381952,29	1377672,87	381952,29	1377672,87	Картометрический метод; 5,00	—
164	381968,19	1377684,69	381968,19	1377684,69	Картометрический метод; 5,00	—

165	381979,20	1377704,67	381979,20	1377704,67	Картометрический метод; 5,00	—
166	381983,69	1377712,42	381983,69	1377712,42	Картометрический метод; 5,00	—
167	381990,21	1377716,91	381990,21	1377716,91	Картометрический метод; 5,00	—
168	381999,18	1377718,13	381999,18	1377718,13	Картометрический метод; 5,00	—
169	382011,00	1377715,68	382011,00	1377715,68	Картометрический метод; 5,00	—
170	382018,34	1377715,48	382018,34	1377715,48	Картометрический метод; 5,00	—
171	382037,10	1377730,97	382037,10	1377730,97	Картометрический метод; 5,00	—
172	382055,04	1377740,76	382055,04	1377740,76	Картометрический метод; 5,00	—
173	382062,79	1377730,97	382062,79	1377730,97	Картометрический метод; 5,00	—
174	382070,94	1377692,24	382070,94	1377692,24	Картометрический метод; 5,00	—
175	382080,32	1377655,54	382080,32	1377655,54	Картометрический метод; 5,00	—
176	382095,41	1377626,38	382095,41	1377626,38	Картометрический метод; 5,00	—
177	382109,27	1377610,89	382109,27	1377610,89	Картометрический метод; 5,00	—
178	382117,84	1377607,63	382117,84	1377607,63	Картометрический метод; 5,00	—
179	382136,18	1377621,08	382136,18	1377621,08	Картометрический метод; 5,00	—
180	382145,15	1377627,20	382145,15	1377627,20	Картометрический метод; 5,00	—
181	382164,40	1377626,63	382164,40	1377626,63	Картометрический метод; 5,00	—
182	382166,50	1377624,91	382166,50	1377624,91	Картометрический метод; 5,00	—
183	382176,46	1377630,11	382176,46	1377630,11	Картометрический метод; 5,00	—
184	382182,48	1377637,34	382182,48	1377637,34	Картометрический метод; 5,00	—
185	382176,36	1377647,90	382176,36	1377647,90	Картометрический метод; 5,00	—
186	382176,54	1377650,41	382176,54	1377650,41	Картометрический метод; 5,00	—
187	382178,40	1377651,60	382178,40	1377651,60	Картометрический метод; 5,00	—
188	382188,55	1377658,20	382188,55	1377658,20	Картометрический метод; 5,00	—
189	382206,02	1377652,24	382206,02	1377652,24	Картометрический метод; 5,00	—
190	382210,36	1377657,75	382210,36	1377657,75	Картометрический метод; 5,00	—
191	382214,50	1377668,07	382214,50	1377668,07	Картометрический метод; 5,00	—
192	382207,03	1377677,33	382207,03	1377677,33	Картометрический метод; 5,00	—
193	382204,62	1377690,74	382204,62	1377690,74	Картометрический метод; 5,00	—
194	382203,16	1377692,51	382203,16	1377692,51	Картометрический метод; 5,00	—
195	382215,43	1377704,01	382215,43	1377704,01	Картометрический метод; 5,00	—

196	382227,27	1377712,71	382227,27	1377712,71	Картометрический метод; 5,00	—
197	382235,84	1377714,37	382235,84	1377714,37	Картометрический метод; 5,00	—
198	382244,40	1377719,28	382244,40	1377719,28	Картометрический метод; 5,00	—
199	382246,73	1377728,93	382246,73	1377728,93	Картометрический метод; 5,00	—
200	382246,19	1377735,04	382246,19	1377735,04	Картометрический метод; 5,00	—
201	382251,75	1377744,50	382251,75	1377744,50	Картометрический метод; 5,00	—
202	382272,43	1377752,43	382272,43	1377752,43	Картометрический метод; 5,00	—
203	382298,77	1377751,15	382298,77	1377751,15	Картометрический метод; 5,00	—
204	382312,49	1377753,01	382312,49	1377753,01	Картометрический метод; 5,00	—
205	382313,49	1377756,45	382313,49	1377756,45	Картометрический метод; 5,00	—
206	382325,22	1377761,99	382325,22	1377761,99	Картометрический метод; 5,00	—
207	382330,73	1377775,19	382330,73	1377775,19	Картометрический метод; 5,00	—
208	382328,47	1377798,04	382328,47	1377798,04	Картометрический метод; 5,00	—
209	382328,52	1377800,06	382328,52	1377800,06	Картометрический метод; 5,00	—
210	382330,91	1377800,29	382330,91	1377800,29	Картометрический метод; 5,00	—
211	382331,67	1377816,49	382331,67	1377816,49	Картометрический метод; 5,00	—
212	382334,37	1377816,16	382334,37	1377816,16	Картометрический метод; 5,00	—
213	382345,64	1377827,97	382345,64	1377827,97	Картометрический метод; 5,00	—
214	382349,51	1377826,93	382349,51	1377826,93	Картометрический метод; 5,00	—
215	382356,42	1377830,26	382356,42	1377830,26	Картометрический метод; 5,00	—
216	382378,87	1377830,52	382378,87	1377830,52	Картометрический метод; 5,00	—
217	382398,48	1377836,79	382398,48	1377836,79	Картометрический метод; 5,00	—
218	382400,21	1377837,21	382400,21	1377837,21	Картометрический метод; 5,00	—
219	382412,28	1377840,93	382412,28	1377840,93	Картометрический метод; 5,00	—
220	382423,27	1377852,63	382423,27	1377852,63	Картометрический метод; 5,00	—
221	382431,88	1377863,48	382431,88	1377863,48	Картометрический метод; 5,00	—
222	382432,49	1377870,75	382432,49	1377870,75	Картометрический метод; 5,00	—
223	382436,73	1377874,43	382436,73	1377874,43	Картометрический метод; 5,00	—
224	382442,07	1377886,48	382442,07	1377886,48	Картометрический метод; 5,00	—
225	382441,52	1377889,01	382441,52	1377889,01	Картометрический метод; 5,00	—
226	382451,76	1377905,48	382451,76	1377905,48	Картометрический метод; 5,00	—

227	382455,32	1377946,66	382455,32	1377946,66	Картометрический метод; 5,00	—
228	382500,73	1377993,86	382500,73	1377993,86	Картометрический метод; 5,00	—
229	382508,24	1378017,71	382508,24	1378017,71	Картометрический метод; 5,00	—
230	382505,70	1378020,81	382505,70	1378020,81	Картометрический метод; 5,00	—
231	382509,06	1378023,27	382509,06	1378023,27	Картометрический метод; 5,00	—
232	382509,67	1378035,63	382509,67	1378035,63	Картометрический метод; 5,00	—
233	382511,98	1378081,82	382511,98	1378081,82	Картометрический метод; 5,00	—
234	382516,02	1378092,75	382516,02	1378092,75	Картометрический метод; 5,00	—
235	382523,07	1378111,87	382523,07	1378111,87	Картометрический метод; 5,00	—
236	382524,85	1378114,22	382524,85	1378114,22	Картометрический метод; 5,00	—
237	382535,79	1378128,71	382535,79	1378128,71	Картометрический метод; 5,00	—
238	382541,22	1378142,50	382541,22	1378142,50	Картометрический метод; 5,00	—
239	382542,60	1378143,87	382542,60	1378143,87	Картометрический метод; 5,00	—
240	382568,64	1378165,93	382568,64	1378165,93	Картометрический метод; 5,00	—
241	382574,75	1378189,74	382574,75	1378189,74	Картометрический метод; 5,00	—
242	382577,64	1378202,88	382577,64	1378202,88	Картометрический метод; 5,00	—
243	382573,63	1378233,90	382573,63	1378233,90	Картометрический метод; 5,00	—
244	382562,33	1378260,90	382562,33	1378260,90	Картометрический метод; 5,00	—
245	382547,06	1378283,98	382547,06	1378283,98	Картометрический метод; 5,00	—
246	382535,01	1378309,94	382535,01	1378309,94	Картометрический метод; 5,00	—
247	382529,67	1378311,74	382529,67	1378311,74	Картометрический метод; 5,00	—
248	382496,28	1378334,87	382496,28	1378334,87	Картометрический метод; 5,00	—
249	382461,55	1378365,15	382461,55	1378365,15	Картометрический метод; 5,00	—
250	382456,66	1378380,73	382456,66	1378380,73	Картометрический метод; 5,00	—
251	382459,33	1378398,09	382459,33	1378398,09	Картометрический метод; 5,00	—
252	382482,03	1378427,92	382482,03	1378427,92	Картометрический метод; 5,00	—
253	382511,86	1378447,73	382511,86	1378447,73	Картометрический метод; 5,00	—
254	382540,35	1378453,07	382540,35	1378453,07	Картометрический метод; 5,00	—
255	382554,60	1378438,38	382554,60	1378438,38	Картометрический метод; 5,00	—
256	382592,44	1378382,29	382592,44	1378382,29	Картометрический метод; 5,00	—
257	382615,15	1378351,57	382615,15	1378351,57	Картометрический метод; 5,00	—

258	382651,21	1378331,09	382651,21	1378331,09	Картометрический метод; 5,00	—
259	382658,09	1378331,67	382658,09	1378331,67	Картометрический метод; 5,00	—
260	382672,33	1378329,11	382672,33	1378329,11	Картометрический метод; 5,00	—
261	382675,73	1378328,50	382675,73	1378328,50	Картометрический метод; 5,00	—
262	382682,74	1378323,87	382682,74	1378323,87	Картометрический метод; 5,00	—
263	382687,85	1378320,50	382687,85	1378320,50	Картометрический метод; 5,00	—
264	382708,64	1378302,60	382708,64	1378302,60	Картометрический метод; 5,00	—
265	382712,09	1378302,66	382712,09	1378302,66	Картометрический метод; 5,00	—
266	382724,66	1378295,92	382724,66	1378295,92	Картометрический метод; 5,00	—
267	382740,67	1378291,64	382740,67	1378291,64	Картометрический метод; 5,00	—
268	382754,37	1378300,23	382754,37	1378300,23	Картометрический метод; 5,00	—
269	382767,83	1378325,96	382767,83	1378325,96	Картометрический метод; 5,00	—
270	382770,36	1378329,05	382770,36	1378329,05	Картометрический метод; 5,00	—
271	382793,38	1378351,76	382793,38	1378351,76	Картометрический метод; 5,00	—
272	382807,46	1378362,55	382807,46	1378362,55	Картометрический метод; 5,00	—
273	382849,91	1378381,35	382849,91	1378381,35	Картометрический метод; 5,00	—
274	382873,56	1378399,87	382873,56	1378399,87	Картометрический метод; 5,00	—
275	382920,29	1378430,08	382920,29	1378430,08	Картометрический метод; 5,00	—
276	382952,20	1378449,17	382952,20	1378449,17	Картометрический метод; 5,00	—
277	382965,59	1378451,16	382965,59	1378451,16	Картометрический метод; 5,00	—
278	383015,74	1378459,71	383015,74	1378459,71	Картометрический метод; 5,00	—
279	383027,71	1378460,42	383027,71	1378460,42	Картометрический метод; 5,00	—
280	383043,53	1378459,98	383043,53	1378459,98	Картометрический метод; 5,00	—
281	383050,63	1378458,01	383050,63	1378458,01	Картометрический метод; 5,00	—
282	383079,28	1378442,61	383079,28	1378442,61	Картометрический метод; 5,00	—
283	383101,22	1378441,47	383101,22	1378441,47	Картометрический метод; 5,00	—
284	383129,14	1378447,03	383129,14	1378447,03	Картометрический метод; 5,00	—
285	383211,48	1378462,56	383211,48	1378462,56	Картометрический метод; 5,00	—
286	383242,83	1378489,34	383242,83	1378489,34	Картометрический метод; 5,00	—
287	383278,44	1378536,64	383278,44	1378536,64	Картометрический метод; 5,00	—
288	383302,89	1378557,32	383302,89	1378557,32	Картометрический метод; 5,00	—

289	383303,68	1378559,16	383303,68	1378559,16	Картометрический метод; 5,00	—
290	383316,91	1378595,19	383316,91	1378595,19	Картометрический метод; 5,00	—
291	383316,18	1378627,27	383316,18	1378627,27	Картометрический метод; 5,00	—
292	383299,86	1378649,75	383299,86	1378649,75	Картометрический метод; 5,00	—
293	383292,65	1378666,17	383292,65	1378666,17	Картометрический метод; 5,00	—
294	383287,84	1378671,26	383287,84	1378671,26	Картометрический метод; 5,00	—
295	383284,69	1378681,13	383284,69	1378681,13	Картометрический метод; 5,00	—
296	383267,66	1378706,53	383267,66	1378706,53	Картометрический метод; 5,00	—
297	383262,96	1378730,96	383262,96	1378730,96	Картометрический метод; 5,00	—
298	383259,63	1378762,04	383259,63	1378762,04	Картометрический метод; 5,00	—
299	383264,33	1378798,83	383264,33	1378798,83	Картометрический метод; 5,00	—
300	383298,73	1378814,24	383298,73	1378814,24	Картометрический метод; 5,00	—
301	383324,03	1378823,84	383324,03	1378823,84	Картометрический метод; 5,00	—
302	383362,49	1378843,50	383362,49	1378843,50	Картометрический метод; 5,00	—
303	383394,41	1378850,91	383394,41	1378850,91	Картометрический метод; 5,00	—
304	383424,04	1378849,20	383424,04	1378849,20	Картометрический метод; 5,00	—
305	383427,82	1378846,79	383427,82	1378846,79	Картометрический метод; 5,00	—
306	383471,05	1378837,66	383471,05	1378837,66	Картометрический метод; 5,00	—
307	383500,20	1378838,42	383500,20	1378838,42	Картометрический метод; 5,00	—
308	383502,10	1378838,75	383502,10	1378838,75	Картометрический метод; 5,00	—
309	383532,88	1378841,65	383532,88	1378841,65	Картометрический метод; 5,00	—
310	383548,17	1378844,92	383548,17	1378844,92	Картометрический метод; 5,00	—
311	383566,43	1378840,58	383566,43	1378840,58	Картометрический метод; 5,00	—
312	383602,08	1378831,01	383602,08	1378831,01	Картометрический метод; 5,00	—
313	383634,25	1378825,79	383634,25	1378825,79	Картометрический метод; 5,00	—
314	383673,38	1378797,97	383673,38	1378797,97	Картометрический метод; 5,00	—
315	383702,77	1378785,54	383702,77	1378785,54	Картометрический метод; 5,00	—
316	383739,64	1378775,10	383739,64	1378775,10	Картометрический метод; 5,00	—
317	383762,59	1378772,32	383762,59	1378772,32	Картометрический метод; 5,00	—
318	383800,16	1378788,67	383800,16	1378788,67	Картометрический метод; 5,00	—
319	383839,11	1378806,75	383839,11	1378806,75	Картометрический метод; 5,00	—

320	383883,63	1378816,49	383883,63	1378816,49	Картометрический метод; 5,00	—
321	383909,37	1378827,62	383909,37	1378827,62	Картометрический метод; 5,00	—
322	383936,50	1378830,40	383936,50	1378830,40	Картометрический метод; 5,00	—
323	383989,36	1378834,92	383989,36	1378834,92	Картометрический метод; 5,00	—
324	384019,97	1378825,88	384019,97	1378825,88	Картометрический метод; 5,00	—
325	384067,97	1378823,86	384067,97	1378823,86	Картометрический метод; 5,00	—
326	384128,29	1378790,53	384128,29	1378790,53	Картометрический метод; 5,00	—
327	384209,32	1378776,95	384209,32	1378776,95	Картометрический метод; 5,00	—
328	384257,16	1378746,33	384257,16	1378746,33	Картометрический метод; 5,00	—
329	384261,20	1378725,39	384261,20	1378725,39	Картометрический метод; 5,00	—
330	384261,68	1378723,20	384261,68	1378723,20	Картометрический метод; 5,00	—
331	384267,20	1378717,60	384267,20	1378717,60	Картометрический метод; 5,00	—
332	384288,07	1378694,99	384288,07	1378694,99	Картометрический метод; 5,00	—
333	384320,24	1378657,17	384320,24	1378657,17	Картометрический метод; 5,00	—
334	384361,98	1378625,87	384361,98	1378625,87	Картометрический метод; 5,00	—
335	384392,41	1378605,87	384392,41	1378605,87	Картометрический метод; 5,00	—
336	384401,11	1378531,09	384401,11	1378531,09	Картометрический метод; 5,00	—
337	384418,50	1378497,18	384418,50	1378497,18	Картометрический метод; 5,00	—
338	384435,02	1378479,79	384435,02	1378479,79	Картометрический метод; 5,00	—
339	384478,50	1378468,48	384478,50	1378468,48	Картометрический метод; 5,00	—
340	384528,06	1378472,83	384528,06	1378472,83	Картометрический метод; 5,00	—
341	384575,88	1378494,57	384575,88	1378494,57	Картометрический метод; 5,00	—
342	384618,49	1378533,70	384618,49	1378533,70	Картометрический метод; 5,00	—
343	384641,18	1378587,34	384641,18	1378587,34	Картометрический метод; 5,00	—
344	384647,18	1378601,52	384647,18	1378601,52	Картометрический метод; 5,00	—
345	384675,88	1378651,95	384675,88	1378651,95	Картометрический метод; 5,00	—
346	384721,96	1378698,04	384721,96	1378698,04	Картометрический метод; 5,00	—
347	384765,44	1378728,04	384765,44	1378728,04	Картометрический метод; 5,00	—
348	384845,43	1378749,77	384845,43	1378749,77	Картометрический метод; 5,00	—
349	384896,74	1378772,38	384896,74	1378772,38	Картометрический метод; 5,00	—
350	384921,08	1378813,25	384921,08	1378813,25	Картометрический метод; 5,00	—

351	384948,04	1378880,20	384948,04	1378880,20	Картометрический метод; 5,00	—
352	384948,91	1378904,55	384948,91	1378904,55	Картометрический метод; 5,00	—
353	384934,13	1378934,11	384934,13	1378934,11	Картометрический метод; 5,00	—
354	384901,95	1378958,89	384901,95	1378958,89	Картометрический метод; 5,00	—
355	384836,74	1378982,37	384836,74	1378982,37	Картометрический метод; 5,00	—
356	384793,26	1379009,33	384793,26	1379009,33	Картометрический метод; 5,00	—
357	384755,87	1379049,32	384755,87	1379049,32	Картометрический метод; 5,00	—
358	384748,05	1379075,41	384748,05	1379075,41	Картометрический метод; 5,00	—
359	384752,39	1379112,80	384752,39	1379112,80	Картометрический метод; 5,00	—
360	384766,31	1379140,62	384766,31	1379140,62	Картометрический метод; 5,00	—
361	384780,22	1379167,58	384780,22	1379167,58	Картометрический метод; 5,00	—
362	384799,35	1379183,67	384799,35	1379183,67	Картометрический метод; 5,00	—
363	384860,22	1379192,36	384860,22	1379192,36	Картометрический метод; 5,00	—
364	384903,69	1379192,36	384903,69	1379192,36	Картометрический метод; 5,00	—
365	384934,99	1379180,19	384934,99	1379180,19	Картометрический метод; 5,00	—
366	384981,08	1379161,49	384981,08	1379161,49	Картометрический метод; 5,00	—
367	385036,73	1379140,62	385036,73	1379140,62	Картометрический метод; 5,00	—
368	385067,16	1379133,67	385067,16	1379133,67	Картометрический метод; 5,00	—
369	385088,90	1379104,97	385088,90	1379104,97	Картометрический метод; 5,00	—
370	385108,03	1379063,24	385108,03	1379063,24	Картометрический метод; 5,00	—
371	385135,85	1379031,50	385135,85	1379031,50	Картометрический метод; 5,00	—
372	385161,94	1379006,28	385161,94	1379006,28	Картометрический метод; 5,00	—
373	385194,11	1378995,85	385194,11	1378995,85	Картометрический метод; 5,00	—
374	385227,15	1379001,07	385227,15	1379001,07	Картометрический метод; 5,00	—
375	385268,89	1379026,28	385268,89	1379026,28	Картометрический метод; 5,00	—
376	385299,32	1379051,50	385299,32	1379051,50	Картометрический метод; 5,00	—
377	385329,76	1379077,58	385329,76	1379077,58	Картометрический метод; 5,00	—
378	385379,32	1379115,84	385379,32	1379115,84	Картометрический метод; 5,00	—
379	385451,49	1379158,45	385451,49	1379158,45	Картометрический метод; 5,00	—
380	385487,14	1379191,49	385487,14	1379191,49	Картометрический метод; 5,00	—
381	385537,57	1379226,27	385537,57	1379226,27	Картометрический метод; 5,00	—

382	385594,09	1379258,44	385594,09	1379258,44	Картометрический метод; 5,00	—
383	385629,74	1379274,97	385629,74	1379274,97	Картометрический метод; 5,00	—
384	385661,92	1379299,31	385661,92	1379299,31	Картометрический метод; 5,00	—
385	385687,13	1379304,53	385687,13	1379304,53	Картометрический метод; 5,00	—
386	385722,78	1379307,14	385722,78	1379307,14	Картометрический метод; 5,00	—
387	385750,61	1379330,18	385750,61	1379330,18	Картометрический метод; 5,00	—
388	385791,47	1379369,31	385791,47	1379369,31	Картометрический метод; 5,00	—
389	385850,60	1379464,96	385850,60	1379464,96	Картометрический метод; 5,00	—
390	385879,30	1379529,30	385879,30	1379529,30	Картометрический метод; 5,00	—
391	385868,86	1379601,04	385868,86	1379601,04	Картометрический метод; 5,00	—
392	385850,60	1379654,08	385850,60	1379654,08	Картометрический метод; 5,00	—
393	385817,56	1379696,68	385817,56	1379696,68	Картометрический метод; 5,00	—
394	385779,30	1379769,72	385779,30	1379769,72	Картометрический метод; 5,00	—
395	385782,78	1379808,85	385782,78	1379808,85	Картометрический метод; 5,00	—
396	385802,78	1379850,59	385802,78	1379850,59	Картометрический метод; 5,00	—
397	385825,39	1379876,67	385825,39	1379876,67	Картометрический метод; 5,00	—
398	385851,47	1379885,37	385851,47	1379885,37	Картометрический метод; 5,00	—
399	385883,64	1379878,41	385883,64	1379878,41	Картометрический метод; 5,00	—
400	385917,55	1379891,02	385917,55	1379891,02	Картометрический метод; 5,00	—
401	386033,20	1379886,67	386033,20	1379886,67	Картометрический метод; 5,00	—
402	386079,29	1379881,46	386079,29	1379881,46	Картометрический метод; 5,00	—
403	386117,55	1379873,63	386117,55	1379873,63	Картометрический метод; 5,00	—
404	386147,11	1379885,80	386147,11	1379885,80	Картометрический метод; 5,00	—
405	386194,93	1379923,63	386194,93	1379923,63	Картометрический метод; 5,00	—
406	386232,32	1379956,67	386232,32	1379956,67	Картометрический метод; 5,00	—
407	386295,80	1380000,58	386295,80	1380000,58	Картометрический метод; 5,00	—
408	386334,06	1380016,23	386334,06	1380016,23	Картометрический метод; 5,00	—
409	386384,49	1380011,02	386384,49	1380011,02	Картометрический метод; 5,00	—
410	386421,01	1379967,97	386421,01	1379967,97	Картометрический метод; 5,00	—
411	386455,79	1379914,06	386455,79	1379914,06	Картометрический метод; 5,00	—
412	386527,96	1379853,20	386527,96	1379853,20	Картометрический метод; 5,00	—

413	386584,48	1379773,20	386584,48	1379773,20	Картометрический метод; 5,00	—
414	386628,82	1379746,25	386628,82	1379746,25	Картометрический метод; 5,00	—
415	386675,78	1379747,55	386675,78	1379747,55	Картометрический метод; 5,00	—
416	386711,43	1379765,81	386711,43	1379765,81	Картометрический метод; 5,00	—
417	386738,38	1379774,51	386738,38	1379774,51	Картометрический метод; 5,00	—
418	386779,25	1379777,11	386779,25	1379777,11	Картометрический метод; 5,00	—
419	386839,25	1379771,90	386839,25	1379771,90	Картометрический метод; 5,00	—
420	386900,12	1379749,29	386900,12	1379749,29	Картометрический метод; 5,00	—
421	386932,29	1379760,16	386932,29	1379760,16	Картометрический метод; 5,00	—
422	386961,85	1379793,20	386961,85	1379793,20	Картометрический метод; 5,00	—
423	386993,15	1379809,72	386993,15	1379809,72	Картометрический метод; 5,00	—
424	387014,89	1379801,03	387014,89	1379801,03	Картометрический метод; 5,00	—
425	387027,93	1379771,46	387027,93	1379771,46	Картометрический метод; 5,00	—
426	387043,59	1379695,81	387043,59	1379695,81	Картометрический метод; 5,00	—
427	387063,59	1379654,08	387063,59	1379654,08	Картометрический метод; 5,00	—
428	387100,11	1379605,38	387100,11	1379605,38	Картометрический метод; 5,00	—
429	387109,67	1379571,47	387109,67	1379571,47	Картометрический метод; 5,00	—
430	387125,32	1379512,78	387125,32	1379512,78	Картометрический метод; 5,00	—
431	387166,19	1379419,74	387166,19	1379419,74	Картометрический метод; 5,00	—
432	387172,94	1379367,24	387172,94	1379367,24	Картометрический метод; 5,00	—
433	387174,88	1379363,22	387174,88	1379363,22	Картометрический метод; 5,00	—
434	387195,75	1379343,22	387195,75	1379343,22	Картометрический метод; 5,00	—
435	387252,27	1379302,36	387252,27	1379302,36	Картометрический метод; 5,00	—
436	387299,23	1379276,70	387299,23	1379276,70	Картометрический метод; 5,00	—
437	387418,35	1379224,53	387418,35	1379224,53	Картометрический метод; 5,00	—
438	387535,74	1379198,01	387535,74	1379198,01	Картометрический метод; 5,00	—
439	387591,39	1379191,06	387591,39	1379191,06	Картометрический метод; 5,00	—
440	387633,12	1379195,40	387633,12	1379195,40	Картометрический метод; 5,00	—
441	387699,21	1379218,88	387699,21	1379218,88	Картометрический метод; 5,00	—
442	387779,20	1379241,05	387779,20	1379241,05	Картометрический метод; 5,00	—
443	387796,59	1379280,18	387796,59	1379280,18	Картометрический метод; 5,00	—

444	387828,77	1379322,79	387828,77	1379322,79	Картометрический метод; 5,00	—
445	387947,02	1379397,57	387947,02	1379397,57	Картометрический метод; 5,00	—
446	388033,10	1379458,43	388033,10	1379458,43	Картометрический метод; 5,00	—
447	388048,75	1379538,43	388048,75	1379538,43	Картометрический метод; 5,00	—
448	388079,19	1379621,47	388079,19	1379621,47	Картометрический метод; 5,00	—
449	388129,62	1379841,46	388129,62	1379841,46	Картометрический метод; 5,00	—
450	388167,01	1379956,24	388167,01	1379956,24	Картометрический метод; 5,00	—
451	388205,27	1380040,14	388205,27	1380040,14	Картометрический метод; 5,00	—
452	388252,22	1380109,71	388252,22	1380109,71	Картометрический метод; 5,00	—
453	388240,92	1380178,40	388240,92	1380178,40	Картометрический метод; 5,00	—
454	388220,05	1380261,00	388220,05	1380261,00	Картометрический метод; 5,00	—
455	388267,00	1380316,65	388267,00	1380316,65	Картометрический метод; 5,00	—
456	388302,65	1380353,61	388302,65	1380353,61	Картометрический метод; 5,00	—
457	388352,22	1380423,17	388352,22	1380423,17	Картометрический метод; 5,00	—
458	388424,39	1380605,77	388424,39	1380605,77	Картометрический метод; 5,00	—
459	388451,34	1380651,85	388451,34	1380651,85	Картометрический метод; 5,00	—
460	388474,82	1380687,50	388474,82	1380687,50	Картометрический метод; 5,00	—
461	388513,95	1380712,72	388513,95	1380712,72	Картометрический метод; 5,00	—
462	388560,90	1380770,98	388560,90	1380770,98	Картометрический метод; 5,00	—
463	388588,73	1380836,19	388588,73	1380836,19	Картометрический метод; 5,00	—
464	388630,46	1380870,10	388630,46	1380870,10	Картометрический метод; 5,00	—
465	388677,42	1380914,45	388677,42	1380914,45	Картометрический метод; 5,00	—
466	388700,03	1380933,58	388700,03	1380933,58	Картометрический метод; 5,00	—
467	388737,42	1380958,80	388737,42	1380958,80	Картометрический метод; 5,00	—
468	388781,76	1381010,53	388781,76	1381010,53	Картометрический метод; 5,00	—
469	388792,20	1381047,92	388792,20	1381047,92	Картометрический метод; 5,00	—
470	388813,06	1381087,92	388813,06	1381087,92	Картометрический метод; 5,00	—
471	388870,45	1381119,22	388870,45	1381119,22	Картометрический метод; 5,00	—
472	388900,02	1381147,92	388900,02	1381147,92	Картометрический метод; 5,00	—
473	388934,80	1381202,26	388934,80	1381202,26	Картометрический метод; 5,00	—
474	388973,93	1381225,74	388973,93	1381225,74	Картометрический метод; 5,00	—

475	389013,92	1381264,00	389013,92	1381264,00	Картометрический метод; 5,00	—
476	389052,18	1381306,60	389052,18	1381306,60	Картометрический метод; 5,00	—
477	389087,83	1381310,08	389087,83	1381310,08	Картометрический метод; 5,00	—
478	389132,18	1381330,08	389132,18	1381330,08	Картометрический метод; 5,00	—
479	389150,44	1381362,69	389150,44	1381362,69	Картометрический метод; 5,00	—
480	389162,61	1381424,42	389162,61	1381424,42	Картометрический метод; 5,00	—
481	389172,18	1381460,94	389172,18	1381460,94	Картометрический метод; 5,00	—
482	389191,31	1381483,55	389191,31	1381483,55	Картометрический метод; 5,00	—
483	389194,78	1381493,99	389194,78	1381493,99	Картометрический метод; 5,00	—
484	389197,39	1381538,33	389197,39	1381538,33	Картометрический метод; 5,00	—
485	389200,87	1381560,07	389200,87	1381560,07	Картометрический метод; 5,00	—
486	389208,70	1381578,33	389208,70	1381578,33	Картометрический метод; 5,00	—
487	389214,78	1381600,50	389214,78	1381600,50	Картометрический метод; 5,00	—
488	389205,22	1381636,15	389205,22	1381636,15	Картометрический метод; 5,00	—
489	389204,35	1381670,06	389204,35	1381670,06	Картометрический метод; 5,00	—
490	389224,35	1381694,41	389224,35	1381694,41	Картометрический метод; 5,00	—
491	389231,30	1381723,97	389231,30	1381723,97	Картометрический метод; 5,00	—
492	389242,61	1381776,15	389242,61	1381776,15	Картометрический метод; 5,00	—
493	389259,13	1381787,45	389259,13	1381787,45	Картометрический метод; 5,00	—
494	389281,74	1381813,54	389281,74	1381813,54	Картометрический метод; 5,00	—
495	389300,00	1381846,58	389300,00	1381846,58	Картометрический метод; 5,00	—
496	389311,30	1381862,23	389311,30	1381862,23	Картометрический метод; 5,00	—
497	389335,65	1381883,10	389335,65	1381883,10	Картометрический метод; 5,00	—
498	389259,13	1382424,81	389259,13	1382424,81	Картометрический метод; 5,00	—
499	389142,61	1383290,85	389142,61	1383290,85	Картометрический метод; 5,00	—
500	389044,36	1384006,47	389044,36	1384006,47	Картометрический метод; 5,00	—
501	388956,54	1384612,53	388956,54	1384612,53	Картометрический метод; 5,00	—
502	388816,54	1385628,57	388816,54	1385628,57	Картометрический метод; 5,00	—
503	388782,63	1385858,12	388782,63	1385858,12	Картометрический метод; 5,00	—
504	388741,76	1386119,41	388741,76	1386119,41	Картометрический метод; 5,00	—
505	388671,33	1386598,95	388671,33	1386598,95	Картометрический метод; 5,00	—

506	388517,43	1387606,29	388517,43	1387606,29	Картометрический метод; 5,00	—
507	388412,21	1388458,43	388412,21	1388458,43	Картометрический метод; 5,00	—
508	388575,68	1388386,26	388575,68	1388386,26	Картометрический метод; 5,00	—
1	389056,06	1387971,81	389056,06	1387971,81	Картометрический метод; 5,00	—

Сведения о частях границ объекта землеустройства, совпадающих с местоположением внешних границ природных объектов и (или) объектов искусственного происхождения

Обозначение части границ		Существующее описание прохождения части границ	Измененное (уточненное) описание прохождения части границ
от точки	до точки		
1	2	—	По границе Тамбовской области
2	3	—	По границе Тамбовской области
3	4	—	По границе Тамбовской области
4	5	—	По границе Тамбовской области
5	6	—	По границе Тамбовской области
6	7	—	По границе Тамбовской области
7	8	—	По границе Тамбовской области
8	9	—	По границе Тамбовской области
9	10	—	По границе Тамбовской области
10	11	—	По границе Тамбовской области
11	12	—	По границе Тамбовской области
12	13	—	По границе Тамбовской области
13	14	—	По границе Тамбовской области
14	15	—	По границе Тамбовской области
15	16	—	По границе Тамбовской области
16	17	—	По границе Тамбовской области
17	18	—	По границе Тамбовской области
18	19	—	По границе Тамбовской области
19	20	—	По границе Тамбовской области

20	21	—	По границе земельного участка с кадастровым номером 48:04:1730103:156 (48:04:1730103:175)
21	22	—	По границе земельного участка с кадастровым номером 48:04:1730103:156 (48:04:1730103:175)
22	23	—	По границе земельного участка с кадастровым номером 48:04:1730103:156 (48:04:1730103:175)
23	24	—	По границе земельного участка с кадастровым номером 48:04:1730103:156 (48:04:1730103:175)
24	25	—	По границе земельного участка с кадастровым номером 48:04:1730103:156 (48:04:1730103:175)
25	26	—	По границе земельного участка с кадастровым номером 48:04:1730103:156 (48:04:1730103:175)
26	27	—	По границе земельного участка с кадастровым номером 48:04:1730103:156 (48:04:1730103:175)
27	28	—	По границе земельного участка с кадастровым номером 48:04:1730103:156 (48:04:1730103:175)
28	29	—	По границе земельного участка с кадастровым номером 48:04:1730103:156 (48:04:1730103:175)
29	30	—	По границе земельного участка с кадастровым номером 48:04:1730103:156 (48:04:1730103:175), далее пересекает полосу отвода Александровка - пос. им. Ильича - Среднее прим. к а/д Грязи-Добринка с подъездом к ст. Хворостянка, потом в юго-западном направлении полевой дороге
30	31	—	В юго-восточном направлении полевой дороге
31	32	—	В юго-восточном направлении полевой дороге, по границе с. Среднее
32	33	—	По границе с. Среднее
33	34	—	В юго-восточном направлении по границе с. Среднее, полевой дороге
34	35	—	По границе с. Среднее
35	36	—	По границе с. Среднее
36	37	—	В юго-западном направлении полевой дороге

37	38	—	По границе земельного участка с кадастровым номером 48:04:1730202:291 В юго-западном направлении
			по границе земельного участка с кадастровым номером 48:04:1730202:291,
38	39	—	пересекает болото, по границе земельного участка с кадастровым номером 48:04:1730202:291
			По границе земельного участка с кадастровым номером 48:04:1730202:291
39	40	—	В юго-западном направлении
			по полевой дороге,
40	41	—	пересекает земельный участок с кадастровым номером 48:04:1730202:439
			В юго-западном направлении
41	42	—	пересекает земельный участок с кадастровым номером 48:04:1730202:439
			В юго-западном направлении
42	43	—	по полевой дороге,
			пересекает земельный участок с кадастровым номером 48:04:1730202:439
43	44	—	В юго-западном направлении
			пересекает земельный участок с кадастровым номером 48:04:1730202:439
44	45	—	В юго-западном направлении
			по полевой дороге
45	46	—	В юго-западном направлении
			по полевой дороге
46	47	—	В юго-западном направлении
			по полевой дороге
47	48	—	В юго-западном направлении
			по полевой дороге
48	49	—	В юго-западном направлении
			пересекает пастбища, пруд
49	50	—	В юго-западном направлении
			по полевой дороге
50	51	—	В юго-западном направлении
			по полевой дороге
51	52	—	В юго-западном направлении
			по полевой дороге
			В юго-западном направлении
			по полевой дороге,
52	53	—	пересекает пастбища, ручей, пашню, а/д Грязи-Хворостянка-Добринка с подъездом к ст. Хворостянка (48:04:0570101:1)
			В западном направлении по полевой дороге
53	54	—	В юго-западном направлении
			по полевой дороге, пересекает земельный участок с кадастровым номером 48:04:1730302:210
54	55	—	

55	56	—	В юго-западном направлении пересекает земельный участок с кадастровым номером 48:04:1730302:210, затем по границе земельного участка с кадастровым номером 48:04:1730302:239, по полевой дороге
56	57	—	В юго-западном направлении по полевой дороге
57	58	—	В юго-западном направлении по полевой дороге
58	59	—	В северо-западном направлении по полевой дороге
59	60	—	В юго-восточном направлении по полевой дороге
60	61	—	В северо-западном направлении по полевой дороге
61	62	—	В северо-западном направлении по полевой дороге
62	63	—	В северо-западном направлении по полевой дороге
63	64	—	В северо-западном направлении по полевой дороге
64	65	—	В северо-западном направлении по полевой дороге
65	66	—	В северо-восточном направлении по полевой дороге, пересекает границу земельного участка с кадастровым номером 48:04:0000000:55 (48:04:1730302:211)
66	67	—	В северо-восточном направлении по полевой дороге, пересекает границу земельного участка с кадастровым номером 48:04:0000000:55 (48:04:1730302:211)
67	68	—	В северо-западном направлении по полевой дороге, пересекает границу земельного участка с кадастровым номером 48:04:0000000:55 (48:04:1730302:211)
68	69	—	В северо-западном направлении по полевой дороге

69	70	—	В северо-восточном направлении по полевой дороге, пересекает границу земельного участка с кадастровым номером 48:04:0000000:55 (48:04:1730302:211)
70	71	—	В северо-западном направлении по полевой дороге
71	72	—	В северо-западном направлении пересекает земельный участок с кадастровым номером 48:04:0000000:55 (48:04:1730302:211)
72	73	—	В юго-западном направлении пересекает земельный участок с кадастровым номером 48:04:0000000:55 (48:04:1730302:211)
73	74	—	В юго-западном направлении пересекает земельный участок с кадастровым номером 48:04:0000000:55 (48:04:1730302:211)
74	75	—	В юго-западном направлении пересекает земельный участок с кадастровым номером 48:04:0000000:55 (48:04:1730302:211)
75	76	—	В юго-западном направлении пересекает земельный участок с кадастровым номером 48:04:0000000:55 (48:04:1730302:211)
76	77	—	В юго-западном направлении пересекает земельный участок с кадастровым номером 48:04:0000000:55 (48:04:1730302:211)
77	78	—	В северо-западном направлении пересекает земельный участок с кадастровым номером 48:04:0000000:55 (48:04:1730302:211)
78	79	—	В северо-западном направлении пересекает земельный участок с кадастровым номером 48:04:0000000:55 (48:04:1730302:211)
79	80	—	В юго-западном направлении пересекает земельный участок с кадастровым номером 48:04:0000000:55 (48:04:1730302:211)

80	81	—	В юго-западном направлении пересекает земельный участок с кадастровым номером 48:04:0000000:55 (48:04:1730302:211)
81	82	—	В юго-западном направлении пересекает земельный участок с кадастровым номером 48:04:0000000:55 (48:04:1730302:211), по р. Плавутка
82	83	—	В юго-западном направлении по р. Плавутка
83	84	—	В юго-западном направлении по р. Плавутка
84	85	—	В северо-западном направлении по р. Плавутка
85	86	—	В юго-западном направлении по р. Плавутка
86	87	—	В юго-западном направлении по р. Плавутка
87	88	—	В северо-западном направлении по р. Плавутка
88	89	—	В северо-западном направлении по р. Плавутка
89	90	—	В северо-западном направлении по р. Плавутка
90	91	—	В северо-западном направлении по р. Плавутка
91	92	—	В западном направлении по р. Плавутка
92	93	—	В северо-западном направлении по р. Плавутка
93	94	—	В северо-западном направлении по р. Плавутка
94	95	—	В юго-западном направлении по р. Плавутка
95	96	—	В юго-западном направлении по р. Плавутка
96	97	—	В северо-западном направлении по р. Плавутка
97	98	—	В северо-западном направлении по р. Плавутка
98	99	—	В северо-западном направлении по р. Плавутка
99	100	—	В северо-восточном направлении по р. Плавутка
100	101	—	В северо-западном направлении по р. Плавутка
101	102	—	В северо-западном направлении по р. Плавутка
102	103	—	В северо-западном направлении по р. Плавутка
103	104	—	В северо-западном направлении по р. Плавутка
104	105	—	В северо-западном направлении по р. Плавутка
105	106	—	В юго-западном направлении по р. Плавутка
106	107	—	В юго-западном направлении по р. Плавутка

107	108	—	В северо-западном направлении по р. Плавутка
108	109	—	В северо-западном направлении по р. Плавутка
109	110	—	В северо-западном направлении по р. Плавутка, р. Пластица
110	111	—	В северном направлении по р. Пластица
111	112	—	В северо-западном направлении по р. Пластица
112	113	—	В северо-восточном направлении по р. Пластица
113	114	—	В северо-западном направлении по р. Пластица
114	115	—	В северо-западном направлении по р. Пластица
115	116	—	В северо-восточном направлении по р. Пластица
116	117	—	В северо-западном направлении по р. Пластица
117	118	—	В северо-западном направлении по р. Пластица
118	119	—	В северо-западном направлении по р. Пластица
119	120	—	В северо-западном направлении по р. Пластица
120	121	—	В северо-западном направлении по р. Пластица
121	122	—	В северо-западном направлении по р. Пластица
122	123	—	В северо-восточном направлении по р. Пластица
123	124	—	В северо-восточном направлении по р. Пластица
124	125	—	В северо-восточном направлении по р. Пластица
125	126	—	В северо-восточном направлении по р. Пластица
126	127	—	В северо-западном направлении по р. Пластица
127	128	—	В северо-западном направлении по р. Пластица
128	129	—	В северо-западном направлении по р. Пластица
129	130	—	В северо-западном направлении по р. Пластица
130	131	—	В юго-западном направлении по р. Пластица
131	132	—	В юго-западном направлении по р. Пластица
132	133	—	В северо-западном направлении по р. Пластица
133	134	—	В северо-западном направлении по р. Пластица
134	135	—	В северо-западном направлении по р. Пластица
135	136	—	В северо-восточном направлении по р. Пластица
136	137	—	В северо-восточном направлении по р. Пластица

168	169	—	В северо-западном направлении по р. Плавица
169	170	—	В северо-западном направлении по р. Плавица
170	171	—	В северо-восточном направлении по р. Плавица
171	172	—	В северо-восточном направлении по р. Плавица
172	173	—	В северо-западном направлении по р. Плавица
173	174	—	В северо-западном направлении по р. Плавица
174	175	—	В северо-западном направлении по р. Плавица
175	176	—	В северо-западном направлении по р. Плавица
176	177	—	В северо-западном направлении по р. Плавица
177	178	—	В северо-западном направлении по р. Плавица
178	179	—	В северо-восточном направлении по р. Плавица
179	180	—	В северо-восточном направлении по р. Плавица
180	181	—	В северо-западном направлении по р. Плавица
181	182	—	В северо-западном направлении по р. Плавица
182	183	—	В северо-восточном направлении по р. Плавица
183	184	—	В северо-восточном направлении по р. Плавица
184	185	—	В юго-восточном направлении по р. Плавица
185	186	—	В восточном направлении по р. Плавица
186	187	—	В северо-восточном направлении по р. Плавица
187	188	—	В северо-восточном направлении по р. Плавица
188	189	—	В северо-западном направлении по р. Плавица
189	190	—	В северо-восточном направлении по р. Плавица
190	191	—	В северо-восточном направлении по р. Плавица
191	192	—	В юго-восточном направлении по р. Плавица
192	193	—	В юго-восточном направлении по р. Плавица
193	194	—	В юго-восточном направлении по р. Плавица
194	195	—	В северо-восточном направлении по р. Плавица
195	196	—	В северо-восточном направлении по р. Плавица
196	197	—	В северо-восточном направлении по р. Плавица
197	198	—	В северо-восточном направлении по р. Плавица
198	199	—	В северо-восточном направлении по р. Плавица

199	200	—	В юго-восточном направлении по р. Пластица
200	201	—	В северо-восточном направлении по р. Пластица
201	202	—	В северо-восточном направлении по р. Пластица
202	203	—	В северо-западном направлении по р. Пластица
203	204	—	В северо-восточном направлении по р. Пластица
204	205	—	В северо-восточном направлении по р. Пластица
205	206	—	В северо-восточном направлении по р. Пластица
206	207	—	В северо-восточном направлении по р. Пластица
207	208	—	В юго-восточном направлении по р. Пластица
208	209	—	В восточном направлении по р. Пластица
209	210	—	В северо-восточном направлении по р. Пластица
210	211	—	В северо-восточном направлении по р. Пластица
211	212	—	В северо-западном направлении по р. Пластица
212	213	—	В северо-восточном направлении по р. Пластица
213	214	—	В северо-западном направлении по р. Пластица
214	215	—	В северо-восточном направлении по р. Пластица
215	216	—	В северо-западном направлении по р. Пластица
216	217	—	В северо-восточном направлении по р. Пластица
217	218	—	В северо-восточном направлении по р. Пластица
218	219	—	В северо-восточном направлении по р. Пластица
219	220	—	В северо-восточном направлении по р. Пластица
220	221	—	В северо-восточном направлении по р. Пластица
221	222	—	В северо-восточном направлении по р. Пластица
222	223	—	В северо-восточном направлении по р. Пластица
223	224	—	В северо-восточном направлении по р. Пластица
224	225	—	В юго-восточном направлении по р. Пластица
225	226	—	В северо-восточном направлении по р. Пластица
226	227	—	В северо-восточном направлении по р. Пластица
227	228	—	В северо-восточном направлении по р. Пластица
228	229	—	В северо-восточном направлении по р. Пластица
229	230	—	В юго-восточном направлении по р. Пластица

292	293	—	В юго-восточном направлении по р. Пластица
293	294	—	В юго-восточном направлении по р. Пластица
294	295	—	В юго-восточном направлении по р. Пластица
295	296	—	В юго-восточном направлении по р. Пластица
296	297	—	В юго-восточном направлении по р. Пластица
297	298	—	В юго-восточном направлении по р. Пластица
298	299	—	В северо-восточном направлении по р. Пластица
299	300	—	В северо-восточном направлении по р. Пластица
300	301	—	В северо-восточном направлении по р. Пластица
301	302	—	В северо-восточном направлении по р. Пластица
302	303	—	В северо-восточном направлении по р. Пластица
303	304	—	В северо-западном направлении по р. Пластица
304	305	—	В северо-западном направлении по р. Пластица
305	306	—	В северо-западном направлении по р. Пластица
306	307	—	В северо-восточном направлении по р. Пластица
307	308	—	В северо-восточном направлении по р. Пластица
308	309	—	В северо-восточном направлении по р. Пластица
309	310	—	В северо-восточном направлении по р. Пластица
310	311	—	В северо-западном направлении по р. Пластица
311	312	—	В северо-западном направлении по р. Пластица
312	313	—	В северо-западном направлении по р. Пластица
313	314	—	В северо-западном направлении по р. Пластица
314	315	—	В северо-западном направлении по р. Пластица
315	316	—	В северо-западном направлении по р. Пластица
316	317	—	В северо-западном направлении по р. Пластица
317	318	—	В северо-восточном направлении по р. Пластица
318	319	—	В северо-восточном направлении по р. Пластица
319	320	—	В северо-восточном направлении по р. Пластица
320	321	—	В северо-восточном направлении по р. Пластица
321	322	—	В северо-восточном направлении по р. Пластица
322	323	—	В северо-восточном направлении по р. Пластица

354	355	—	В юго-восточном направлении по р. Пластица
355	356	—	В юго-восточном направлении по р. Пластица
356	357	—	В юго-восточном направлении по р. Пластица
357	358	—	В юго-восточном направлении по р. Пластица
358	359	—	В северо-восточном направлении по р. Пластица
359	360	—	В северо-восточном направлении по р. Пластица
360	361	—	В северо-восточном направлении по р. Пластица
361	362	—	В северо-восточном направлении по р. Пластица
362	363	—	В северо-восточном направлении по р. Пластица
363	364	—	В северном направлении по р. Пластица
364	365	—	В северо-западном направлении по р. Пластица
365	366	—	В северо-западном направлении по р. Пластица
366	367	—	В северо-западном направлении по р. Пластица
367	368	—	В северо-западном направлении по р. Пластица
368	369	—	В северо-западном направлении по р. Пластица
369	370	—	В северо-западном направлении по р. Пластица
370	371	—	В северо-западном направлении по р. Пластица
371	372	—	В северо-западном направлении по р. Пластица
372	373	—	В северо-западном направлении по р. Пластица
373	374	—	В северо-восточном направлении по р. Пластица
374	375	—	В северо-восточном направлении по р. Пластица
375	376	—	В северо-восточном направлении по р. Пластица
376	377	—	В северо-восточном направлении по р. Пластица
377	378	—	В северо-восточном направлении по р. Пластица
378	379	—	В северо-восточном направлении по р. Пластица
379	380	—	В северо-восточном направлении по р. Пластица
380	381	—	В северо-восточном направлении по р. Пластица
381	382	—	В северо-восточном направлении по р. Пластица
382	383	—	В северо-восточном направлении по р. Пластица
383	384	—	В северо-восточном направлении по р. Пластица
384	385	—	В северо-восточном направлении по р. Пластица

385	386	—	В северо-восточном направлении по р. Пластица
386	387	—	В северо-восточном направлении по р. Пластица
387	388	—	В северо-восточном направлении по р. Пластица
388	389	—	В северо-восточном направлении по р. Пластица
389	390	—	В северо-восточном направлении по р. Пластица
390	391	—	В юго-восточном направлении по р. Пластица
391	392	—	В юго-восточном направлении по р. Пластица
392	393	—	В юго-восточном направлении по р. Пластица
393	394	—	В юго-восточном направлении по р. Пластица
394	395	—	В северо-восточном направлении по р. Пластица
395	396	—	В северо-восточном направлении по р. Пластица
396	397	—	В северо-восточном направлении по р. Пластица
397	398	—	В северо-восточном направлении по р. Пластица
398	399	—	В северо-западном направлении по р. Пластица
399	400	—	В северо-восточном направлении по р. Пластица
400	401	—	В северо-западном направлении по р. Пластица
401	402	—	В северо-западном направлении по р. Пластица
402	403	—	В северо-западном направлении по р. Пластица
403	404	—	В северо-восточном направлении по р. Пластица
404	405	—	В северо-восточном направлении по р. Пластица
405	406	—	В северо-восточном направлении по р. Пластица
406	407	—	В северо-восточном направлении по р. Пластица
407	408	—	В северо-восточном направлении по р. Пластица
408	409	—	В северо-западном направлении по р. Пластица
409	410	—	В северо-западном направлении по р. Пластица
410	411	—	В северо-западном направлении по р. Пластица
411	412	—	В северо-западном направлении по р. Пластица
412	413	—	В северо-западном направлении по р. Пластица
413	414	—	В северо-западном направлении по р. Пластица
414	415	—	В северо-восточном направлении по р. Пластица
415	416	—	В северо-восточном направлении по р. Пластица

416	417	—	В северо-восточном направлении по р. Плавица
417	418	—	В северо-восточном направлении по р. Плавица
418	419	—	В северо-западном направлении по р. Плавица
419	420	—	В северо-западном направлении по р. Плавица
420	421	—	В северо-восточном направлении по р. Плавица
421	422	—	В северо-восточном направлении по р. Плавица
422	423	—	В северо-восточном направлении по р. Плавица
423	424	—	В северо-западном направлении по р. Плавица
424	425	—	В северо-западном направлении по р. Плавица
425	426	—	В северо-западном направлении по р. Плавица
426	427	—	В северо-западном направлении по р. Плавица
427	428	—	В северо-западном направлении по р. Плавица
428	429	—	В северо-западном направлении по р. Плавица
429	430	—	В северо-западном направлении по р. Плавица
430	431	—	В северо-западном направлении по р. Плавица
431	432	—	В северо-западном направлении по р. Плавица
432	433	—	В северо-западном направлении по р. Плавица
433	434	—	В северо-западном направлении по р. Плавица
434	435	—	В северо-западном направлении по р. Плавица
435	436	—	В северо-западном направлении по р. Плавица
436	437	—	В северо-западном направлении пересекает а/д Грязи-Хворостянка-Добринка с подъездом к ст. Хворостянка, по р. Плавица
437	438	—	В северо-западном направлении по р. Плавица
438	439	—	В северо-западном направлении по р. Плавица
439	440	—	В северо-восточном направлении по р. Плавица
440	441	—	В северо-восточном направлении по р. Плавица
441	442	—	В северо-восточном направлении по р. Плавица
442	443	—	В северо-восточном направлении пересекает р. Плавица, по ручью
443	444	—	В северо-восточном направлению по ручью
444	445	—	В северо-восточном направлению по ручью

445	446	—	В северо-восточном направлении по ручью
446	447	—	В северо-восточном направлении по ручью
447	448	—	В северо-восточном направлении по ручью
448	449	—	В северо-восточном направлении по ручью
449	450	—	В северо-восточном направлении по ручью, по границе земельного участка с кадастровым номером 48:04:1730103:311(2)
450	451	—	По границе земельного участка с кадастровым номером 48:04:1730103:311(2)
451	452	—	По границе земельного участка с кадастровым номером 48:04:1730103:311(2)
452	453	—	По границе земельного участка с кадастровым номером 48:04:1730103:311(2)
453	454	—	По границе земельного участка с кадастровым номером 48:04:1730103:311(2), далее пересекает земельный участок с кадастровым номером 48:03:1730103:150
454	455	—	В северо-восточном направлении по ручью, пересекает границы земельного участка с кадастровым номером 48:04:1730103:150
455	456	—	По границе земельного участка с кадастровым номером 48:04:1730103:311(2)
456	457	—	По границе земельного участка с кадастровым номером 48:04:1730103:311(2), далее пересекает границы земельного участка с кадастровым номером 48:04:1730103:150
457	458	—	В северо-восточном направлении по ручью, пересекает границы земельного участка с кадастровым номером 48:04:1730103:150
458	459	—	В северо-восточном направлении по ручью, пересекает границы земельного участка с кадастровым номером 48:04:1730103:150

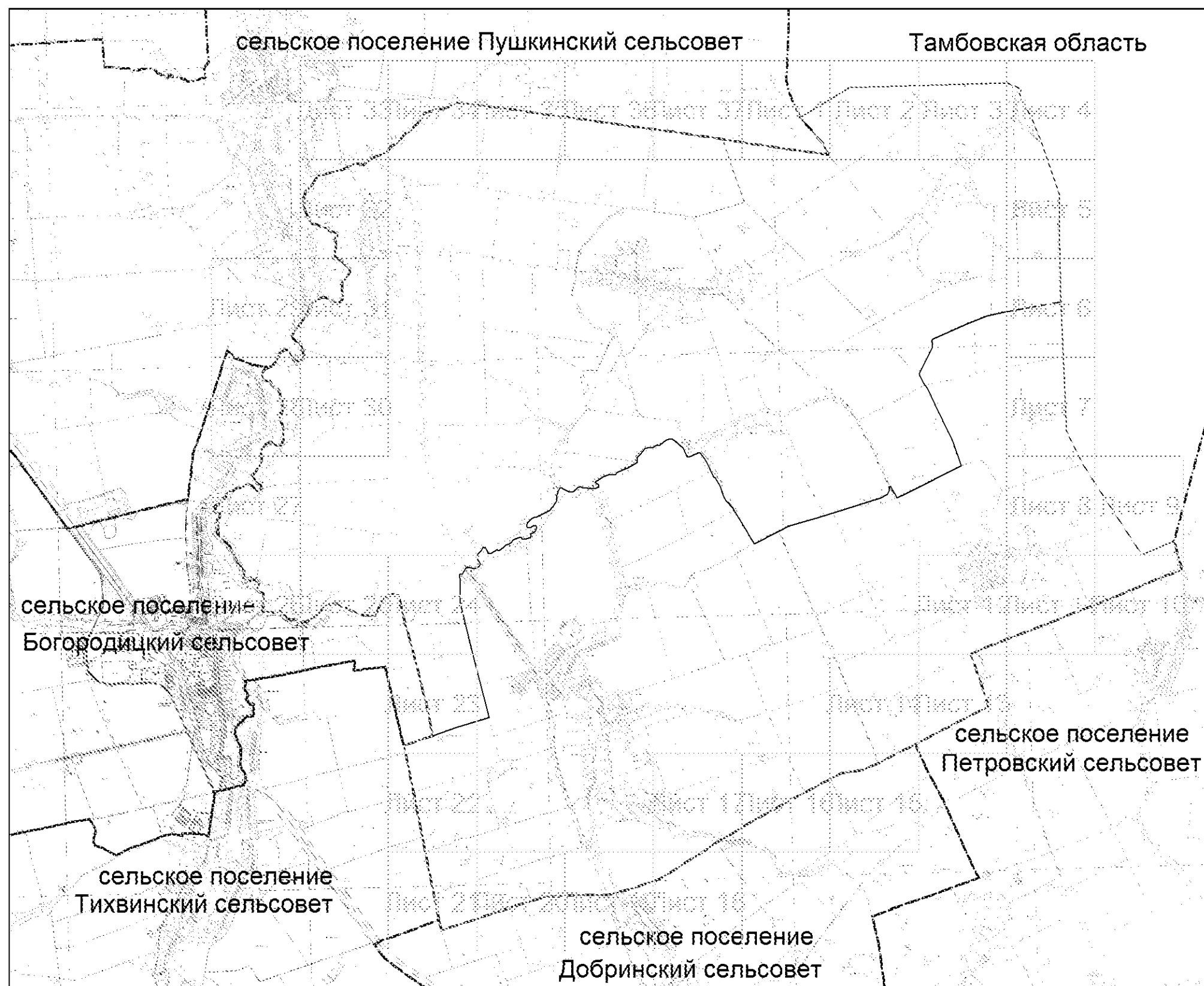
459	460	—	В северо-восточном направлении по ручью, пересекает границы земельного участка с кадастровым номером 48:04:1730103:150, далее по границе земельного участка с кадастровым номером 48:04:1730103:311(2)
460	461	—	По границе земельного участка с кадастровым номером 48:04:1730103:311(2)
461	462	—	По границе земельного участка с кадастровым номером 48:04:1730103:311(2)
462	463	—	По границе земельного участка с кадастровым номером 48:04:1730103:311(2)
463	464	—	По границе земельного участка с кадастровым номером 48:04:1730103:311(2)
464	465	—	По границе земельного участка с кадастровым номером 48:04:1730103:311(2)
465	466	—	По границе земельного участка с кадастровым номером 48:04:1730103:311(2)
466	467	—	По границе земельного участка с кадастровым номером 48:04:1730103:311(2)
467	468	—	По границе земельного участка с кадастровым номером 48:04:1730103:311(2)
468	469	—	По границе земельного участка с кадастровым номером 48:04:1730103:311(2), далее пересекает границы земельного участка с кадастровым номером 48:04:1730103:150
469	470	—	В северо-восточном направлении по ручью, пересекает границы земельного участка с кадастровым номером 48:04:1730103:150

470	471	—	В северо-восточном направлении по ручью, пересекает границы земельного участка с кадастровым номером 48:04:1730103:150, далее по границе земельного участка с кадастровым номером 48:04:1730103:311(2) По границе земельного участка с кадастровым номером 48:04:1730103:311(2), затем
471	472	—	пересекает границы земельного участка с кадастровым номером 48:04:1730103:150, далее по границе земельного участка с кадастровым номером 48:04:1730103:311(2) По границе земельного участка с кадастровым номером 48:04:1730103:311(2), далее
472	473	—	пересекает границы земельного участка с кадастровым номером 48:04:1730103:150 В северо-восточном направлении по ручью,
473	474	—	пересекает границы земельного участка с кадастровым номером 48:04:1730103:150 По границе земельного участка с кадастровым номером 48:04:1730103:311(2),
474	475	—	пересекает границы земельного участка с кадастровым номером 48:04:1730103:150, в северо-восточном направлении по ручью
475	476	—	В северо-восточном направлении по ручью
476	477	—	В северо-восточном направлении по ручью
477	478	—	В северо-восточном направлении по ручью
478	479	—	В северо-восточном направлении по ручью, пересекает границы земельного участка с кадастровым номером 48:04:1730103:150, затем по границе земельного участка с кадастровым номером 48:04:1730103:311(2)
479	480	—	По границе земельного участка с кадастровым номером 48:04:1730103:311(2)

480	481	—	По границе земельного участка с кадастровым номером 48:04:173103:311(2)
481	482	—	По границе земельного участка с кадастровым номером 48:04:173103:311(2)
482	483	—	По границе земельного участка с кадастровым номером 48:04:173103:311(2)
483	484	—	По границе земельного участка с кадастровым номером 48:04:173103:311(2)
484	485	—	По границе земельного участка с кадастровым номером 48:04:173103:311(2)
485	486	—	По границе земельного участка с кадастровым номером 48:04:173103:311(2)
486	487	—	По границе земельного участка с кадастровым номером 48:04:173103:311(2)
487	488	—	По границе земельного участка с кадастровым номером 48:04:173103:311(2)
488	489	—	По границе земельного участка с кадастровым номером 48:04:173103:311(2)
489	490	—	По границе земельного участка с кадастровым номером 48:04:173103:311(2)
490	491	—	По границе земельного участка с кадастровым номером 48:04:173103:311(2)
491	492	—	По границе земельного участка с кадастровым номером 48:04:1730103:311(2), затем пересекает границы земельного участка с кадастровым номером 48:04:1730103:150
492	493	—	В северо-восточном направлении по ручью, по границе земельного участка с кадастровым номером 48:04:1730103:311(2)
493	494	—	По границе земельного участка с кадастровым номером 48:03:1730103:311(2)
494	495	—	По границе земельного участка с кадастровым номером 48:03:1730103:311(2)
495	496	—	По границе земельного участка с кадастровым номером 48:03:1730103:311(2)
496	497	—	По границе земельного участка с кадастровым номером 48:03:1730103:311(2)

497	498	—	В юго-восточном направлении по полевой дороге
498	499	—	В юго-восточном направлении по полевой дороге
499	500	—	В юго-восточном направлении по полевой дороге
500	501	—	В юго-восточном направлении по полевой дороге
501	502	—	В юго-восточном направлении по полевой дороге
502	503	—	В юго-восточном направлении по полевой дороге
503	504	—	В юго-восточном направлении по полевой дороге
504	505	—	В юго-восточном направлении по полевой дороге
505	506	—	В юго-восточном направлении по полевой дороге
506	507	—	В юго-восточном направлении по полевой дороге
507	508	—	В северо-западном направлении по полевой дороге
508	1	—	В северо-западном направлении по полевой дороге

Основной лист





Масштаб 1: 120000

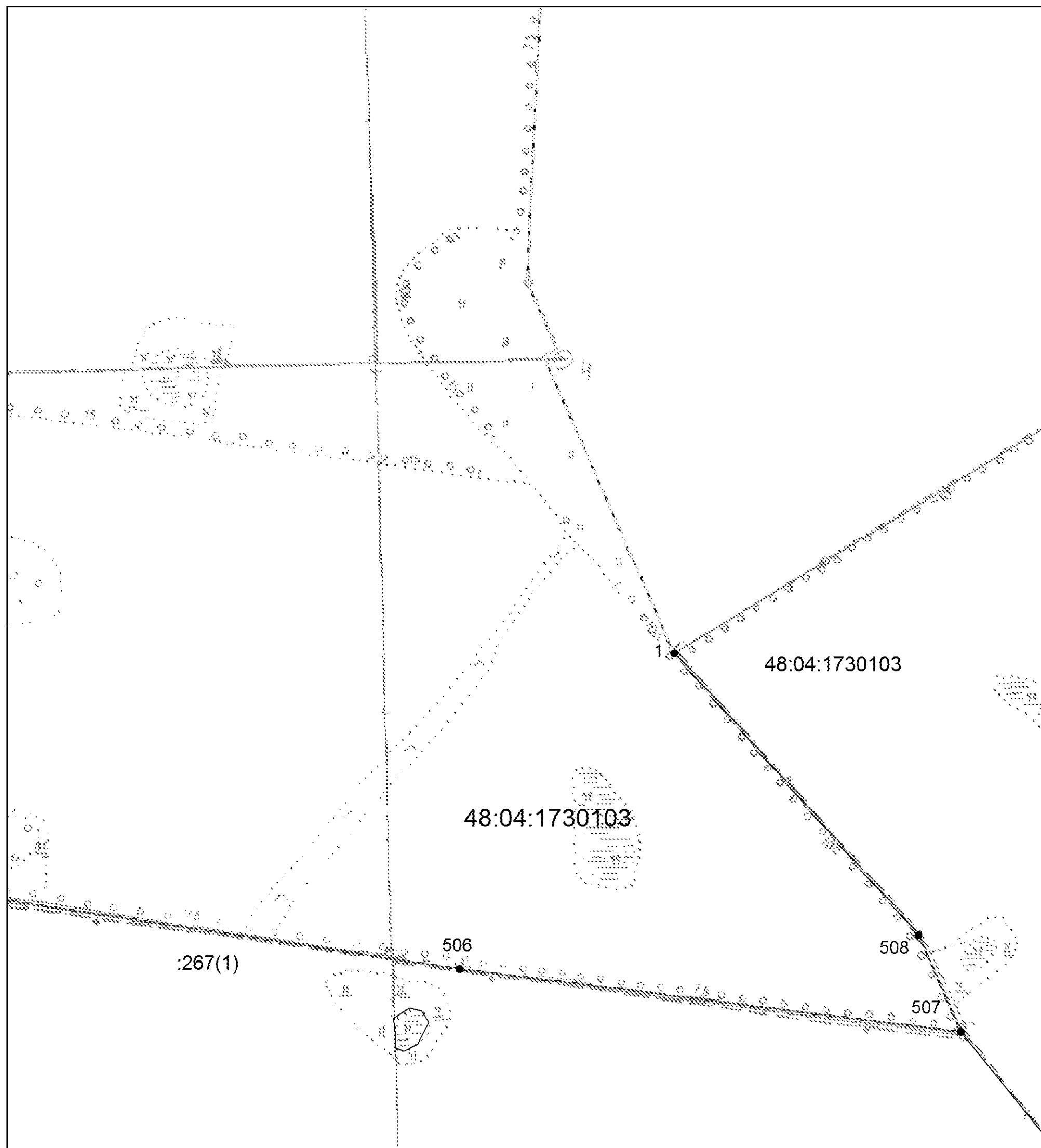
Описание смежеств:

- 1 - 20 – Тамбовская область
- 20-40 – сельское поселение Петровский сельсовет
- 40-59 – сельское поселение Добринский сельсовет
- 59-66 – сельское поселение Тихвинский сельсовет
- 66-343 – сельское поселение Богородицкий сельсовет
- 343- 1 – Пушкинский сельсовет

Используемые условные знаки и обозначения:

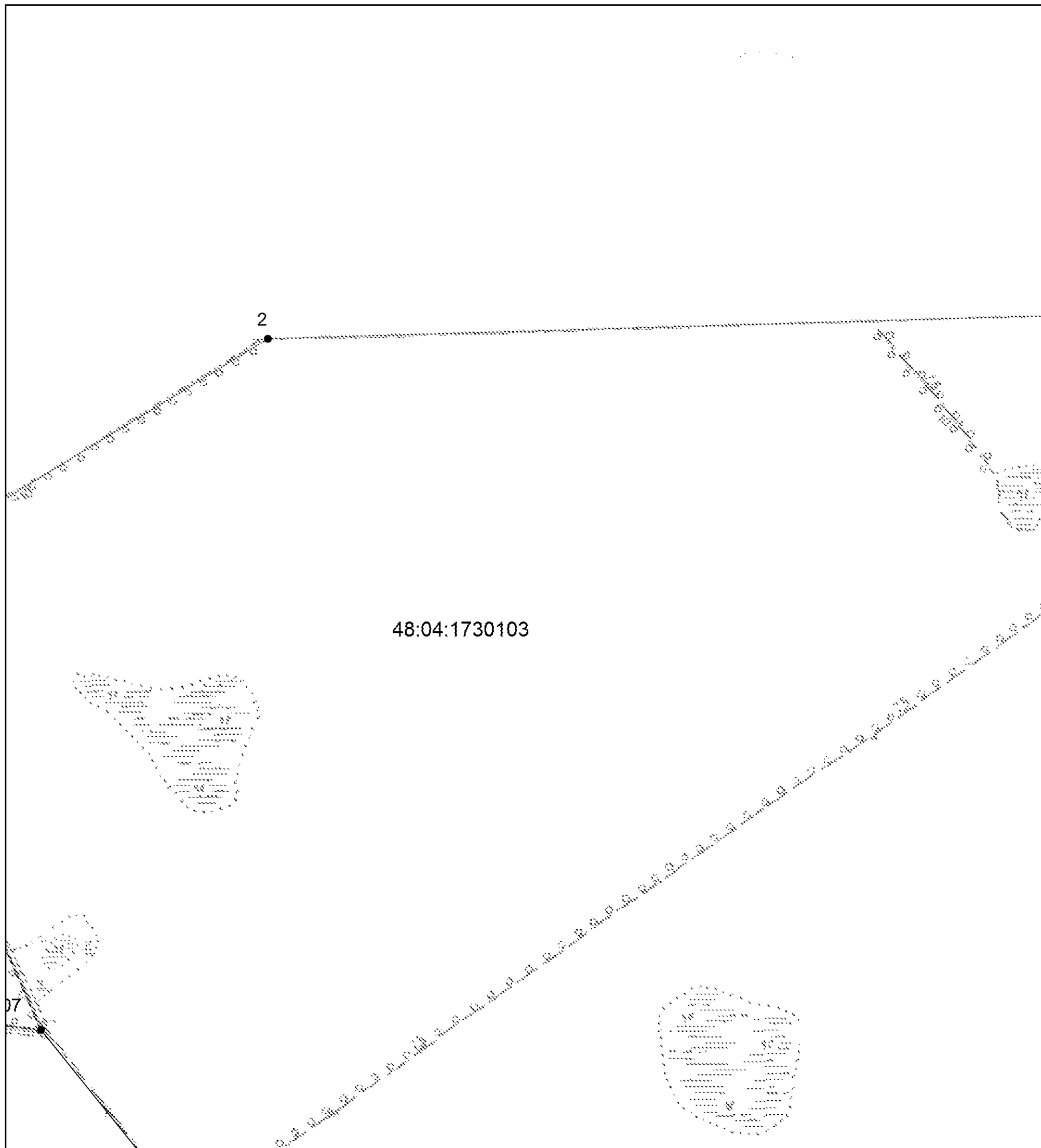
-  – область выносного листа,
-  – номер выносного листа.

Выносной лист №1



Масштаб 1:10000

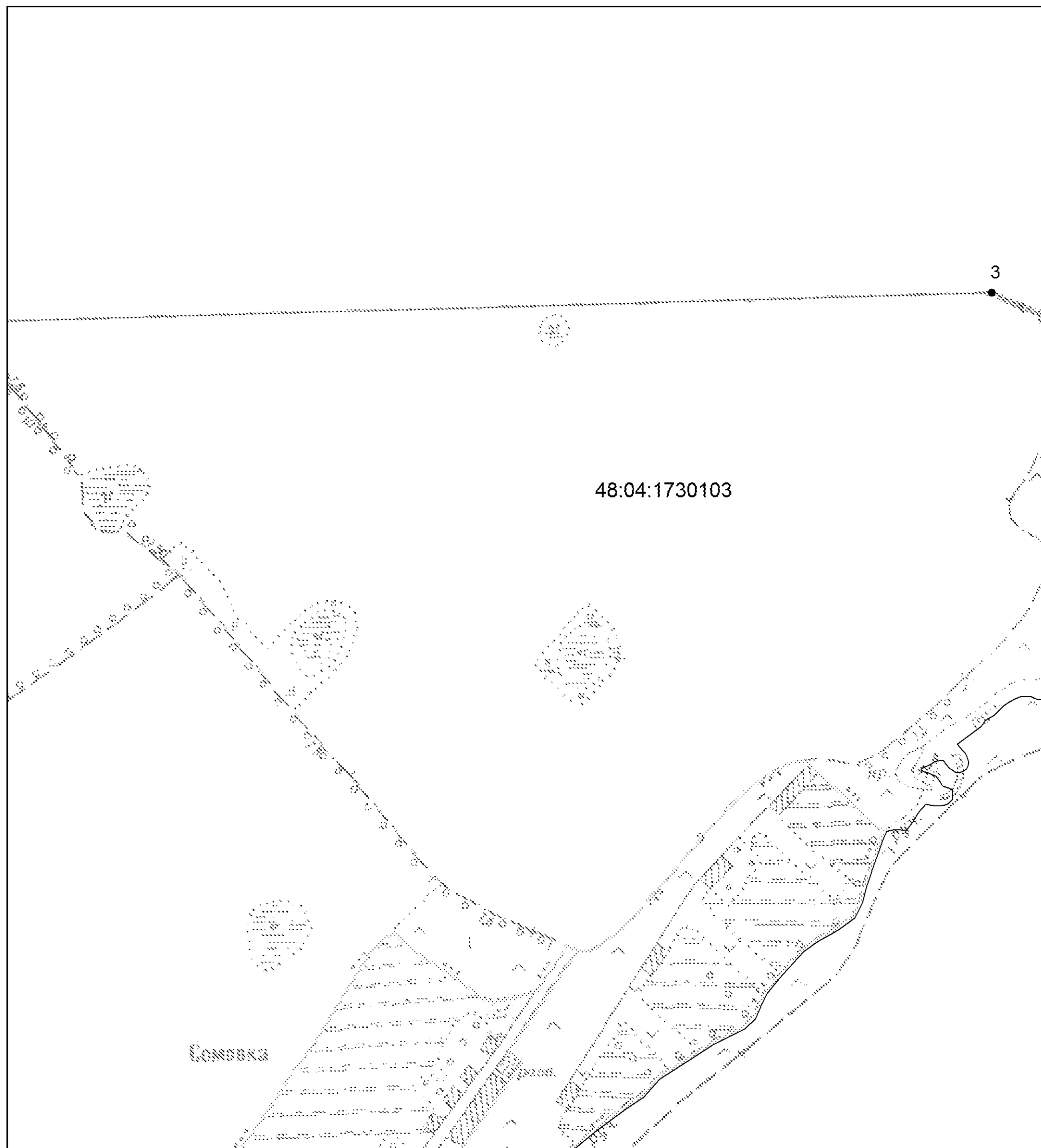
Выносной лист №2



48:04:1730103

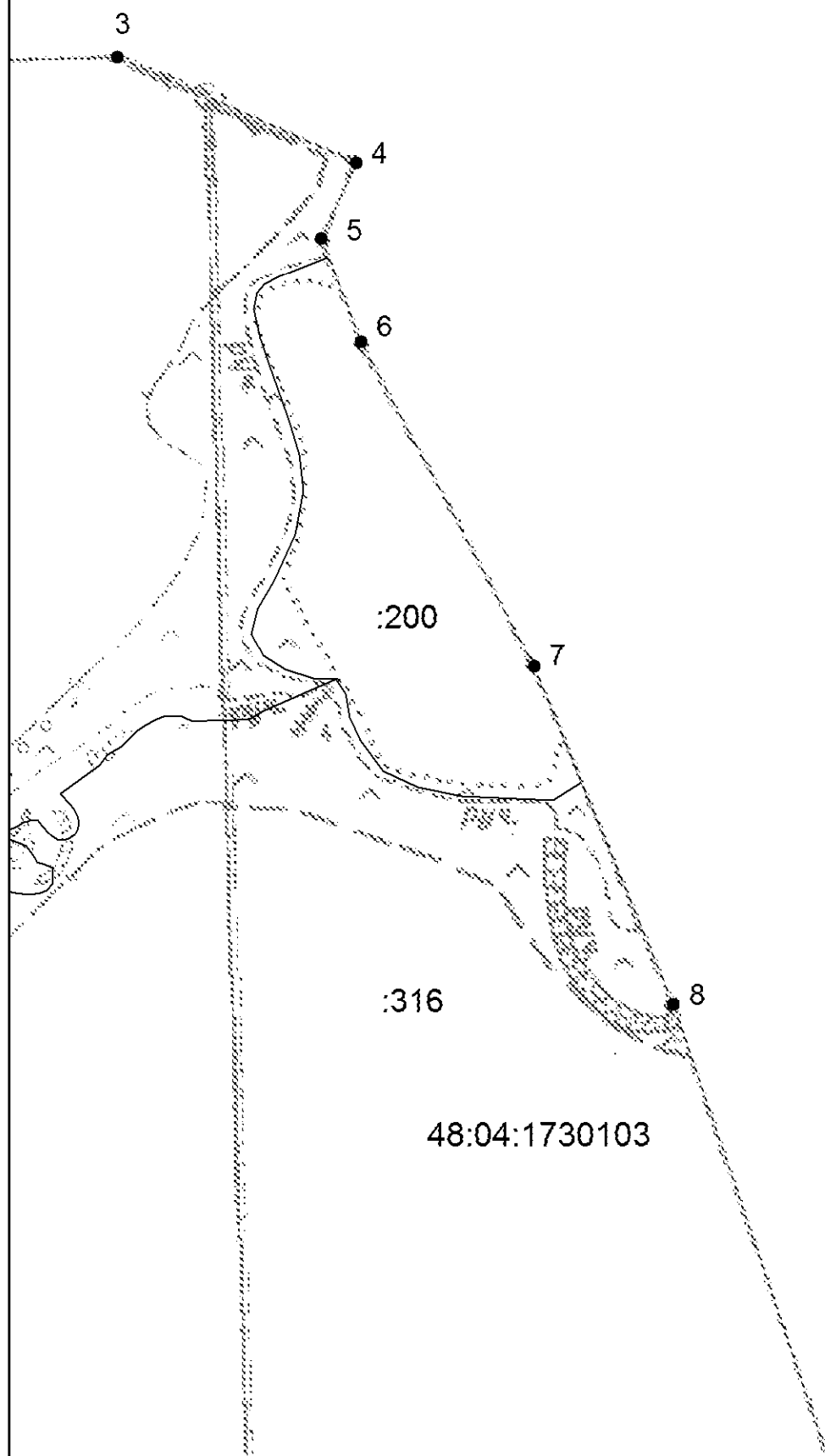
Масштаб 1:10000

Выносной лист №3



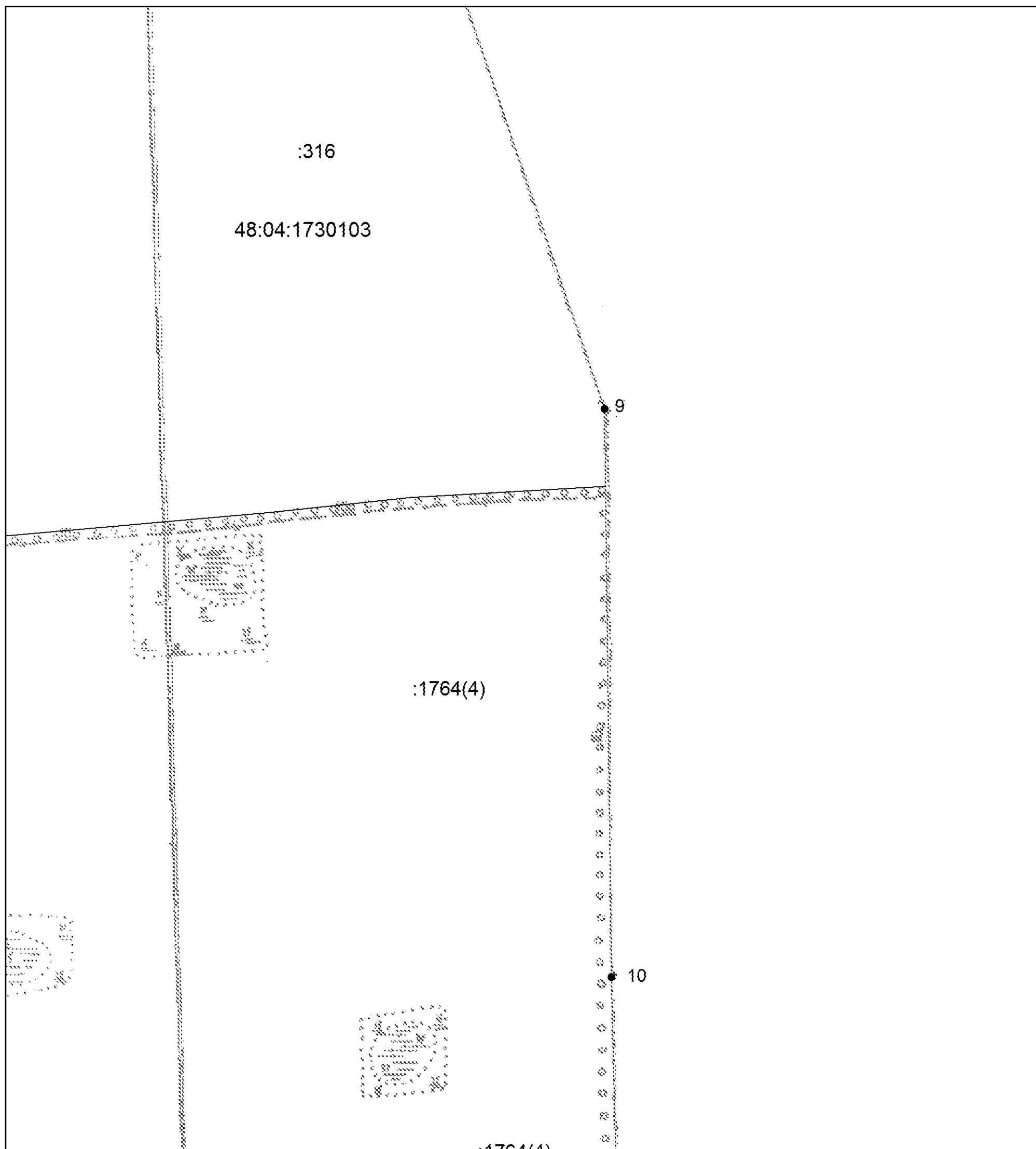
Масштаб 1:10000

Выносной лист №4



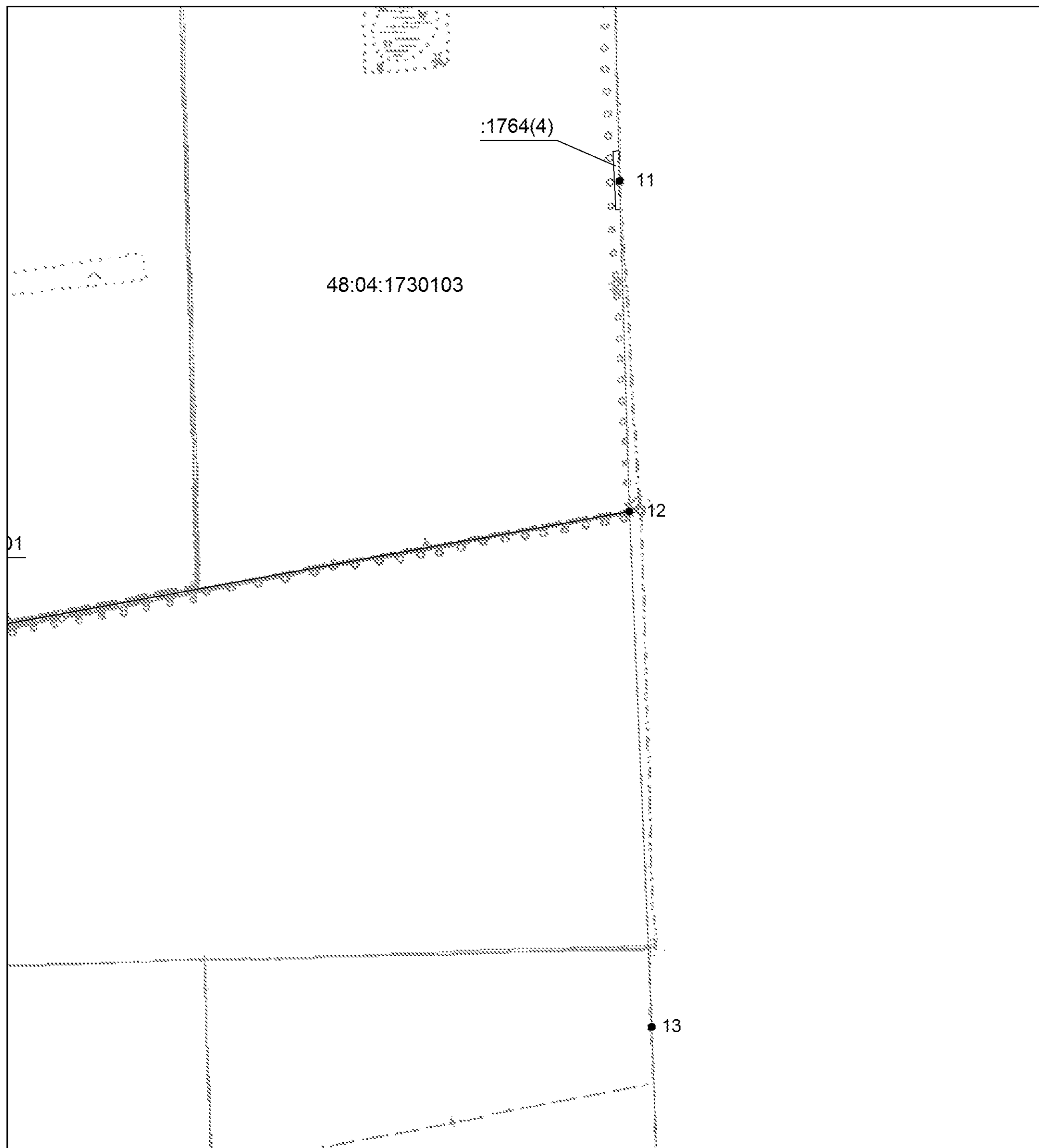
Масштаб 1:10000

Выносной лист №5



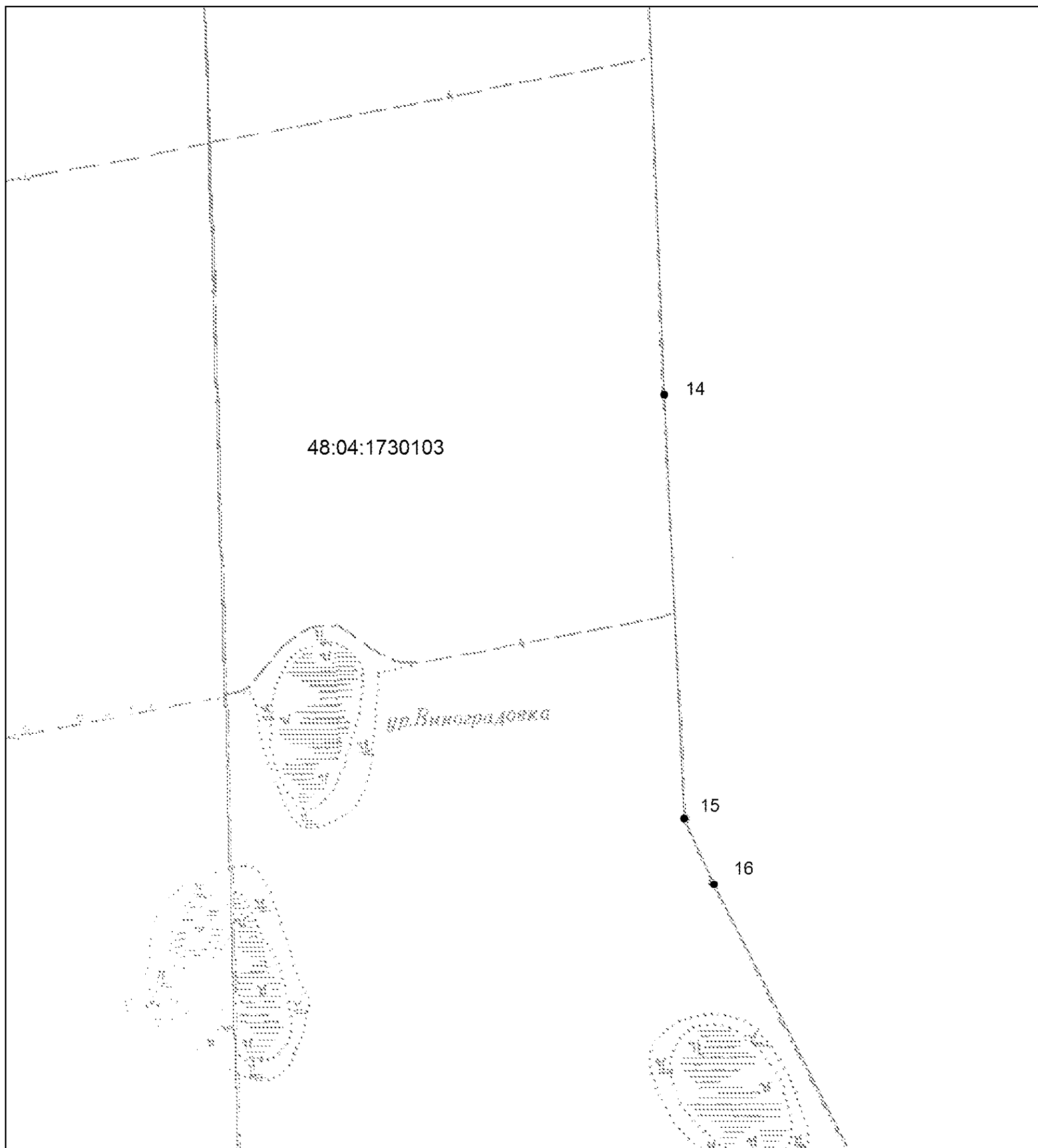
Масштаб 1:10000

Выносной лист №6



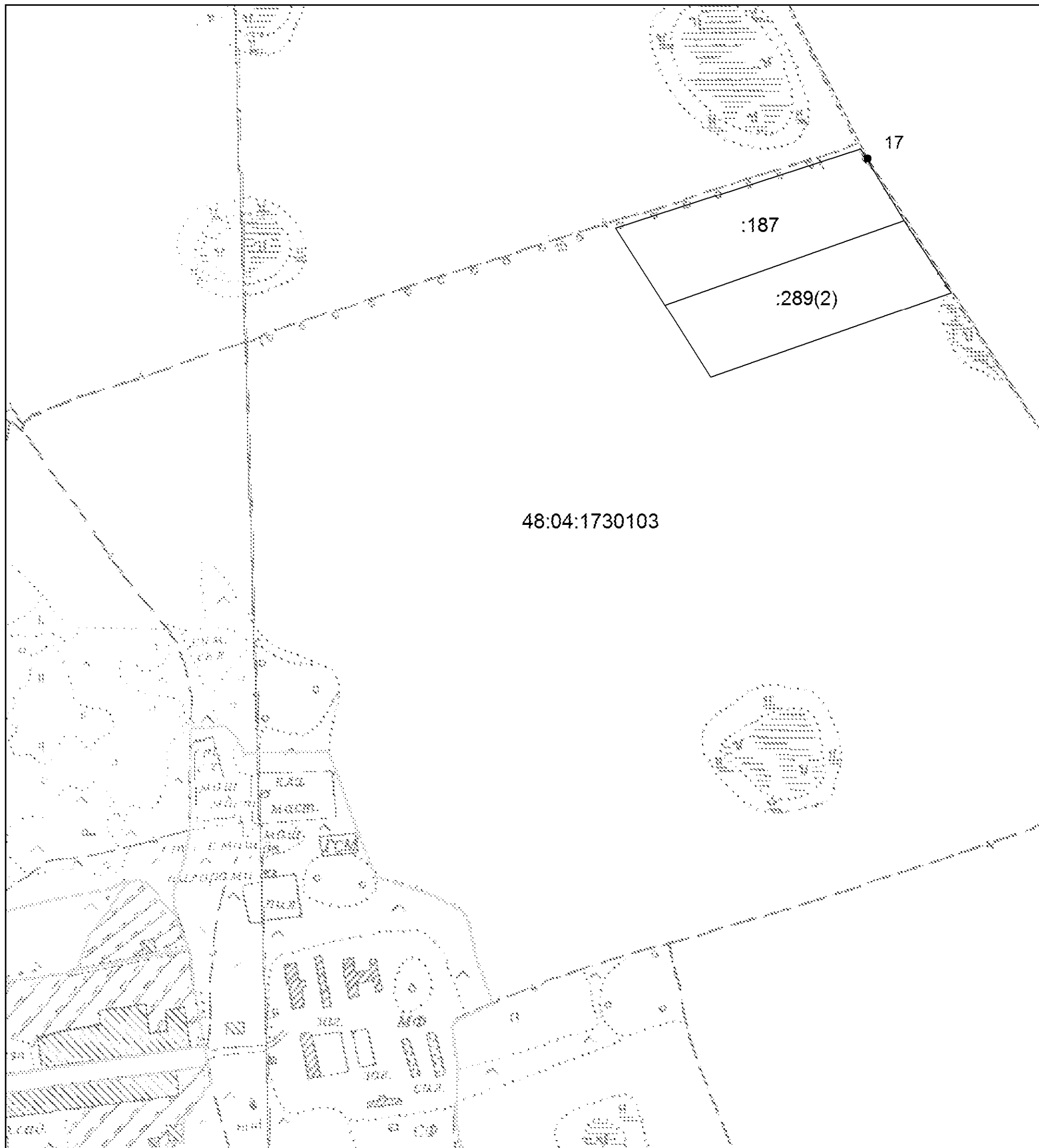
Масштаб 1:10000

Выносной лист №7



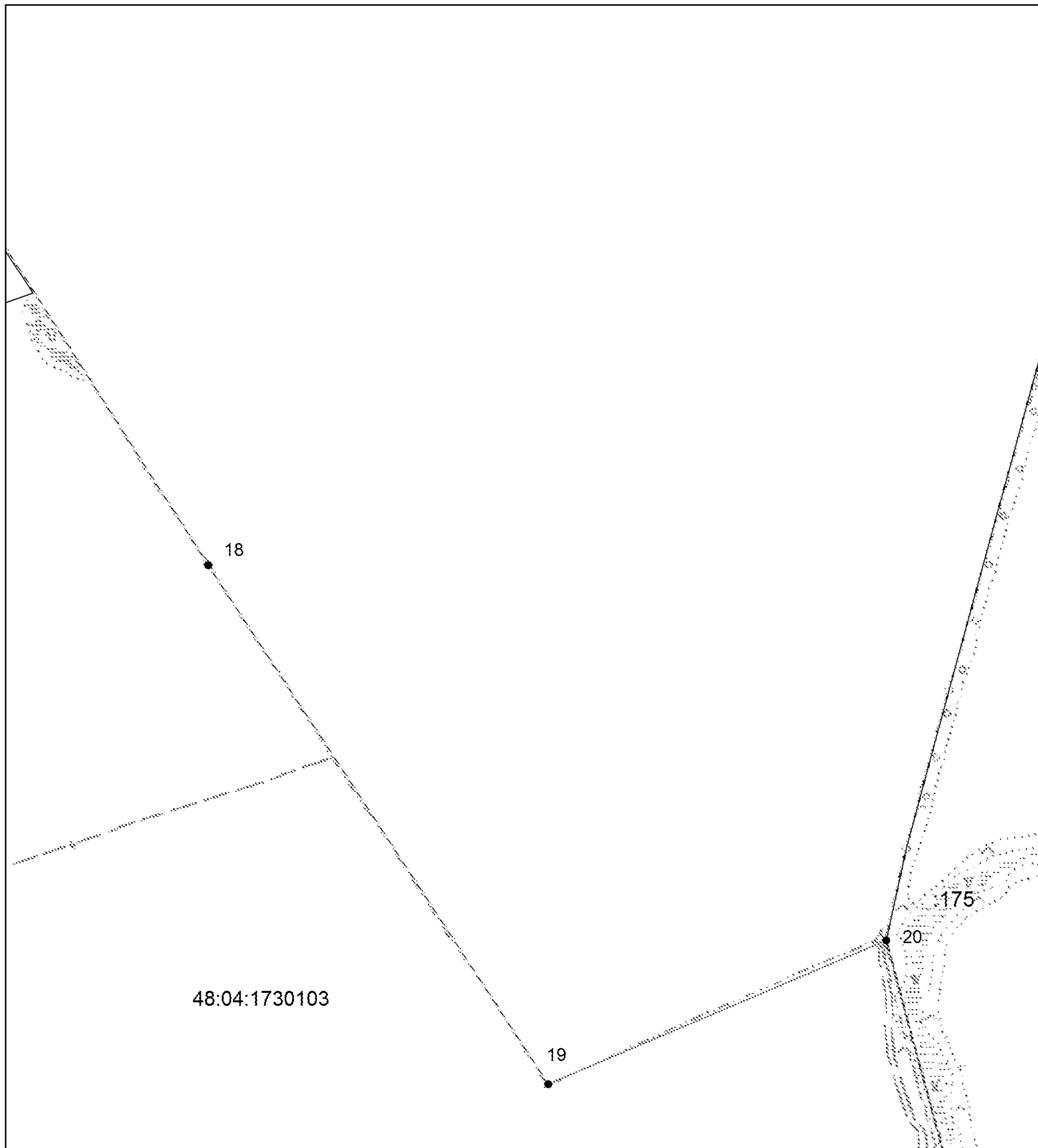
Масштаб 1:10000

Выносной лист №8



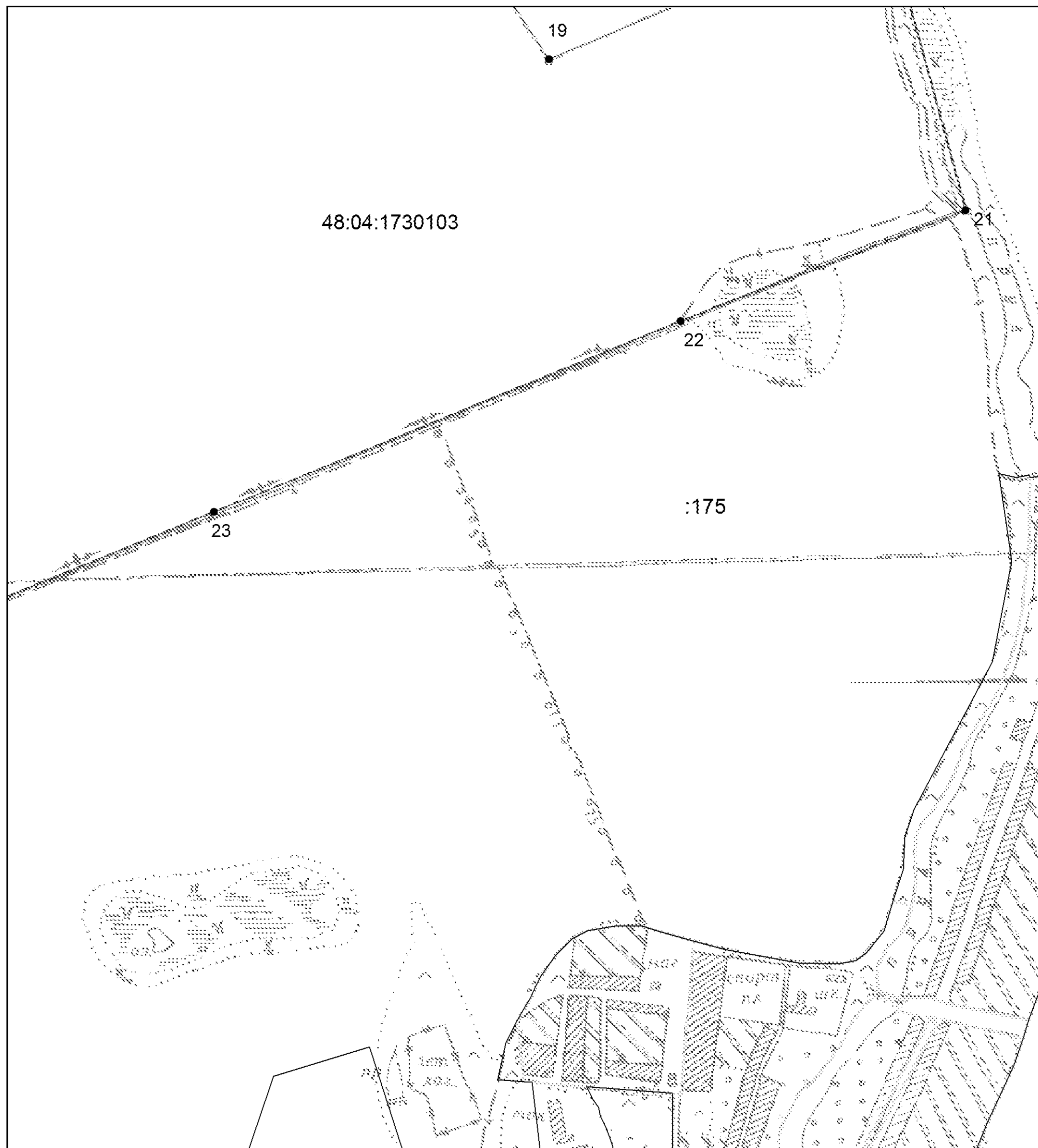
Масштаб 1:10000

Выносной лист №9



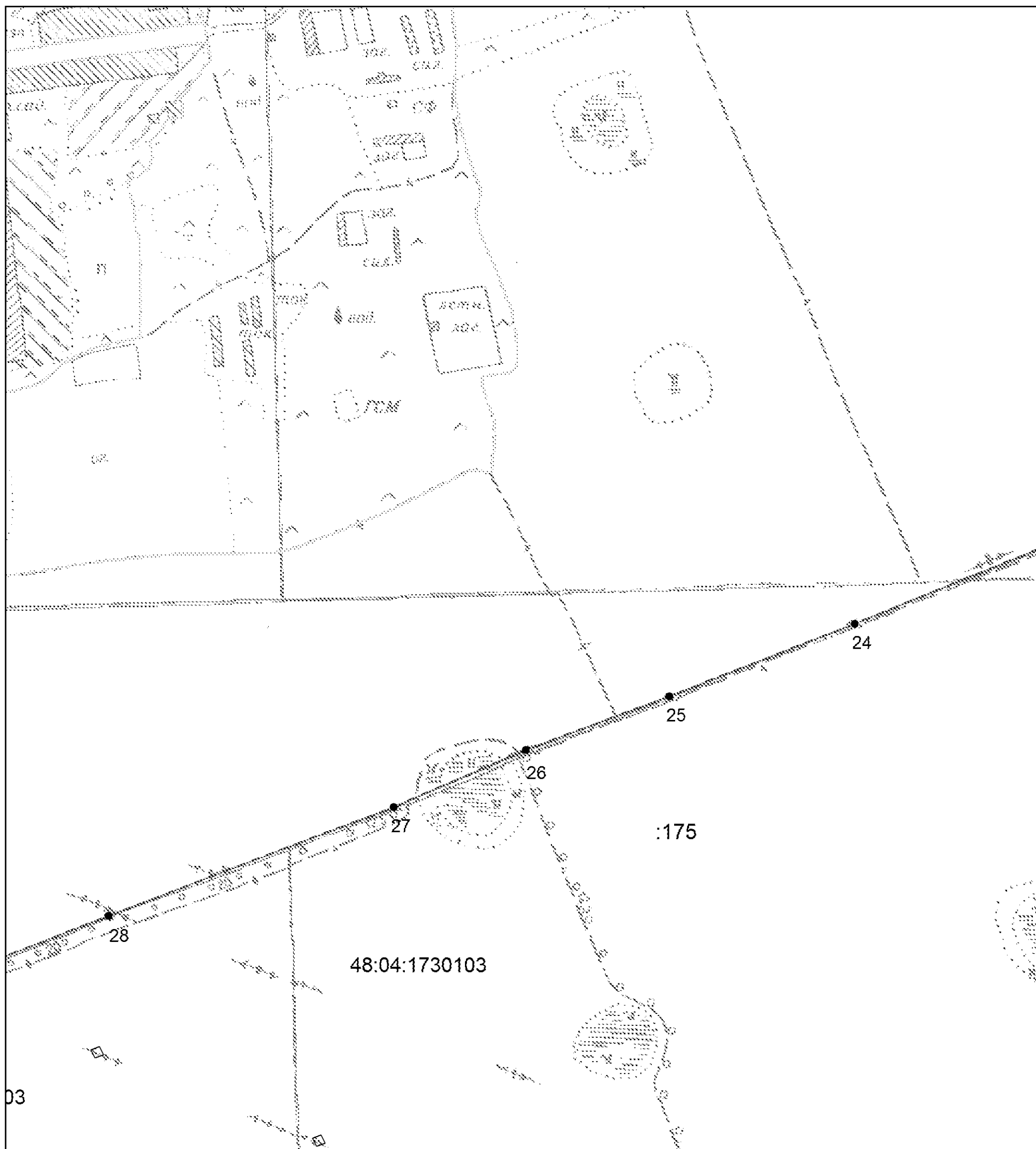
Масштаб 1:10000

Выносной лист №10



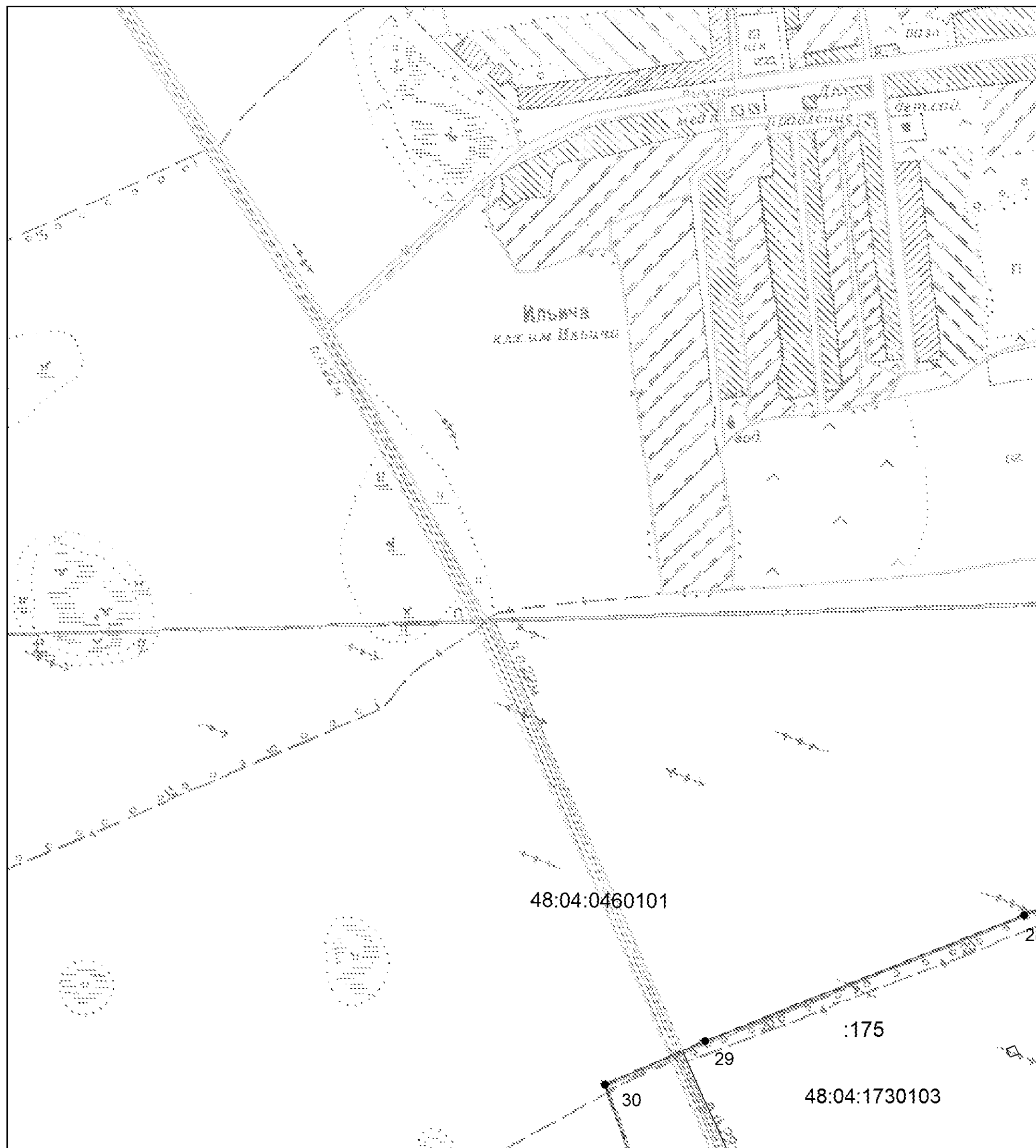
Масштаб 1:10000

Выносной лист №11



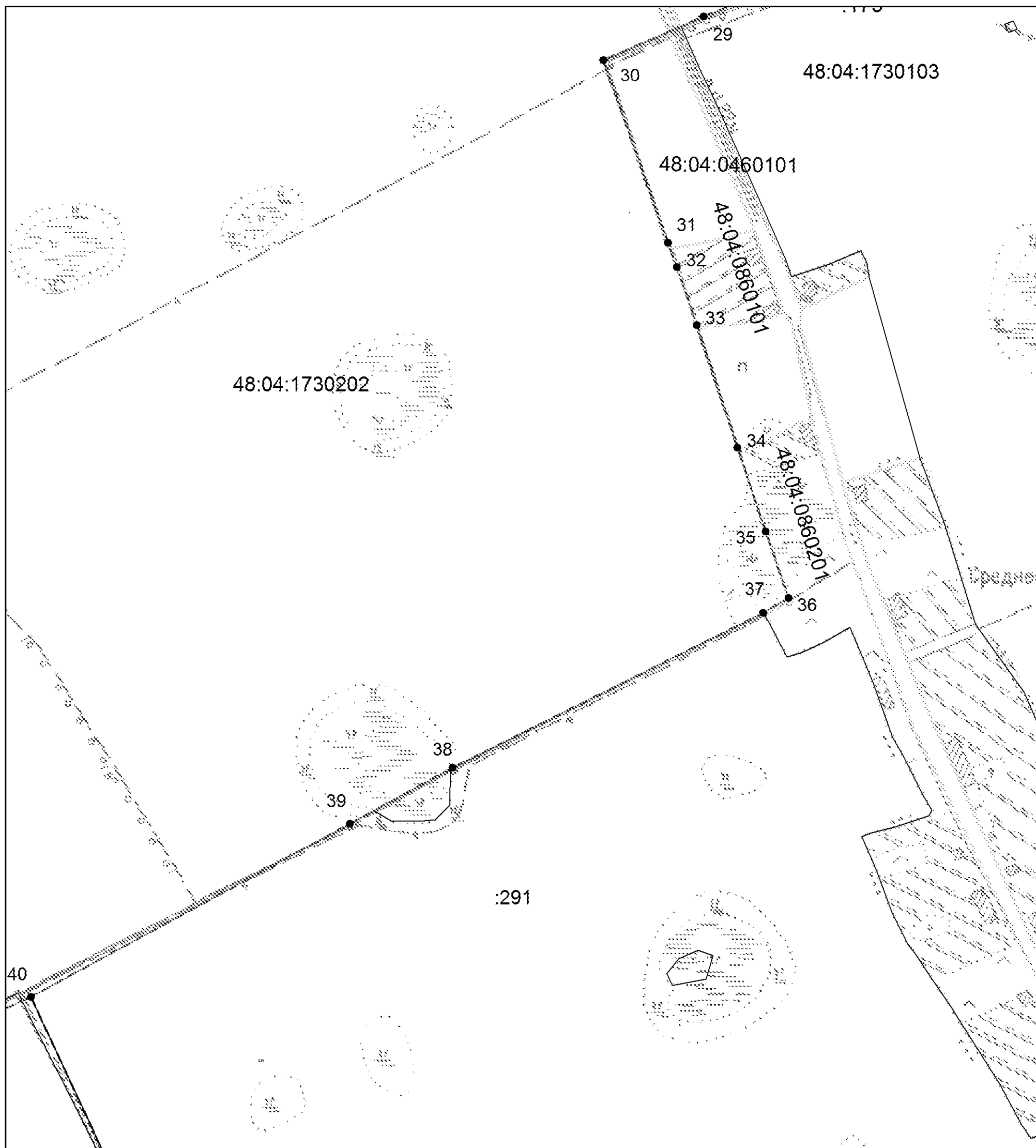
Масштаб 1:10000

Выносной лист №12



Масштаб 1:10000

Выносной лист №13



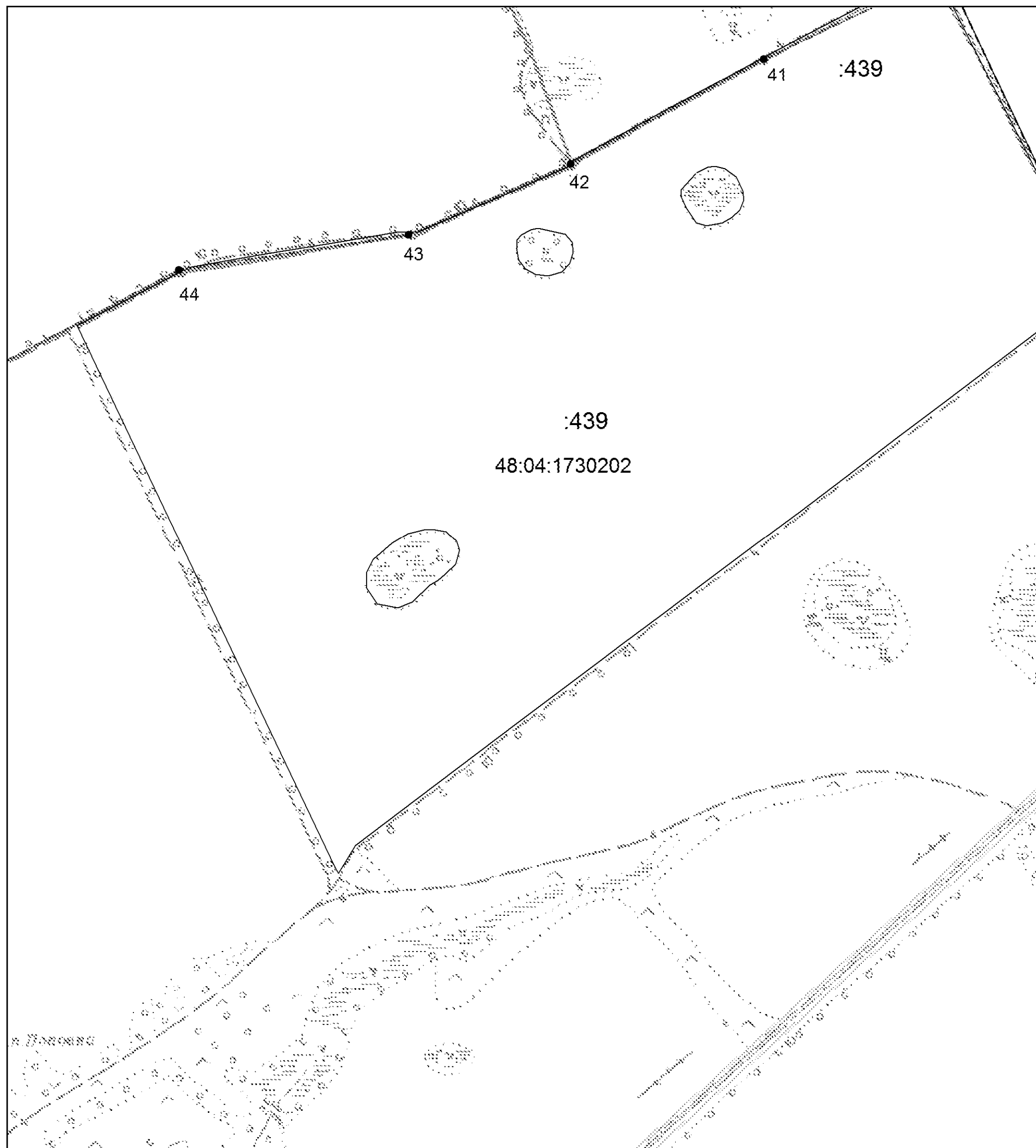
Масштаб 1:10000

Выносной лист №14



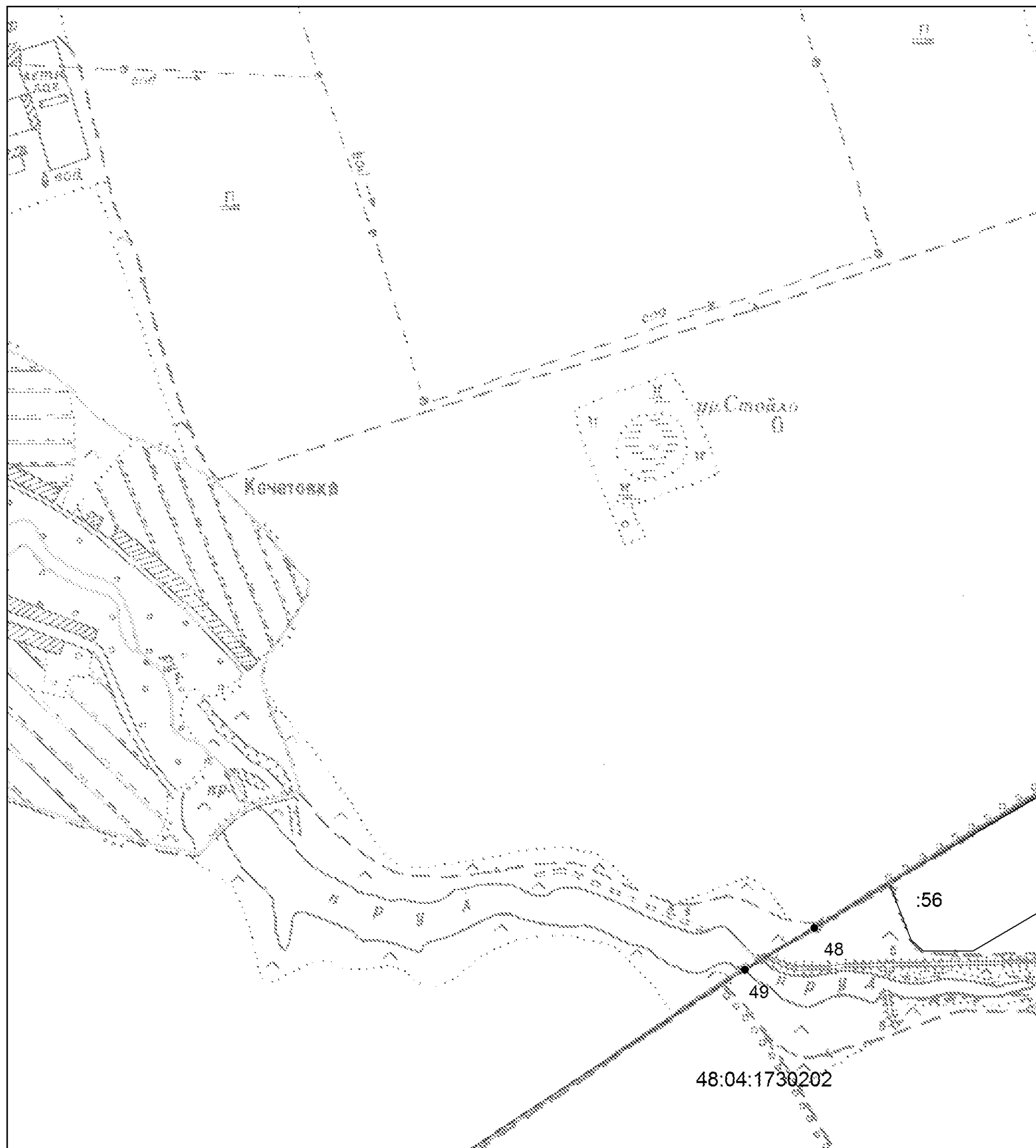
Масштаб 1:10000

Выносной лист №15



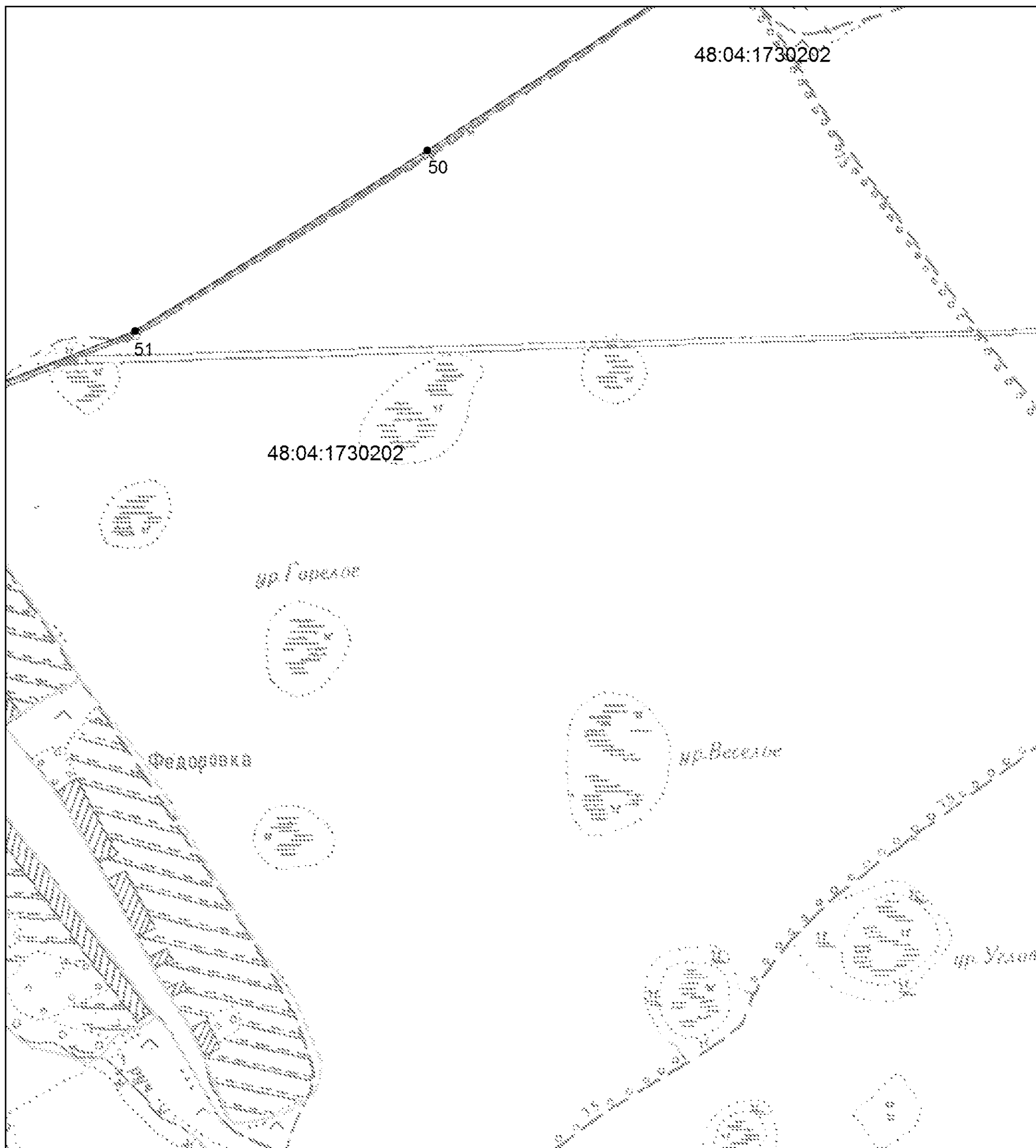
Масштаб 1:10000

Выносной лист №17



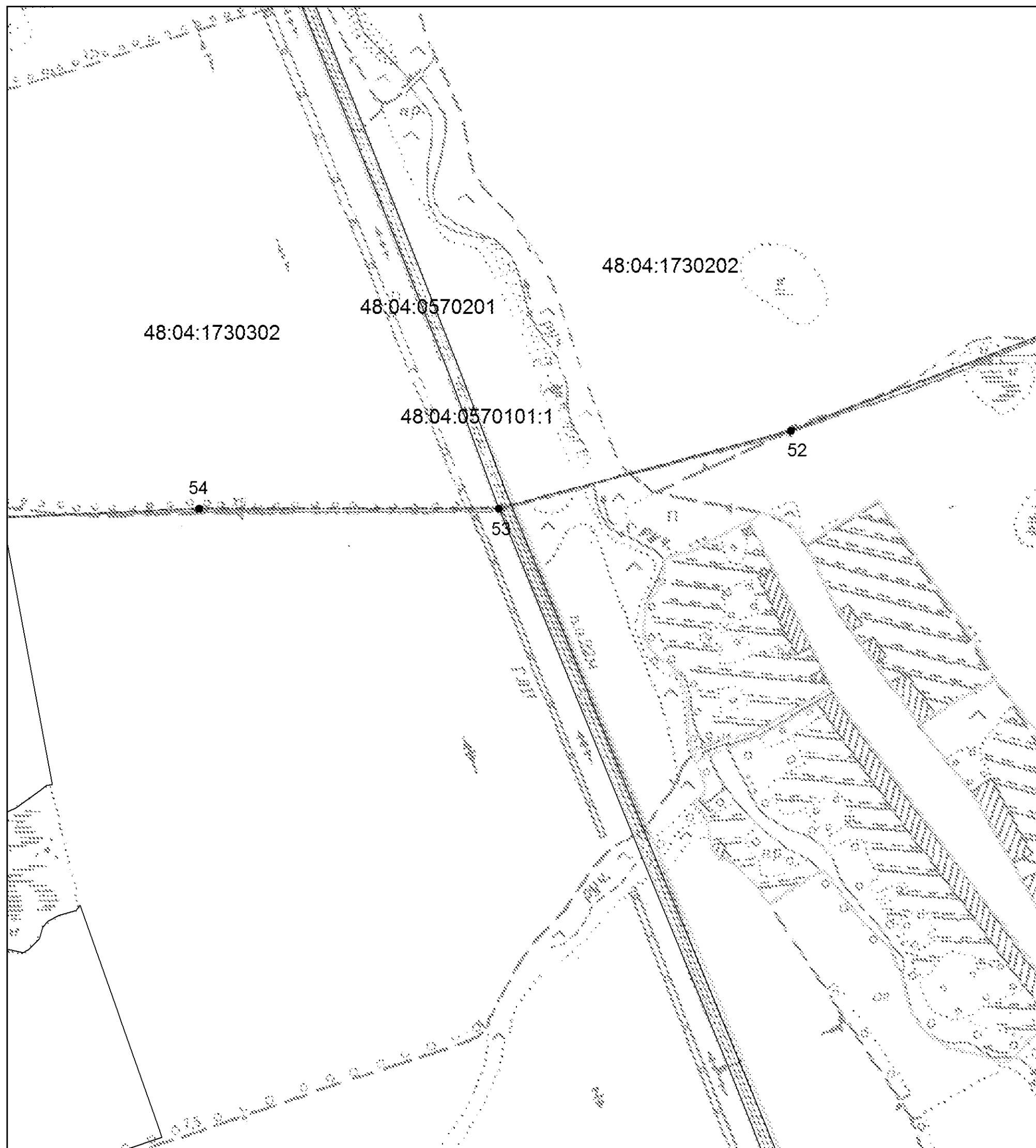
Масштаб 1:10000

Выносной лист №18



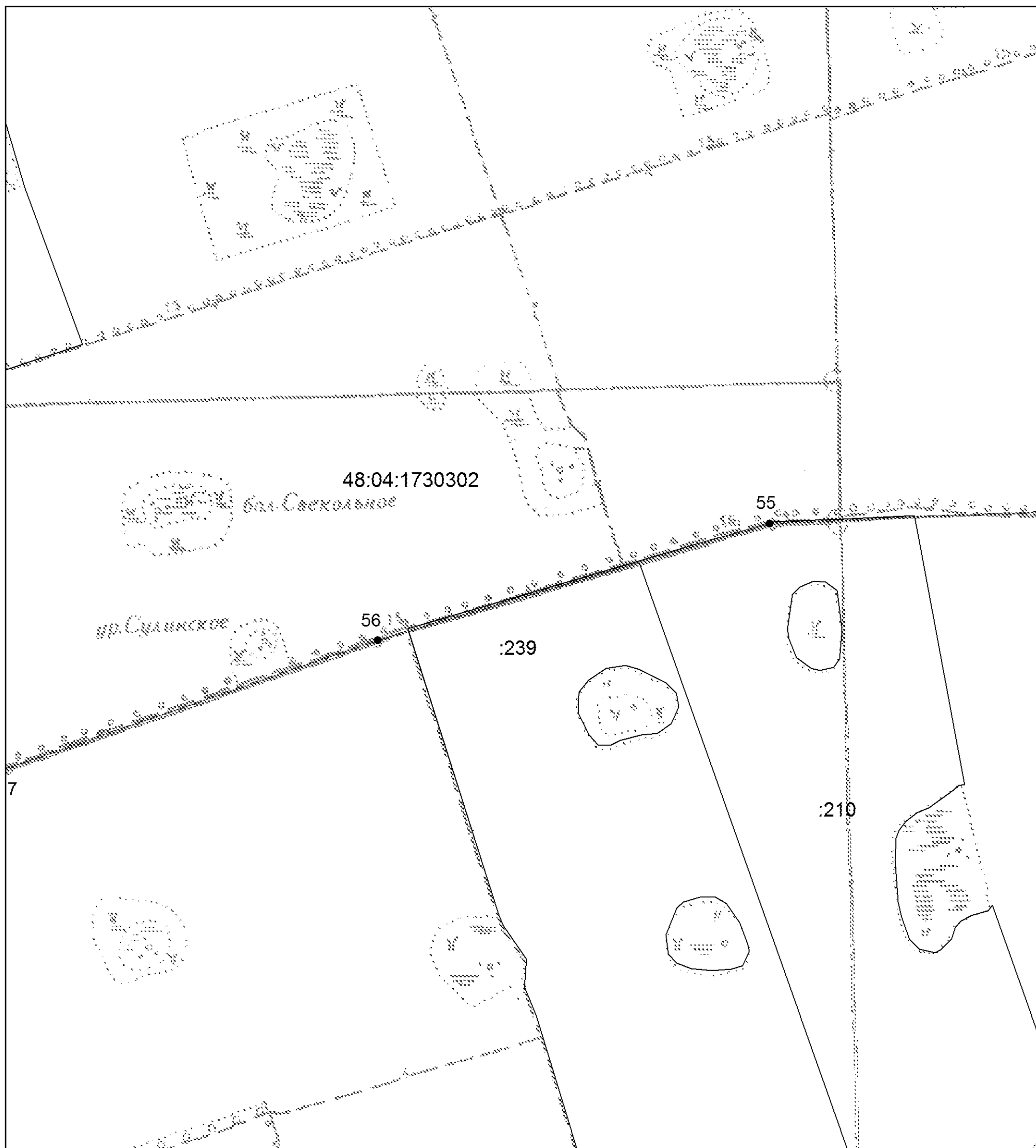
Масштаб 1:10000

Выносной лист №19



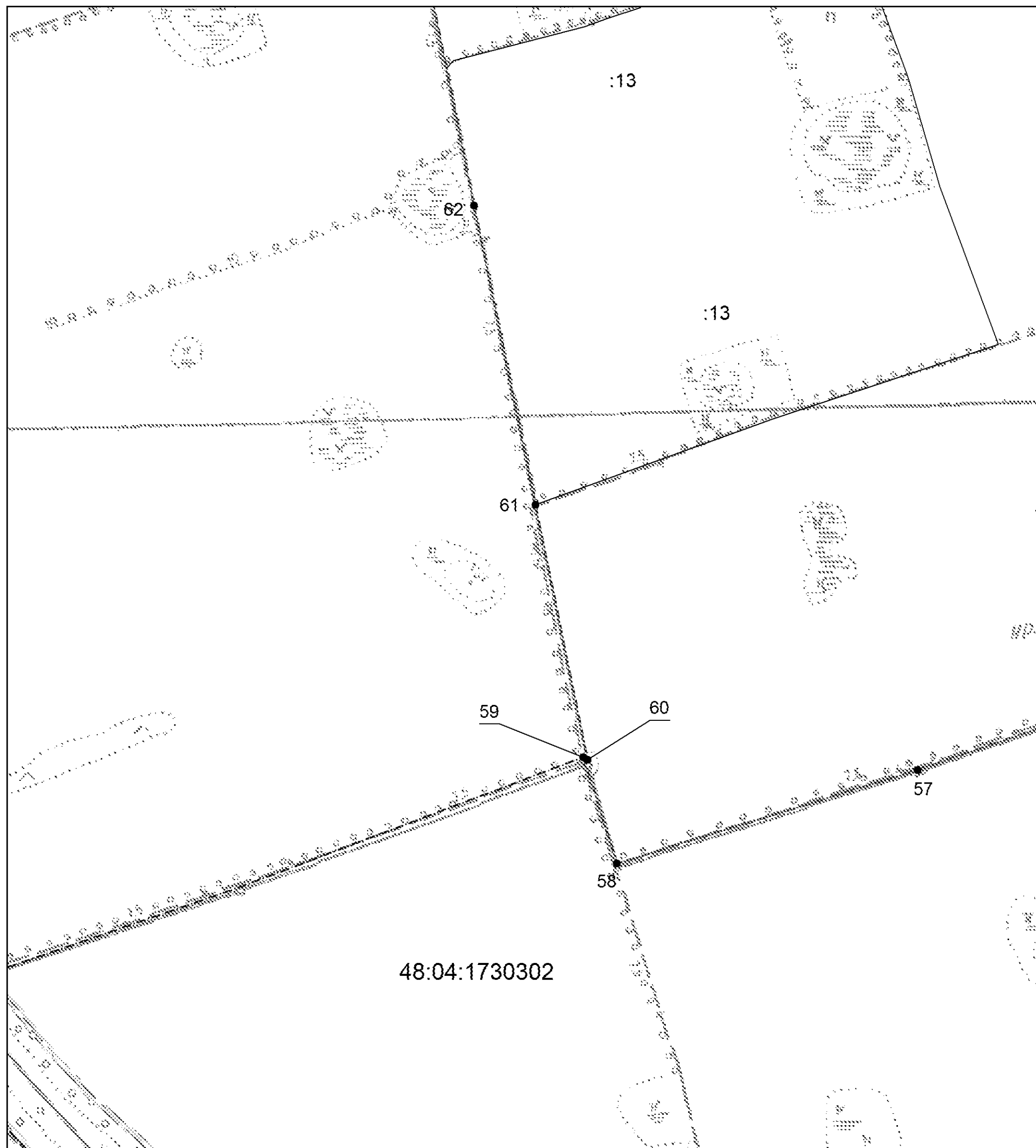
Масштаб 1:10000

Выносной лист №20



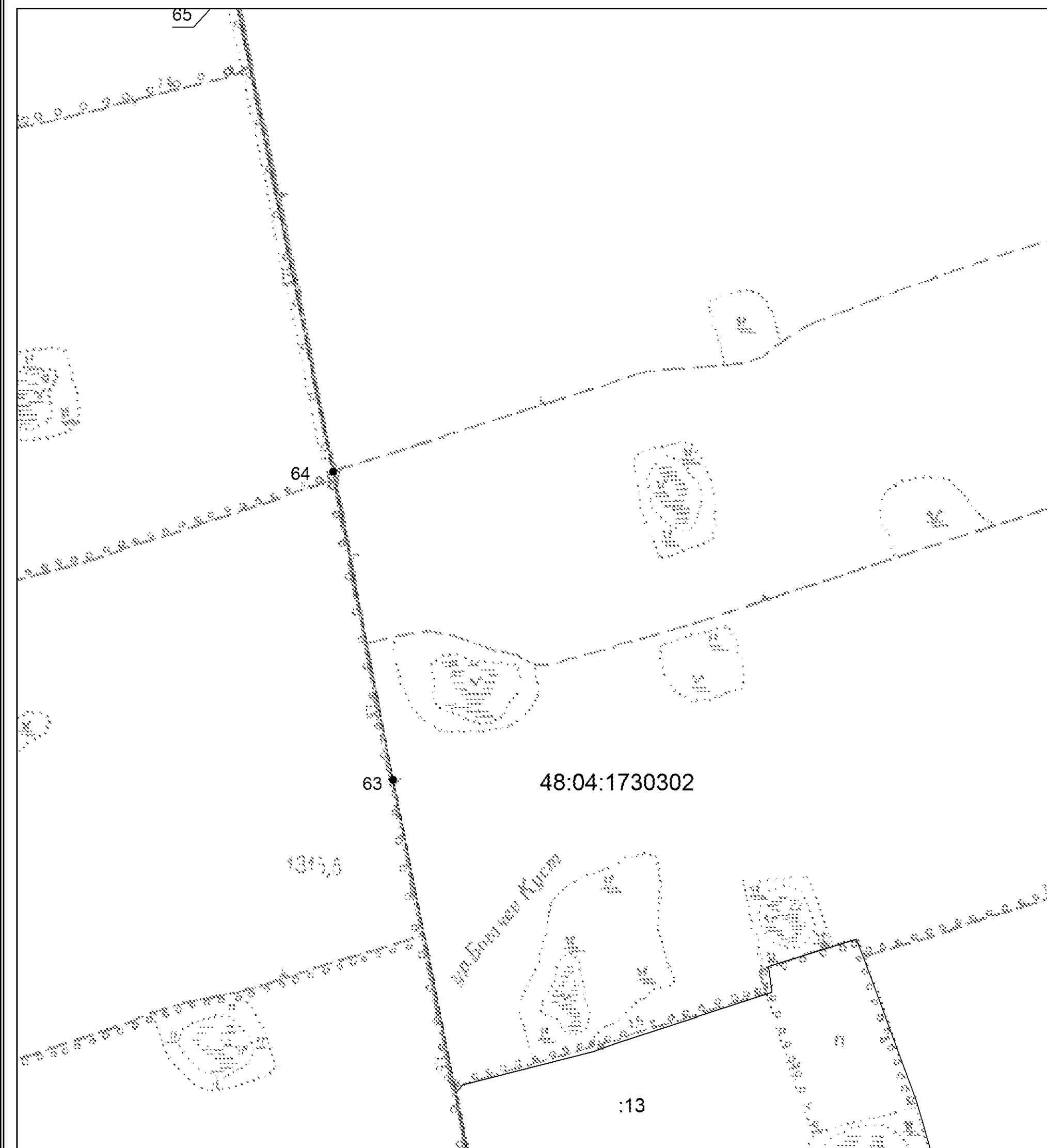
Масштаб 1:10000

Выносной лист №21



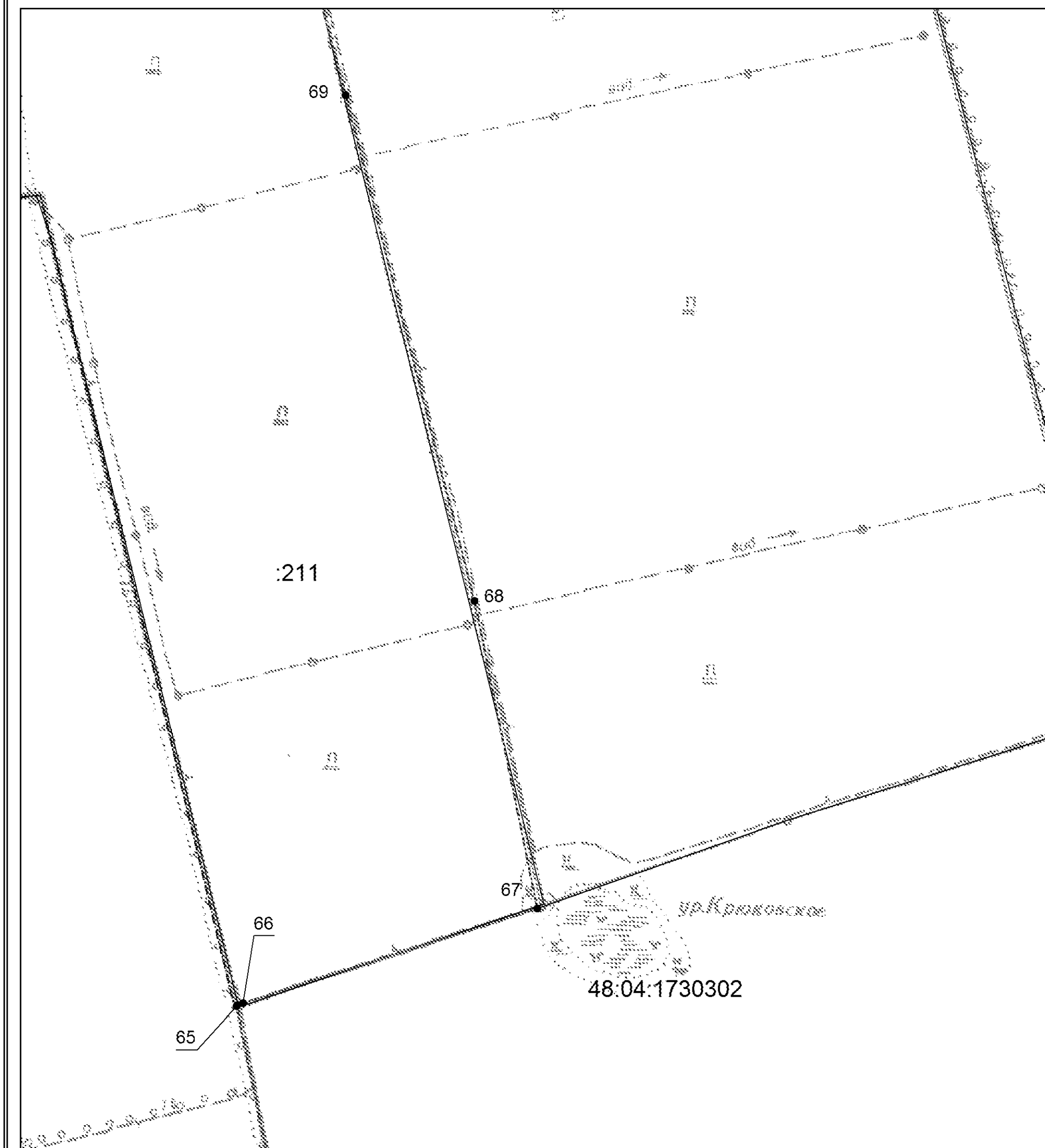
Масштаб 1:10000

Выносной лист №22



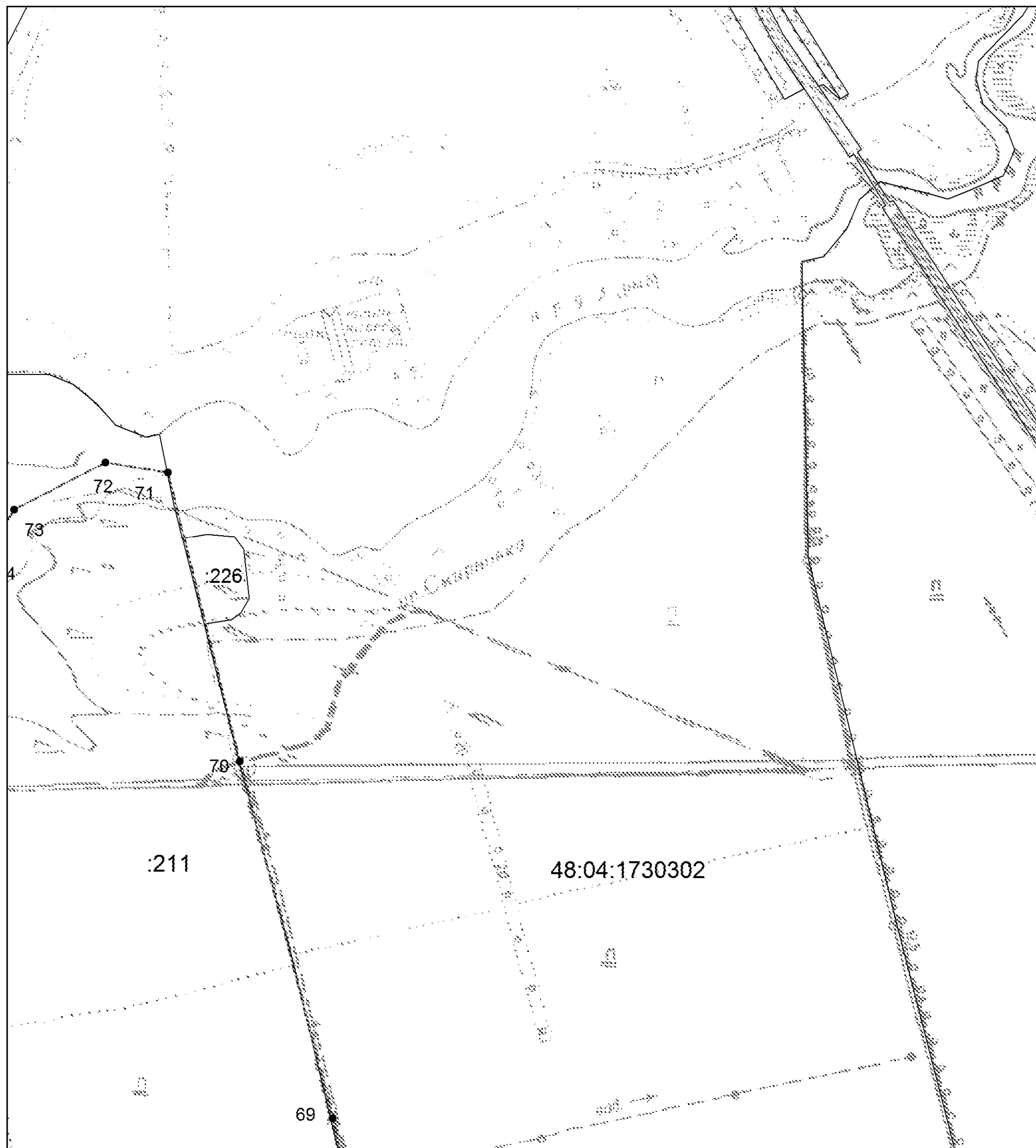
Масштаб 1:10000

Выносной лист №23



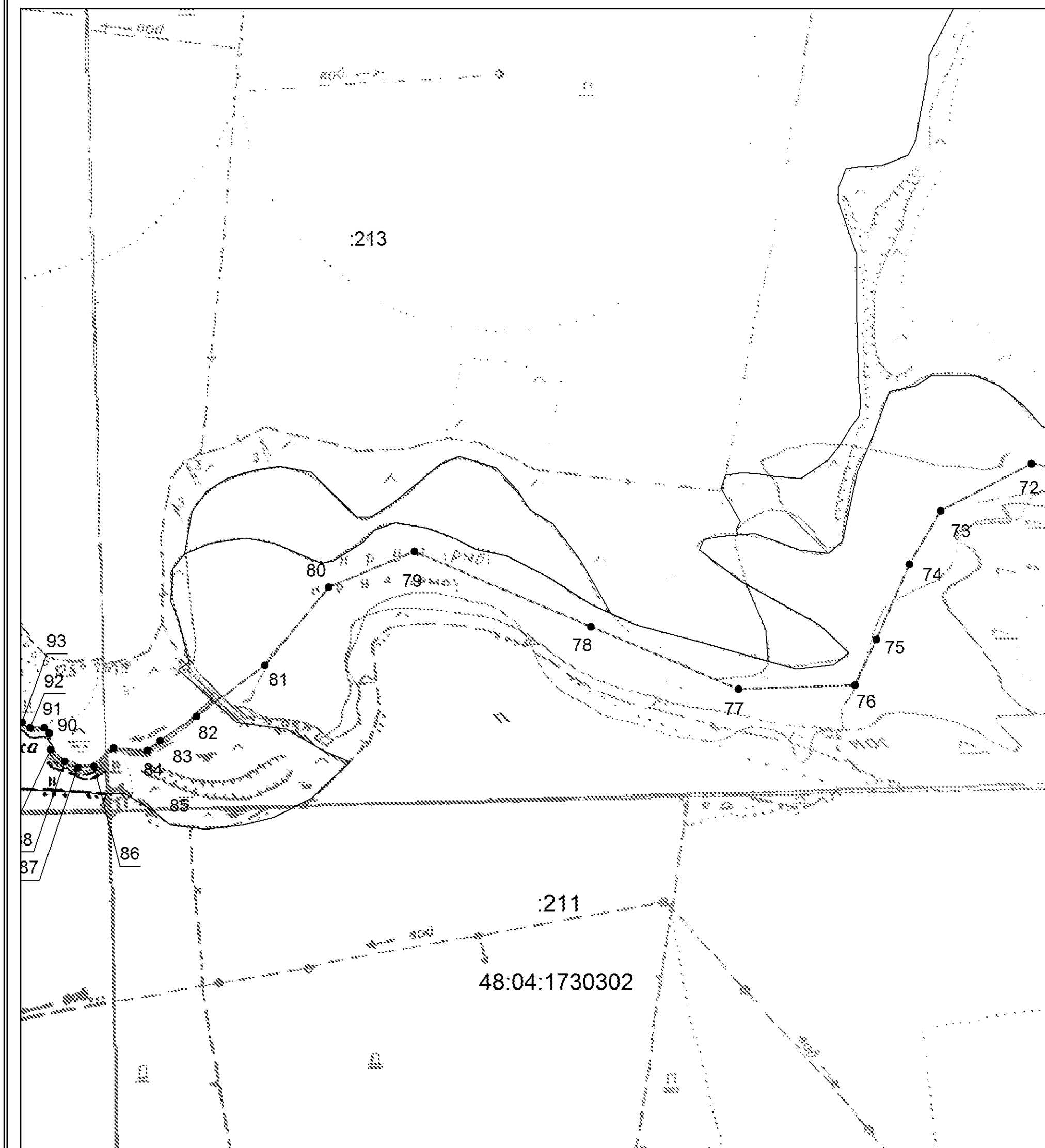
Масштаб 1:10000

Выносной лист №24



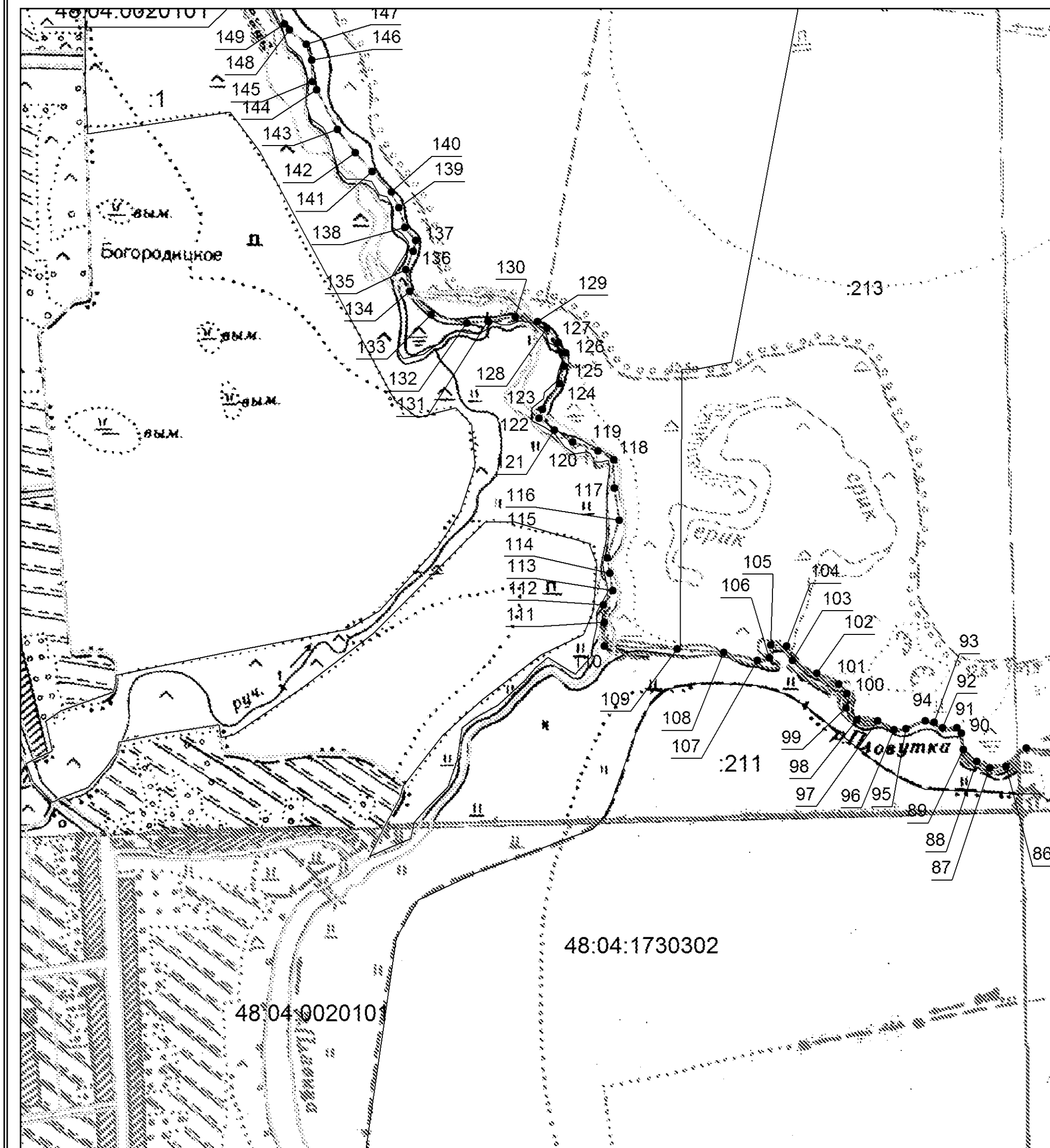
Масштаб 1:10000

Выносной лист №25



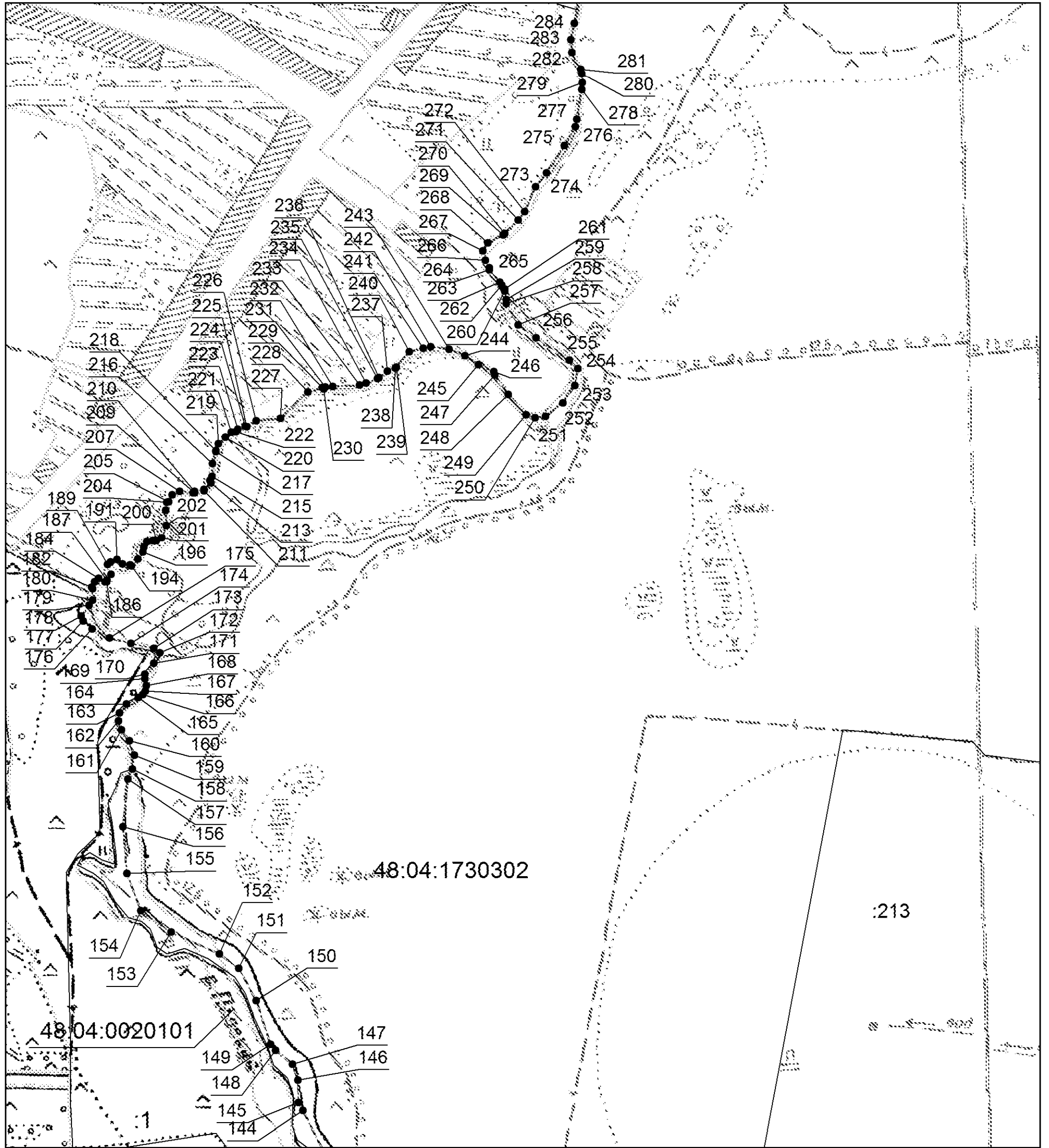
Масштаб 1:10000

Выносной лист №26



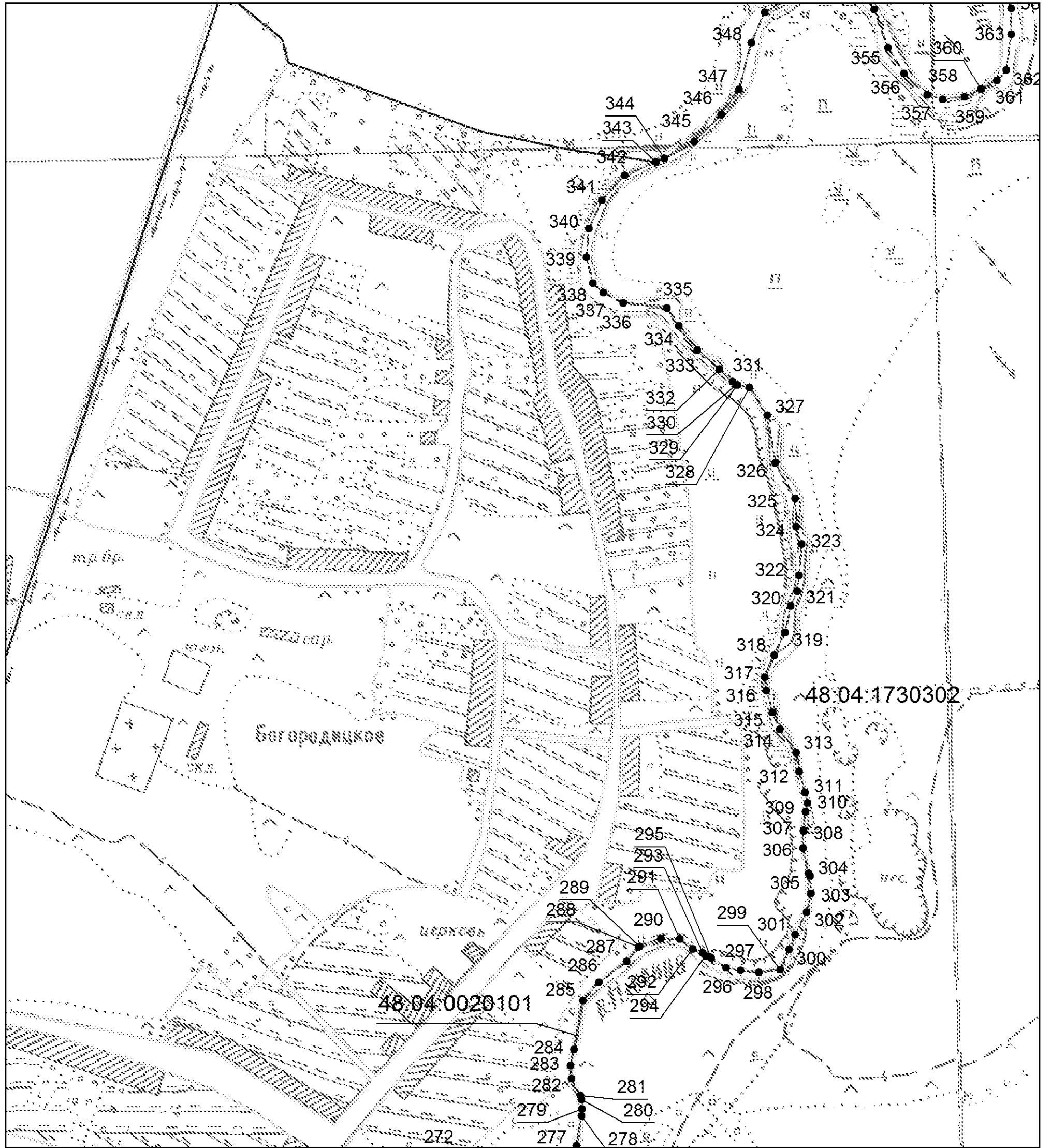
Масштаб 1:10000

Выносной лист №27



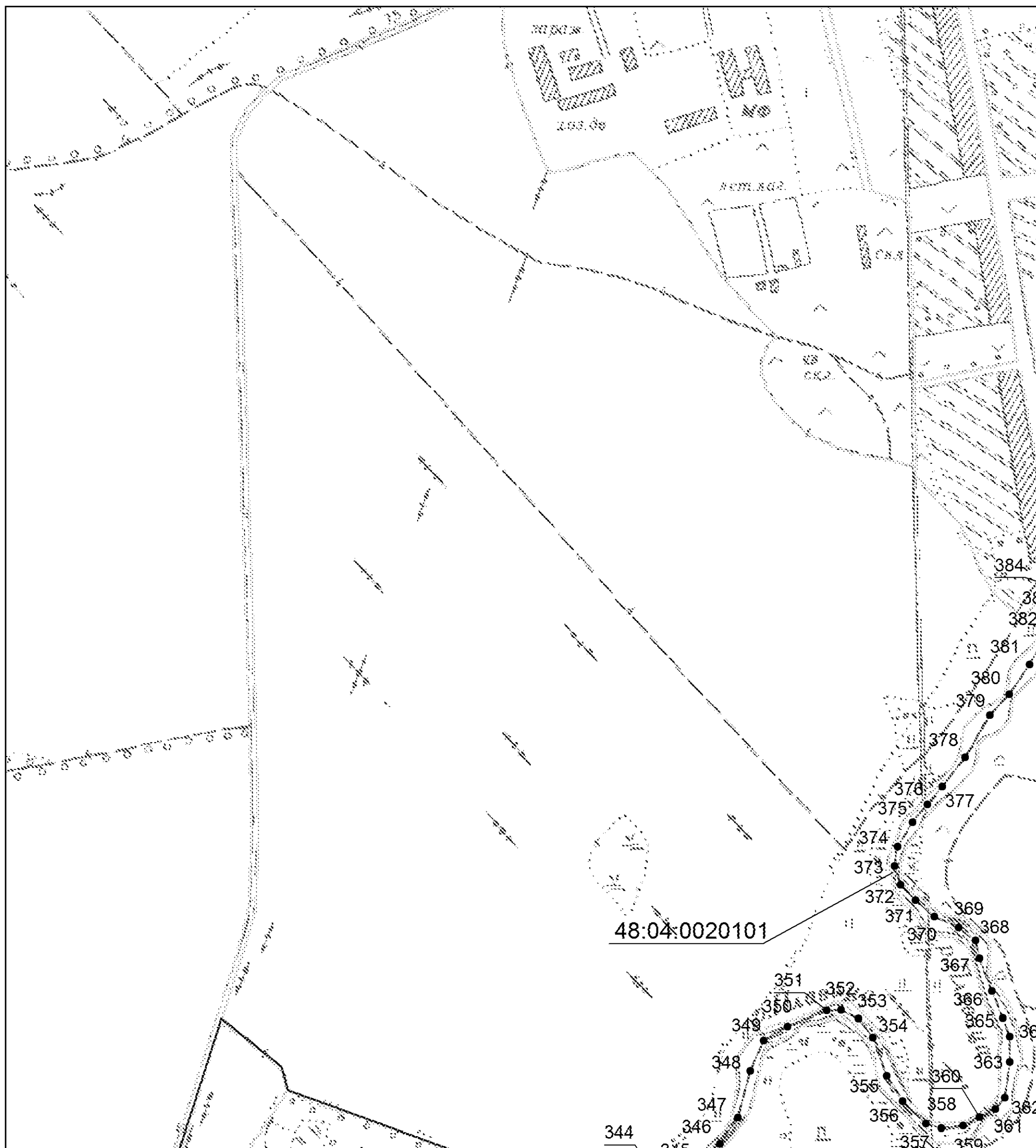
Масштаб 1:10000

Выносной лист №28



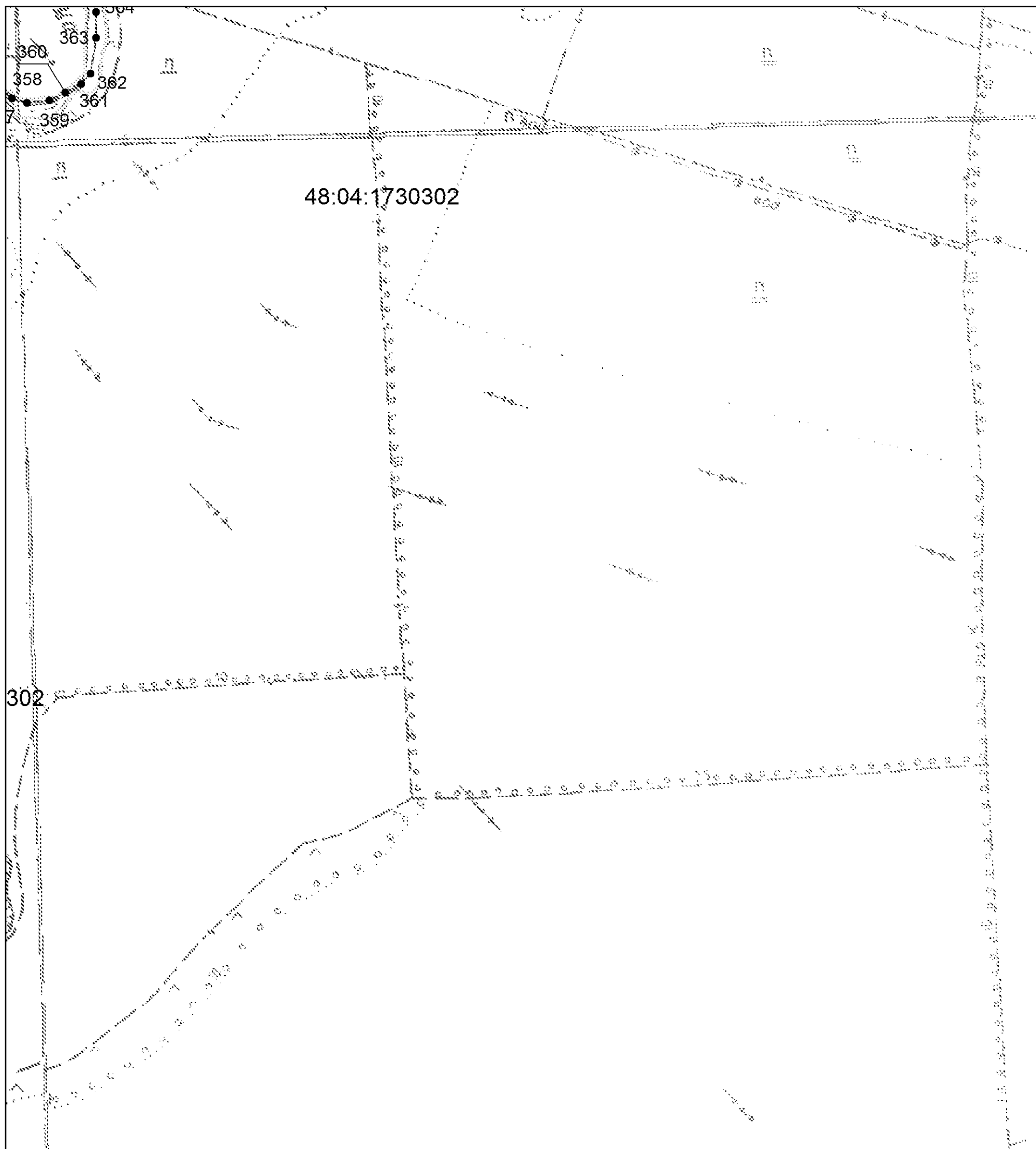
Масштаб 1:10000

Выносной лист №29



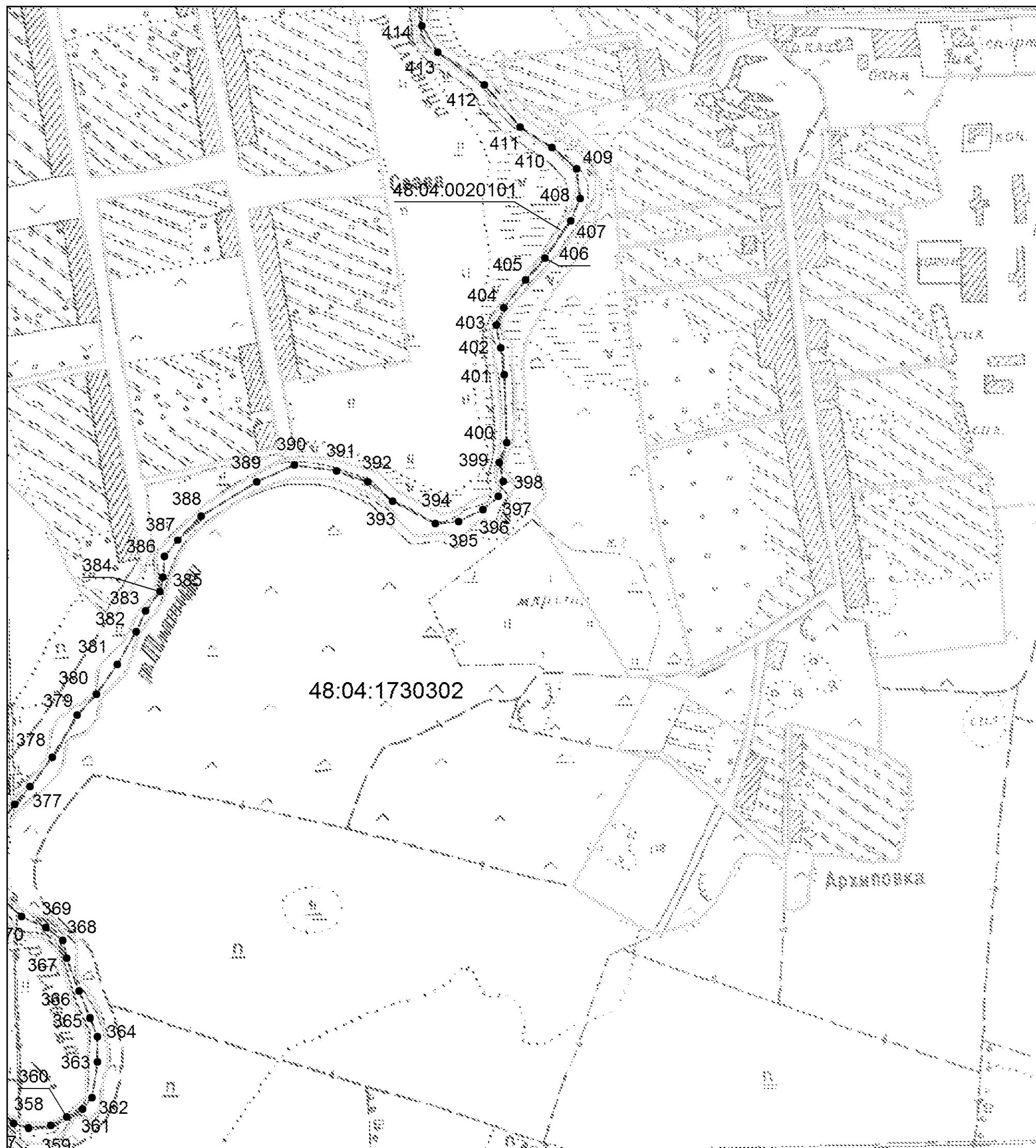
Масштаб 1:10000

Выносной лист №30



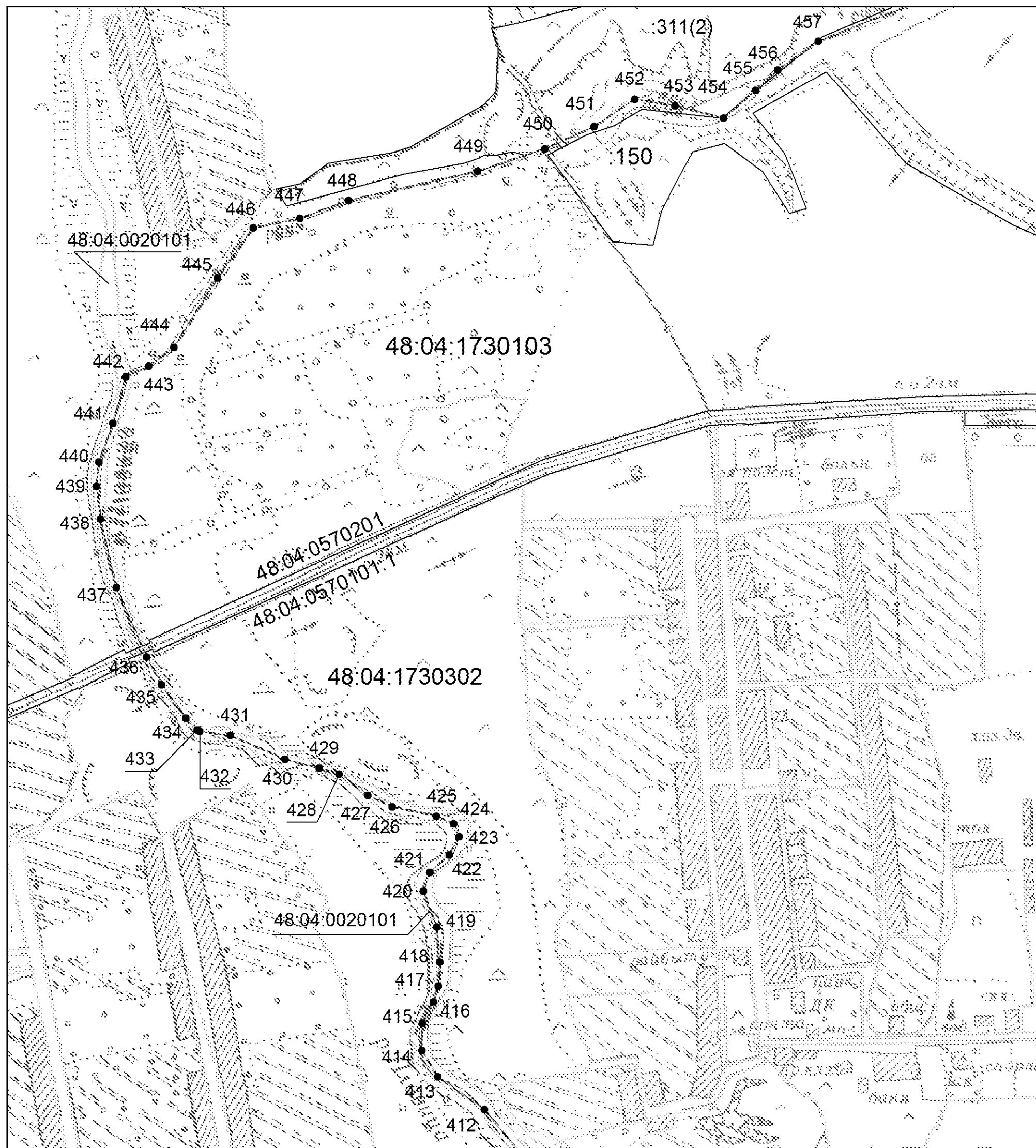
Масштаб 1:10000

Выносной лист №31



Масштаб 1:10000

Выносной лист №32



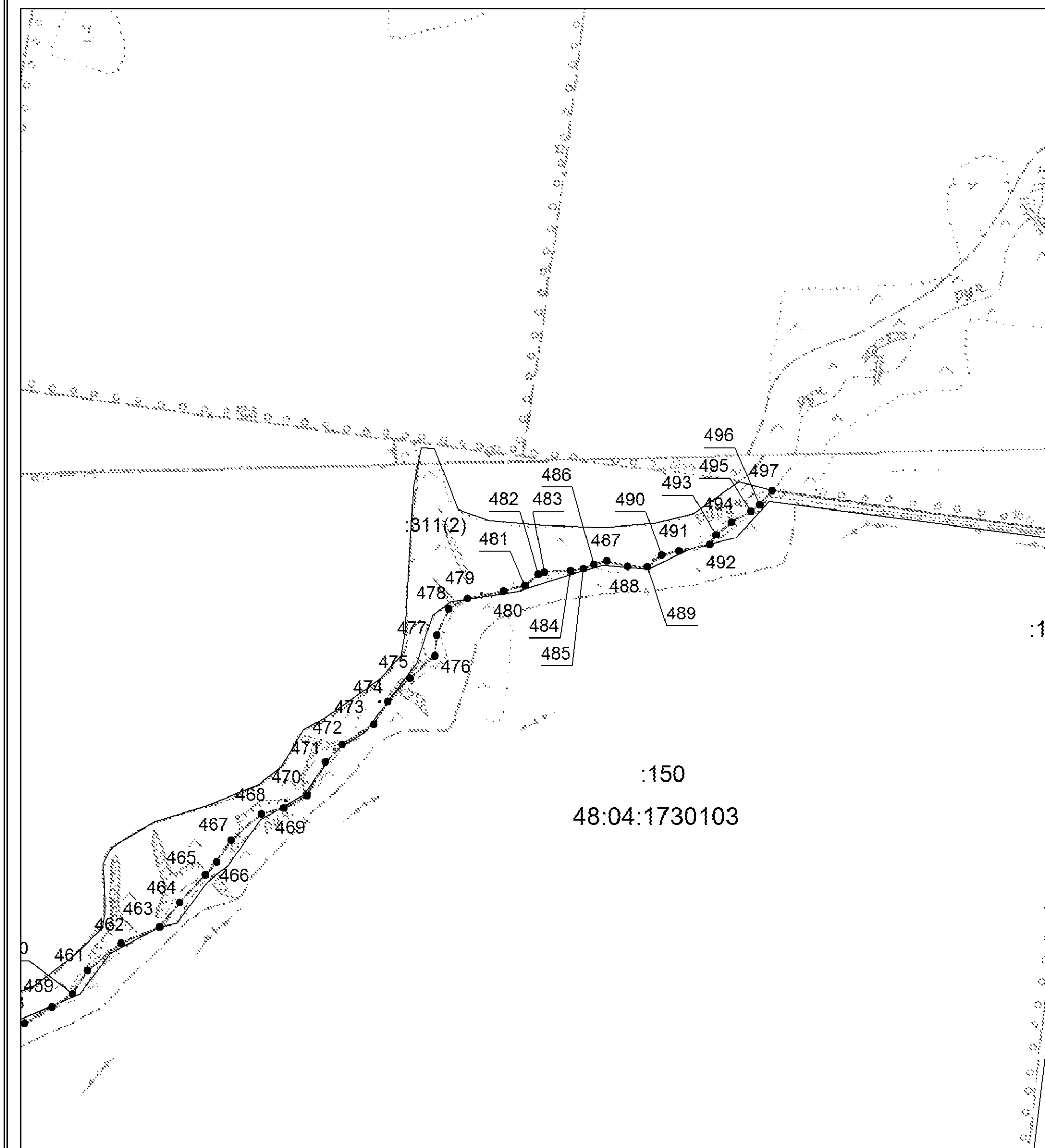
Масштаб 1:10000

Выносной лист №33



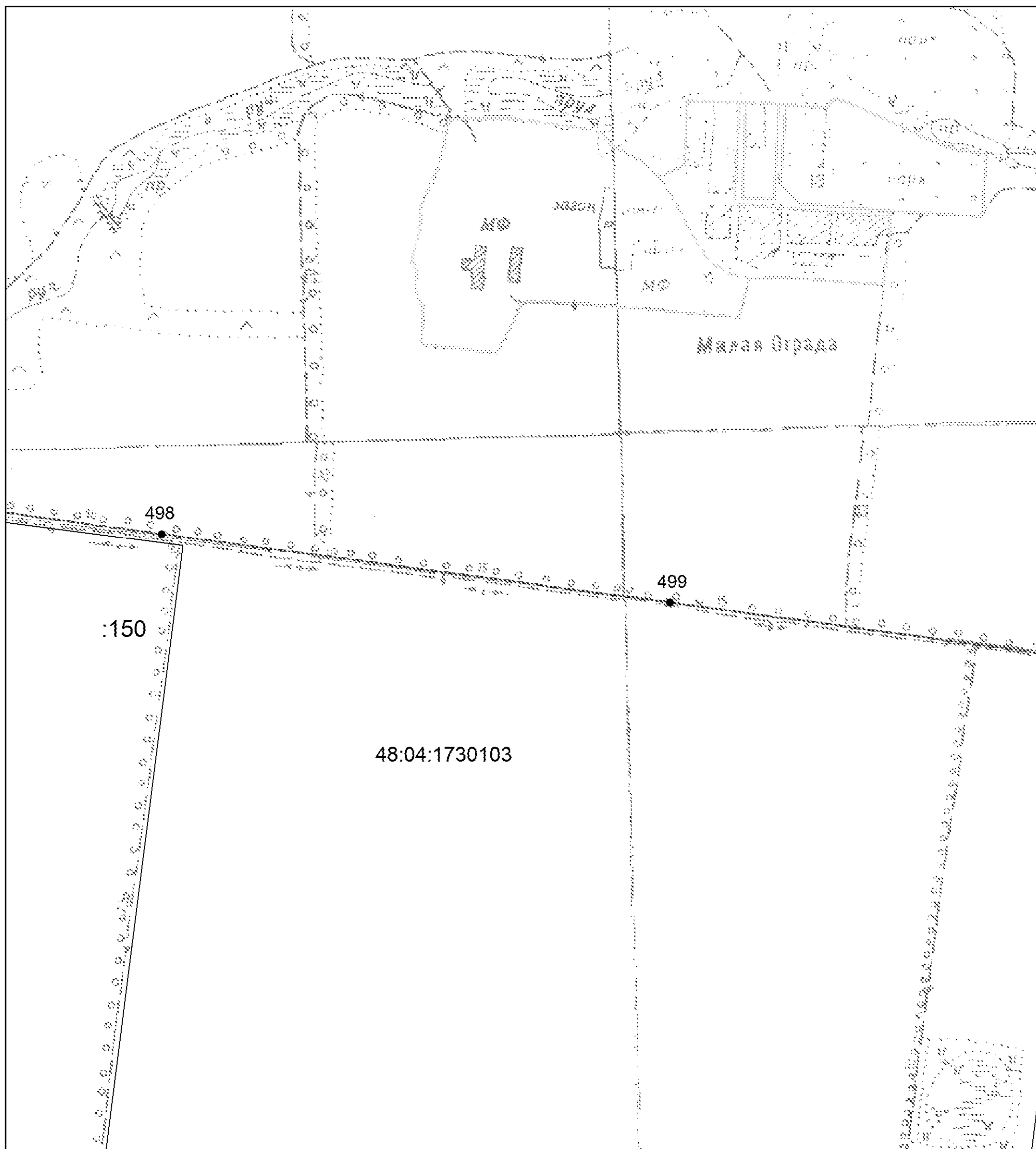
Масштаб 1:10000

Выносной лист №34



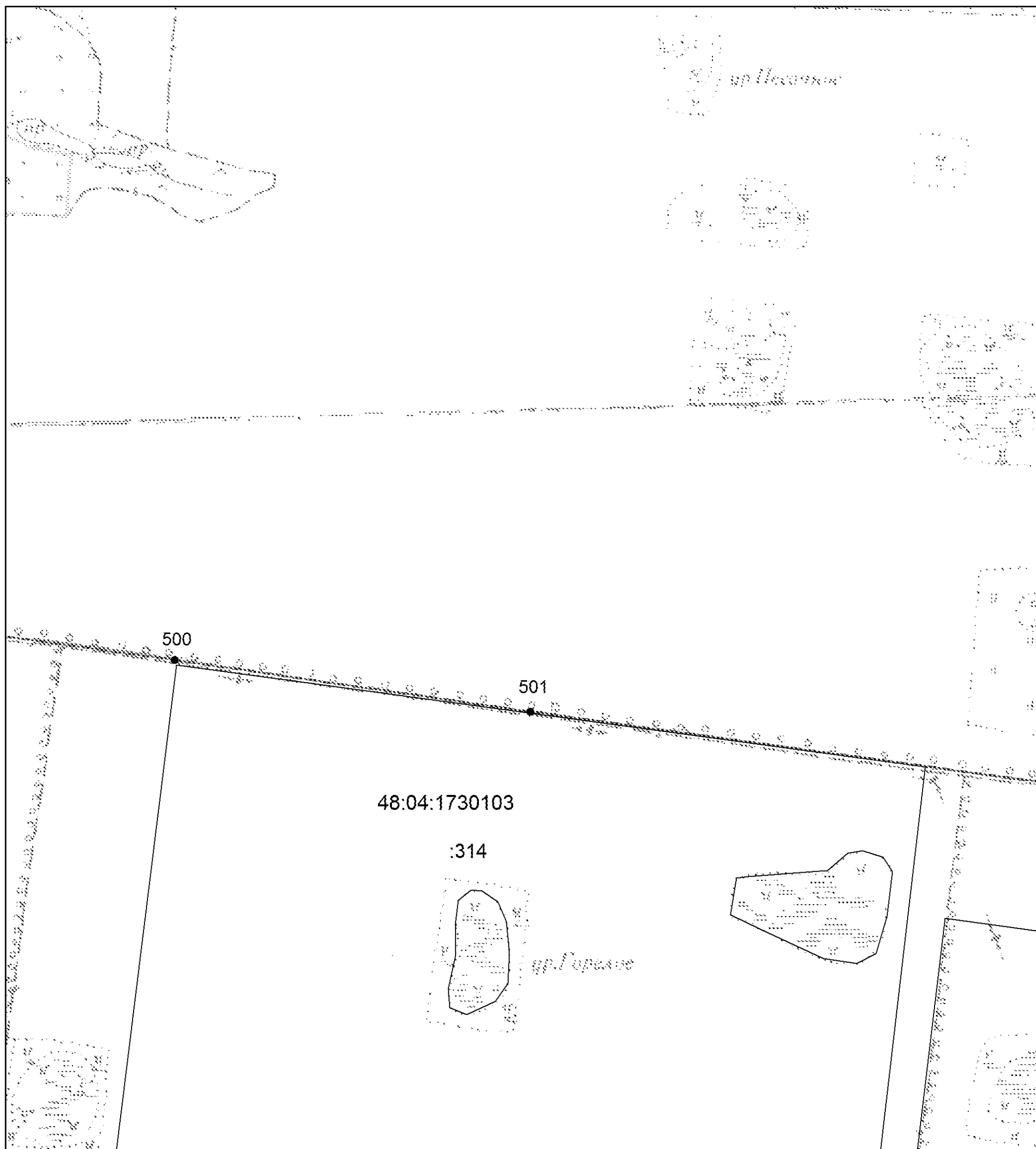
Масштаб 1:10000

Выносной лист №35



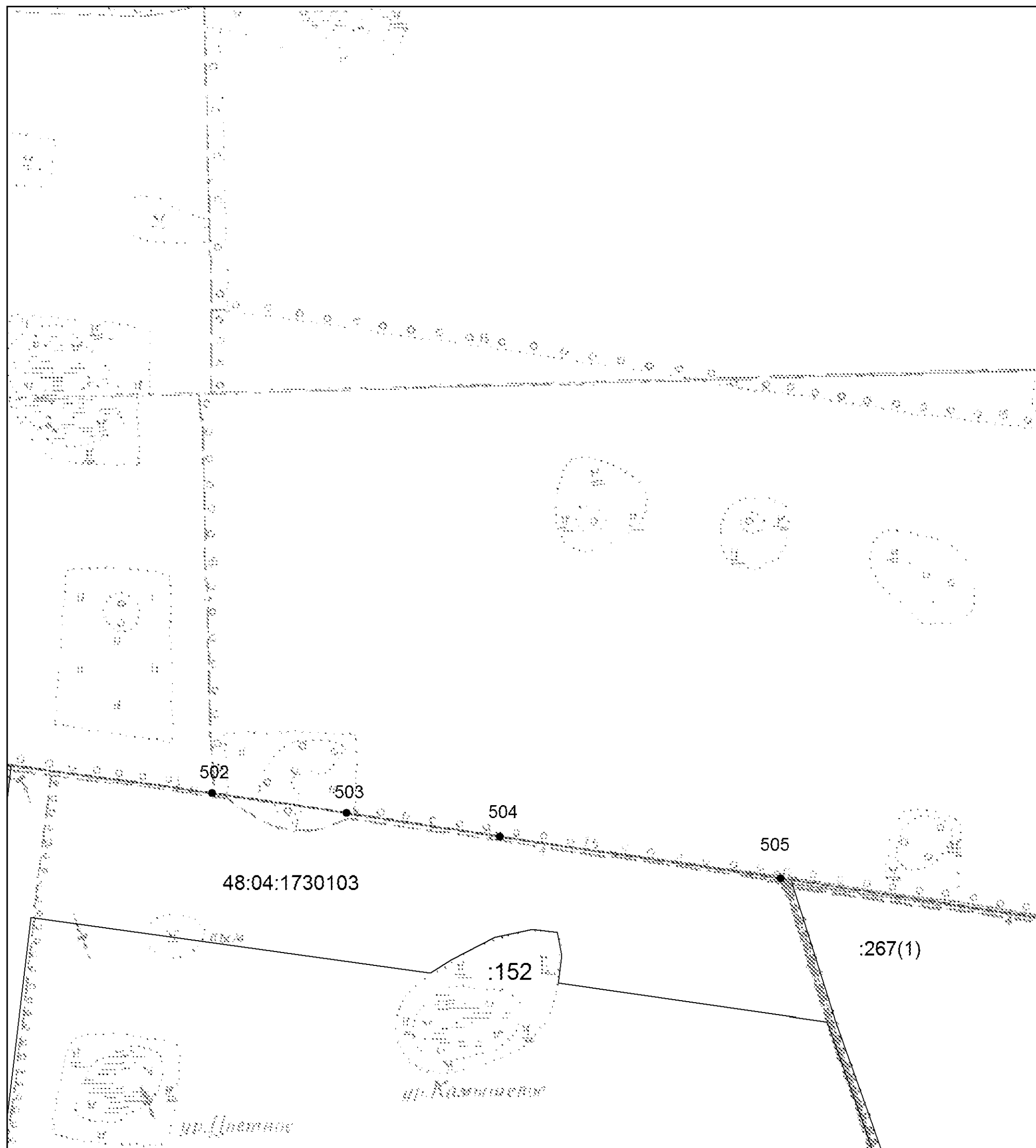
Масштаб 1:10000

Выносной лист №36



Масштаб 1:10000

Выносной лист №37



Масштаб 1:10000

Используемые условные знаки и обозначения:

- – граница объекта землеустройства,
- – установленная граница муниципального образования,
- – установленная граница населенного пункта,
- – граница земельного участка,
- – характерная точка объекта землеустройства.

Система координат МСК-48»;

б) в землеустроительном деле по описанию границ сельских поселений, расположенных на территории Добринского района, материалы по описанию границ муниципального образования Павловский сельсовет Добринского района Липецкой области от 2006 года признать утратившими силу.

Статья 2

Настоящий Закон вступает в силу со дня его официального опубликования.

**Глава администрации
Липецкой области**

О.П.Королев

г.Липецк,
14.09.2017г.,
№ 113-ОЗ