



ЛИПЕЦКИЙ ОБЛАСТНОЙ СОВЕТ ДЕПУТАТОВ

51 сессия VI созыва

**ПОСТАНОВЛЕНИЕ**

1476-пс

11.02.2021

г.Липецк

№

**Об утверждении схемы одномандатных избирательных округов по выборам депутатов Липецкого областного Совета депутатов**

Рассмотрев проект постановления Липецкого областного Совета депутатов «Об утверждении схемы одномандатных избирательных округов по выборам депутатов Липецкого областного Совета депутатов», внесенный в порядке законодательной инициативы комитетом Липецкого областного Совета депутатов по государственному устройству и местному самоуправлению, учитывая решение комитета Липецкого областного Совета депутатов по государственному устройству и местному самоуправлению, в соответствии с пунктом 7.1 статьи 18 Федерального закона от 12 июня 2002 года № 67-ФЗ «Об основных гарантиях избирательных прав и права на участие в референдуме граждан Российской Федерации», статьей 30 Устава Липецкой области Российской Федерации Липецкий областной Совет депутатов

**ПОСТАНОВЛЯЕТ:**

1. Утвердить представленную избирательной комиссией Липецкой области схему одномандатных избирательных округов по выборам депутатов Липецкого областного Совета депутатов (Приложение 1) и ее графическое изображение (Приложение 2).

2. Опубликовать схему одномандатных избирательных округов по выборам депутатов Липецкого областного Совета депутатов и ее графическое изображение в «Липецкой газете».

3. Признать утратившими силу:

3.1. Постановление Липецкого областного Совета депутатов от 24 декабря 2015 года № 1370-пс «Об утверждении схемы одномандатных избирательных округов по выборам депутатов Липецкого областного Совета депутатов» (Липецкая газета, 2015, 30 декабря).

3.2. Постановление Липецкого областного Совета депутатов от 17 декабря 2020 года № 1421-пс «О внесении изменений в постановление Липецкого областного Совета депутатов «Об утверждении схемы одномандатных избирательных округов по выборам депутатов Липецкого

областного Совета депутатов шестого созыва» (Липецкая газета, 2020, 18 декабря).

4. Настоящее постановление вступает в силу со дня его официального опубликования.

**Председатель  
Липецкого областного  
Совета депутатов**

**П.И.Путилин**

**СХЕМА  
ОДНОМАНДАТНЫХ ИЗБИРАТЕЛЬНЫХ ОКРУГОВ  
ПО ВЫБОРАМ ДЕПУТАТОВ  
ЛИПЕЦКОГО ОБЛАСТНОГО СОВЕТА ДЕПУТАТОВ**

**Одномандатный избирательный округ № 1**

**Центр** - город Липецк, проспект Мира, дом № 30 (административное здание, управление Левобережным округом администрации города Липецка).

**В границах:** улиц: Моршанская, Физкультурная, Энергостроителей, Уральская, Калужская, Кавказская, Мурманская, Сельскохозяйственная, Алтайская, Саратовская; переулков: Тополиный, Добрый; улиц: 70 лет Октября, Российская, Полунина А.И., Бахаева С.А., Барабанщикова А.В., Дальняя, Граничная, Красивая, Басинского В.Л., Знаменского В.И., Ануфриева М.А.; переулка Жасминовый; улиц: Папанина, Абрикосовая, Славянская, Сливовая, Надежды; переулка Виноградный; территории стационарного комплекса государственного учреждения здравоохранения «Грязинская центральная районная больница» (переулок Виноградный, дом № 16); проезда Каштановый; улиц: Земляничная, Васильковская, Ромашковая, Малиновая, Грушевая, Ореховая, Ивовая, Лозовая, Черешневая, Нектарная, Радужная, Фиалковая; территорий садоводческих некоммерческих товариществ: «Монтажник», «Дачный-1», «Дачный-2», «Дачный-3», «Дачный-4», «Дачный-5»; территории некоммерческого товарищества садоводов «Металлург-3»; улиц: Железнодорожная, Патриотическая, Добровская, И.С. Бурлакова, имени Рихарда Зорге, Варшавская, Олимпийская, имени П.П. Постышева, Ярославская, М. Светлова, Тихая, Писарева Д., Центральная; территории войсковой части 55443-ЛК; улиц: С. Шаумяна, Череповецкая, Бригадная, А. Ладыгина, Локомотивная, Балашовская, Фабричная, Привокзальная (включая временные жилые строения), Кибальчича, Липецкая, Асфальтная; временных жилых строений, расположенных на территории агломерационного производства ПАО «НЛМК»; улиц: Таежная, Пензенская, Владимирская, Морская; территории областного государственного бюджетного учреждения «Центр реабилитации инвалидов и пожилых людей «Сосновый бор» (улица Морская, владение 2а); улиц: Пришкольная, Владивостокская, Байкальская, Майская, Краснодарская, Уступная, Санаторная, Южная, Тепличная, Речная, МПС Чугун 2, Архангельская, Силикатная, Усманская, Астраханская, Гидромеханизации, Передельческая (включая временные жилые строения), Кирпичная, Боровая (включая временные жилые строения), Березовая, 3. Космодемьянской (включая временные жилые строения), Лесопарковое хозяйство (включая

временные жилые строения), Фурманова (включая временные жилые строения); проездов: Осенний, Базовый; улиц: Кленовая, Дорожная, Земная, Зареченская; площади Мира; улиц: Инженерная, Спиртзаводская, Адмирала Макарова, Дзержинского; проспекта Мира (кроме домов №№ 40, 42, 44); территорий: туберкулезно-легочного отделения № 5 государственного учреждения здравоохранения «Липецкий областной противотуберкулезный диспансер» (улица Адмирала Макарова, дом № 1а), государственного учреждения здравоохранения «Липецкий областной онкологический диспансер» (улица Адмирала Макарова, дом № 1е); улицы Невского; площади Франценюка И.В.; улиц: Алмазная, Ферросплавная, Менделеева, Заслонова, Черняховского; переулка Бестужева; улиц: Долгорукова, Артема, Адмирала Лазарева, Прокатная (от начала улицы до дома № 11а включительно, четная и нечетная стороны), Рязанская; переулка Задонский; площади Metallургов; улиц: М. Расковой (дом № 2а), 9 Мая (нечетная сторона), Левобережная, С. Разина, Береговая, Пляжная, Санитарная, Волжская, имени Н.К. Крупской (кроме домов №№ 2, 4, 6, 8), Леваневского, Островского, Л. Чайкиной, Аносова, Багратиона, Парковая, Суворова (дома №№ 1, 3, 9, 9а), Осипенко (четная сторона: от начала улицы до дома № 8а включительно и дома №№ 22/5, 22/6), Лермонтова, Лесопарковая, Озерная.

**Число избирателей – 35522.**

### **Одномандатный избирательный округ № 2**

**Центр** - город Липецк, улица Советская, дом № 68 (административное здание, управление Октябрьским округом администрации города Липецка).

**В границах:** улиц: Осипенко (дом № 16; нечетная сторона полностью), Прокатная (четная сторона: от дома № 12 до конца улицы; нечетная сторона: от дома № 13 до конца улицы); проспекта Мира (дома №№ 40, 42, 44); улиц: Суворова (кроме домов №№ 1, 3, 9, 9а), Имени Н.К. Крупской (дома №№ 4, 6, 8); территории стационарного отделения № 2 государственного учреждения здравоохранения «Липецкий областной наркологический диспансер» (улица Имени Н.К. Крупской дом № 2); улиц: М. Расковой (кроме дома № 2а); территории государственного учреждения здравоохранения «Областной кожно-венерологический диспансер» (улица М. Расковой дом № 18); улиц: И.Г. Гришина, 9 Мая (четная сторона полностью, включая временные жилые строения); территории государственного учреждения здравоохранения «Липецкая городская больница № 6 имени В.В. Макущенко» (улица 9 Мая, дом № 4); переулка Трамвайный; улиц: Талалихина, Олеко Дундича, Фанерная, Фадеева, Фестивальная, Рабочая, Лесная, Солидарности, Гастелло (включая временные жилые строения); временных жилых строений по улицам: Metallургов, 1-я Лесная, 2-я Лесная, 3-я Лесная, 4-я Лесная; улиц: 30 лет ВЛКСМ, Тимирязева, И.А. Флерова, Никитина, Чехова, 1-я Воронежская, 2-я Воронежская, Волгоградская, 3-е Сентября, Имени Академика В.М. Бехтерева, Гвардейская, Дачная, Профсоюзная, Декабристов, Песчаная, Студенческая, Тургенева, Донская, Красина, Лазо, Седова, Имени

Станиславского, Степная; территории государственного учреждения здравоохранения «Липецкий областной наркологический диспансер» (улица Ленинградская, дом № 18); улиц: Докучаева, Ватутина, Зеленая, Ильича; переулков: 1-й Лесной, 2-й Лесной, 1-й Моторный, 2-й Моторный, 1-й Садовый, 2-й Садовый, 1-й Театральный, 2-й Театральный, Линейный, Парковый, Сосновый, Стандартный; улиц: Лобачевского, Матросова, Новоселов, Краснодонская, Олега Кошевого, Панфилова, Партизанская, Софьи Ковалевской, Севастопольская, Социалистическая, Спартак, Спортивная, Украинская, Целинная, Цимлянская; проезда Ильича (включая жилые дома Ленинского лесхоза); переулка Спортивный, улиц: Коммунистическая, Жуковского, Ленинградская, площади Клименкова; улиц: 6-й Гвардейской, Семена Кондарева, Молодежная, Вилли Огнева, Юбилейная, Володи Бачурина, Клавдии Шаталовой, Краснозаводская (в том числе дом № 2 - гостиница «Университетская»), Краснознаменная, Рубена Ибаррури, Л.Шевцовой, Ф.Полетаева, С.Тюленина; переулков: Боринский, Брянский, Витебский, Данковский, Львовский, Хвойный, Черниговский; площади Загорского; территории садоводческого товарищества «Дружба»; территории государственного учреждения здравоохранения «Липецкая городская больница № 4 «Липецк-Мед» (улица Коммунистическая, дом № 24); улиц: Буденного, Зоологическая, Небесная, Полярная, Речная, Сырская, Смоленская, Сенная, Садовая, 2-я Индустриальная, Индустриальная (дома №№ 53, 61, 63, 65, 68 и все дома частного сектора, кроме домов №№ 21б, 39, 41, 43, 45, 47); переулка Рядовой; проспекта Имени 60-летия СССР (дома №№ 2, 6, 10, 12, 16, 20, 20а); проезда Сиреневый; улиц: Им. Генерала Меркулова (нечетная сторона: от дома № 3 до дома № 35 включительно, кроме дома № 5); проспекта Победы (дома №№ 89, 91, 91а, 93, 93а, 95, 103, 110/1, 112, 114, 114/1); села Подгорное (улиц: Подгоренская, Крайняя (дома №№ 1, 3, 5, 7, 9, 11), Телецентр (дома №№ 1, 2, 3, 4, 5)); территории садоводческого некоммерческого товарищества «Машиностроитель».

**Число избирателей – 35143.**

### **Одномандатный избирательный округ № 3**

**Центр** - город Липецк, площадь Театральная, дом № 1 (административное здание, администрация города Липецка).

**В границах:** улиц: Катюкова (четная сторона: от дома № 26 до конца улицы; нечетная сторона: от дома № 25 до конца улицы); А.Г. Стаханова (четная сторона: от дома № 26 до конца улицы; нечетная сторона: от дома № 55 до конца улицы), Леонтия Кривенкова, Имени Москаленко К.А., Имени Хорошавина А.И., Имени Шуминского С.Л., Героя России Эдуарда Белана, Бунина (дома №№ 9, 11, 13, 15, 20, 22, 24), Им. Генерала Меркулова (дом № 32), Коцаря С.Л., Свиридова И.В., Шерстобитова С.М., Мистюкова А.П., Минская (дома №№ 2а, 4б и дома частного сектора №№ 51, 53, 55, 57, 59, 61, 63); проспекта Имени 60-летия СССР (дома №№ 41, 43, 45, 47); бульвара Имени Павла Шубина; переулка Учебный (дома №№ 2, 4, 6).

**Число избирателей – 34836.**

#### **Одномандатный избирательный округ № 4**

**Центр** – город Липецк, площадь Театральная, дом № 1 (административное здание, администрация города Липецка).

**В границах:** улиц: А.Г. Стаханова (четная сторона: от начала улицы до дома № 24 включительно; нечетная сторона от начала улицы до дома № 53 включительно), Водопьянова (нечетная сторона: от дома № 23 до конца улицы), Смургиса, Им. Генерала Меркулова (четная сторона: от дома № 18 до дома № 30 включительно; нечетная сторона: от дома № 37 до дома № 57 включительно), Катукова (четная сторона: от начала улицы до дома № 24 включительно; нечетная сторона: дома №№ 19, 23); бульвара Сергея Есенина; улиц: Бунина (кроме домов №№ 9, 11, 13, 15, 20, 22, 24), Теперика; проспектов: Имени 60-летия СССР (нечетная сторона от начала улицы до дома № 35 включительно), Победы (дома №№ 116, 118, 120, 126, 128, 132).

**Число избирателей – 33580.**

#### **Одномандатный избирательный округ № 5**

**Центр** - город Липецк, ул. Советская, дом № 68 (административное здание, управление Октябрьским округом администрации города Липецка).

**В границах:** улиц: П.И. Смородина, Им. Генерала Меркулова (дома №№ 5, 8, 8а, 10а); проспекта Имени 60-летия СССР (дома №№ 24, 28, 30); улиц: Водопьянова (дома №№ 1, 3, 5, 9, 11, 12, 13, 14, 16, 18, 70); проспекта Победы (дома №№ 72, 104, 106, 106а 108, 110); 15 микрорайона; проезда Строителей; Студенческого городка; территории государственного учреждения здравоохранения «Липецкий городской родильный дом» (Студенческий городок, дом № 5); улиц: Механизаторов (дома №№ 1, 2, 3а, 4, 6), П.А. Папина (кроме домов №№ 1а, 1б, 1в, 2в), Достоевского, Доватора, Айвазовского, Б. Хмельницкого, Крылова, Юных Натуралистов (дома №№ 1, 3, 5, 5/2, 7, 7а, 9, 11, 11а, 13, 14, 15 и дома частного сектора).

**Число избирателей – 33116.**

#### **Одномандатный избирательный округ № 6**

**Центр** - город Липецк, ул. Советская, дом № 68 (административное здание, управление Октябрьским округом администрации города Липецка).

**В границах:** улиц: Индустриальная (дома №№ 1, 2, 3, 3а, 4, 6, 8, 10, 12, 19, 21, 21б, 23, 25, 42 и дома частного сектора №№ 39, 41, 43, 45, 47), Механизаторов (четная сторона: от дома № 8 до конца улицы; нечетная сторона: от дома № 3 до конца улицы); территории областного государственного учреждения Липецкого дома-интерната для престарелых и инвалидов общего типа (улица Механизаторов, дом № 21); проспекта Победы (четная сторона: от начала улицы до дома № 22а включительно и от дома №

74 до дома № 102 включительно; нечетная сторона: от начала улицы до дома № 87 включительно); площади Победы (дом № 3а); улиц: Депутатская, Володарского, Им. Воровского, Даргомыжского; переулков: Верещагина, Верхний, Вишневый, Крымский, Фруктовый; улиц: Пригородная, Киевская, Верхняя, 1-я Крымская; проезда Колхозный; улиц: П.А. Папина (дома №№ 1а, 1б, 1в, 2в), Биологическая, Мирная, Перова, Союзная, Урожайная, Гоголя, У. Громовой; проезда Героя Советского Союза Е. Потапова (дома №№ 1а, 7, 9, 10); переулков: Балакирева, Яблочкина; улиц: Им. Мичурина, Шаталова М.А., М.И. Неделина (нечетная сторона), Нагорная, Им. Орджоникидзе; переулка Нагорный; улиц: Котовского, Им. Парижской Коммуны, 2-я Крымская, Им. Кирова, Комсомольская, Кооперативная, Чаплыгина, Им. Шмидта, Школьная, Фрунзе (четная сторона: от дома № 68 до конца улицы; нечетная сторона: от дома № 85 до конца улицы); переулков: Володи Дубинина, Джамбула, Ивана Кочубея, Павлика Морозова; проезда Комсомольский; улиц: 50 лет НЛМК, Чкалова, Лутова.

**Число избирателей – 34382.**

### **Одномандатный избирательный округ № 7**

**Центр** – город Липецк, улица Космонавтов, дом № 56а (административное здание, управление Советским округом администрации города Липецка).

**В границах:** улиц: Крайняя, 8 Марта, Евгения Адамова, Подовражная, Каменный Лог, Средняя, Верхняя Логовая, Набережная, Нижняя Логовая, Трудовая, Большие Ключи, Малые Ключи, Кузнечная, Имени К.Е.Ворошилова, М. Горького, Л. Толстого, Советская; площади Победы (дома №№ 1, 3); улиц: Первомайская, Пушкина, Октябрьская, Барашева, Торговая, Коммунальная; площадей: Торговая, Коммунальная; переулка Костенко; улиц: М.И. Неделина (четная сторона), Фрунзе (от начала улицы до дома №57 включительно, четная и нечетная стороны), 40 лет Советской Армии, Валентина Скороходова, Калинина, Сергея Литаврина, Радиаторная; переулков: Радиаторный, Литаврина, Кузнечный, Зегеля (дом № 1а); улиц: Саперная, Плеханова (дома №№ 3, 8, 10), Интернациональная (дом № 5б); площадей: Театральная, Петра Великого (дома №№ 4а, 5, 6), Революции, Плеханова (дома №№ 1а, 1б), Ленина-Соборная; улиц: Зегеля (нечетная сторона), Гагарина (нечетная сторона: от дома № 35 до дома № 61а включительно), Им. Семашко, Липовская, Игнатьева Ф.С., Валентины Терешковой (дома №№ 24, 26; нечетная сторона: от дома № 13а до конца улицы), Космонавтов (дома №№ 18, 18/1, 20, 20/1, 22, 22/1; нечетная сторона: от начала улицы до дома № 5/2 включительно); территорий: Военного городка; войсковых частей: 62632, 81819, 33013-В, 54931, 39300, 48792.

**Число избирателей – 33073.**

### Одномандатный избирательный округ № 8

**Центр** – город Липецк, улица Космонавтов, дом № 56а (административное здание, управление Советским округом администрации города Липецка).

**В границах:** улиц: Гагарина (нечетная сторона: от дома № 63 до конца улицы), Валентины Терешковой (четная сторона полностью, кроме домов №№ 24, 26; нечетная сторона: от начала улицы до дома № 11/3 включительно), Космонавтов (четная сторона: от начала улицы до дома № 62/1 включительно, кроме домов №№ 18, 18/1, 20, 20/1, 22, 22/1; нечетная сторона: от дома № 5/3 до дома № 41/2 включительно), Германа Титова, Филипченко (нечетная сторона, кроме домов №№ 1, 3), Звездная (от начала улицы, до дома № 8/2), Циолковского (четная сторона: от дома № 20 до конца улицы; нечетная сторона полностью); площади Авиаторов; территорий государственных учреждений здравоохранения: «Липецкая городская больница скорой медицинской помощи № 1» (улица Космонавтов, дом № 39), «Липецкая областная клиническая инфекционная больница» (улица Космонавтов, дом № 37а), «Липецкий областной противотуберкулезный диспансер» (улица Космонавтов, дом № 35/1); территории федерального казенного учреждения здравоохранения «Медико-санитарная часть Министерства внутренних дел Российской Федерации по Липецкой области» (улица Циолковского, дом № 20).

**Число избирателей** – 34755.

### Одномандатный избирательный округ № 9

**Центр** – город Липецк, улица Космонавтов, дом № 56а (административное здание, управление Советским округом администрации города Липецка).

**В границах улиц:** Московская (нечетная сторона: от начала улицы до дома № 75 включительно), Циолковского (четная сторона: от начала улицы до дома № 14/2 включительно), Звездная (от дома № 9 до конца улицы), Филипченко (четная сторона, нечетная сторона дома №№ 1, 3), Космонавтов (четная сторона: от дома № 64/1 до дома № 110а включительно; нечетная сторона: от дома № 43 до дома № 51 включительно), Вермишева, Я.А. Берзина, Загородная, Пестеля, Авиационная, Аэродромная, 40 лет ВЛКСМ, Товарищеская, Западная, Черноземная, Днепровская, Донецкая, Яна Фабрициуса, Бескрайняя, Луговая; переулков: Рылеева, Макаренко; 9 микрорайона.

**Число избирателей** – 31991



### Одномандатный избирательный округ № 10

**Центр** – город Липецк, улица Космонавтов, дом № 56а (административное здание, управление Советским округом администрации города Липецка).

**В границах:** проезда Сержанта Кувшинова; улиц: Полиграфическая (дома №№ 4, 6, 8, 8а, 10, 12), Московская (четная сторона: от дома № 30 до конца улицы; нечетная сторона: от дома № 75а до дома № 163 включительно), Политехническая, Бехтеева С.С., Славянова Н.Г., Замятина Е.И., Белянского А.Д., Осканова, Артемова, Хренникова; шоссе Елецкое; улиц: Маргелова, Взлетная, Коттеджная, Романовская, Ударников, Юношеская, Геологическая, Монтажников, Детская, Почтовая, Металлистов, Исполкомовская, Прудная, Техническая, Ново-Весовая, Паровозная, Поселковая, Жактовская, Рудничная, Рябиновая; переулк Узорный; улиц: Имени О. Городовикова, Солнечная, Медицинская, Юрия Смирнова, Минская (все дома частного сектора, кроме домов №№ 51, 53, 55, 57, 59, 61, 63), Ангарская, Базарная; переулков: Сырский, Рудный, Усадебный, Клеверный, Дружный, Чистый, Любимый, Ландшафтный, Бытовой, Технологический, Малый, Серебристый, Туманный, Лирический; улиц: Шахматная, Алфавитная, Автодорожная; территории государственного учреждения здравоохранения «Липецкая районная больница» (улица Монтажников, дом № 3а); территорий: садоводческих некоммерческих партнерств «Спутник», «Мечта», садоводческих некоммерческих товариществ: «Горняк», «Горняк-1», «Ударник», «Центролит».

**Число избирателей** – 32686.

### Одномандатный избирательный округ № 11

**Центр** – город Липецк, улица Пролетарская, дом № 5 (административное здание, управление Правобережным округом администрации города Липецка).

**В границах:** улиц: Северный Рудник, Кузьминская, Сельская; проезда Перспективный; улиц: Маршала Рыбалко, Задорожная, Шахтерская, Одоевского, Муравьева, Садовая, Харьковская, Винницкая, Подсобное хозяйство, Липецк-22 (дом № 12), Сергея Казьмина, Виктора Музыка, Дмитрия Фурсова, Василия Саунина, Экологическая, Станиславы Ляховой, Михаила Трунова, Опытная, Агрономическая, Железнякова, Селекционная, Гусева, Лебедянская, Пугачева, Трубная; поселка Трубного завода (включая временные жилые строения), Совхозная, Ботаническая, Степанищева, Полевая, Можайского, Пришвина, Новая, Ясная, Вольная, Лучистая, Отрадная, Утренняя, Раздольная, Полевой участок, Новотепличная (включая временные жилые строения), Выставочная, Ягодная, Просторная, Одесская, Станционная (включая временные жилые строения); Лебедянское шоссе;

проездов: Трубный, Боевой, Цветочный; переулка Беговой; жилых домов бывшего подсобного хозяйства КОП треста «Липецкстрой»; территорий садоводческих некоммерческих товариществ: «Металлург - 2 ОАО «НЛМК», «Восход», «Заря», «Березка», «Металлург-1», «Липецкстрой», «Ферросплавщик»; улиц: Ольховая, Яблонева; проезда Северный; переулков: Академический, Архитектурный, Университетский, Праздничный, Живописный, Тенистый, Прохладный, Счастливый; железнодорожного переезда 265 км; территорий садоводческих некоммерческих товариществ «Трубник», «Весна», «Коммунальник», «Надежда», «Светлана», «Ветеран труда», «Тракторостроитель-1», «Тракторостроитель-2», «Венера», «Тепличное», «Кооператор», «Им. И.В. Мичурина»; улиц: Нестерова, Мусоргского, Качалова, Гагарина (четная сторона: от дома № 74а до конца улицы), жилых домов МПС; переулков: Попова; улиц: Балмочных С.Ф., Тельмана (кроме домов №№ 2, 4, 6), Им. Академика Вавилова (четная сторона: от дома № 52 до конца улицы; нечетная сторона: от дома № 53 до конца улицы), Шевченко (четная сторона: от дома № 52 до конца улицы; нечетная сторона: от дома № 55 до конца улицы), Новокарьерная (четная сторона: от дома № 58а до конца улицы; нечетная сторона: от дома № 57 до конца улицы), Урицкого (четная сторона: от дома № 80 до конца улицы; нечетная сторона: от дома № 65 до конца улицы), В.Л. Кротевича, Гранитная, Горняцкая, И.В. Шкатова, Орловская, Промышленная, 4-я Пятилетка (кроме домов №№ 1, 2, 4), Нахимова, Амурская, Гайдара, Железнодорожная, 2-я Гранитная, Чайковского, Щорса, Короленко, Пионерская; переулков: Янкина, Ушакова, Весенний, Антипова, Луначарского, Александра Вилкова; проездов: Шишкина (кроме домов №№ 1а, 2, 4), Федора Лузана; территории садоводческого некоммерческого товарищества «Студеновское»; улиц: Им. 9-го Января (дома №№ 5, 7; четная сторона полностью), Карьерная, Елецкая (кроме домов №№ 54, 65, 67, 69, 71), Академика Павлова, Лескова, Им. Клары Цеткин (включая временные жилые строения), Известковая, Семейная, Встречная, Дивная, Им. Фридриха Энгельса, Сафонова А.К. (от начала улицы до дома № 27 включительно, четная и нечетная стороны), Имени Патриса Лумумбы, Им. Свердлова, Грибоедова, Радищева, Сурикова, Пархоменко, Вильямса, П.С Ковалева, Репина, Свободный Сокол, Северная, 2-я К. Либкнехта, Римского-Корсакова, Демократическая, Производственная, Восточная, Гражданская, Куйбышева, Добролюбова, Дружбы, В.П. Газина (нечетная сторона: от начала улицы до дома № 9 включительно), 40 лет Октября (дома № 6, 10а; нечетная сторона: от начала улицы до дома № 23б включительно), Андрея Смыслова, Ушинского (дома № 3, 6, 6а), Шоссейная, Брусничная, Карбышева (дома №№ 14, 15, 16, 18), Бородинская (четная сторона: от дома № 38 до конца улицы; нечетная сторона: от дома № 45 до конца улицы), Белорусская (четная сторона: от дома № 62 до конца улицы; нечетная сторона: от дома № 73 до конца улицы), Брюллова, Цементников, Им. Баумана (четная сторона: от дома № 216 до конца улицы; нечетная сторона: от дома № 247 до конца улицы), Еловая, Родниковая, Огородная, Баженова, Им. Курчатова (четная сторона: от дома № 82 до конца улицы;

нечетная сторона: от дома № 85 до конца улицы), К. Булавина (дом № 10а и от дома № 15 до конца улицы), Сокольская, Рассветная; площади К.С. Константиновой; проезда Промышленный; переулков Уютный, Космический, Кулибина, Лунный, Баумана; территорий садоводческих некоммерческих товариществ: «Строитель-1», «Строитель-2», «Строитель-3», «Сокол-2», «Сокол-3», «Пусковые двигатели», «Авторемонтник», «Речное»; территории: государственных учреждений здравоохранения: «Липецкая областная клиническая больница» (улица Московская, дом № 6а) и «Областная детская больница» (улица Московская, дом № 6а), «Липецкий областной перинатальный центр» (улица Московская, владение 6г), федерального казенного учреждения «Следственный изолятор № 1» Управления федеральной службы исполнения наказаний России по Липецкой области (улица Ковалева, владение 138).

**Число избирателей – 33848.**

### **Одномандатный избирательный округ № 12**

**Центр** – город Липецк, улица Пролетарская, дом № 5 (административное здание, управление Правобережным округом администрации города Липецка).

**В границах:** улиц: Новокарьерная (от начала улицы до дома № 56 включительно, четная и нечетная стороны), Шевченко (четная сторона: от начала улицы до дома № 50 включительно; нечетная сторона: от начала улицы до дома № 53 включительно), Им. Академика Вавилова (четная сторона: от начала улицы до дома № 50 включительно; нечетная сторона: от начала улицы до дома № 51 включительно), Урицкого (четная сторона: от начала улицы до дома № 78 включительно; нечетная сторона от начала улицы до дома № 63 включительно), 4-ая Пятилетка (дома №№ 1, 2, 4), Гагарина (четная сторона: от начала улицы до дома № 36 включительно; нечетная сторона: от начала улицы до дома № 33 включительно), 30 лет Октября, Плеханова (четная сторона: от дома № 30 до конца улицы; нечетная сторона: от дома № 33а до конца улицы), Интернациональная (четная сторона: от дома № 6 до конца улицы; нечетная сторона: от дома № 11 до конца улицы), Зегеля (четная сторона полностью), Желябова, Угловая, Тельмана (четная сторона: дома №№ 2, 4, 6), Пролетарская, Ленина, Салтыкова-Щедрина, К. Маркса (дом № 27), Маяковского, Имени XX Партсъезда, Красная, Арктическая, Им. Чапаева, Им. Димитрова, Кольцевая, Тимура Фрунзе, Энергетическая, Дарвина, Им. 9-го Января (нечетная сторона: от дома № 21 до конца улицы), Студеновская, Елецкая (дома №№ 54, 65, 67, 69, 71), Им. Карла Либкнехта, Высокая, Энтузиастов, Сафонова А.К. (от дома № 29 до конца улицы, четная и нечетная стороны), 40 лет Октября (нечетная сторона: от дома № 25 до конца улицы), Ушинского (кроме домов №№ 3, 6, 6а), Курская, Доменчиков, Тульская, И. Франко, Минина, Пожарского, Лавочкина, Мешкова В.Н., Кутузова, Мамина-Сибиряка, Тамбовская, В.П. Газина (дома №№ 11, 12, 13), Бородинская (четная сторона: от начала улицы до дома № 36 включительно;

нечетная сторона: от начала улицы до дома № 43б включительно), Карбышева (кроме домов №№ 14, 15, 16, 18), Стасова, Литейная, Арсеньева, Белорусская (четная сторона: от начала улицы до дома № 60 включительно; нечетная сторона: от начала улицы до дома № 71 включительно), Им. Баумана (четная сторона: от начала улицы до дома № 170 включительно и дом № 194; нечетная сторона: от начала улицы до дома № 211 включительно), Семенова–Тян-Шанского, Третьякова, А.Г. Кочеткова, Бардина, Им. Бабушкина, Им. Д. Бедного, Водная, Богатырская, ст. Чугун, Пирогова, Былинная, Брестская, Хабарова, Им. Курчатова (четная сторона: от начала улицы до дома № 72 включительно; нечетная сторона: от начала улицы до дома № 75 включительно), К. Булавина (от начала улицы до дома № 14 включительно, кроме дома № 10а); площади Петра Великого (дом № 1), Аксакова; проезда Шишкина (дома №№ 1а, 2, 4), Фестивальный; переулков: Курако, Челюскинцев, Больничный, Ракетный, Ростовский, Рахманинова, Н. Руднева, Коперника, Чугунный, Теплый, Болотникова, Войнич, Щепкина, Ермака, Полтавский, Курчатова, Свободный; территории садоводческого некоммерческого товарищества «Сокол-1»; села Сселки (улицы: Ленина, Пушкина, Лесная, Комарова, Адмирала Апраксина, 300-летия Флота России, Михаила Кольцова, Заповедная, Алексея Мартынова, Краеведческая, Барковского, И. Мазурука, Цветаевой Марины, Знаменская, Сибирская, Братьев Сенявиных, В. Высоцкого, Хрустальная, Сокольская, Советская, Набережная, 1 Мая, Учительская, Космонавтов, Ракитная, Гагарина, Кирова, Листопадная, Жемчужная, Провинциальная, Покровская, Травяная, Вешенская, Сселковская, Кипарисовая, Лютиковая, Изобильная, Пшеничная, Вязовая, Посадская, Лебединая, Грибная, Колокольная, Клюквенная, Журавлиная, Калиновая, Медовая, Камышовая, Моховая, Засечная, Боровицкая, Лодыгинская, Михайловская, Полисадная, Липовая, Дубовая, Аграрная, Аллейная; переулков: Благодатный, Лазурный, Поэтический, Новогодний, Сказочный, Краснозорецкий); территорий садоводческих некоммерческих товариществ: «Цементник», «Металлург-6», «Металлург-4», «Ремонтник», «Плехановское», «Сокол-4», «Металлургстрой», «Станкостроитель», «Ромашка»; села Желтые Пески (улицы: Авангардная, Акварельная, Безоблачная, Вересковая, Жаворонковая, Ежевичная, Кедровая, Красочная, Ногинская, Онежская, Песенная, Сентябрьская, Фермерская, Барбарисовая, Лучезарная, Яхонтовая, Буковая, Морозная, Романтическая, Апрельская, Анисовая, Апельсиновая, Бирюзовая, Воздушная, Гранатовая, Дубравная, Закатная, Окраинная, Облачная, Роцинская, Рождественская, Изумрудная, Кристальная, Клубничная, Мятная, Народная, Космонавтов, Буденного, Пейзажная, Привольная, Плодородная, Полевая, Лесная, Луговая, Лиственная, Ленина, Снежная, Советская, Сиреневая, Светлая, Соловьиная, Вечерняя, Холмистая, Янтарная, Ясеновая, Ольшанская, Первоцветная, Проселочная, Мартовская, Видная, Ключевая, Преображенская, Можжевельная, Сретенская, Воскресенская, Георгиевская, Стрелецкая, 1-я Плодовая, 2-я Плодовая, 3-я Плодовая, 4-я Плодовая, 5-я Плодовая, 6-я Плодовая, Верхняя Подсолнечная, Нижняя Подсолнечная, Ландышевая, Тюлпанная,

Вербная, Звонкая, Лиловая, Оранжевая, Цветная, Белая, Лимонная; переулков: Бодрый, Кислинский, Ковыльный, 1-й Песчаный, 2-й Песчаный, 3-й Песчаный, Нижний, Охотный; проездов: Равнинный, Черемуховский); территории садоводческого некоммерческого товарищества «Желтые Пески»; территорий: государственного учреждения здравоохранения «Областная больница № 2» (улица Ленина, дом № 35), государственного учреждения здравоохранения «Липецкая городская детская больница № 1» (улица Ленина, дом № 40), государственного учреждения здравоохранения «Липецкая городская больница № 3 «Свободный Сокол» (улица Ушинского, дом № 10).

**Число избирателей – 32813**

### **Одномандатный избирательный округ № 13**

**Центр** – Добровский район, село Доброе, площадь Октябрьская, дом № 9 (здание администрации Добровского района).

**В границах:**

1. Добровского района (полностью).
2. 6 сельсоветов Липецкого района: Введенский, Большекузьминский, Тележенский, Лубновский, Новодеревенский, Кузьмино-Отвержский.

**Число избирателей – 33310.**

### **Одномандатный избирательный округ № 14**

**Центр** – Грязинский район, город Грязи, Красная площадь, дом № 38 (здание администрации Грязинского района).

**В границах:**

Грязинского района (часть):

1. Городского поселения город Грязи (часть) в границах улиц: Орджоникидзе, 9-е января, 19 Партсъезд, Кутузова, Орловская, Станционная, Крайняя, МРЗ, Фрунзе, Энергетиков; домов дорожного мастера на 300 км, 303 км, 305 км, 306 км, 474 км ж.д.; улиц: Пахомова, Тельмана, Никитина, Кольцова, Энгельса, Шевченко, Комарова, Куйбышева, Островского; переулка Комарова; улиц: Менжинского, Космонавтов, Рокосовского, Новая, Чкалова, Бунина, Есенина, Сиреневая, Кленовая, Ахматовой, М.Цветаевой, Центральная, Рождественская, Звездная, Полевая, Загородняя, Российская, Жукова, Пугачева, Тенистая, 18 Партсъезд, 10 февраля, 1-я Чапаева, 2-я Чапаева, 2-я Полевая, Рублева, Газовая, Грязинская, 5-е декабря, М.Горького, Степная, Профессиональная, Социалистическая, Коммунистическая; переулка Коммунистический; улиц: Привокзальная, Маяковского, Дружбы, Семашко, Кирова, Володарского, Толстовская, П.Морозова, Таволжанская, Рабочая, Крестьянская, Красноармейская, К.Маркса, Лейтенанта Шкатова, Луначарского; домов МПС, ПМС-139; улиц: Нахимова, Чехова, Б.Хмельницкого, Жуковского, Менделеева, Юбилейная, Толбухина, Зеленая, Партизанская, Мичурина, Крупской, Дзержинского; переулка Школьный; улиц: Осоавиахима, 30 лет Победы, Красногвардейская,

Марата, Черняховского, Щербакова, Р.Люксембург, Набережная, Московская, Щорса, Матырская, Ленинградская, Мира, Депутатская, Водопьянова, Калинина, 1-я Конная, 40 лет Октября; площади Рабоче-Кооперативная; домов нефтебазы и пожарной охраны.

2. 10 сельсоветов Грязинского района: Большесамовецкий, Ярлуковский, Плехановский, Бутырский, Казинский, Фащевский, Двуреченский, Карамышевский, Сошкинский, Телелюйский.

**Число избирателей – 32138.**

### **Одномандатный избирательный округ № 15**

**Центр** – Грязинский район, город Грязи, Красная площадь, дом № 38 (здание администрации Грязинского района).

#### **В границах:**

Грязинского района (часть):

1. Городского поселения город Грязи (часть) в границах улиц: Докучаева, Бурденко, Дубовая Роща, Индустриальная, Песковатская, Речная, Карьерная, Говорова; проезда Моторный; домов на 469 км ж.д.; улиц: Александра Полунина, Ивана Фролова, Тимофея Присекина, Степана Бахаева, Василия Мелякова, Георгия Бородина, Сергея Литаврина, Николая Бирюкова, Николая Покачалова, Ивана Бурлакова, Рассветная, Новоселов, Кольцевая, Радужная, Алмазная, Янтарная, Весенняя, Цветочная, Васильковская, Липовская, Тополиная, Тихая, Металлургов, Малая, Вишневая, Анатолия Калачева, Николая Двуреченского, Владимира Басинского, Сергея Емельяненко, Александра Мухортова, Сергея Арнаутова, Михаила Путилина, Василия Плесеинова, Северная, Березовая, СХТ, Игоря Горкаева, Рябиновая, Парковая, Яблоневая, 1-я Молодежная, 2-я Молодежная, 3-я Молодежная, Лермонтова, Клиническая, Димитрова, Трудовая, Ст. Разина, Транспортная, Луговая, Дорожная, Заречная, Олимпийская, Солнечная, Лихачева, Моторная; переулки Транспортный; улиц: Советская, Свободы, Коммунаров, 2-я Набережная, Чайковского, Пионерская, Коммунальная, Промышленная, Сахарозаводская, Крылова, Правды, 8 Марта, Огородная, Тамбовская, Лесная, Липецкая, Пушкина, Ленинская, Воровского; площади Красная; переулков: Козловский, Пушкинский; улиц: Тургенева, Мересьева, Панфилова, Чайкиной, Волгоградская, Строительная, Павлова, Андреева, Вагонная, Громова, Победы, Олега Кошевого; переулки Безымянный; улиц: Шмидта, Дальняя, Р.Зорге, Челюскина, Комсомольская, Первомайская, Некрасова, Октябрьская, Николаева, Садовая, Свердлова, К.Либкнехта, Интернациональная; переулки Интернациональный; улиц: Революции 1905 года, Астраханская, Железнодорожная, 1-я Элеваторская, 2-я Элеваторская, 3-я Элеваторская, Гоголевская, Урицкого, Пролетарская, Гастелло, Борисоглебская; переулков: Борисоглебский, Воронежский; домов конторы ПЧ-10; улиц: А.Гайдара, Чернышевского, Хлебозаводская, Вавилова, Папанина, Плеханова, 9-е Мая, Школьная, Авиационная, Спортивная, Пархоменко, 3.Космодемьянской, Суворова, А.Матросова, Народная Стройка, Гризодубовой, М.Расковой,

Гагарина, Осипенко, Флёрова; переулкa Волгоградский; территории садоводческого общества некоммерческого партнёрства «Заря».

2. 6 сельсоветов Грязинского района: Грязинский, Петровский, Кузовский, Княжебайгорский, Коробовский, Верхнетелелюйский.

**Число избирателей - 30231.**

### **Одномандатный избирательный округ № 16**

**Центр** – Добринский район, поселок Добринка, улица М.Горького, дом № 5 (здание администрации Добринского района).

**В границах:** Добринского района (полностью).

**Число избирателей – 27108.**

### **Одномандатный избирательный округ № 17**

**Центр** – Усманский район, город Усмань, улица Ленина, дом № 40 (здание администрации Усманского района).

**В границах:** Усманского района (полностью).

**Число избирателей – 37311.**

### **Одномандатный избирательный округ № 18**

**Центр** – Хлевенский район, село Хлевное, улица Ленинская, 3 (здание администрации сельского поселения Хлевенский сельсовет Хлевенского района).

**В границах:**

1. Хлевенского района (полностью).

2. Городского поселения город Задонск и 10 сельсоветов Задонского района: Верхнеказаченский, Гнилушинский, Калабинский, Каменский, Камышевский, Кашарский, Ксизовский, Ольшанский, Рогожинский, Юрьевский.

**Число избирателей – 33610.**

### **Одномандатный избирательный округ № 19**

**Центр** – Тербунский район, село Тербуны, улица Ленина, дом № 84 (здание администрации Тербунского района).

**В границах:**

1. Воловского района (полностью).

2. Тербунского района (полностью).

**Число избирателей – 28355.**

### **Одномандатный избирательный округ № 20**

**Центр** – Долгоруковский район, село Долгоруково, улица Тимирязева, дом №6 (здание администрации Долгоруковского района).

**В границах:**

1. Измалковского района (полностью).
2. Долгоруковского района (полностью).

**Число избирателей** – 26651.

**Одномандатный избирательный округ № 21**

**Центр** - городской округ город Елец, улица Октябрьская, дом № 127 (здание администрации городского округа город Елец).

**В границах:** городского округа город Елец (часть) в границах улиц: Дякина, Северная, Данковская, Рязанская, Тульская, К. Тона, Пронская, Аргамаченская, Морозовка, Льянная, Крупской, Чапаева, Верхний Затон, Нижний Затон, Братьев Родионовых, 9 Декабря, Степана Разина, Маяковского, Октябрьская (четная сторона от дома № 100 до дома № 188 включительно; нечетная сторона: от дома № 97 до дома № 199 включительно), Мира (четная сторона: от дома № 66 до дома № 174 включительно; нечетная сторона: от дома № 43 до дома № 179 включительно), Советская, И. Уклеина, Елецкая, Ярославского, Ленина, Максима Горького, Комсомольская, Стадионная, Профсоюзная, Слободская, Целыковка, Подгорная, А. Матросова, Кожевенная, Демьяна Бедного, Ново-Елецкая, Стаховича, Пальна-Михайловская, Пасечная, Каминского, Стыковая, Дачная, Пионеров, Островского, Воробьевка, Достоевского, Космонавтов, Чкалова, Шевченко, Красная площадь, Свердлова, Льва Толстого, Коммунаров, Пушкина (четная сторона: от дома № 120 до дома № 150 включительно; нечетная сторона: от дома № 105 до дома № 127 включительно), Центральная, Александровская, Ростовская, Чернавская, Тихая, Мелиораторов, 50 лет Победы, микрорайон Александровский, Орловское шоссе, Московское шоссе, Ленинградская, Волгоградская, Лучевая, Хмелинецкая, Городская, Содружества, Спутников, Семашко, Вити Орлова, Профинтерна, Пирогова, Загородняя, Западная, Полянская, Луговая, Бориса Лесюка, Пролетарская, Пригородная, Концевая, 2-я Концевая, Героев, имени 220 Стрелковой дивизии, Горбко, Парковая, Учительская, Моздовская, Нагорная, Карла Маркса (четная сторона: от дома № 2 до дома № 106 включительно; нечетная сторона: от дома № 13 до дома № 93 включительно), Пушкарская (четная сторона: от дома № 12 до дома № 92 включительно; нечетная сторона: от дома № 11 до дома № 103 включительно), Коллективная, Федеративная, Лермонтова (четная сторона: от дома № 10 до дома № 20 включительно; нечетная сторона: от дома № 19 до дома № 29 включительно), Песковатская (четная сторона: от дома № 32 до дома № 82 включительно; нечетная сторона: от дома № 33 до дома № 99а включительно), Пугачева, Старо-Елецкая, Радиотехническая (кроме домов № 1, 2а, 2ж), Королева, Гагарина (четная сторона: от дома № 16 до дома № 26 включительно), Юбилейная (дом № 13а), Труда, Чернышевского,



Кооперативная, Кузнецкая, Набережная (нечетная сторона: от дома № 15 до дома № 45 включительно); Рабочий городок; Александра Рората, Виктора Афанасьева, Виноградная, Гавриила Елецких, Диагональная, Дубравная, Живописная, Заповедная, Георгия Курбатова, Ивана Купавцева, Каштановая, Крымская, Летняя, Лиственная, Маршала Огаркова, Михаила Пучкова, Музейная, Николая Малявина, Серебряная, Спортивная, Тенистая, Туристическая, Усадебная, Уютная, Фестивальная, Хрустальная, Янтарная, Ясная; переулков: Северный, 1-й Ламской, 2-й Ламской, 3-й Ламской, 4-й Ламской, 5-й Ламской, 6-й Ламской, 7-й Ламской, Льяной, Чапаева, Тихона Хренникова, Детский, Огородный, А. Матросова, Слободской, Чкалова, Дачный, Далекый, Рыбацкий, Александровский, Городской, Садовый, Строителей, Майский, Хмелинецкий, Степана Разина, Пролетарский, 2-й переулок Коммунаров, 3-й переулок Коммунаров, 4-й переулок Коммунаров, Ботанический, 2-й Ботанический, Концевой, Балочный, 2-й Балочный, Парковый, Учительский, Тупиковый, Пригородный, Свердлова, Пушкарский, 1-й Узкий, 2-й Узкий; поселка Строитель (дома № 25, 25а, 30, 33); Ламского проезда; территорий: федерального казенного учреждения «Тюрьма № 2 УФСИН России по Липецкой области» (улица Пролетарская, дом № 16), областного казенного учреждения «Елецкий психоневрологический диспансер» (улица Дякина, дом № 1), государственного учреждения здравоохранения «Елецкая городская больница № 1 им. Н.А. Семашко» (улица Коммунаров, дом № 40).

**Число избирателей – 34663.**

### **Одномандатный избирательный округ №22**

**Центр** - городской округ город Елец, улица Октябрьская, дом № 127 (здание администрации городского округа город Елец).

**В границах:** городского округа город Елец (часть) в границах улиц: Ани Гайтеровой, Пушкина (четная сторона: от дома № 2 до дома № 118 включительно; нечетная сторона: от дома № 1 до дома № 103 включительно), Октябрьская (четная сторона: от дома № 2 до дома № 98 включительно; нечетная сторона: от дома № 1 до дома № 95 включительно), Мира (четная сторона: от дома № 2 до дома № 64 включительно; нечетная сторона: от дома № 1 до дома № 41 включительно), Песковатская (четная сторона: от дома № 2 до дома № 30 включительно; нечетная сторона: от дома № 1 до дома № 45 включительно), Пушкарская (четная сторона: от дома № 2 до дома № 10 включительно; нечетная сторона: от дома № 1 до дома № 9 включительно), Лучковская, Линейная, Моечная, Костенко, Воргольская, Куликовская, Барковского, Гагарина (четная сторона: от дома № 2 до дома № 14 включительно и дом № 3), Радиотехническая (дома № 1, 2а, 2ж), Интернациональная, Солнечная, Весенняя, Есенина, Товарная, Сызрано-Вяземская, Первомайская, Ефремовская, Производственная, Одноличка, Овражная, Комбинатная, Прудовая, Черокманова, Юбилейная (кроме дома № 13а), Юности, Дзержинского, Фурманова, Фрунзе, Плеханова, Грибоедова,

Крылова, Орловская, Клары Цеткин, Дружбы, Декабристов, Свободы, Окружная, площадка Сахарного завода, Промышленная, Кольцова, Родниковая, Паженьская, 1-я Речная, 2-я Речная, Лавская, Левобережная, Герцена, 122 Стрелковой дивизии, Ломоносова, Гоголя, Прожекторная, Новоселов, Молодежная, Зои Космодемьянской, Пришвина, Магистральная, Белинского, 1-я Лавская, Зеленая, Межзаводская, Электриков, Медоборудования, площадь Победы, Набережная (нечетная сторона: от дома № 1 до дома № 13 включительно), Лермонтова (четная сторона: от дома № 2 до дома № 8 включительно; нечетная сторона: от дома № 1 до дома № 17 включительно), Карла Маркса (нечетная сторона: от дома № 1 до дома № 11 включительно), Рабочая, Пожарная, Засосенская, Заречная (четная сторона: от дома № 2 до дома № 114 включительно; нечетная сторона: от дома № 25 до дома № 103 включительно), Колхозная (четная сторона: от дома № 54 до дома № 158 включительно; нечетная сторона: от дома № 29 до дома № 135 включительно), Красноармейская, Парижской Коммуны (четная сторона: от дома № 28 до дома № 134 включительно; нечетная сторона: от дома № 23 до дома № 99а включительно), Ново-Липецкая (четная сторона: от дома № 46 до дома № 156 включительно; нечетная сторона: от дома № 19 до дома № 89 включительно), Привокзальная, Лесные двory, Орджоникидзе (четная сторона: от дома № 14 до дома № 96 включительно; нечетная сторона: от дома № 1 до дома № 63 включительно), Мешкова, Соцгородок, Клубная (дома № 1-а, 1-б, 1-в, 1-г, 2, 2-а, 2б, 2-в, 2-г, 4, 4-а и нечетная сторона: от дома № 3 до дома № 45 включительно), Допризывников, Нади Гусевой, А. Оборотова, Яна Фабрициуса, Жилгородок, Стрелковая, Школьная, Вокзальная, Казинская, Деповская, Жукова, Пашкова, Карьерная, Задонская, Известковая, Кирова, Дорожная, Строительная, Заслонова, Желябова, Полевая, Ролина, Шаталовой, Бабаяна, Камзолова, Огнева, Краюшкина, Тополиная, Тимирязева, Лесная, Квасова, Демократическая, Розанова, Булгакова, 55 лет Победы, Бунина, Воронежская, Железнодорожная, Локомотивная, Чехова, 1-я Станционная, 2-я Станционная, Петрова, Ново-Воронежская, Тамбовская, Брянская, Липецкая, Березовая, Плотинка, Путейский городок; переулков: Овражный, Заовражный, Первомайский, 2-й Первомайский, Сызранский, Интернациональный, Кирпичный, Короткий, Стекольный, Грибоедова, Клары Цеткин, Дзержинского, 1-й Лавский, 2-й Лавский, 3-й Лавский, 4-й Лавский, 5-й Лавский, Совхозный, Кольцова, Пришвина, Мельничный, Береговой, Односторонний, Партизанский, Угловой, Школьный, Лесной, Тимирязева; Кирпичный проезд; поселков: Строитель (кроме домов № 25, 25а, 30, 33), Рабочий, Электрик, ТЭЦ, Кирпичного завода, Известкового завода; территорий: Елецкого филиала государственного учреждения здравоохранения «Областной кожно-венерологический диспансер» (улица Черокманова, дом № 1а), Елецкого филиала государственного учреждения здравоохранения «Липецкий областной противотуберкулезный диспансер» (улица Пушкина, дом № 47), государственного учреждения здравоохранения «Липецкий областной наркологический диспансер» Елецкий филиал» (улица Товарная, дом № 15), государственного учреждения здравоохранения

«Елецкая городская больница № 2» (улица Костенко, дом № 7), территории садоводческого некоммерческого товарищества «Дружба», СТ АО «Эльта» район «Сах. завод» - ПОГА.

**Число избирателей – 34689.**

### **Одномандатный избирательный округ № 23**

**Центр** - город Елец, улица 9 декабря, дом № 54 (здание администрации Елецкого района).

**В границах:**

1. Елецкого района (полностью).
2. Городского округа город Елец (часть) в границах улиц: Заводская, Заречная (нечетная сторона: от дома № 1 до дома № 23 включительно), Колхозная (четная сторона: от дома № 2 до дома № 52 включительно; нечетная сторона: от дома № 1 до дома № 27 включительно), Парижской Коммуны (четная сторона: от дома № 2 до дома № 26 включительно; нечетная сторона: от дома № 1 до дома № 21 включительно), Ново-Липецкая (четная сторона: от дома № 2 до дома № 44 включительно; нечетная сторона: дома № 1, 1а, 3а, 3б и от дома № 5 до дома № 17 включительно), Клубная (четная сторона: от дома № 6 до дома № 42 включительно), Вермишева, Садовая, Транспортная, Мичурина, Южная, Новозаводская, Рязано-Уральская, Орджоникидзе (четная сторона: от дома № 2 до дома № 12 включительно), Новая, Путейская, Шлакобетонная, 2-я Новозаводская, Шоссейная, Кротевича, Ключевая, Тургенева, Калинина, Хлебная, Энергетиков, ПМС-140, Извальская, Рудничная, Чибисовская, Лебедянская, 40 лет Победы, Томская, 8-е Марта, Ольшанская, 1-я Верхняя, 2-я Верхняя, 3-я Верхняя, 1-я Восточная, 2-я Восточная, 1-я Высокая, 2-я Высокая, 3-я Высокая, Мало-Томская, А. Звенигородского, Ф. Елецкого, И. Мясного, Д. Пожарского, И. Катеринина, Д. Солунского; переулков: Южный, Тургенева, 1-й Ключевой, 2-й Ключевой, Верхний, Мало-Томский, 8 Марта, Томский, Ольшанский, Засосенский; 110 км, поселка Железнодорожный (200 км, 428 км); жилого дома подстанции «Восточная»; территории частного учреждения здравоохранения «Больница «РЖД – Медицина» города Елец» ОАО «РЖД» (улица Ново-Липецкая, дом № 20).

**Число избирателей – 33828**

### **Одномандатный избирательный округ № 24**

**Центр** – Становлянский район, село Становое, улица Советская, дом № 25 (здание администрации Становлянского района).

**В границах:**

1. Краснинского района (полностью).
2. Становлянского района (полностью).
3. 7 сельсоветов Задонского района: Скорняковский, Донской, Верхнестуденецкий, Бутырский, Хмелинецкий, Болховской, Тимирязевский.

**Число избирателей – 32759.**

### **Одномандатный избирательный округ № 25**

**Центр** – Данковский район, город Данков, улица Семеновского, дом № 13 (здание администрации Данковского района).

**В границах:** Данковского района (полностью).

**Число избирателей – 28130.**

### **Одномандатный избирательный округ № 26**

**Центр** – Чаплыгинский район, город Чаплыгин, площадь Октябрьской революции, дом № 7 (здание администрации Чаплыгинского района).

**В границах:**

1. Чаплыгинского района (полностью);
2. Лев-Толстовского района (полностью).

**Число избирателей – 36241.**

### **Одномандатный избирательный округ № 27**

**Центр** – Лебединский район, город Лебединь, улица Мира, дом № 14 (здание администрации Лебединского района).

**В границах:** Лебединского района (полностью).

**Число избирателей – 33360.**

### **Одномандатный избирательный округ № 28**

**Центр** – город Липецк, Боевой проезд, дом № 28 (здание администрации Липецкого района).

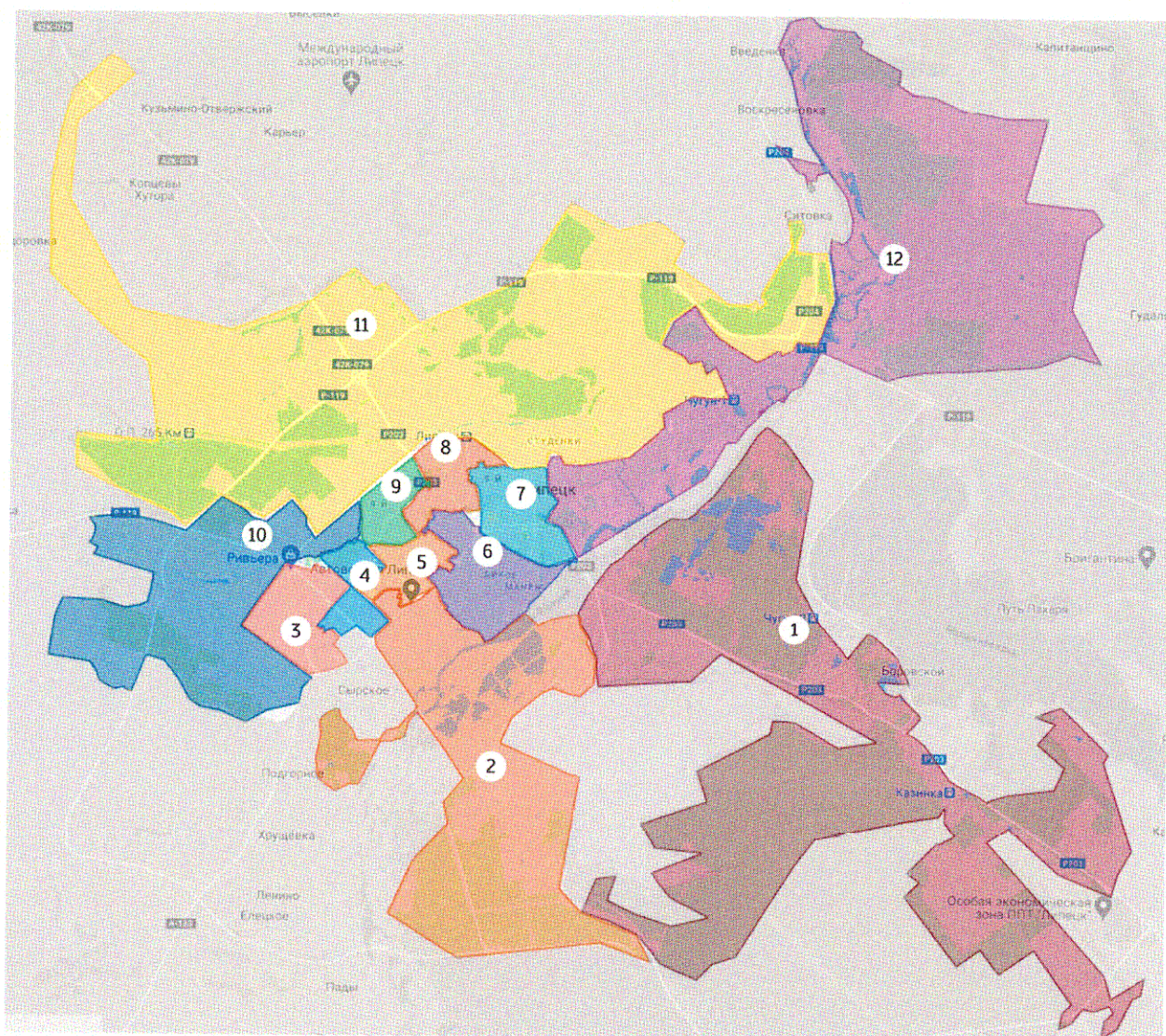
**В границах:** 15 сельсоветов Липецкого района: Боринский, Васильевский, Вербиловский, Грязновский, Ивовский, Косыревский, Круто-Хуторской, Ленинский, Новодмитриевский, Падовский, Пружинский, Сенцовский, Стебаевский, Сырский, Частолюбавский.

**Число избирателей – 32553.**

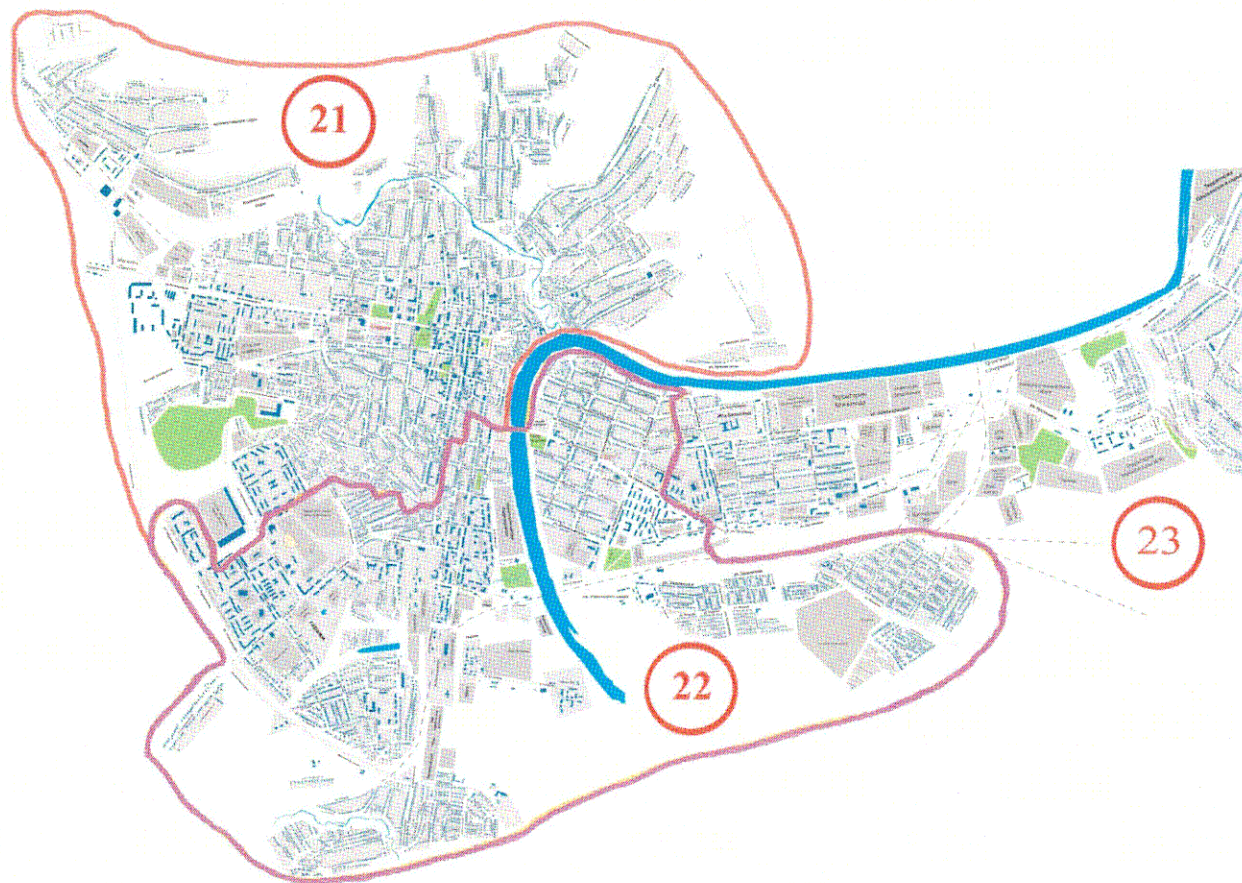
Приложение 2  
к постановлению  
Липецкого областного Совета депутатов  
«Об утверждении схемы одномандатных  
избирательных округов по выборам депутатов  
Липецкого областного Совета депутатов»

**Графическое изображение  
схемы одномандатных избирательных округов  
по выборам депутатов Липецкого областного Совета депутатов**

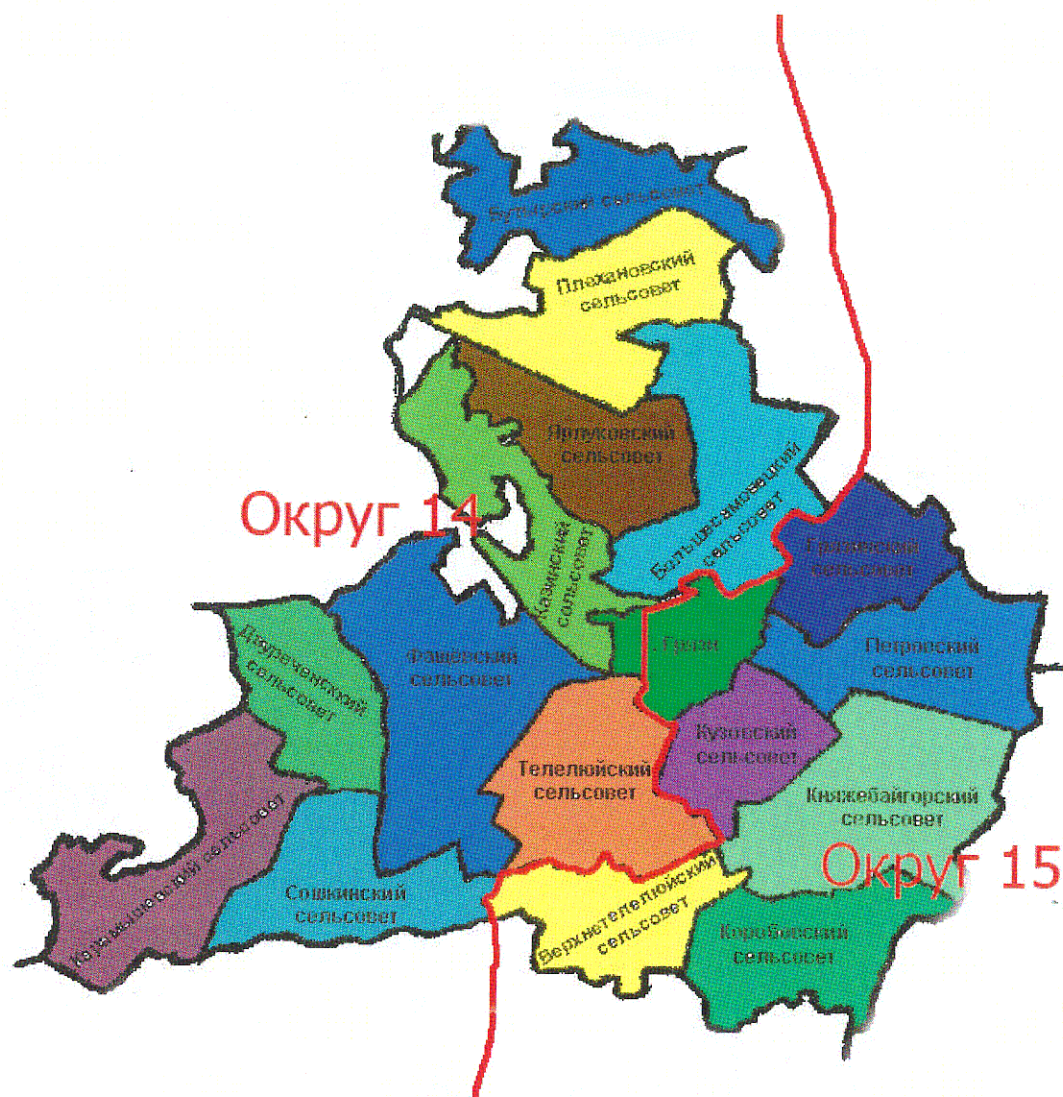
## На территории города Липецка



## На территории города Ельца



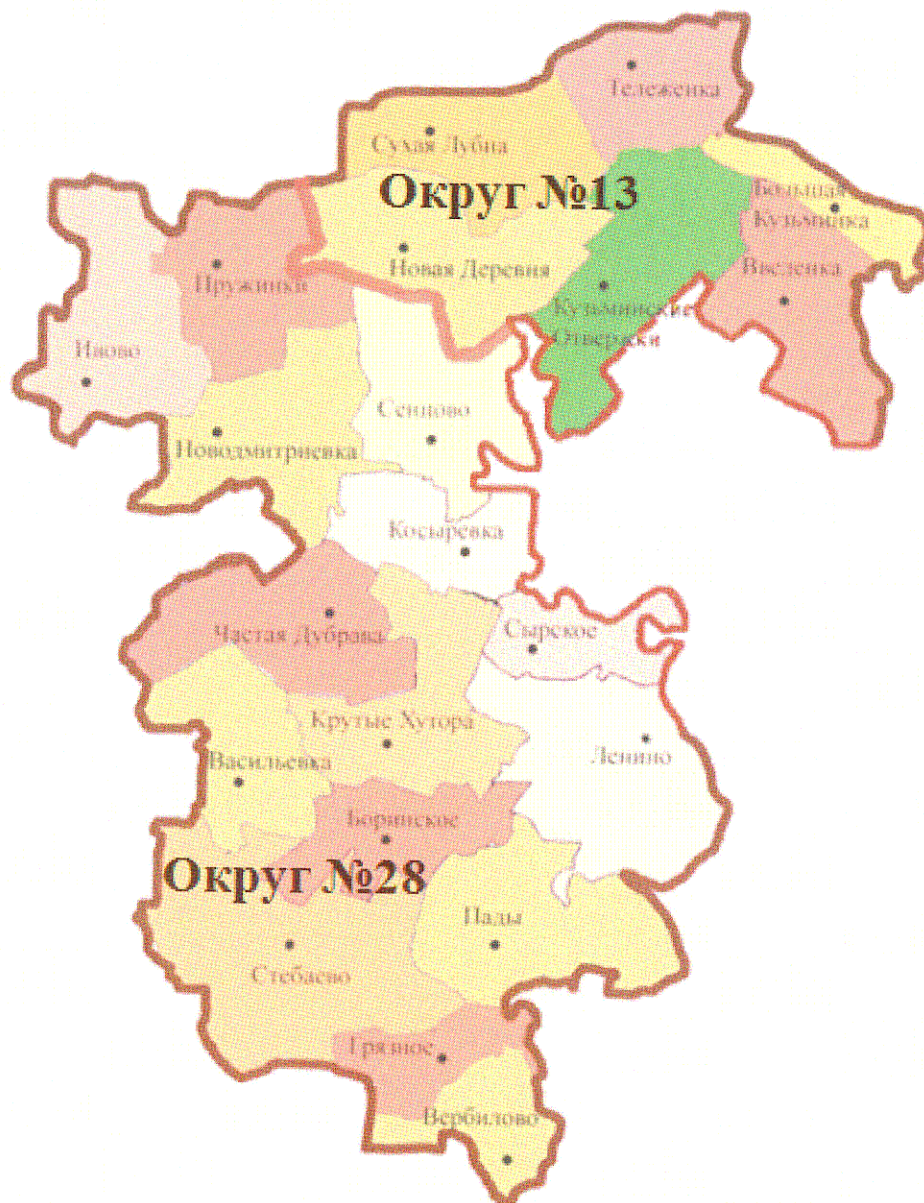
## На территории Грязинского муниципального района







## На территории Липецкого муниципального района



## На территории Липецкой области

