



**УПРАВЛЕНИЕ
ПО ОХРАНЕ ОБЪЕКТОВ КУЛЬТУРНОГО
НАСЛЕДИЯ ЛИПЕЦКОЙ ОБЛАСТИ**

П Р И К А З

« 24 » октября 2019 г.

№ 133

Об утверждении границ и режима использования территории объекта культурного наследия регионального значения «Кирпичное здание», конец XIX в., расположенного по адресу: Липецкая область, г. Данков, ул. Карла Маркса, 1

В соответствии с Федеральным законом от 25 июня 2002 года № 73-ФЗ «Об объектах культурного наследия (памятниках истории и культуры) народов Российской Федерации», приказом Министерства культуры Российской Федерации от 4 июня 2015 года № 1745 «Об утверждении требований к составлению проектов границ территорий объектов культурного наследия», на основании Проекта границ территории объекта культурного наследия регионального значения «Кирпичное здание», конец XIX в., расположенного по адресу: Липецкая область, г. Данков, ул. Карла Маркса, 1, представленного ООО «Нивелир», разработанного ОГУП «Липецкоблтехинвентаризация», 2019 г., ПРИКАЗЫВАЮ:

1. Утвердить границы и режим использования территории объекта культурного наследия регионального значения «Кирпичное здание», конец XIX в., расположенного по адресу: Липецкая область, г. Данков, ул. Карла Маркса, 1, согласно приложению.

2. Разместить настоящий приказ на официальном сайте управления по охране объектов культурного наследия Липецкой области.

3. Направить настоящий приказ для опубликования на Официальном интернет-портале правовой информации: pravo.gov.ru.

4. Направить настоящий приказ для опубликования в ОБУ «Издательский дом «Липецкая газета».

Начальник управления

И.Г. Маленко

Букреева Н.Д.

Костина О.Н.

Приложение
к приказу управления по охране
объектов культурного наследия
Липецкой области «Об утверждении
границ и режима использования
территории объекта культурного
наследия регионального значения
«Кирпичное здание», конец XIX в.,
расположенного по адресу: Липецкая
область, г. Данков, ул. Карла Маркса, 1»

Границы территории объекта культурного наследия регионального значения «Кирпичное здание», конец XIX в., расположенного по адресу: Липецкая область, г. Данков, ул. Карла Маркса, 1

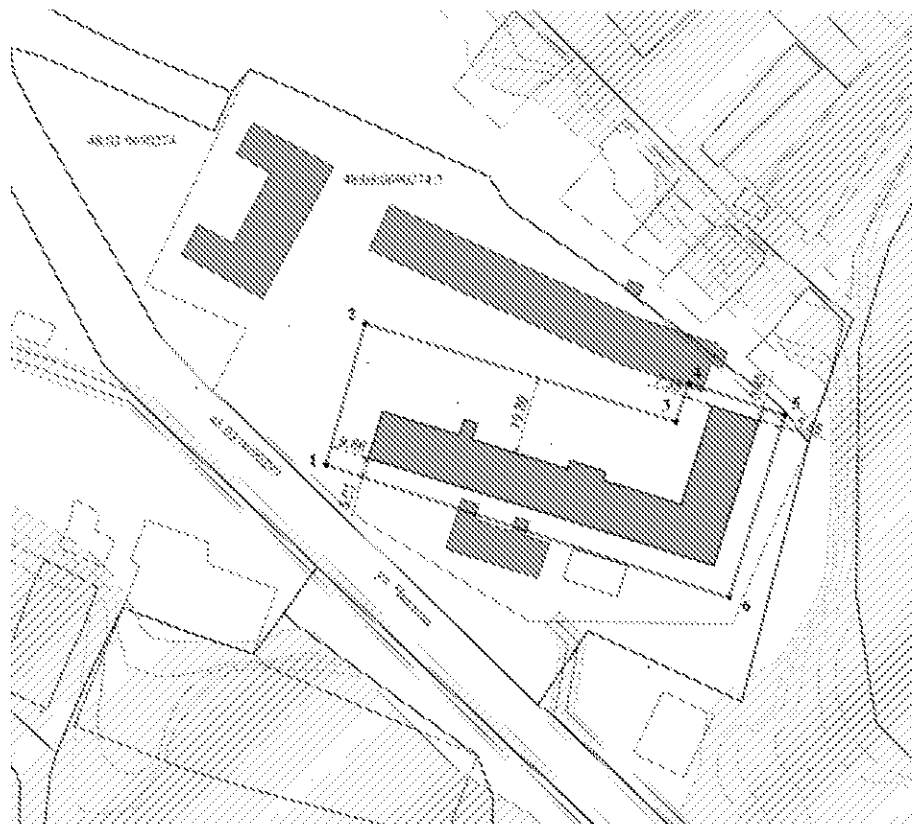
Описание границ территории объекта культурного наследия

Граница территории объекта культурного наследия проходит от характерной точки 1 до характерной точки 2 по территории Данковской межрайонной больницы, протяженность границы – 37.45м.; от характерной точки 2 (через точку 3) до характерной точки 4 по территории Данковской межрайонной больницы, вдоль больничного корпуса, протяженность границы – 93.48м; от характерной точки 4 до характерной точки 5 по территории Данковской межрайонной больницы, вдоль оврага протяженность границы – 25.85м; от характерной точки 5 до характерной точки 6 по территории Данковской межрайонной больницы, вдоль оврага, протяженность границы – 48.78м; от характерной точки 6 до характерной точки 1 по территории Данковской межрайонной больницы, вдоль ул. Чкалова, протяженность границы – 107.98м.







Площадь территории – 4 392.24 м²

Протяженность границы – 313.54 м

1. Карта (схема) границ территории объекта культурного наследия



Условные обозначения:

- 48:03:0606274 номер кадастрового квартала
-  объект культурного наследия регионального значения
-  объекты капитального строительства, находящиеся в границах территории объекта культурного наследия
-  характерная точка границ территории объекта
- 48:03:0606274.3 кадастровый номер земельного участка
-  границы кадастрового квартала
-  граница территории объекта культурного наследия
-  иная зона с особыми условиями использования территории

3. Перечень координат характерных точек границ территории объекта культурного наследия

Наименование (номер) характерной точки	Координаты характерных точек границ территории, МСК-48	
	X	Y
1	489096.905	1294154.634
2	489133.027	1294164.558
3	489107.829	1294243.704
4	489117.736	1294246.935
5	489109.660	1294271.486
6	489063.034	1294257.165
1	489096.905	1294154.634

4. Режим использования территории объекта культурного наследия

На территории объекта культурного наследия **разрешается**:

- проведение работ по сохранению объекта культурного наследия;
- восстановление утраченных элементов объекта культурного наследия методами реставрации;
- ведение хозяйственной деятельности, не противоречащей требованиям обеспечения сохранности объекта культурного наследия и позволяющей обеспечить функционирование объекта культурного наследия в современных условиях;
- сохранение историко-градостроительной и природной среды объекта культурного наследия;
- модернизация инженерных сетей, не создающая угрозу повреждения особенностей, составляющих предмет охраны объекта культурного наследия или повреждения, разрушения и уничтожения объекта культурного наследия;
- проведение мероприятий по обеспечению мер пожарной безопасности объекта культурного наследия;
- воссоздание исторических элементов благоустройства и малых архитектурных форм;
- проведение работ по благоустройству и озеленению территории объекта культурного наследия, не нарушающих историческую среду;

- кромирование деревьев и кустарников, препятствующих визуальному восприятию объекта культурного наследия;
- устройство наружного освещения объекта культурного наследия, с учетом влияния светового потока на восприятие объекта культурного наследия;

На территории объекта культурного наследия **запрещается:**

- снос, разрушение объекта культурного наследия в целом или отдельных его частей, изменение его объемно-пространственных характеристик;
- строительство объектов капитального строительства и увеличение объемно-пространственных характеристик существующих на территории памятника объектов капитального строительства;
- проведение земляных, строительных, мелиоративных и иных работ, за исключением работ по сохранению объекта культурного наследия или его отдельных элементов, сохранению историко-градостроительной или природной среды объекта культурного наследия;
- применение сайдинга, вентилируемых фасадов, пластика, и других современных отделочных строительных материалов, применение цветовых решений, искажающих облик объекта культурного наследия;
- проведение земляных работ без осуществления археологических исследований;
- строительство сетей инженерно-технического обеспечения наземным и воздушным способами;
- установка кондиционеров на объекте культурного наследия;
- устройство железобетонных ограждений и ограждений из металлических профилированных листов;
- размещение рекламных стендов, уличных растяжек и других рекламных конструкций;
- ухудшение состояния территории объекта культурного наследия.