



**УПРАВЛЕНИЕ
ПО ОХРАНЕ ОБЪЕКТОВ КУЛЬТУРНОГО
НАСЛЕДИЯ ЛИПЕЦКОЙ ОБЛАСТИ**

П Р И К А З

« 29 » октября 2019 г.

№ 134

Об утверждении границ и режима использования территории объекта культурного наследия федерального значения «Церковь Казанская», XVIII в., расположенного по адресу: Липецкая область, Елецкий район, с. Талица, ул. Советская, 152 Г

В соответствии со статьями 3.1, 9.1, 33 Федерального закона от 25 июня 2002 года № 73-ФЗ «Об объектах культурного наследия (памятниках истории и культуры) народов Российской Федерации», статьей 17 Федерального закона от 22 октября 2014 года № 315-ФЗ «О внесении изменений в Федеральный закон «Об объектах культурного наследия (памятниках истории и культуры) народов Российской Федерации» и отдельные законодательные акты Российской Федерации» и приказом Министерства культуры Российской Федерации от 4 июня 2015 года № 1745 «Об утверждении требований к составлению проектов границ территорий объектов культурного наследия», на основании Проекта границ территории объекта культурного наследия федерального значения «Церковь Казанская», XVIII в., расположенного по адресу: Липецкая область, Елецкий район, с. Талица, ул. Советская, 152Г, представленного ООО «Нивелир», разработанного ОГУП «Липецкоблтехинвентаризация», 2019 г., ПРИКАЗЫВАЮ:

1. Утвердить границы и режим использования территории объекта культурного наследия федерального значения «Церковь Казанская», XVIII в., расположенного по адресу: Липецкая область, Елецкий район, с. Талица, ул. Советская, 152Г, согласно приложению.

2. Разместить настоящий приказ на официальном сайте управления по охране объектов культурного наследия Липецкой области.

3. Направить настоящий приказ для опубликования на Официальном интернет-портале правовой информации: pravo.gov.ru.

4. Направить настоящий приказ для опубликования в ОБУ «Издательский дом «Липецкая газета».

Начальник управления

И.Г. Маленко

Букреева Н.Д.

Костина О.Н.

Приложение
к приказу управления по охране
объектов культурного наследия
Липецкой области «Об утверждении
границ и режима использования
территории объекта культурного
наследия федерального значения
«Церковь Казанская», XVIII в.,
расположенного по адресу:
Липецкая область, Елецкий район,
с. Талица, ул. Советская, 152 Г»

Границы территории объекта культурного наследия федерального значения «Церковь Казанская», XVIII в., расположенного по адресу: Липецкая область, Елецкий район, с. Талица, ул. Советская, 152 Г

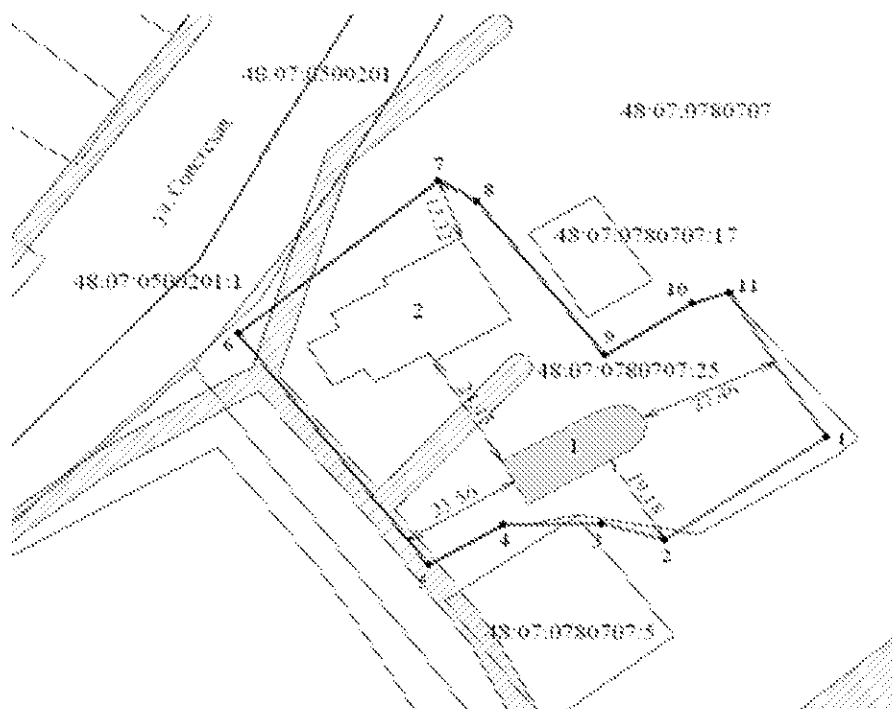
1. Описание границ территории объекта культурного наследия

Граница территории объекта культурного наследия проходит от характерной точки 1 до характерной точки 2 по линии ограждения, протяженность границы 37.15м.; от характерной точки 2 с поворотом, через точки 3,4 до характерной точки 5 по линии ограждения вдоль земельного участка (под здание сепаратного цеха), протяженность границы – 47.37м.; от характерной точки 5 до характерной точки 6 по линии ограждения вдоль проезжей части по ул. Советская, протяженность границы – 59.60м.; от характерной точки 6 до характерной точки 7 по линии ограждения вдоль проезжей части по ул. Советская, протяженность границы – 49.34м.; от характерной точки 7 с поворотом, через точки 8,9,10 до характерной точки 11 вдоль земельного участка для размещения ГРП, протяженность границы – 75.27м.; от характерной точки 11 до характерной точки 1 вдоль естественного рельефа русла р.Тальчик, протяженность границы – 34.89м.



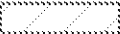


Площадь территории – 4 696.92 м²

Протяженность границы – 303.62 м

2. Карта (схема) границ территории объекта культурного наследия



Условные обозначения:

- 48-07-0780707 — номер кадастрового квартала
-  Объект культуры и истории федерального значения
-  ориентирная точка границ территории объекта
- 48-07-0780707-25 — кадастровый номер земельного участка
- границы кадастрового квартала
- границы территории объекта культурного наследия
-  зона первоначальных констатаций
-  Объект культуры и истории федерального значения «Дорога Казанская», XVIII в.
-  Выдающийся объект культурного наследия «Стрижаний драм»

**3. Перечень координат характерных точек границ территории
объекта культурного наследия**

Наименование (номер) характерной точки	Координаты характерных точек границ территории, МСК-48	
	X	Y
1	429810.615	1266879.820
2	429789.549	1266849.216
3	429792.711	1266837.172
4	429792.647	1266818.670
5	429784.421	1266804.462
6	429832.024	1266768.598
7	429863.537	1266806.561
8	429859.150	1266813.705
9	429827.530	1266837.900
10	429838.300	1266854.400
11	429840.300	1266861.490
1	429810.615	1266879.820

4. Режим использования территории объекта культурного наследия

На территории объекта культурного наследия **разрешается**:

- проведение работ по сохранению объекта культурного наследия и иных объектов культурного наследия, расположенных на его территории;
- восстановление утраченных элементов объекта культурного наследия методами реставрации;
- ведение хозяйственной деятельности, не противоречащей требованиям обеспечения сохранности объекта культурного наследия и иных объектов культурного наследия, расположенных на его территории, и позволяющей обеспечить функционирование объекта культурного наследия в современных условиях;
- сохранение историко-градостроительной и природной среды объекта культурного наследия;
- модернизация инженерных сетей, не создающая угрозу повреждения особенностей, составляющих предмет охраны объекта культурного наследия или повреждения, разрушения и уничтожения иных объектов культурного наследия, расположенных на его территории;
- проведение мероприятий по обеспечению мер пожарной безопасности объекта культурного наследия и иных объектов культурного наследия, расположенных на его территории;
- проведение археологических исследований перед началом любых видов земляных работ с целью исследования культурного археологического слоя;
- воссоздание исторических элементов благоустройства и малых архитектурных форм;
- проведение работ по благоустройству и озеленению территории объекта культурного наследия, не нарушающих историческую среду;
- кронирование деревьев и кустарников, препятствующих визуальному восприятию объекта культурного наследия;
- устройство наружного освещения объекта культурного наследия, с учетом влияния светового потока на восприятие объекта культурного наследия;
- деятельность, способствующая сохранению объекта культурного наследия и иных объектов культурного наследия, расположенных на его территории, а также использованию их по первоначальному назначению.

На территории объекта культурного наследия **запрещается**:

- снос объекта культурного наследия и иных объектов культурного наследия, расположенных на его территории, изменение их объемно-пространственных характеристик;

- строительство объектов капитального строительства и увеличение объемно-пространственных характеристик существующих на территории памятника объектов капитального строительства;
- проведение земляных, строительных, мелиоративных и иных работ, за исключением работ по сохранению объекта культурного наследия и иных объектов культурного наследия, расположенных на его территории, а также их отдельных элементов, сохранению историко-градостроительной или природной среды объекта культурного наследия;
- применение сайдинга, вентилируемых фасадов, пластика, и других современных отделочных строительных материалов, применение цветовых решений, искажающих облик объектов культурного наследия, расположенных на его территории;
- движение транспортных средств на территории объекта культурного наследия, в случае если движение транспортных средств создает угрозу нарушения его целостности и сохранности;
- проведение земляных работ без осуществления археологических исследований;
- строительство сетей инженерно-технического обеспечения наземным и воздушным способами;
- установка кондиционеров и тарелок спутниковой связи на объекте культурного наследия и иных объектах культурного наследия, расположенных на его территории;
- устройство железобетонных ограждений и ограждений из металлических профилированных листов;
- размещение рекламных стендов, уличных растяжек и других рекламных конструкций;
- ухудшение состояния территории объекта культурного наследия.