



ИСПОЛНИТЕЛЬНЫЙ ОРГАН ГОСУДАРСТВЕННОЙ ВЛАСТИ ЛИПЕЦКОЙ ОБЛАСТИ  
УПРАВЛЕНИЕ ЖИЛИЩНО-КОММУНАЛЬНОГО ХОЗЯЙСТВА  
ЛИПЕЦКОЙ ОБЛАСТИ

**ПРИКАЗ**

01 октября 2020 года

г. Липецк

№ 01-03/ 473

О внесении изменений в приказ управления жилищно-коммунального хозяйства Липецкой области № 01-03/344 от 10 августа 2020 года «Об утверждении «Проекта обоснования зоны санитарной охраны разведочно-эксплуатационных скважин №42205637, №42205539, №42205837, входящих в состав водозабора №423387 на участке недр «Никольский», расположенном в с/п Никольский с/с Данковского района Липецкой области» и об установлении границ и режима зоны санитарной охраны разведочно-эксплуатационных скважин №42205637, №42205539, №42205837, входящих в состав водозабора №423387 на участке недр «Никольский», расположенном в с/п Никольский с/с Данковского района Липецкой области, на период с 2020 года по 2024 год»

В соответствии с Федеральным законом Российской Федерации от 30 марта 1999 года № 52-ФЗ «О санитарно-эпидемиологическом благополучии населения», постановлением Главного государственного санитарного врача Российской Федерации от 14 марта 2002 года № 10 «О введении в действие санитарных правил и норм «Зоны санитарной охраны источников водоснабжения и водопроводов питьевого назначения. СанПиН 2.1.4.1110-02», санитарно-эпидемиологическим заключением от 17 июня 2020 года № 48.20.01.000.Т.000292.06.20 Федеральной службы по надзору в сфере защиты прав потребителей и благополучия человека, распоряжением администрации Липецкой области от 26 июля 2010 года № 272-р «Об утверждении Положения об управлении жилищно-коммунального хозяйства Липецкой области» и в связи с технической ошибкой приказываю:

1. Внести в приказ управления жилищно-коммунального хозяйства Липецкой области № 01-03/344 от 10 августа 2020 года «Об утверждении «Проекта обоснования зоны санитарной охраны разведочно-эксплуатационных скважин №42205637, №42205539, №42205837, входящих в состав водозабора №423387 на участке недр «Никольский», расположенном в с/п Никольский с/с Данковского района Липецкой области» и об установлении границ и режима зоны санитарной охраны разведочно-эксплуатационных скважин №42205637, №42205539, №42205837, входящих в состав водозабора №423387 на участке недр «Никольский», расположенном в с/п Никольский с/с Данковского района

Липецкой области, на период с 2020 года по 2024 год» (далее – Приказ) следующие изменения:

1.1. В наименовании Приказа слова «в с/п Никольский с/с» заменить на «в сельском поселении Новоникольский сельсовет»;

1.2. В пункте 1 Приказа слова «в с/п Никольский с/с» заменить на «в сельском поселении Новоникольский сельсовет»;

1.3. В пункте 2 Приказа слова «в с/п Никольский с/с» заменить на «в сельском поселении Новоникольский сельсовет»;

1.4. Приложение 1 к Приказу изложить в новой редакции (приложение 1);

1.5. В пункте 3 Приказа слова «в с/п Никольский с/с» заменить на «в сельском поселении Новоникольский сельсовет»;

1.6. Приложение 2 к Приказу изложить в новой редакции (приложение 2).

2. Организационно-аналитическому отделу обеспечить официальное опубликование настоящего приказа в «Липецкой газете», на сайте <http://www.gov.ru> и на сайте управления: <http://gkhlipetsk.ru>.

Начальник управления

А.В. Завертяев

Приложение 1  
к приказу управления жилищно-коммунального хозяйства Липецкой области «О внесении изменений в приказ управления жилищно-коммунального хозяйства Липецкой области № 01-03/344 от 10 августа 2020 года «Об утверждении «Проекта обоснования зоны санитарной охраны разведочно-эксплуатационных скважин №42205637, №42205539, №42205837, входящих в состав водозабора №423387 на участке недр «Никольский», расположенном в с/п Никольский с/с Данковского района Липецкой области» и об установлении границ и режима зоны санитарной охраны разведочно-эксплуатационных скважин №42205637, №42205539, №42205837, входящих в состав водозабора №423387 на участке недр «Никольский», расположенном в с/п Никольский с/с Данковского района Липецкой области, на период с 2020 года по 2024 год».

«Приложение 1  
к приказу управления жилищно-коммунального хозяйства Липецкой области «Об утверждении «Проекта обоснования зоны санитарной охраны разведочно-эксплуатационных скважин №42205637, №42205539, №42205837, входящих в состав водозабора №423387 на участке недр «Никольский», расположенном в сельском поселении Новоникольский сельсовет Данковского района Липецкой области» и об установлении границ и режима зоны санитарной охраны разведочно-эксплуатационных скважин №42205637, №42205539, №42205837, входящих в состав водозабора №423387 на участке недр «Никольский», расположенном в сельском поселении Новоникольский сельсовет Данковского района Липецкой области, на период с 2020 года по 2024 год»

**Границы зоны санитарной охраны  
для водозабора №423387 АО «Куриное Царство» на участке недр  
«Никольский», расположенном в сельском поселении Новоникольский  
сельсовет Данковского района Липецкой области**

Границы первого пояса ЗСО

Таблица 1

№ п/п	№ скважины по ГВК	Наименование водозабора	Радиус I пояса ЗСО, м
1	42205637, 42205539, 42205837	водозабор №423387 АО «Куриное Царство» на участке недр «Никольский», расположенном в сельском поселении Новоникольский сельсовет Данковского района Липецкой области	30 – от стен запасных емкостей  15 – от насосной станции

Граница второго и третьего пояса ЗСО представлены в следующей таблице в соответствии с прилагаемым «Планом с границами второго и третьего пояса ЗСО на водозаборе №423387 АО «Куриное Царство» на участке недр «Никольский».












Таблица 2

№ п/п	№ скважины по ГВК	Наименование водозабора	Радиус II пояса ЗСО, м	Радиус III пояса ЗСО, м
1	42205637, 42205539, 42205837	водозабор №423387 АО «Куриное Царство» на участке недр «Никольский», расположенном в сельском поселении Новоникольский сельсовет Данковского района Липецкой области	вверх по потоку – 211  вниз по потоку – 149  общая ширина – 352	вверх по потоку – 3126  вниз по потоку – 346  половина ширины зоны – 1788

План с границами второго и третьего пояса ЗСО на водозаборе №423387  
АО «Куриное Царство» на участке недр «Никольский»



Условные обозначения:

-  Водозаборные скважины, их номер по бурению и ГVK
-  Граница II пояса ЗСО
-  Граница III пояса ЗСО
-  Граница участка недр «Никольский»
-  Водораздельная точка
-  Протяженность ЗСО вверх, вниз по потоку подземных вод
-  Общая ширина ЗСО
-  Граница БЦ «Новоникольский» АО «Куриное Царство»
-  Граница площадки размещения насосной станции 2-го подъема и накопительных резервуаров
-  Накопительные резервуары
-  Насосная станция 2-го подъема

Размер ЗСО		II пояс	III пояс
Протяженность ЗСО вверх по потоку (R)	м	211	3126
Протяженность ЗСО вниз по потоку (r)	м	149	346
Длина ЗСО (L=R+r)	м	360	3472
Половина ширины ЗСО (d)	м	176	894
Ширина ЗСО (d max)	м	352	1788

Ситуационный план  
М 1 : 20 000

## Приложение 2

к приказу управления жилищно-коммунального хозяйства Липецкой области «О внесении изменений в приказ управления жилищно-коммунального хозяйства Липецкой области № 01-03/344 от 10 августа 2020 года «Об утверждении «Проекта обоснования зоны санитарной охраны разведочно-эксплуатационных скважин №42205637, №42205539, №42205837, входящих в состав водозабора №423387 на участке недр «Никольский», расположенном в с/п Никольский с/с Данковского района Липецкой области» и об установлении границ и режима зоны санитарной охраны разведочно-эксплуатационных скважин №42205637, №42205539, №42205837, входящих в состав водозабора №423387 на участке недр «Никольский», расположенном в с/п Никольский с/с Данковского района Липецкой области, на период с 2020 года по 2024 год».

## «Приложение 2

к приказу управления жилищно-коммунального хозяйства Липецкой области «Об утверждении «Проекта обоснования зоны санитарной охраны разведочно-эксплуатационных скважин №42205637, №42205539, №42205837, входящих в состав водозабора №423387 на участке недр «Никольский», расположенном в сельском поселении Новоникольский сельсовет Данковского района Липецкой области» и об установлении границ и режима зоны санитарной охраны разведочно-эксплуатационных скважин №42205637, №42205539, №42205837, входящих в состав водозабора №423387 на участке недр «Никольский», расположенном в сельском поселении Новоникольский сельсовет Данковского района Липецкой области, на период с 2020 года по 2024 год»

### **Режим зоны санитарной охраны для водозабора №423387 АО «Куриное Царство» на участке недр «Никольский», расположенном в сельском поселении Новоникольский сельсовет Данковского района Липецкой области**

Режим использования территорий ЗСО должен выполняться:

- в пределах первого пояса ЗСО – собственником водозабора;
- в пределах второго и третьего поясов ЗСО – юридическими и физическими лицами, чьи земли и объекты недвижимости расположены на данных территориях, обязаны выполнять требования нормативных документов по ведению хозяйственной деятельности на территории указанных поясов.

По первому поясу ЗСО запрещается:

1) посадка высокоствольных деревьев, все виды строительства, не имеющие непосредственного отношения к эксплуатации, реконструкции и расширению водопроводных сооружений, в том числе прокладка трубопроводов различного назначения, размещение жилых и хозяйственно бытовых зданий, проживание людей, применение ядохимикатов и удобрений и иные действия, влекущие загрязнение земли.

По второму и третьему поясу ЗСО запрещается:

1) размещение, подземное складирование различных видов отходов производства и потребления, сброс сточных вод, а также размещение объектов и сооружений, обуславливающих опасность химического и микробного загрязнения подземных вод, в том числе навозонакопителей, площадок буртования, складов ГСМ, складов хранения удобрений и агрохимикатов, пунктов протравливания, шламохранилищ.

По второму поясу ЗСО запрещается:

1) применение ядохимикатов и удобрений;

2) размещение кладбищ, скотомогильников, полей ассенизации, полей фильтрации, навозохранилищ, силосных траншей, животноводческих и птицеводческих предприятий и других объектов, обуславливающих опасность микробного загрязнения подземных вод.

По третьему поясу ЗСО запрещается:

1) использование для очистки стоков сооружений подземной фильтрации.».