



**УПРАВЛЕНИЕ
ПО ОХРАНЕ ОБЪЕКТОВ КУЛЬТУРНОГО
НАСЛЕДИЯ ЛИПЕЦКОЙ ОБЛАСТИ**

П Р И К А З

«15» октября 2020 г.

№ 165

Об утверждении границ и режима использования территории объекта культурного наследия регионального значения «Церковь Никольская», расположенного по адресу: Липецкая область, Чаплыгинский район, г. Чаплыгин, ул. Горького, 13а

В соответствии с Федеральным законом от 25 июня 2002 года № 73-ФЗ «Об объектах культурного наследия (памятниках истории и культуры) народов Российской Федерации», Приказом Министерства культуры Российской Федерации от 4 июня 2015 года № 1745 «Об утверждении требований к разработке проектов границ территорий объектов культурного наследия», на основании Проекта границ территории объекта культурного наследия регионального значения «Церковь Никольская», местонахождение объекта: Липецкая область, Чаплыгинский район, г. Чаплыгин, ул. Горького, 13а, разработанного областным бюджетным учреждением культуры «Государственная дирекция культурного наследия Липецкой области», Липецк, 2020 г., ПРИКАЗЫВАЮ:

1. Утвердить границы и режим использования территории объекта культурного наследия регионального значения «Церковь Никольская», расположенного по адресу: Липецкая область, Чаплыгинский район, г. Чаплыгин, ул. Горького, 13а, согласно приложению.

2. Разместить настоящий приказ на официальном сайте управления по охране объектов культурного наследия Липецкой области.

3. Направить настоящий приказ для опубликования на Официальном интернет-портале правовой информации: pravo.gov.ru.

4. Направить настоящий приказ в ОБУ «Издательский дом «Липецкая газета» для опубликования.

Начальник управления

А.М. Грушихин

Приложение
к приказу управления по охране объектов
культурного наследия Липецкой области
«Об утверждении границ и режима
использования территории объекта
культурного наследия регионального значения
«Церковь Никольская», расположенного
по адресу: Липецкая область, Чаплыгинский
район, г. Чаплыгин, ул. Горького, 13а»

Границы территории объекта культурного наследия регионального значения «Церковь Никольская», расположенного по адресу: Липецкая область, Чаплыгинский район, г. Чаплыгин, ул. Горького, 13а

1. Описание границ территории объекта культурного наследия

Границы территории объекта культурного наследия в графическом приложении обозначены цифрами 1,2,3,4,5,6,7,8,9,10,11,12,13,14,15,16,17,18,19.

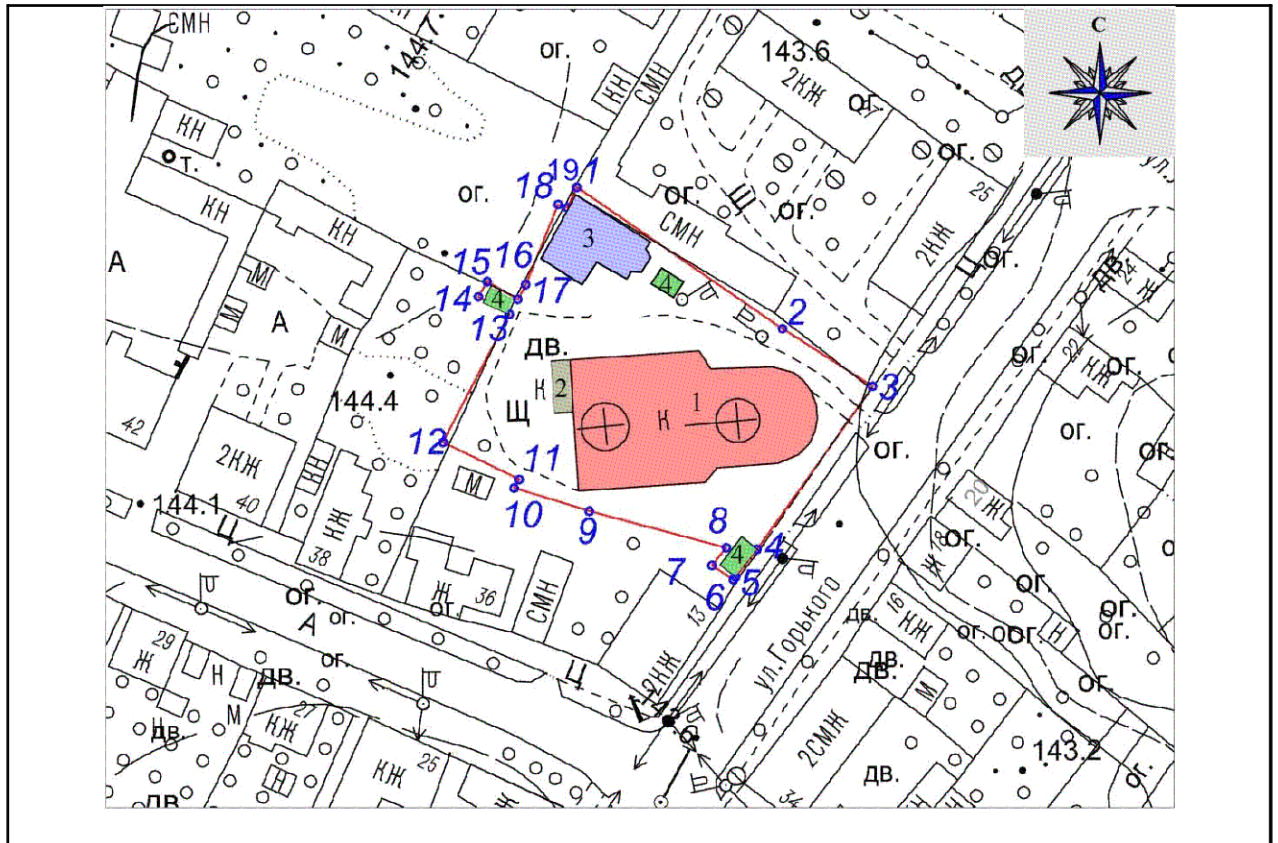
Северная граница территории объекта культурного наследия проходит от точки 1 через точку 2 в восточном направлении по ограждению до точки 3 и совпадает с северной границей земельного участка с кадастровым номером 48:18:0550965:1.

Восточная граница территории объекта культурного наследия проходит от точки 3 в южном направлении по ограждению земельного участка через точки 4, 5 до точки 6 и совпадает с восточной границей земельного участка с кадастровым номером 48:18:0550965:1.

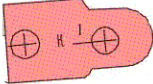





Южная граница территории объекта культурного наследия проходит от точки 6 в западном направлении по ограждению земельного участка через точки 7, 8, 9, 10, 11 до точки 12 и совпадает с южной границей земельного участка с кадастровым номером 48:18:0550965:1.

Западная граница территории объекта культурного наследия проходит от точки 12 в северном направлении через точки 13,14,15,16,17,18,19 до точки 1 и совпадает с западной границей земельного участка с кадастровым номером 48:18:0550965:1.

2. Карта (схема) границ территории объекта культурного наследия



Условные обозначения:

	1 – объект культурного наследия
	2 - пристройка к объекту культурного наследия
	3 -объект капитального строительства
	4 -некапитальное строение
	-границы территории объекта культурного наследия
	- характерная точка границ территории объекта культурного наследия

**3. Перечень координат характерных точек границ территории
объекта культурного наследия**

Наименование (номер) характерных точек	Координаты характерных точек, МСК 48		Мера линии	Дирекционный угол
	X	Y		
1	489781.2	1349364.45	42.21	124°30'25"
2	489757.29	1349399.23	18.14	122°35'41"
3	489747.52	1349414.51	33.81	215°23'30"
4	489719.96	1349394.93	5.91	217°38'43"
5	489715.28	1349391.32	0.59	221°33'9"
6	489714.84	1349390.93	4.35	303°39'12"
7	489717.25	1349387.31	3.85	39°11'42"
8	489720.23	1349389.74	23.99	284°54'18"
9	489726.4	1349366.56	13.33	287°14'19"
10	489730.35	1349353.83	1.69	30°57'49"
11	489731.8	1349354.7	14.34	295°53'9"
12	489738.06	1349341.8	24.39	27°19'54"
13	489759.73	1349353	6	299°46'6"
14	489762.71	1349347.79	2.97	29°56'11"
15	489765.28	1349349.27	6	120°14'33"
16	489762.26	1349354.45	2.85	28°0'5"
17	489764.78	1349355.79	14.59	22°9'5"
18	489778.29	1349361.29	1.64	109°39'13"
19	489777.74	1349362.83	3.82	25°5'21"

4.Режим использования территории объекта культурного наследия

- проведения работ по сохранению объекта культурного наследия или его отдельных элементов;
- сохранение историко-градостроительной или природной среды объекта культурного наследия;
- ведение хозяйственной деятельности, не противоречащей требованиям обеспечения сохранности объекта культурного наследия и позволяющей обеспечить функционирование объекта культурного наследия в современных условиях;
- благоустройство территории с использованием в покрытии пешеходных площадок, тротуаров традиционных или имитирующих традиционные материалы, установка элементов освещения, малых архитектурных форм;
- проведение реконструкции или снос пристройки к объекту культурного наследия (№ 2) на основании проектной документации, подготовленной и согласованной в соответствии с действующим законодательством;
- озеленение территории объекта культурного наследия цветниками, низкорослыми кустарниками, без высокорослых растений;
- капитальный ремонт и реконструкция объекта капитального строительства (№3) и некапитальных строений (№4) без увеличения их объемно-пространственных характеристик; с использованием строительных и отделочных материалов, характерных для времени строительства объекта культурного наследия (красный кирпич, допускается оштукатуривание, окраска фасадов в неяркие цвета, использование кровельного покрытия из плоского металлического листа нейтральной колористики с соединением фальцами);
- снос объекта капитального строительства (№3) и некапитальных строений (№4);
- проведение мероприятий по обеспечению мер пожарной безопасности объекта культурного наследия;
- проведение мероприятий по обеспечению гидрогеологических мер безопасности объекта культурного наследия;
- устройство наружного освещения объекта культурного наследия, с учетом влияния светового потока на восприятие объекта культурного наследия;
- проведение работ по прокладке и реконструкции инженерных сетей, обеспечивающих эксплуатацию объекта культурного наследия;
- проведение археологических исследований при проведении земляных работ.

На территории объекта культурного наследия **запрещается:**

- строительство объектов капитального строительства и увеличение объемно-пространственных характеристик существующего объекта капитального строительства (№3) и некапитальных строений (№4);
- проведение земляных, строительных, мелиоративных и иных работ, за исключением работ по сохранению объекта культурного наследия или

его отдельных элементов, сохранению историко-градостроительной или природной среды объекта культурного наследия;

- использование при реконструкции и капитальном ремонте пристройки (№2), объекта капитального строительства (№3) и некапитальных строений (№4) сайдинга, вентилируемых фасадов, покрытия из профилированного листа, ярких колористических решений;
- проведения земляных работ без осуществления археологических исследований;
- прокладка инженерных коммуникаций в наземном и надземном исполнении;
- размещение в объекте капитального строительства (№3) и некапитальных строениях (№ 2) взрывоопасных и экологически вредных производств, складов и временных хранилищ взрывоопасных и экологически вредных материалов;
- устройство железобетонных ограждений и ограждений из металлической сетки и профилированных листов;
- размещение рекламных стендов, растяжек и других рекламных конструкций;
- размещение временных построек и объектов (киосков, павильонов, навесов, автостоянок);
- расположение мусорных контейнеров;
- движение транспортных средств на территории объекта культурного наследия, в случае если движение транспортных средств создает угрозу нарушения его целостности и сохранности;
- установка кондиционеров и антенн на фасадах объекта культурного наследия и антенных установок на территории объекта культурного наследия;
- использование объекта культурного наследия и его территории для проведения митингов, собраний и других манифестаций, имеющих политический характер;
- ухудшение состояния территории объекта культурного наследия.