



**УПРАВЛЕНИЕ
ПО ОХРАНЕ ОБЪЕКТОВ КУЛЬТУРНОГО
НАСЛЕДИЯ ЛИПЕЦКОЙ ОБЛАСТИ**

П Р И К А З

«09» декабря 2020 г.

№ 215

Об утверждении границ и режима использования территории объекта культурного наследия регионального значения «Бывший 2-х этажный дом мещанина Тырнова», расположенного по адресу: Липецкая область, Чаплыгинский район, г. Чаплыгин, ул. Кирова, 38

В соответствии с Федеральным законом от 25 июня 2002 года № 73-ФЗ «Об объектах культурного наследия (памятниках истории и культуры) народов Российской Федерации», Приказом Министерства культуры Российской Федерации от 4 июня 2015 года № 1745 «Об утверждении требований к разработке проектов границ территорий объектов культурного наследия», на основании Проекта границ территории объекта культурного наследия регионального значения «Бывший 2-х этажный дом мещанина Тырнова», местонахождение объекта: Липецкая область, Чаплыгинский район, г. Чаплыгин, ул. Кирова, 38, разработанного областным бюджетным учреждением культуры «Государственная дирекция культурного наследия Липецкой области», Липецк, 2020 г., ПРИКАЗЫВАЮ:

1. Утвердить границы и режим использования территории объекта культурного наследия регионального значения «Бывший 2-х этажный дом мещанина Тырнова», расположенного по адресу: Липецкая область, Чаплыгинский район, г. Чаплыгин, ул. Кирова, 38, согласно приложению.
2. Разместить настоящий приказ на официальном сайте управления по охране объектов культурного наследия Липецкой области.
3. Направить настоящий приказ для опубликования на Официальном интернет-портале правовой информации: pravo.gov.ru.
4. Направить настоящий приказ в ОБУ «Издательский дом «Липецкая газета» для опубликования.

Заместитель начальника управления

А.В. Русакова

Приложение
к приказу управления по охране объектов
культурного наследия Липецкой области
«Об утверждении границ и режима
использования территории объекта
культурного наследия регионального значения
«Бывший 2-х этажный дом мещанина Тырнова»,
расположенного по адресу: Липецкая область,
Чаплыгинский район, г. Чаплыгин, ул. Кирова, 38»

**Границы территории объекта культурного наследия регионального значения «Бывший 2-х этажный дом мещанина Тырнова»,
расположенного по адресу: Липецкая область,
Чаплыгинский район, г. Чаплыгин, ул. Кирова, 38**

1. Описание границ территории объекта культурного наследия

Границы территории объекта культурного наследия в графическом приложении обозначены цифрами: 1, 2, 3, 4, 5, 6, 7, 8, 9, 10, 11, 12, 13, 14.

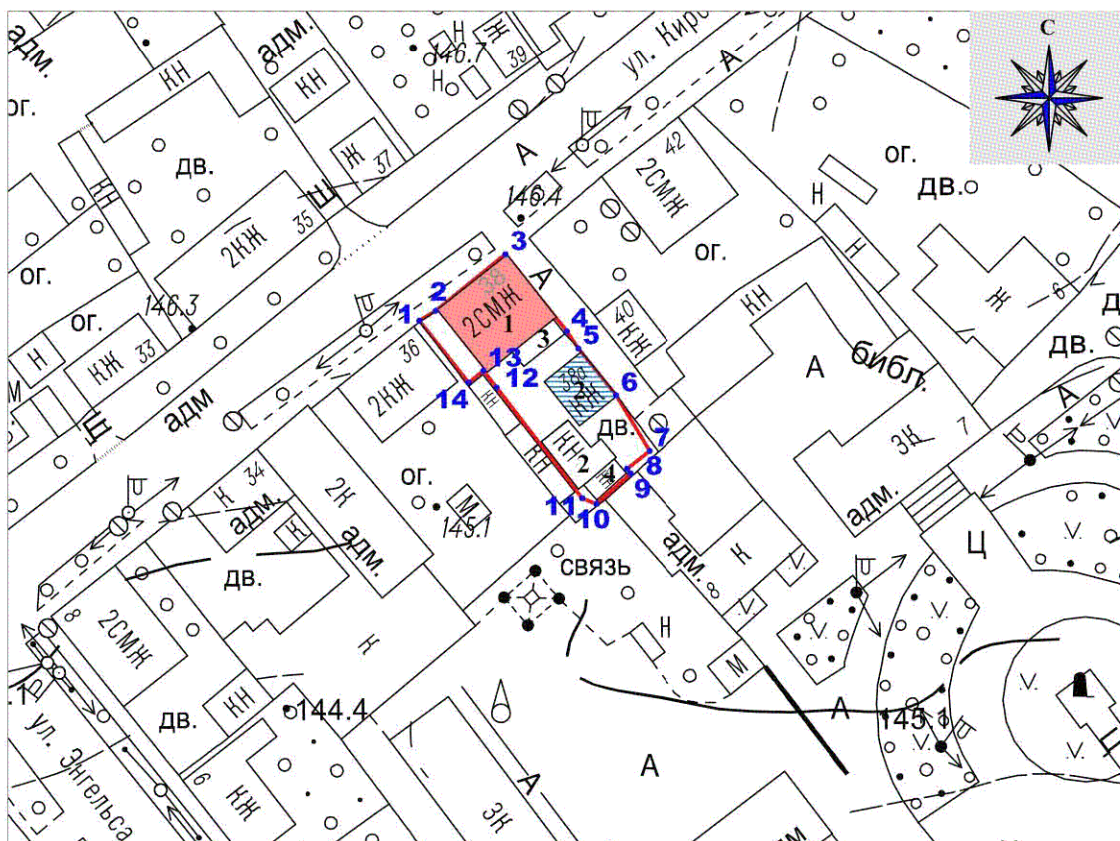
Северо-западная граница территории объекта культурного наследия проходит от точки 1 через точку 2 до точки 3, сначала вдоль ограждения из плоского шифера, поставленного по юго-восточной границе земельного участка, затем, вдоль наружной грани стены юго-восточного фасада пристройки к объекту капитального строительства.

Северо-восточная граница территории объекта культурного наследия проходит от точки 3 через точки 4, 5, 6 до точки 7, сначала вдоль наружной грани стены северо-восточного фасада исследуемого объекта, затем, вдоль наружной грани стены северо-восточного фасада пристройки к объекту культурного наследия, далее, вдоль наружной грани стены северо-восточного фасада объекта капитального строительства, расположенного на земельном участке с кадастровым номером 48:18:0550968:11, и далее – вдоль ограждения из плоского шифера.



Юго-восточная граница территории объекта культурного наследия проходит от точки 7 через точки 8, 9, 10 до точки 11, сначала вдоль ограждения из плоского шифера, поставленного по юго-восточной границе земельного участка, затем, вдоль наружной грани стены юго-восточного фасада пристройки к объекту капитального строительства.

Юго-западная граница территории объекта культурного наследия проходит от точки 11 через точки 12, 13, 14 до точки 1, сначала вдоль наружной грани стены юго-западного фасада объекта капитального строительства, расположенного на земельном участке с кадастровым номером 48:18:0550968:11, далее вдоль северо-восточного фасада объекта капитального строительства, расположенного на земельном участке по адресу: г. Чаплыгин, ул. Кирова, д. 36, и далее – вдоль наружной грани стены северо-восточного фасада объекта капитального строительства, расположенного по адресу: г. Чаплыгин, ул. Кирова, д. 36.

2. Карта (схема) границ территории объекта культурного наследия



Условные обозначения:

1	<i>объект культурного наследия</i>
2	<i>объект капитального строительства</i>
3	<i>пристройка к объекту культурного наследия</i>
4	<i>пристройка к объекту капитального строительства</i>
	<i>граница территории объекта культурного наследия</i>
	<i>характерная точка границ территории объекта культурного наследия</i>

3. Перечень координат характерных точек границ территории объекта культурного наследия

Наименование характерных точек	Координаты характерных точек, МСК 48		Мера линии	Дирекционный угол
	X	Y		
1	489745.65	1348888.83	3.09	58°37'23"
2	489747.26	1348891.47	14.5	51°4'29"
3	489756.37	1348902.75	15.84	141°30'34"
4	489743.97	1348912.61	3.35	146°18'35"
5	489741.18	1348914.47	9.75	140°54'32"
6	489733.61	1348920.62	10.44	148°52'0"
7	489724.67	1348926.02	4.64	231°49'19"
8	489721.8	1348922.37	1	143°7'48"
9	489721	1348922.97	7.42	228°26'36"
10	489716.08	1348917.42	2.48	292°31'51"
11	489717.03	1348915.13	22.58	322°16'2"
12	489734.89	1348901.31	3.45	321°2'3"
13	489737.57	1348899.14	3.04	231°30'7"
14	489735.68	1348896.76	12.74	321°30'6"

4. Режим использования территории объекта культурного наследия.

На территории объекта культурного наследия **разрешается:**

- проведение работ по сохранению объекта культурного наследия или его отдельных элементов;
- сохранение историко-градостроительной или природной среды объекта культурного наследия;
- ведение хозяйственной деятельности, не противоречащей требованиям обеспечения сохранности объекта культурного наследия и

позволяющей обеспечить функционирование объекта культурного наследия в современных условиях;

- благоустройство территории с использованием в покрытии пешеходных площадок, тротуаров традиционных или имитирующих традиционные материалов, установка элементов освещения, малых архитектурных форм;
- озеленение территории цветниками, низкорослыми кустарниками, без высокорослых растений;
- капитальный ремонт и реконструкция объектов капитального строительства (№2), пристроек к объекту культурного наследия (№ 3) и пристроек к объекту капитального строительства (№ 4) без увеличения их объемно-пространственных характеристик с использованием строительных и отделочных материалов, характерных для времени строительства объекта культурного наследия (штукатурка, окраска фасадов в неяркие цвета, использование кровельного покрытия из плоского металлического листа нейтральной колористики с соединением фальцами);
- снос пристроек к объекту культурного наследия (№ 3) и пристроек к объекту капитального строительства (№ 4) на основании документации, подготовленной и согласованной в соответствии с действующим законодательством;
- проведение мероприятий по обеспечению мер пожарной безопасности объекта культурного наследия;
- проведение мероприятий по обеспечению гидрогеологических мер безопасности объекта культурного наследия;
- устройство наружного освещения объекта культурного наследия, с учетом влияния светового потока на восприятие объекта культурного наследия;
- проведение работ по прокладке и реконструкции инженерных сетей, обеспечивающих эксплуатацию объекта культурного наследия;
- проведение археологических исследований при проведении земляных работ.

На территории объекта культурного наследия **запрещается:**

- строительство объектов капитального строительства, пристроек к объекту капитального строительства и увеличение объемно-пространственных характеристик существующих объектов капитального строительства (№2), пристроек к объекту капитального строительства (№ 3) и пристроек к объекту капитального строительства (№ 4);
- использование при реконструкции и капитальном ремонте объектов капитального строительства (№2), пристроек к объекту капитального строительства (№ 3) и пристроек к объекту капитального строительства (№ 4) сайдинга, вентилируемых фасадов, покрытия из профилированного листа, ярких колористических решений;

- проведение земляных, строительных, мелиоративных и иных работ, за исключением работ по сохранению объекта культурного наследия или его отдельных элементов, сохранению историко-градостроительной или природной среды объекта культурного наследия;
- проведение земляных работ без осуществления археологических исследований;
- прокладка инженерных коммуникаций в наземном и надземном исполнении;
- размещение в объектах капитального строительства (№ 2), пристройках к объекту капитального строительства (№ 3) и пристройках к объекту капитального строительства (№ 4); взрывоопасных и экологически вредных производств, складов и временных хранилищ взрывоопасных и экологически вредных материалов;
- устройство железобетонных ограждений и ограждений из металлической сетки и профилированных листов;
- размещение рекламных стендов, растяжек и других рекламных конструкций;
- размещение временных построек и объектов (киосков, павильонов, навесов, автостоянок);
- движение транспортных средств на территории объекта культурного наследия, в случае если движение транспортных средств создает угрозу нарушения его целостности и сохранности;
- установка кондиционеров и антенн на фасадах объекта культурного наследия и антенных установок на территории объекта культурного наследия;
- ухудшение состояния территории объекта культурного наследия.