



**УПРАВЛЕНИЕ
ПО ОХРАНЕ ОБЪЕКТОВ КУЛЬТУРНОГО
НАСЛЕДИЯ ЛИПЕЦКОЙ ОБЛАСТИ**

П Р И К А З

« 21» декабря 2020 г.

№ 252

Об утверждении границ и режима использования территории объекта культурного наследия регионального значения «Здание женской гимназии (2 эт.)», расположенного по адресу: Липецкая область, Чаплыгинский район, г. Чаплыгин, ул. М. Горького, 2

В соответствии с Федеральным законом от 25 июня 2002 года № 73-ФЗ «Об объектах культурного наследия (памятниках истории и культуры) народов Российской Федерации», Приказом Министерства культуры Российской Федерации от 4 июня 2015 года № 1745 «Об утверждении требований к разработке проектов границ территорий объектов культурного наследия», на основании Проекта границ территории объекта культурного наследия регионального значения «Здание женской гимназии (2 эт.)», местонахождение объекта: Липецкая область, Чаплыгинский район, г. Чаплыгин, ул. М. Горького, 2, разработанного областным бюджетным учреждением культуры «Государственная дирекция культурного наследия Липецкой области», Липецк, 2020 г., ПРИКАЗЫВАЮ:

1. Утвердить границы и режим использования территории объекта культурного наследия регионального значения «Здание женской гимназии (2 эт.)», расположенного по адресу: Липецкая область, Чаплыгинский район, г. Чаплыгин, ул. М. Горького, 2, согласно приложению.

2. Разместить настоящий приказ на официальном сайте управления по охране объектов культурного наследия Липецкой области.

3. Направить настоящий приказ для опубликования на Официальном интернет-портале правовой информации: pravo.gov.ru.

4. Направить настоящий приказ в ОБУ «Издательский дом «Липецкая газета» для опубликования.

Начальник управления

А.М. Грушихин

Приложение
к приказу управления по охране
объектов культурного наследия
Липецкой области «Об утверждении
границ и режима использования
территории объекта культурного
наследия регионального значения
«Здание женской гимназии (2 эт.)»,
расположенного по адресу: Липецкая
область, Чаплыгинский район,
г. Чаплыгин, ул. Горького, 2»

**Границы территории объекта культурного наследия
регионального значения Липецкая «Здание женской гимназии (2 эт.)»,
расположенного по адресу: Липецкая область, Чаплыгинский район,
г. Чаплыгин, ул. М. Горького, 2**

1. Описание границ территории объекта культурного наследия

Границы территории объекта культурного наследия в графическом приложении обозначены цифрами: 1, 2, 3, 4, 5, 6, 7, 8, 9, 10, 11, 12, 13, 14, 15, 16, 17, 18, 18, 19, 20.

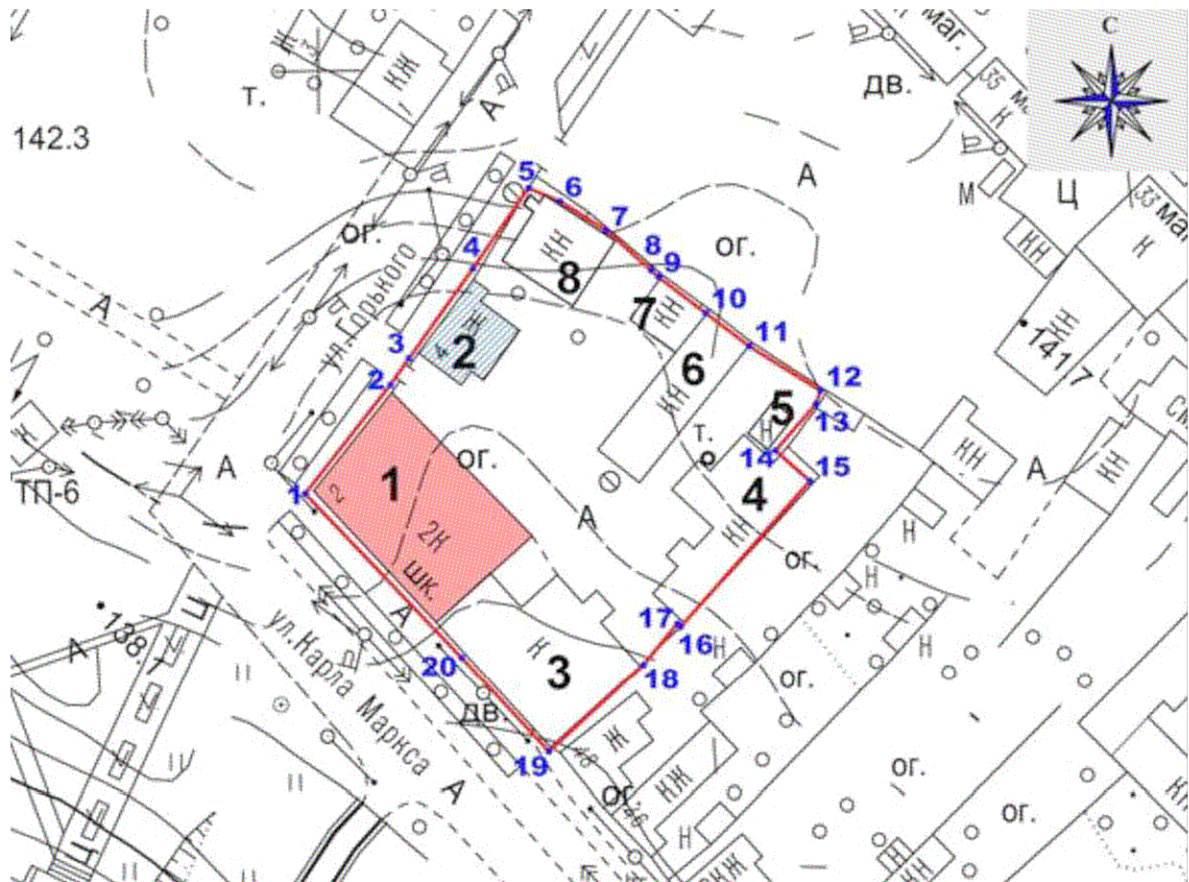
Северо-западная граница территории объекта культурного наследия проходит от точки 1 через точки 2, 3, 4 до точки 5, сначала вдоль северо-западных фасадов здания объекта и здания выявленного объекта, расположенного по адресу: ул. М. Горького, 4, на расстоянии около 1,0 м от наружной грани стен, затем – вдоль северо-западного фасада здания, расположенного по адресу: ул. М. Горького, 4 «А», на расстоянии около 3,0 м от наружной грани стены.

Северо-восточная граница территории объекта культурного наследия проходит от точки 5 через точки 6, 7, 8, 9, 10, 11 до точки 12, сначала вдоль северо-восточного фасада здания, расположенного по адресу: ул. М. Горького, 4 «А», на расстоянии около 1,0 м от северного его угла и далее, по наружным граням северо-восточных фасадов объектов капитального строительства, поставленных по северо-восточной границе участка, по северо-восточным границам земельных участков с кадастровыми номерами 48:18:0550982:33 и 48:18:0550982:101;



Юго-восточная граница территории объекта культурного наследия проходит от точки 12 через точки 13, 14, 15, 16, 17, 18 до точки 19, по наружным граням стен юго-восточного фасада одноэтажного объекта капитального строительства и объекта капитального строительства (ценного градоформирующего объекта), примыкающего к юго-восточному фасаду объекта, по юго-восточной границе земельного участка с кадастровым номером 48:18:0550982:33.

Юго-западная граница территории объекта культурного наследия проходит от точки 19 через точку 20 до точки 1, сначала вдоль юго-западного фасада объекта капитального строительства (ценного градоформирующего объекта), затем – вдоль юго-западного фасада объекта, на расстоянии около 1,0 м от наружной грани стен, по юго-западной границе земельного участка с кадастровым номером 48:18:0550982:33.

2.Карта (схема) границ территории объекта культурного наследия



Условные обозначения:

- 1** - объект культурного наследия
- 2** - выявленный объект культурного наследия
- 3** - объект капитального строительства
- 4** - объект капитального строительства
- 5** - некапитальное строение (модульная котельная)
- 6** - объект капитального строительства
- 7** - объект капитального строительства
- 8** - объект капитального строительства
-
-  - границы территории объекта культурного наследия
-  - характерная точка границ территории объекта культурного наследия

**3. Перечень координат характерных точек границ территории
объекта культурного наследия**

Наименование характерных точек	Координаты характерных Точек, МСК 48		Мера линии	Дирекционный угол
	X	Y		
1	489424.76	1349215.32	21.11	38°0'55"
2	489441.39	1349228.32	4.88	34°59'31"
3	489445.39	1349231.12	16.87	35°18'2"
4	489459.16	1349240.87	14.94	34°51'36"
5	489471.42	1349249.41	5.19	112°45'50"
6	489469.41	1349254.2	8.31	122°18'44"
7	489464.97	1349261.22	9.15	131°22'6"
8	489458.92	1349268.09	1.52	131°32'23"
9	489457.91	1349269.23	9.06	127°27'52"
10	489452.4	1349276.42	8.38	127°20'6"
11	489447.32	1349283.08	12.83	122°6'17"
12	489440.5	1349293.95	2.18	199°15'54"
13	489438.44	1349293.23	9.42	221°10'7"
14	489431.35	1349287.03	7	131°17'37"
15	489426.73	1349292.29	29.78	221°27'39"
16	489404.41	1349272.57	0.69	317°57'2"
17	489404.92	1349272.11	8.16	219°19'44"
18	489398.61	1349266.94	19.6	227°18'55"
19	489385.32	1349252.53	19.61	317°5'14"
20	489399.68	1349239.18	34.62	316°25'40"

4.Режим использования территории объекта культурного наследия

На территории объекта культурного наследия **разрешается:**

- проведение работ по сохранению объекта культурного наследия и выявленного объекта культурного наследия или их отдельных элементов;
- сохранение историко-градостроительной или природной среды объекта культурного наследия;
- ведение хозяйственной деятельности, не противоречащей требованиям обеспечения сохранности объекта культурного наследия и позволяющей обеспечить функционирование объекта культурного наследия в современных условиях;
- благоустройство территории с использованием в покрытии пешеходных площадок, тротуаров традиционных или имитирующих традиционные материалы, установка элементов освещения, малых архитектурных форм;
- озеленение территории цветниками, низкорослыми кустарниками, без высокорослых растений;
- капитальный ремонт и реконструкция объектов капитального строительства (№ 3, № 4, № 6, № 7, № 8) без увеличения их объемно-пространственных характеристик с использованием строительных и отделочных материалов, характерных для времени строительства объекта культурного наследия (штукатурка, окраска фасадов в неяркие цвета, использование кровельного покрытия из плоского металлического листа нейтральной колористики с соединением фальцами);
- снос объектов капитального строительства (№ 4, № 6, № 7, № 8) на основании документации, подготовленной и согласованной в соответствии с действующим законодательством;
- снос некапитального строения (№ 5);
- проведение мероприятий по обеспечению мер пожарной безопасности объекта культурного наследия;
- проведение мероприятий по обеспечению гидрогеологических мер безопасности объекта культурного наследия;
- устройство наружного освещения объекта культурного наследия, с учетом влияния светового потока на восприятие объекта культурного наследия;
- проведение работ по прокладке и реконструкции инженерных сетей, обеспечивающих эксплуатацию объекта культурного наследия;
- проведение археологических исследований при проведении земляных работ.

На территории объекта культурного наследия **запрещается:**

- строительство пристроек к объекту культурного наследия и выявленному объекту культурного наследия;
- строительство пристроек к объектам капитального строительства, увеличение объемно-пространственных характеристик объектов капитального строительства (№ 3, № 4, № 6, № 7, № 8) и некапитального строения (№ 5);
- снос объекта культурного наследия, выявленного объекта культурного наследия (№ 2), объекта капитального строительства (№ 3);

- использование при реконструкции и ремонте объектов капитального строительства (№ 3, № 4, № 6, № 7, № 8) сайдинга, вентилируемых фасадов, покрытия из профилированного листа, ярких колористических решений;
- проведение земляных, строительных, мелиоративных и иных работ, за исключением работ по сохранению объекта культурного наследия или его отдельных элементов, сохранению историко-градостроительной или природной среды объекта культурного наследия;
- проведение земляных работ без осуществления археологических исследований;
- прокладка инженерных коммуникаций в наземном и надземном исполнении;
- размещение в выявленном объекте культурного наследия (№ 2), объектах капитального строительства (№ 3, № 4, № 6, № 7, № 8) и некапитальном строении (№ 5) взрывоопасных и экологически вредных производств, складов и временных хранилищ взрывоопасных и экологически вредных материалов;
- устройство железобетонных ограждений и ограждений из металлической сетки и профилированных листов;
- размещение рекламных стендов, растяжек и других рекламных конструкций;
- размещение временных построек и объектов (киосков, павильонов, навесов, автостоянок);
- движение транспортных средств на территории объекта культурного наследия, в случае если движение транспортных средств создает угрозу нарушения его целостности и сохранности;
- установка кондиционеров и антенн на фасадах объекта культурного наследия и антенных установок на территории объекта культурного наследия;
- использование объекта культурного наследия и его территории для проведения митингов, собраний и других манифестаций, имеющих политический характер;
- ухудшение состояния территории объекта культурного наследия.