



ИСПОЛНИТЕЛЬНЫЙ ОРГАН ГОСУДАРСТВЕННОЙ ВЛАСТИ ЛИПЕЦКОЙ ОБЛАСТИ

**УПРАВЛЕНИЕ ЭНЕРГЕТИКИ И ТАРИФОВ
ЛИПЕЦКОЙ ОБЛАСТИ**

ПОСТАНОВЛЕНИЕ

11 июня 2021 года

г. Липецк

№ 13/6

**Об утверждении границ охранных зон газораспределительных сетей
АО «Газпром газораспределение Липецк»**

В соответствии с Земельным кодексом Российской Федерации, постановлением Правительства Российской Федерации от 20 ноября 2000 года № 878 «Об утверждении Правил охраны газораспределительных сетей», распоряжением администрации Липецкой области от 27 июля 2010 года № 280-р «Об утверждении Положения об управлении энергетикой и тарифов Липецкой области», приказом управления энергетикой и тарифов Липецкой области от 17 мая 2012 года № 01-03/159 «Об утверждении административного регламента предоставления государственной услуги по утверждению границ охранной зоны газораспределительных сетей», протоколом заседания коллегии управления энергетикой и тарифов Липецкой области от 11 июня 2021 года № 13/6, на основании обращения АО «Газпром газораспределение Липецк» исх. № 10-887 от 24 марта 2021 года (вх. №48-858 от 29 марта 2021 года) управление энергетикой и тарифов Липецкой области постановляет:

утвердить границы охранных зон газораспределительных сетей АО «Газпром газораспределение Липецк» в соответствии с картами (планами):

1. Газопровод-ввод. Назначение: сооружения коммунального хозяйства. Протяженность: 10 м. Адрес: Российская Федерация, Липецкая обл., г. Елец, ул. Нововоронежская, к ж.д. № 70.

2. Газопровод-ввод. Назначение: сооружения коммунального хозяйства. Протяженность: 8 м. Адрес: Российская Федерация, Липецкая обл., г. Елец, ул. Тульская, к ж.д. 67.

3. Газопровод-ввод к жилому дому №14 по улице Бабаяна в городе Ельце Липецкой области. Назначение: сооружения коммунального хозяйства. Протяженность: 8 м. Адрес: Российская Федерация, Липецкая обл., г. Елец, ул. Бабаяна, к жилому дому 14.

4. Газопровод-ввод. Назначение: сооружения коммунального хозяйства. Протяженность: 1 м. Адрес: Российская Федерация, Липецкая обл., г. Елец, ул. Рязано-Уральская, к ж.д. 56.

5. Газопровод-ввод. Назначение: сооружения коммунального хозяйства. Протяженность: 16 м. Адрес: Российская Федерация, Липецкая обл., г. Елец, ул. Островского, к ж.д. 60.

6. Газопровод-ввод. Назначение: сооружения коммунального хозяйства. Протяженность: 14 м. Адрес: Российская Федерация, Липецкая обл., Елецкий р-н, с.п. Колосовский с/с, д. Колосовка, п. Вагончики, к ж.д. №7.

7. Газопровод-ввод. Назначение: сооружения коммунального хозяйства. Протяженность: 17 м. Адрес: Российская Федерация, Липецкая обл., Елецкий р-н, с.п. Колосовский с/с, д. Колосовка, к ж.д. № 84.

8. Газопровод-ввод. Назначение: сооружения коммунального хозяйства. Протяженность: 11 м. Адрес: Российская Федерация, Липецкая обл., г. Елец, ул. Аргамаченская, к ж.д. 87 а.

9. Газопровод-ввод к жилому дому № 3 по улице Полевая в деревне Екатериновка Елецкого района Липецкой области. Назначение: сооружения коммунального хозяйства. Протяженность: 6 м. Адрес: Российская Федерация, Липецкая обл., Елецкий р-н, с.п. Большеизвальский сельсовет, д. Екатериновка, ул. Полевая, к жилому дому 3.

10. Газопровод-ввод. Назначение: сооружения коммунального хозяйства. Протяженность: 6 м. Адрес: Российская Федерация, Липецкая обл., г. Елец, ул. К. Шаталовой, к ж.д. 1 а.

11. Газопровод-ввод к жилому дому №2 по улице Цельковка в городе Ельце Липецкой области. Назначение: сооружения коммунального хозяйства. Протяженность: 9 м. Адрес: Российская Федерация, Липецкая обл., г. Елец, ул. Цельковка, к жилому дому 2.

12. Газопровод-ввод. Назначение: сооружения коммунального хозяйства. Протяженность: 68 м. Адрес: Российская Федерация, Липецкая обл., Елецкий р-н, с.п. Нижневоргольский с/с, п. Ключ Жизни, ул. Тенистая, к ж.д. 16.

13. Газопровод-ввод к жилому дому № 19 по улице Родниковая в городе Ельце Липецкой области. Назначение: сооружения коммунального хозяйства. Протяженность: 12 м. Адрес: Российская Федерация, Липецкая обл., г. Елец по ул. Родниковая к ж.д. 19.

14. Газопровод-ввод к жилому дому № 8 по улице Центральная в поселке Ключ Жизни Елецкого района Липецкой области. Назначение: сооружения коммунального хозяйства. Протяженность: 3 м. Адрес: Российская Федерация, Липецкая обл., Елецкий р-н, с.п. Нижневоргольский с/с, п. Ключ Жизни, ул. Центральная, к жилому дому 8.

15. Газопровод-ввод. Назначение: сооружения коммунального хозяйства. Протяженность: 15 м. Адрес: Российская Федерация, Липецкая обл., Елецкий р-н, с.п. Архангельский с/с, п. Солидарность, ул. Липовая, к ж.д. № 1 а.

16. Газопровод-ввод к жилому дому № 67 по улице Крестьянская в селе Голиково Елецкого района Липецкой области. Назначение: сооружения коммунального хозяйства. Протяженность: 11 м. Адрес: Российская Федерация, Липецкая обл., Елецкий р-н, с.п. Голиковский сельсовет, с. Голиково, ул. Крестьянская, к жилому дому 67.

17. Газопровод-ввод. Назначение: сооружения коммунального хозяйства. Протяженность: 7 м. Адрес: Российская Федерация, Липецкая обл., Елецкий м.р-н, с.п. Архангельский с/с, п. Солидарность, ул. Солнечная, к жилому дому 16.

18. Газопровод-ввод. Назначение: сооружения коммунального хозяйства. Протяженность: 3 м. Адрес: Российская Федерация, Липецкая обл., г.о.г. Елец, г. Елец, ул. Березовая, к ж.д. 10.

19. Газопровод-ввод к жилому дому № 12 по улице Клубная в селе Новый Ольшанец Елецкого района Липецкой области. Назначение: сооружения коммунального хозяйства. Протяженность: 4 м. Адрес: Российская Федерация, Липецкая обл., Елецкий р-н, с.п. Архангельский с/с, с. Новый Ольшанец, ул. Клубная, к жилому дому 12.

20. Газопровод-ввод. Назначение: сооружения коммунального хозяйства. Протяженность: 5 м. Адрес: Российская Федерация, Липецкая обл., Елецкий р-н., с.п. Елецкий с/с, д. Трубицино, ул. Набережная, к жилому дому 5.

21. Газопровод-ввод. Назначение: сооружения коммунального хозяйства. Протяженность: 33 м. Адрес: Российская Федерация, Липецкая область, г. Елец, ул. 50 лет Победы, к ж.д. 18 а.

22. Газопровод-ввод. Назначение: сооружения коммунального хозяйства. Протяженность: 13 м. Адрес: Российская Федерация, Липецкая область, г. Елец, ул. Лучевая, к ж.д. 16

23. Газопровод-ввод к жилому дому № 15"а" по улице Речная в деревне Хмелинец Елецкого района Липецкой области. Назначение: сооружения коммунального хозяйства. Протяженность: 5 м. Адрес: Российская Федерация, Липецкая обл., Елецкий р-н, с.п. Пищулинский с/с, д. Хмелинец, ул. Речная, к жилому дому 15 "а".

24. Газопровод-ввод. Назначение: сооружения коммунального хозяйства. Протяженность: 1 м. Адрес: Российская Федерация, Липецкая обл., Елецкий м.р-н, с.п. Пищулинский с/с, д. Хмелинец, ул. Московская, к жилому дому 8.

25. Газопровод-ввод. Назначение: сооружения коммунального хозяйства. Протяженность: 8 м. Адрес: Российская Федерация, Липецкая область, г. Елец, ул. Ново-Воронежская, к ж.д. 74.

26. Газопровод-ввод. Назначение: сооружения коммунального хозяйства. Протяженность: 21 м. Адрес: Российская Федерация, Липецкая обл., г. Елец, ул. Демьяна Бедного, к ж.д. 28 а.

27. Газопровод-ввод. Назначение: сооружения коммунального хозяйства. Протяженность: 4 м. Адрес: Российская Федерация, Липецкая область, г. Елец, ул. Ленинградская, к ж.д. № 10.

28. Газопровод-ввод. Назначение: сооружения коммунального хозяйства. Протяженность: 7 м. Адрес: Российская Федерация, Липецкая обл., г. Елец, ул. Мира, к ж.д. 167.

29. Газопровод-ввод. Назначение: сооружения коммунального хозяйства. Протяженность: 12 м. Адрес: Российская Федерация, Липецкая обл., г. Елец, ул. Плотинка, к ж.д. 21.

30. Газопровод-ввод к жилому дому № 3 по улице Московская в деревне Казинка Елецкого района Липецкой области. Назначение: сооружения коммунального хозяйства. Протяженность: 12 м. Адрес: Российская Федерация,

Липецкая обл., Елецкий р-н, с.п. Лавский сельсовет, д. Казинка, ул. Московская, к жилому дому 3.

31. Газопровод-ввод. Назначение: сооружения коммунального хозяйства. Протяженность: 145 м. Адрес: Российская Федерация, Липецкая обл., г. Елец, ул. Мало-Томская, к ж.д. 28.

32. Газопровод-ввод. Назначение: сооружения коммунального хозяйства. Протяженность: 1 м. Адрес: Российская Федерация, Липецкая обл., Елецкий р-н, с.п. Пищулинский с/с, д. Хмелинец, ул. Дорожная, к ж.д. № 13.

33. Газопровод-ввод. Назначение: сооружения коммунального хозяйства. Протяженность: 12 м. Адрес: Российская Федерация, Липецкая обл., г. Елец, ул. Восточная 2-я, к ж.д. 49.

34. Газопровод-ввод к жилому дому №20 по улице Молодежная в село Казаки Елецкого района Липецкой области. Назначение: сооружения коммунального хозяйства. Протяженность: 19 м. Адрес: Российская Федерация, Липецкая обл., Елецкий м.р-н, с.п. Казацкий с/с, с. Казаки, ул. Молодежная, к жилому дому 20.

35. Газопровод-ввод. Назначение: сооружения коммунального хозяйства. Протяженность: 199 м. Адрес: Российская Федерация, Липецкая область, Елецкий район, с.п. Нижневоргольский с/с, д. Дмитриевка, ул. Пляжная, к ж.д. 28 "А".

36. Газопровод-ввод. Назначение: сооружения коммунального хозяйства. Протяженность: 12 м. Адрес: Российская Федерация, Липецкая область, р-н Елецкий, с.п. Пищулинский с/с, д. Хмелинец, ул. Дорожная, к ж.д. 7.

37. Газопровод-ввод. Назначение: сооружения коммунального хозяйства. Протяженность: 15 м. Адрес: Российская Федерация, Липецкая обл., Елецкий р-н, с.п. Лавский с/с, с. Лавы, ул. Дружбы, к ж.д. № 13.

38. Газопровод-ввод. Назначение: сооружения коммунального хозяйства. Протяженность: 8 м. Адрес: Липецкая область, Елецкий район, с.п. Лавский с/с, с. Лавы, ул. Заречная, к жилому дому 6.

39. Газопровод-ввод. Назначение: сооружения коммунального хозяйства. Протяженность: 6 м. Адрес: Российская Федерация, Липецкая обл., Елецкий р-н, с.п. Нижневоргольский с/с, с. Нижний Воргол, ул. Поповка, к ж.д. № 30.

40. Газопровод-ввод. Назначение: сооружения коммунального хозяйства. Протяженность: 26 м. Адрес: Российская Федерация, Липецкая область, г. Елец, ул. Рудничная, к ж. д. 1.

41. Газопровод низкого давления. Назначение: сооружения коммунального хозяйства. Протяженность: 7 м. Адрес: Российская Федерация, Липецкая обл., Елецкий р-н, с.п. Пищулинский с/с, Хмелинец, ул. Молодежная, д. 57 "а", к зданию магазина.

42. Газопровод к жилому многоквартирному дому со встроенными административными помещениями. Назначение: сооружения коммунального хозяйства. Протяженность: 18 м. Адрес: Российская Федерация, Липецкая обл., г. Елец, ул. Вермишева, к дому 6.

43. Газопровод-ввод к жилому дому № 143 по улице Северная в городе Ельце Липецкой области. Назначение: сооружения коммунального хозяйства. Протяженность: 10 м. Адрес: Российская Федерация, Липецкая обл., г. Елец, ул. Северная, к жилому дому 143.

44. Газопровод-ввод. Назначение: сооружения коммунального хозяйства. Протяженность: 37 м. Адрес: Российская Федерация, Липецкая обл., Елецкий р-н, с.п Лавский с/с, д. Казинка, ул. Московская, к ж.д. № 23.

45. Газопровод-ввод. Назначение: сооружения коммунального хозяйства. Протяженность: 5 м. Адрес: Российская Федерация, обл. Липецкая, г. Елец, ул. Пронская, к ж.д. 57.

46. Газопровод-ввод. Назначение: сооружения коммунального хозяйства. Протяженность: 3 м. Адрес: Российская Федерация, Липецкая обл., Елецкий р-н, с.п. Нижневоргольский с/с, с. Нижний Воргол, ул. Школьная, к ж.д. 12.

47. Газопровод-ввод. Назначение: сооружения коммунального хозяйства. Протяженность: 33 м. Адрес: Российская Федерация, Липецкая обл., Елецкий м.р-н, с.п. Елецкий с/с, д. Трубицино, ул. Полевая, к жилому дому 4.

48. Газопровод низкого давления. Назначение: сооружения коммунального хозяйства. Протяженность: 9 м. Адрес: Российская Федерация, Липецкая обл., Елецкий р-н, с.п. Нижневоргольский с/с, с. Ольховец, к зданию сельского дома культуры на 100 мест.

49. Газопровод-ввод. Назначение: сооружения коммунального хозяйства. Протяженность: 11 м. Адрес: Российская Федерация, Липецкая обл., г. Елец, ул. Комсомольская, д. 68, к нежилому зданию.

50. Газопровод-ввод. Назначение: сооружения коммунального хозяйства. Протяженность: 4 м. Адрес: Российская Федерация, Липецкая обл., Елецкий м.р-н, с.п. Волчанский с/с, д. Рябинки, ул. Щедрина, к жилому дому 25.

51. Газопровод-ввод. Назначение: сооружения коммунального хозяйства. Протяженность: 7 м. Адрес: Российская Федерация, Липецкая обл., р-н Елецкий, с.п. Голиковский с/с, с. Голиково, ул. Лесная, к ж.д. 48.

52. Газопровод-ввод. Назначение: сооружения коммунального хозяйства. Протяженность: 18 м. Адрес: Российская Федерация, обл. Липецкая, р-н Елецкий, с.п. Лавский с/с, с. Лавы, ул. Спортивная, к ж.д. 11.

Начальник управления

В.В. Беробня

ОПИСАНИЕ МЕСТОПОЛОЖЕНИЯ ГРАНИЦ

Охранная зона трубопроводов: «газопровод-ввод»

(наименование объекта, местоположение границ которого описано (далее - объект))

Раздел 1


Сведения об объекте		
№ п/п	Характеристики объекта	Описание характеристик
1	2	3
1	Местоположение объекта	Российская Федерация, Липецкая обл., г. Елец
2	Площадь объекта +/- величина погрешности определения площади (P +/- Дельта P)	56 кв.м ± 3 кв.м
3	Иные характеристики объекта	Ограничения установлены согласно Правилам охраны газораспределительных сетей, утвержденных Постановлением Правительства РФ № 878 от 20.11.2000г. «Об утверждении Правил охраны газораспределительных сетей»

Раздел 2

Сведения о местоположении границ объекта					
1. Система координат МСК-48, зона 1					
2. Сведения о характерных точках границ объекта					
Обозначение характерных точек границ	Координаты. м		Метод определения координат характерной точки	Средняя квадратическая погрешность положения характерной точки (Mt). м	Описание обозначения точки на местности (при наличии)
	X	Y			
1	2	3	4	5	6
1	418261.07	1255556.78	Аналитический метод	0.10	-
2	418259.19	1255560.31		0.10	-
3	418249.94	1255555.38		0.10	-
4	418246.82	1255553.71		0.10	-
5	418248.72	1255550.19		0.10	-
6	418251.82	1255551.86		0.10	-
1	418261.07	1255556.78		0.10	-
3. Сведения о характерных точках части (частей) границы объекта					
Обозначение характерных точек части границы	Координаты. м		Метод определения координат характерной точки	Средняя квадратическая погрешность положения характерной точки (Mt). м	Описание обозначения точки на местности (при наличии)
	X	Y			
1	2	3	4	5	6
1	-	-	-	-	-




Раздел 4

План границ объекта



Масштаб 1: 500

Используемые условные знаки и обозначения:

-  - граница охранной зоны
- 48:19:6300130:9 - номер существующего земельного участка
- 48:19:6300130 - номер кадастрового квартала
-  - граница кадастрового квартала
-  - граница существующего земельного участка

Подпись _____ Хурчак Е.В.

Дата 05.08.2020 г.

Место для оттиска печати лица, составившего описание местоположения границ объекта



ОПИСАНИЕ МЕСТОПОЛОЖЕНИЯ ГРАНИЦ

Охранная зона трубопроводов: «газопровод-ввод»

(наименование объекта, местоположение границ которого описано (далее - объект))

Раздел 1


Сведения об объекте		
№ п/п	Характеристики объекта	Описание характеристик
1	2	3
1	Местоположение объекта	Российская Федерация, Липецкая обл., г. Елец
2	Площадь объекта +/- величина погрешности определения площади (Р +/- Дельта Р)	28 кв.м ± 2 кв.м
3	Иные характеристики объекта	Ограничения установлены согласно Правилам охраны газораспределительных сетей, утвержденных Постановлением Правительства РФ № 878 от 20.11.2000г. «Об утверждении Правил охраны газораспределительных сетей»

Раздел 2

Сведения о местоположении границ объекта					
1. Система координат МСК-48, зона 1					
2. Сведения о характерных точках границ объекта					
Обозначение характерных точек границ	Координаты. м		Метод определения координат характерной точки	Средняя квадратическая погрешность положения характерной точки (Mt). м	Описание обозначения точки на местности (при наличии)
	X	Y			
1	2	3	4	5	6
1	421342.41	1253152.05	Аналитический метод	0.10	-
2	421338.85	1253157.39		0.10	-
3	421335.53	1253155.17		0.10	-
4	421336.97	1253153.01		0.10	-
5	421336.45	1253152.63		0.10	-
6	421338.81	1253149.41		0.10	-
1	421342.41	1253152.05		0.10	-
3. Сведения о характерных точках части (частей) границы объекта					
Обозначение характерных точек части границы	Координаты. м		Метод определения координат характерной точки	Средняя квадратическая погрешность положения характерной точки (Mt). м	Описание обозначения точки на местности (при наличии)
	X	Y			
1	2	3	4	5	6
1	-	-	-	-	-




Раздел 4

План границ объекта



Масштаб 1: 500

Используемые условные знаки и обозначения:

-  - граница охранной зоны
- 48:19:6240149:21 - номер существующего земельного участка
- 48:19:6240149 - номер кадастрового квартала
-  - граница кадастрового квартала
-  - граница существующего земельного участка

Подпись _____ Хурчак Е.В.

Дата 05.08.2020 г.

Место для оттиска печати лица, составившего описание местоположения границ объекта



ОПИСАНИЕ МЕСТОПОЛОЖЕНИЯ ГРАНИЦ

Охранная зона трубопроводов: «газопровод-ввод к жилому дому №14 по улице Бабаяна в городе Ельце Липецкой области»

(наименование объекта, местоположение границ которого описано (далее - объект))

Раздел 1

Сведения об объекте		
№ п/п	Характеристики объекта	Описание характеристик
1	2	3
1	Местоположение объекта	Российская Федерация, Липецкая обл., г. Елец
2	Площадь объекта +/- величина погрешности определения площади (Р +/- Дельта Р)	46 кв.м ± 2 кв.м
3	Иные характеристики объекта	Ограничения установлены согласно Правилам охраны газораспределительных сетей, утвержденных Постановлением Правительства РФ № 878 от 20.11.2000г. «Об утверждении Правил охраны газораспределительных сетей»

Раздел 2

Сведения о местоположении границ объекта					
1. Система координат МСК-48, зона 1					
2. Сведения о характерных точках границ объекта					
Обозначение характерных точек границ	Координаты. м		Метод определения координат характерной точки	Средняя квадратическая погрешность положения характерной точки (Mt). м	Описание обозначения точки на местности (при наличии)
	X	Y			
1	2	3	4	5	6
1	417338.13	1255147.25	Аналитический метод	0.10	-
2	417336.54	1255150.93		0.10	-
3	417326.00	1255146.37		0.10	-
4	417327.59	1255142.69		0.10	-
1	417338.13	1255147.25		0.10	-
3. Сведения о характерных точках части (частей) границы объекта					
Обозначение характерных точек части границы	Координаты. м		Метод определения координат характерной точки	Средняя квадратическая погрешность положения характерной точки (Mt). м	Описание обозначения точки на местности (при наличии)
	X	Y			
1	2	3	4	5	6
1	-	-	-	-	-




Раздел 4

План границ объекта



Масштаб 1: 500

Используемые условные знаки и обозначения:

-  - граница охранной зоны
- 48:19:6290205:11 - номер существующего земельного участка
- 48:19:6290205 - номер кадастрового квартала
-  - граница кадастрового квартала
-  - граница существующего земельного участка

Подпись _____ Хурчак Е.В.

Дата 05.08.2020 г.

Место для оттиска печати лица, составившего описание местоположения границ объекта



ОПИСАНИЕ МЕСТОПОЛОЖЕНИЯ ГРАНИЦ

Охранная зона трубопроводов: «газопровод-ввод»

(наименование объекта, местоположение границ которого описано (далее - объект))

Раздел 1

Сведения об объекте		
№ п/п	Характеристики объекта	Описание характеристик
1	2	3
1	Местоположение объекта	Российская Федерация, Липецкая обл., г. Елец
2	Площадь объекта +/- величина погрешности определения площади (Р +/- Дельта Р)	20 кв.м ± 2 кв.м
3	Иные характеристики объекта	Ограничения установлены согласно Правилам охраны газораспределительных сетей, утвержденных Постановлением Правительства РФ № 878 от 20.11.2000г. «Об утверждении Правил охраны газораспределительных сетей»

Раздел 2

Сведения о местоположении границ объекта					
1. Система координат МСК-48, зона 1					
2. Сведения о характерных точках границ объекта					
Обозначение характерных точек границ	Координаты. м		Метод определения координат характерной точки	Средняя квадратическая погрешность положения характерной точки (Мт). м	Описание обозначения точки на местности (при наличии)
	X	Y			
1	2	3	4	5	6
1	418757.08	1254274.66	Аналитический метод	0.10	-
2	418756.64	1254276.73		0.10	-
3	418756.12	1254279.61		0.10	-
4	418752.17	1254278.89		0.10	-
5	418752.70	1254275.95		0.10	-
6	418753.16	1254273.82		0.10	-
1	418757.08	1254274.66		0.10	-
3. Сведения о характерных точках части (частей) границы объекта					
Обозначение характерных точек части границы	Координаты. м		Метод определения координат характерной точки	Средняя квадратическая погрешность положения характерной точки (Мт). м	Описание обозначения точки на местности (при наличии)
	X	Y			
1	2	3	4	5	6
1	-	-	-	-	-


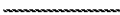

Раздел 4

План границ объекта



Масштаб 1: 500

Используемые условные знаки и обозначения:

-  - граница охранной зоны
- 48:19:6340111:9 - номер существующего земельного участка
- 48:19:6340111 - номер кадастрового квартала
-  - граница кадастрового квартала
-  - граница существующего земельного участка

Подпись _____ Хурчак Е.В.

Дата 05.08.2020 г.

Место для оттиска печати лица, составившего описание местоположения границ объекта



ОПИСАНИЕ МЕСТОПОЛОЖЕНИЯ ГРАНИЦ

Охранная зона трубопроводов: «газопровод-ввод»

(наименование объекта, местоположение границ которого описано (далее - объект))

Раздел 1


Сведения об объекте		
№ п/п	Характеристики объекта	Описание характеристик
1	2	3
1	Местоположение объекта	Российская Федерация, Липецкая обл., г. Елец
2	Площадь объекта +/- величина погрешности определения площади (Р +/- Дельта Р)	70 кв.м ± 3 кв.м
3	Иные характеристики объекта	Ограничения установлены согласно Правилам охраны газораспределительных сетей, утвержденных Постановлением Правительства РФ № 878 от 20.11.2000г. «Об утверждении Правил охраны газораспределительных сетей»

Раздел 2

Сведения о местоположении границ объекта					
1. Система координат МСК-48, зона 1					
2. Сведения о характерных точках границ объекта					
Обозначение характерных точек границ	Координаты. м		Метод определения координат характерной точки	Средняя квадратическая погрешность положения характерной точки (Mt). м	Описание обозначения точки на местности (при наличии)
	X	Y			
1	2	3	4	5	6
1	421863.34	1251684.01	Аналитический метод	0.10	-
2	421866.81	1251697.03		0.10	-
3	421867.84	1251697.03		0.10	-
4	421867.84	1251701.03		0.10	-
5	421863.73	1251701.03		0.10	-
6	421859.49	1251685.03		0.10	-
1	421863.34	1251684.01		0.10	-
3. Сведения о характерных точках части (частей) границы объекта					
Обозначение характерных точек части границы	Координаты. м		Метод определения координат характерной точки	Средняя квадратическая погрешность положения характерной точки (Mt). м	Описание обозначения точки на местности (при наличии)
	X	Y			
1	2	3	4	5	6
1	-	-	-	-	-




Раздел 4

План границ объекта



Масштаб 1: 500

Используемые условные знаки и обозначения:

-  - граница охранной зоны
- 48:19:6220243:10 - номер существующего земельного участка
- 48:19:6220243 - номер кадастрового квартала
-  - граница кадастрового квартала
-  - граница существующего земельного участка

Подпись _____ Хурчак Е.В.

Дата 05.08.2020 г.

Место для оттиска печати лица, составившего описание местоположения границ объекта



ОПИСАНИЕ МЕСТОПОЛОЖЕНИЯ ГРАНИЦ

Охранная зона трубопроводов: «газопровод-ввод»

(наименование объекта, местоположение границ которого описано (далее - объект))

Раздел 1


Сведения об объекте		
№ п/п	Характеристики объекта	Описание характеристик
1	2	3
1	Местоположение объекта	Российская Федерация, Липецкая обл., Елецкий р-н, с.п. Колосовский с/с, д. Колосовка
2	Площадь объекта +/- величина погрешности определения площади (P +/- Дельта P)	72 кв.м ± 3 кв.м
3	Иные характеристики объекта	Ограничения установлены согласно Правилам охраны газораспределительных сетей, утвержденных Постановлением Правительства РФ № 878 от 20.11.2000г. «Об утверждении Правил охраны газораспределительных сетей»

Раздел 2

Сведения о местоположении границ объекта					
1. Система координат МСК-48, зона 1					
2. Сведения о характерных точках границ объекта					
Обозначение характерных точек границ	Координаты. м		Метод определения координат характерной точки	Средняя квадратическая погрешность положения характерной точки (Mt). м	Описание обозначения точки на местности (при наличии)
	X	Y			
1	2	3	4	5	6
1	429487.29	1264997.76	Аналитический метод	0.10	-
2	429499.51	1265010.83		0.10	-
3	429496.58	1265013.56		0.10	-
4	429484.36	1265000.49		0.10	-
1	429487.29	1264997.76		0.10	-
3. Сведения о характерных точках части (частей) границы объекта					
Обозначение характерных точек части границы	Координаты. м		Метод определения координат характерной точки	Средняя квадратическая погрешность положения характерной точки (Mt). м	Описание обозначения точки на местности (при наличии)
	X	Y			
1	2	3	4	5	6
1	-	-	-	-	-




Раздел 4

План границ объекта



Масштаб 1: 500

Используемые условные знаки и обозначения:

-  - граница охранной зоны
- 48:07:0790207:26 - номер существующего земельного участка
- 48:07:0790207 - номер кадастрового квартала
-  - граница кадастрового квартала
-  - граница существующего земельного участка

Подпись _____ Хурчак Е.В.

Дата 05.08.2020 г.

Место для оттиска печати лица, составившего описание местоположения границ объекта



ОПИСАНИЕ МЕСТОПОЛОЖЕНИЯ ГРАНИЦ

Охранная зона трубопроводов: «газопровод-ввод»

(наименование объекта, местоположение границ которого описано (далее - объект))

Раздел 1

Сведения об объекте		
№ п/п	Характеристики объекта	Описание характеристик
1	2	3
1	Местоположение объекта	Российская Федерация, Липецкая обл., Елецкий р-н, с.п Колосовский с/с, д. Колосовка
2	Площадь объекта +/- величина погрешности определения площади (Р +/- Дельта Р)	67 кв.м ± 3 кв.м
3	Иные характеристики объекта	Ограничения установлены согласно Правилам охраны газораспределительных сетей, утвержденных Постановлением Правительства РФ № 878 от 20.11.2000г. «Об утверждении Правил охраны газораспределительных сетей»

Раздел 2

Сведения о местоположении границ объекта					
1. Система координат МСК-48, зона 1					
2. Сведения о характерных точках границ объекта					
Обозначение характерных точек границ	Координаты. м		Метод определения координат характерной точки	Средняя квадратическая погрешность положения характерной точки (Mt). м	Описание обозначения точки на местности (при наличии)
	X	Y			
1	2	3	4	5	6
1	429646.58	1264760.47	Аналитический метод	0.10	-
2	429649.64	1264763.05		0.10	-
3	429639.17	1264775.44		0.10	-
4	429635.62	1264772.47		0.10	-
5	429638.19	1264769.40		0.10	-
6	429638.69	1264769.82		0.10	-
1	429646.58	1264760.47		0.10	-
3. Сведения о характерных точках части (частей) границы объекта					
Обозначение характерных точек части границы	Координаты. м		Метод определения координат характерной точки	Средняя квадратическая погрешность положения характерной точки (Mt). м	Описание обозначения точки на местности (при наличии)
	X	Y			
1	2	3	4	5	6
1	-	-	-	-	-




Раздел 4

План границ объекта



Масштаб 1: 500

Используемые условные знаки и обозначения:

-  - граница охранной зоны
- 48:07:0790206:2 - номер существующего земельного участка
- 48:07:0790206 - номер кадастрового квартала
-  - граница кадастрового квартала
-  - граница существующего земельного участка

Подпись _____ Хурчак Е.В.

Дата 05.08.2020 г.

Место для оттиска печати лица, составившего описание местоположения границ объекта



ОПИСАНИЕ МЕСТОПОЛОЖЕНИЯ ГРАНИЦ

Охранная зона трубопроводов: «газопровод-ввод»

(наименование объекта, местоположение границ которого описано (далее - объект))

Раздел 1

Сведения об объекте		
№ п/п	Характеристики объекта	Описание характеристик
1	2	3
1	Местоположение объекта	Российская Федерация, Липецкая обл., г. Елец
2	Площадь объекта +/- величина погрешности определения площади (P +/- Дельта P)	60 кв.м ± 3 кв.м
3	Иные характеристики объекта	Ограничения установлены согласно Правилам охраны газораспределительных сетей, утвержденных Постановлением Правительства РФ № 878 от 20.11.2000г. «Об утверждении Правил охраны газораспределительных сетей»

Раздел 2

Сведения о местоположении границ объекта					
1. Система координат МСК-48, зона 1					
2. Сведения о характерных точках границ объекта					
Обозначение характерных точек границ	Координаты. м		Метод определения координат характерной точки	Средняя квадратическая погрешность положения характерной точки (Mt). м	Описание обозначения точки на местности (при наличии)
	X	Y			
1	2	3	4	5	6
1	420672.75	1252604.32	Аналитический метод	0.10	-
2	420674.74	1252607.79		0.10	-
3	420672.79	1252608.91		0.10	-
4	420661.57	1252615.19		0.10	-
5	420659.61	1252611.70		0.10	-
6	420670.81	1252605.43		0.10	-
1	420672.75	1252604.32		0.10	-
3. Сведения о характерных точках части (частей) границы объекта					
Обозначение характерных точек части границы	Координаты. м		Метод определения координат характерной точки	Средняя квадратическая погрешность положения характерной точки (Mt). м	Описание обозначения точки на местности (при наличии)
	X	Y			
1	2	3	4	5	6
1	-	-	-	-	-


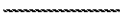

Раздел 4

План границ объекта



Масштаб 1: 500

Используемые условные знаки и обозначения:

-  - граница охранной зоны
- 48:19:6240135:65 - номер существующего земельного участка
- 48:19:6240135 - номер кадастрового квартала
-  - граница кадастрового квартала
-  - граница существующего земельного участка

Подпись _____ Хурчак Е.В.

Дата 05.08.2020 г.

Место для отпечатка печати лица, составившего описание местоположения границ объекта



ОПИСАНИЕ МЕСТОПОЛОЖЕНИЯ ГРАНИЦ

Охранная зона трубопроводов: «газопровод-ввод к жилому дому №3 по улице Полевая в деревне Екатериновка Елецкого района Липецкой области»
(наименование объекта, местоположение границ которого описано (далее - объект))

Раздел 1

Сведения об объекте		
№ п/п	Характеристики объекта	Описание характеристик
1	2	3
1	Местоположение объекта	Российская Федерация, Липецкая обл., Елецкий р-н, с.п. Большеизвальский сельсовет, д. Екатериновка
2	Площадь объекта +/- величина погрешности определения площади (P +/- Дельта P)	38 кв.м ± 2 кв.м
3	Иные характеристики объекта	Ограничения установлены согласно Правилам охраны газораспределительных сетей, утвержденных Постановлением Правительства РФ № 878 от 20.11.2000г. «Об утверждении Правил охраны газораспределительных сетей»

Раздел 2

Сведения о местоположении границ объекта					
1. Система координат МСК-48, зона 1					
2. Сведения о характерных точках границ объекта					
Обозначение характерных точек границ	Координаты. м		Метод определения координат характерной точки	Средняя квадратическая погрешность положения характерной точки (Mt). м	Описание обозначения точки на местности (при наличии)
	X	Y			
1	2	3	4	5	6
1	413358.31	1264331.73	Аналитический метод	0.10	-
2	413355.69	1264334.75		0.10	-
3	413348.44	1264328.47		0.10	-
4	413351.06	1264325.45		0.10	-
1	413358.31	1264331.73		0.10	-
3. Сведения о характерных точках части (частей) границы объекта					
Обозначение характерных точек части границы	Координаты. м		Метод определения координат характерной точки	Средняя квадратическая погрешность положения характерной точки (Mt). м	Описание обозначения точки на местности (при наличии)
	X	Y			
1	2	3	4	5	6
1	-	-	-	-	-




Раздел 4

План границ объекта



Масштаб 1: 500

Используемые условные знаки и обозначения:

-  - граница охранной зоны
- 48:07:1020102:27 - номер существующего земельного участка
- 48:07:1020102 - номер кадастрового квартала
-  - граница кадастрового квартала
-  - граница существующего земельного участка

Подпись _____ Хурчак Е.В.

Дата 05.08.2020 г.

Место для оттиска печати лица, составившего описание местоположения границ объекта



ОПИСАНИЕ МЕСТОПОЛОЖЕНИЯ ГРАНИЦ

Охранная зона трубопроводов: «газопровод-ввод»

(наименование объекта, местоположение границ которого описано (далее - объект))

Раздел 1

Сведения об объекте		
№ п/п	Характеристики объекта	Описание характеристик
1	2	3
1	Местоположение объекта	Российская Федерация, Липецкая обл., г. Елец
2	Площадь объекта +/- величина погрешности определения площади (Р +/- Дельта Р)	41 кв.м ± 2 кв.м
3	Иные характеристики объекта	Ограничения установлены согласно Правилам охраны газораспределительных сетей, утвержденных Постановлением Правительства РФ № 878 от 20.11.2000г. «Об утверждении Правил охраны газораспределительных сетей»

Раздел 2

Сведения о местоположении границ объекта					
1. Система координат МСК-48, зона 1					
2. Сведения о характерных точках границ объекта					
Обозначение характерных точек границ	Координаты. м		Метод определения координат характерной точки	Средняя квадратическая погрешность положения характерной точки (Mt). м	Описание обозначения точки на местности (при наличии)
	X	Y			
1	2	3	4	5	6
1	417495.58	1255090.13	Аналитический метод	0.10	-
2	417493.85	1255093.74		0.10	-
3	417486.95	1255090.43		0.10	-
4	417484.54	1255089.19		0.10	-
5	417486.38	1255085.63		0.10	-
6	417488.73	1255086.85		0.10	-
1	417495.58	1255090.13		0.10	-
3. Сведения о характерных точках части (частей) границы объекта					
Обозначение характерных точек части границы	Координаты. м		Метод определения координат характерной точки	Средняя квадратическая погрешность положения характерной точки (Mt). м	Описание обозначения точки на местности (при наличии)
	X	Y			
1	2	3	4	5	6
1	-	-	-	-	-


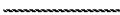

Раздел 4

План границ объекта



Масштаб 1: 500

Используемые условные знаки и обозначения:

-  - граница охранной зоны
- 48.19:6290203:14 - номер существующего земельного участка
- 48.19:6290203 - номер кадастрового квартала
-  - граница кадастрового квартала
-  - граница существующего земельного участка

Подпись _____ Хурчак Е.В.

Дата 05.08.2020 г.

Место для оттиска печати лица, составившего описание местоположения границ объекта



ОПИСАНИЕ МЕСТОПОЛОЖЕНИЯ ГРАНИЦ

**Охранная зона трубопроводов: «газопровод-ввод к жилому дому №2 по улице
Цельковка в городе Ельце Липецкой области»**
(наименование объекта, местоположение границ которого описано (далее - объект))

Раздел 1


Сведения об объекте		
№ п/п	Характеристики объекта	Описание характеристик
1	2	3
1	Местоположение объекта	Российская Федерация, Липецкая обл., г. Елец
2	Площадь объекта +/- величина погрешности определения площади (Р +/- Дельта Р)	44 кв.м ± 2 кв.м
3	Иные характеристики объекта	Ограничения установлены согласно Правилам охраны газораспределительных сетей, утвержденных Постановлением Правительства РФ № 878 от 20.11.2000г. «Об утверждении Правил охраны газораспределительных сетей»

Раздел 2

Сведения о местоположении границ объекта					
1. Система координат МСК-48, зона 1					
2. Сведения о характерных точках границ объекта					
Обозначение характерных точек границ	Координаты. м		Метод определения координат характерной точки	Средняя квадратическая погрешность положения характерной точки (Mt). м	Описание обозначения точки на местности (при наличии)
	X	Y			
1	2	3	4	5	6
1	421498.13	1250607.68	Аналитический метод	0.10	-
2	421502.91	1250617.05		0.10	-
3	421498.81	1250619.09		0.10	-
4	421497.02	1250615.52		0.10	-
5	421497.51	1250615.27		0.10	-
6	421494.57	1250609.50		0.10	-
1	421498.13	1250607.68		0.10	-
3. Сведения о характерных точках части (частей) границы объекта					
Обозначение характерных точек части границы	Координаты. м		Метод определения координат характерной точки	Средняя квадратическая погрешность положения характерной точки (Mt). м	Описание обозначения точки на местности (при наличии)
	X	Y			
1	2	3	4	5	6
1	-	-	-	-	-


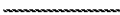

Раздел 4

План границ объекта



Масштаб 1: 500

Используемые условные знаки и обозначения:

-  - граница охранной зоны
- 48:19:6210206:6 - номер существующего земельного участка
- 48:19:6210206 - номер кадастрового квартала
-  - граница кадастрового квартала
-  - граница существующего земельного участка

Подпись _____ Хурчак Е.В.

Дата 05.08.2020 г.

Место для оттиска печати лица, составившего описание местоположения границ объекта



ОПИСАНИЕ МЕСТОПОЛОЖЕНИЯ ГРАНИЦ

Охранная зона трубопроводов: «газопровод-ввод»

(наименование объекта, местоположение границ которого описано (далее - объект))

Раздел 1

Сведения об объекте		
№ п/п	Характеристики объекта	Описание характеристик
1	2	3
1	Местоположение объекта	Российская Федерация, Липецкая обл., Елецкий р-н, с.п. Нижневоргольский с/с, п. Ключ Жизни
2	Площадь объекта +/- величина погрешности определения площади (P +/- Дельта P)	47 кв.м ± 2 кв.м
3	Иные характеристики объекта	Ограничения установлены согласно Правилам охраны газораспределительных сетей, утвержденных Постановлением Правительства РФ № 878 от 20.11.2000г. «Об утверждении Правил охраны газораспределительных сетей»

Раздел 2

Сведения о местоположении границ объекта					
1. Система координат МСК-48, зона 1					
2. Сведения о характерных точках границ объекта					
Обозначение характерных точек границ	Координаты. м		Метод определения координат характерной точки	Средняя квадратическая погрешность положения характерной точки (Mt). м	Описание обозначения точки на местности (при наличии)
	X	Y			
1	2	3	4	5	6
1	417697.63	1245727.54	Аналитический метод	0.10	-
2	417697.09	1245731.36		0.10	-
3	417696.02	1245739.11		0.10	-
4	417692.06	1245738.57		0.10	-
5	417693.13	1245730.80		0.10	-
6	417693.67	1245726.98		0.10	-
1	417697.63	1245727.54		0.10	-
3. Сведения о характерных точках части (частей) границы объекта					
Обозначение характерных точек части границы	Координаты. м		Метод определения координат характерной точки	Средняя квадратическая погрешность положения характерной точки (Mt). м	Описание обозначения точки на местности (при наличии)
	X	Y			
1	2	3	4	5	6
1	-	-	-	-	-




Раздел 4

План границ объекта



Масштаб 1: 500

Используемые условные знаки и обозначения:

-  - граница охранной зоны
- 48:07:0560113:1 - номер существующего земельного участка
- 48:07:0560113 - номер кадастрового квартала
-  - граница кадастрового квартала
-  - граница существующего земельного участка

Подпись _____ Хурчак Е.В.

Дата 05.08.2020 г.

Место для оттиска печати лица, составившего описание местоположения границ объекта



ОПИСАНИЕ МЕСТОПОЛОЖЕНИЯ ГРАНИЦ

Охранная зона трубопроводов: «газопровод-ввод к жилому дому №19 по улице Родниковая в городе Ельце Липецкой области»
(наименование объекта, местоположение границ которого описано (далее - объект))

Раздел 1

Сведения об объекте		
№ п/п	Характеристики объекта	Описание характеристик
1	2	3
1	Местоположение объекта	Российская Федерация, Липецкая обл., г. Елец
2	Площадь объекта +/- величина погрешности определения площади (Р +/- Дельта Р)	64 кв.м ± 3 кв.м
3	Иные характеристики объекта	Ограничения установлены согласно Правилам охраны газораспределительных сетей, утвержденных Постановлением Правительства РФ № 878 от 20.11.2000г. «Об утверждении Правил охраны газораспределительных сетей»

Раздел 2

Сведения о местоположении границ объекта					
1. Система координат МСК-48, зона 1					
2. Сведения о характерных точках границ объекта					
Обозначение характерных точек границ	Координаты. м		Метод определения координат характерной точки	Средняя квадратическая погрешность положения характерной точки (Мт). м	Описание обозначения точки на местности (при наличии)
	X	Y			
1	2	3	4	5	6
1	415523.39	1249851.58	Аналитический метод	0.10	-
2	415526.25	1249856.64		0.10	-
3	415531.29	1249865.61		0.10	-
4	415527.81	1249867.57		0.10	-
5	415522.77	1249858.60		0.10	-
6	415519.92	1249853.55		0.10	-
1	415523.39	1249851.58		0.10	-
3. Сведения о характерных точках части (частей) границы объекта					
Обозначение характерных точек части границы	Координаты. м		Метод определения координат характерной точки	Средняя квадратическая погрешность положения характерной точки (Мт). м	Описание обозначения точки на местности (при наличии)
	X	Y			
1	2	3	4	5	6
1	-	-	-	-	-




Раздел 4

План границ объекта



Масштаб 1: 500

Используемые условные знаки и обозначения:

-  - граница охранной зоны
- 48:19:6010153:19 - номер существующего земельного участка
- 48:19:6010153 - номер кадастрового квартала
-  - граница кадастрового квартала
-  - граница существующего земельного участка

Подпись _____ Хурчак Е.В.

Дата 05.08.2020 г.

Место для оттиска печати лица, составившего описание местоположения границ объекта



ОПИСАНИЕ МЕСТОПОЛОЖЕНИЯ ГРАНИЦ

Охранная зона трубопроводов: «газопровод-ввод к жилому дому №8 по улице Центральная в поселке Ключ Жизни Елецкого района Липецкой области»
(наименование объекта, местоположение границ которого описано (далее - объект))

Раздел 1


Сведения об объекте		
№ п/п	Характеристики объекта	Описание характеристик
1	2	3
1	Местоположение объекта	Российская Федерация, Липецкая обл., Елецкий р-н, с.п. Архангельский с/с, п. Солидарность
2	Площадь объекта +/- величина погрешности определения площади (Р +/- Дельта Р)	30 кв.м ± 2 кв.м
3	Иные характеристики объекта	Ограничения установлены согласно Правилам охраны газораспределительных сетей, утвержденных Постановлением Правительства РФ № 878 от 20.11.2000г. «Об утверждении Правил охраны газораспределительных сетей»

Раздел 2

Сведения о местоположении границ объекта					
1. Система координат МСК-48, зона 1					
2. Сведения о характерных точках границ объекта					
Обозначение характерных точек границ	Координаты. м		Метод определения координат характерной точки	Средняя квадратическая погрешность положения характерной точки (Мт). м	Описание обозначения точки на местности (при наличии)
	X	Y			
1	2	3	4	5	6
1	417666.17	1245963.38	Аналитический метод	0.10	-
2	417665.35	1245967.30		0.10	-
3	417663.20	1245966.85		0.10	-
4	417662.96	1245968.02		0.10	-
5	417659.03	1245967.22		0.10	-
6	417659.52	1245964.86		0.10	-
7	417660.11	1245962.11		0.10	-
1	417666.17	1245963.38		0.10	-
3. Сведения о характерных точках части (частей) границы объекта					
Обозначение характерных точек части границы	Координаты. м		Метод определения координат характерной точки	Средняя квадратическая погрешность положения характерной точки (Мт). м	Описание обозначения точки на местности (при наличии)
	X	Y			
1	2	3	4	5	6
1	-	-	-	-	-


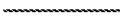

Раздел 4

План границ объекта



Масштаб 1: 500

Используемые условные знаки и обозначения:

-  - граница охранной зоны
- 48:07:0560110:9 - номер существующего земельного участка
- 48:07:0560110 - номер кадастрового квартала
-  - граница кадастрового квартала
-  - граница существующего земельного участка

Подпись _____ Хурчак Е.В.

Дата 05.08.2020 г.

Место для оттиска печати лица, составившего описание местоположения границ объекта



ОПИСАНИЕ МЕСТОПОЛОЖЕНИЯ ГРАНИЦ

Охранная зона трубопроводов: «газопровод-ввод»

(наименование объекта, местоположение границ которого описано (далее - объект))

Раздел 1

Сведения об объекте		
№ п/п	Характеристики объекта	Описание характеристик
1	2	3
1	Местоположение объекта	Российская Федерация, Липецкая обл., Елецкий р-н, с.п. Архангельский с/с, п. Солидарность
2	Площадь объекта +/- величина погрешности определения площади (P +/- Дельта P)	77 кв.м ± 3 кв.м
3	Иные характеристики объекта	Ограничения установлены согласно Правилам охраны газораспределительных сетей, утвержденных Постановлением Правительства РФ № 878 от 20.11.2000г. «Об утверждении Правил охраны газораспределительных сетей»

Раздел 2

Сведения о местоположении границ объекта					
1. Система координат МСК-48, зона 1					
2. Сведения о характерных точках границ объекта					
Обозначение характерных точек границ	Координаты. м		Метод определения координат характерной точки	Средняя квадратическая погрешность положения характерной точки (Mt). м	Описание обозначения точки на местности (при наличии)
	X	Y			
1	2	3	4	5	6
1	416596.02	1255358.35	Аналитический метод	0.10	-
2	416601.54	1255376.75		0.10	-
3	416597.71	1255377.90		0.10	-
4	416592.19	1255359.50		0.10	-
1	416596.02	1255358.35		0.10	-
3. Сведения о характерных точках части (частей) границы объекта					
Обозначение характерных точек части границы	Координаты. м		Метод определения координат характерной точки	Средняя квадратическая погрешность положения характерной точки (Mt). м	Описание обозначения точки на местности (при наличии)
	X	Y			
1	2	3	4	5	6
1	-	-	-	-	-


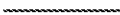

Раздел 4

План границ объекта



Масштаб 1: 500

Используемые условные знаки и обозначения:

-  - граница охранной зоны
- 48:07:1520201:106 - номер существующего земельного участка
- 48:07:1520201 - номер кадастрового квартала
-  - граница кадастрового квартала
-  - граница существующего земельного участка

Подпись _____ Хурчак Е.В.

Дата 05.08.2020 г.

Место для оттиска печати лица, составившего описание местоположения границ объекта



ОПИСАНИЕ МЕСТОПОЛОЖЕНИЯ ГРАНИЦ

Охранная зона трубопроводов: «газопровод-ввод к жилому дому №67 по улице Крестьянская в селе Голиково Елецкого района Липецкой области»
(наименование объекта, местоположение границ которого описано (далее - объект))

Раздел 1

Сведения об объекте		
№ п/п	Характеристики объекта	Описание характеристик
1	2	3
1	Местоположение объекта	Российская Федерация, Липецкая обл., Елецкий р-н, с.п. Голиковский сельсовет, с. Голиково
2	Площадь объекта +/- величина погрешности определения площади (Р +/- Дельта Р)	60 кв.м ± 3 кв.м
3	Иные характеристики объекта	Ограничения установлены согласно Правилам охраны газораспределительных сетей, утвержденных Постановлением Правительства РФ № 878 от 20.11.2000г. «Об утверждении Правил охраны газораспределительных сетей»

Раздел 2

Сведения о местоположении границ объекта					
1. Система координат МСК-48, зона 1					
2. Сведения о характерных точках границ объекта					
Обозначение характерных точек границ	Координаты. м		Метод определения координат характерной точки	Средняя квадратическая погрешность положения характерной точки (Mt). м	Описание обозначения точки на местности (при наличии)
	X	Y			
1	2	3	4	5	6
1	428303.54	1274272.42	Аналитический метод	0.10	-
2	428306.14	1274275.46		0.10	-
3	428294.75	1274285.22		0.10	-
4	428292.15	1274282.18		0.10	-
1	428303.54	1274272.42		0.10	-
3. Сведения о характерных точках части (частей) границы объекта					
Обозначение характерных точек части границы	Координаты. м		Метод определения координат характерной точки	Средняя квадратическая погрешность положения характерной точки (Mt). м	Описание обозначения точки на местности (при наличии)
	X	Y			
1	2	3	4	5	6
1	-	-	-	-	-


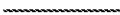

Раздел 4

План границ объекта



Масштаб 1: 500

Используемые условные знаки и обозначения:

-  - граница охранной зоны
- 48:07:0970110:12 - номер существующего земельного участка
- 48:07:0970110 - номер кадастрового квартала
-  - граница кадастрового квартала
-  - граница существующего земельного участка

Подпись _____ Хурчак Е.В.

Дата 05.08.2020 г.

Место для оттиска печати лица, составившего описание местоположения границ объекта



ОПИСАНИЕ МЕСТОПОЛОЖЕНИЯ ГРАНИЦ

Охранная зона трубопроводов: «газопровод-ввод»

(наименование объекта, местоположение границ которого описано (далее - объект))

Раздел 1

Сведения об объекте		
№ п/п	Характеристики объекта	Описание характеристик
1	2	3
1	Местоположение объекта	Российская Федерация, Липецкая обл., Елецкий м.р-н, с.п. Архангельский с/с, п. Солидарность
2	Площадь объекта +/- величина погрешности определения площади (P +/- Дельта P)	44 кв.м ± 2 кв.м
3	Иные характеристики объекта	Ограничения установлены согласно Правилам охраны газораспределительных сетей, утвержденных Постановлением Правительства РФ № 878 от 20.11.2000г. «Об утверждении Правил охраны газораспределительных сетей»

Раздел 2

Сведения о местоположении границ объекта					
1. Система координат МСК-48, зона 1					
2. Сведения о характерных точках границ объекта					
Обозначение характерных точек границ	Координаты. м		Метод определения координат характерной точки	Средняя квадратическая погрешность положения характерной точки (Mt). м	Описание обозначения точки на местности (при наличии)
	X	Y			
1	2	3	4	5	6
1	416998.96	1254850.71	Аналитический метод	0.10	-
2	417001.42	1254853.87		0.10	-
3	416998.35	1254856.26		0.10	-
4	416992.82	1254860.57		0.10	-
5	416990.36	1254857.41		0.10	-
6	416995.89	1254853.10		0.10	-
1	416998.96	1254850.71		0.10	-
3. Сведения о характерных точках части (частей) границы объекта					
Обозначение характерных точек части границы	Координаты. м		Метод определения координат характерной точки	Средняя квадратическая погрешность положения характерной точки (Mt). м	Описание обозначения точки на местности (при наличии)
	X	Y			
1	2	3	4	5	6
1	-	-	-	-	-




Раздел 4

План границ объекта



Масштаб 1: 500

Используемые условные знаки и обозначения:

-  - граница охранной зоны
- 48:07:0860123:23 - номер существующего земельного участка
- 48:07:0860123 - номер кадастрового квартала
-  - граница кадастрового квартала
-  - граница существующего земельного участка

Подпись _____ Хурчак Е.В.

Дата 05.08.2020 г.

Место для оттиска печати лица, составившего описание местоположения границ объекта



ОПИСАНИЕ МЕСТОПОЛОЖЕНИЯ ГРАНИЦ

Охранная зона трубопроводов: «газопровод-ввод»

(наименование объекта, местоположение границ которого описано (далее - объект))

Раздел 1


Сведения об объекте		
№ п/п	Характеристики объекта	Описание характеристик
1	2	3
1	Местоположение объекта	Российская Федерация, Липецкая обл., г.о.г. Елец, г. Елец
2	Площадь объекта +/- величина погрешности определения площади (Р +/- Дельта Р)	30 кв.м ± 2 кв.м
3	Иные характеристики объекта	Ограничения установлены согласно Правилам охраны газораспределительных сетей, утвержденных Постановлением Правительства РФ № 878 от 20.11.2000г. «Об утверждении Правил охраны газораспределительных сетей»

Раздел 2

Сведения о местоположении границ объекта					
1. Система координат МСК-48, зона 1					
2. Сведения о характерных точках границ объекта					
Обозначение характерных точек границ	Координаты. м		Метод определения координат характерной точки	Средняя квадратическая погрешность положения характерной точки (Mt). м	Описание обозначения точки на местности (при наличии)
	X	Y			
1	2	3	4	5	6
1	418146.18	1255593.38	Аналитический метод	0.10	-
2	418144.41	1255596.97		0.10	-
3	418140.31	1255594.95		0.10	-
4	418137.72	1255593.62		0.10	-
5	418139.54	1255590.06		0.10	-
6	418142.11	1255591.37		0.10	-
1	418146.18	1255593.38		0.10	-
3. Сведения о характерных точках части (частей) границы объекта					
Обозначение характерных точек части границы	Координаты. м		Метод определения координат характерной точки	Средняя квадратическая погрешность положения характерной точки (Mt). м	Описание обозначения точки на местности (при наличии)
	X	Y			
1	2	3	4	5	6
1	-	-	-	-	-




Раздел 4

План границ объекта



Масштаб 1: 500

Используемые условные знаки и обозначения:

-  - граница охранной зоны
- 48:19:6300102:9 - номер существующего земельного участка
- 48:19:6300102 - номер кадастрового квартала
-  - граница кадастрового квартала
-  - граница существующего земельного участка

Подпись _____ Хурчак Е.В.

Дата 05.08.2020 г.

Место для оттиска печати лица, составившего описание местоположения границ объекта



ОПИСАНИЕ МЕСТОПОЛОЖЕНИЯ ГРАНИЦ

Охранная зона трубопроводов: «газопровод-ввод к жилому дому №12 по улице Клубная в селе Новый Ольшанец Елецкого района Липецкой области»
(наименование объекта, местоположение границ которого описано (далее - объект))

Раздел 1

Сведения об объекте		
№ п/п	Характеристики объекта	Описание характеристик
1	2	3
1	Местоположение объекта	Российская Федерация, Липецкая обл., Елецкий р-н, с.п. Архангельский с/с, с. Новый Ольшанец
2	Площадь объекта +/- величина погрешности определения площади (Р +/- Дельта Р)	33 кв.м ± 2 кв.м
3	Иные характеристики объекта	Ограничения установлены согласно Правилам охраны газораспределительных сетей, утвержденных Постановлением Правительства РФ № 878 от 20.11.2000г. «Об утверждении Правил охраны газораспределительных сетей»

Раздел 2

Сведения о местоположении границ объекта					
1. Система координат МСК-48, зона 1					
2. Сведения о характерных точках границ объекта					
Обозначение характерных точек границ	Координаты. м		Метод определения координат характерной точки	Средняя квадратическая погрешность положения характерной точки (Mt). м	Описание обозначения точки на местности (при наличии)
	X	Y			
1	2	3	4	5	6
1	421191.41	1263056.64	Аналитический метод	0.10	-
2	421193.15	1263064.76		0.10	-
3	421189.23	1263065.60		0.10	-
4	421187.49	1263057.48		0.10	-
1	421191.41	1263056.64		0.10	-
3. Сведения о характерных точках части (частей) границы объекта					
Обозначение характерных точек части границы	Координаты. м		Метод определения координат характерной точки	Средняя квадратическая погрешность положения характерной точки (Mt). м	Описание обозначения точки на местности (при наличии)
	X	Y			
1	2	3	4	5	6
1	-	-	-	-	-


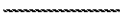

Раздел 4

План границ объекта



Масштаб 1: 500

Используемые условные знаки и обозначения:

-  - граница охранной зоны
- 48:07:0880104:10 - номер существующего земельного участка
- 48:07:0880104 - номер кадастрового квартала
-  - граница кадастрового квартала
-  - граница существующего земельного участка

Подпись _____ Хурчак Е.В.

Дата 05.08.2020 г.

Место для оттиска печати лица, составившего описание местоположения границ объекта



ОПИСАНИЕ МЕСТОПОЛОЖЕНИЯ ГРАНИЦ

Охранная зона трубопроводов: «газопровод-ввод»

(наименование объекта, местоположение границ которого описано (далее - объект))

Раздел 1

Сведения об объекте		
№ п/п	Характеристики объекта	Описание характеристик
1	2	3
1	Местоположение объекта	Российская Федерация, Липецкая обл., Елецкий р-н., с.п. Елецкий с/с, д. Трубицино
2	Площадь объекта +/- величина погрешности определения площади (Р +/- Дельта Р)	34 кв.м ± 2 кв.м
3	Иные характеристики объекта	Ограничения установлены согласно Правилам охраны газораспределительных сетей, утвержденных Постановлением Правительства РФ № 878 от 20.11.2000г. «Об утверждении Правил охраны газораспределительных сетей»

Раздел 2

Сведения о местоположении границ объекта					
1. Система координат МСК-48, зона 1					
2. Сведения о характерных точках границ объекта					
Обозначение характерных точек границ	Координаты. м		Метод определения координат характерной точки	Средняя квадратическая погрешность положения характерной точки (Mt). м	Описание обозначения точки на местности (при наличии)
	X	Y			
1	2	3	4	5	6
1	424697.68	1259607.41	Аналитический метод	0.10	-
2	424698.18	1259611.37		0.10	-
3	424689.66	1259612.44		0.10	-
4	424689.16	1259608.48		0.10	-
1	424697.68	1259607.41		0.10	-
3. Сведения о характерных точках части (частей) границы объекта					
Обозначение характерных точек части границы	Координаты. м		Метод определения координат характерной точки	Средняя квадратическая погрешность положения характерной точки (Mt). м	Описание обозначения точки на местности (при наличии)
	X	Y			
1	2	3	4	5	6
1	-	-	-	-	-


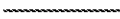

Раздел 4


План границ объекта



Масштаб 1: 500

Используемые условные знаки и обозначения:

-  - граница охранной зоны
- 48:07:0730502:17 - номер существующего земельного участка
- 48:07:0730502 - номер кадастрового квартала
-  - граница кадастрового квартала
-  - граница существующего земельного участка

Подпись  Хурчак Е.В.

Дата 05.08.2020 г.

Место для оттиска печати лица, составившего описание местоположения границ объекта

ОПИСАНИЕ МЕСТОПОЛОЖЕНИЯ ГРАНИЦ

Охранная зона трубопроводов: «газопровод-ввод»

(наименование объекта, местоположение границ которого описано (далее - объект))

Раздел 1

Сведения об объекте		
№ п/п	Характеристики объекта	Описание характеристик
1	2	3
1	Местоположение объекта	Российская Федерация, Липецкая область, г. Елец
2	Площадь объекта +/- величина погрешности определения площади (Р +/- Дельта Р)	148 кв.м ± 4 кв.м
3	Иные характеристики объекта	Ограничения установлены согласно Правилам охраны газораспределительных сетей, утвержденных Постановлением Правительства РФ № 878 от 20.11.2000г. «Об утверждении Правил охраны газораспределительных сетей»

Раздел 2

Сведения о местоположении границ объекта					
1. Система координат МСК-48, зона 1					
2. Сведения о характерных точках границ объекта					
Обозначение характерных точек границ	Координаты. м		Метод определения координат характерной точки	Средняя квадратическая погрешность положения характерной точки (Mt). м	Описание обозначения точки на местности (при наличии)
	X	Y			
1	2	3	4	5	6
1	422814.14	1248051.98	Аналитический метод	0.10	-
2	422824.04	1248087.50		0.10	-
3	422820.17	1248088.58		0.10	-
4	422810.27	1248053.06		0.10	-
1	422814.14	1248051.98		0.10	-
3. Сведения о характерных точках части (частей) границы объекта					
Обозначение характерных точек части границы	Координаты. м		Метод определения координат характерной точки	Средняя квадратическая погрешность положения характерной точки (Mt). м	Описание обозначения точки на местности (при наличии)
	X	Y			
1	2	3	4	5	6
1	-	-	-	-	-




Раздел 4

План границ объекта



Масштаб 1: 500

Используемые условные знаки и обозначения:

-  - граница охранной зоны
- 48:19:6200204:20 - номер существующего земельного участка
- 48:19:6200204 - номер кадастрового квартала
-  - граница кадастрового квартала
-  - граница существующего земельного участка

Подпись _____ Хурчак Е.В.

Дата 05.08.2020 г.

Место для оттиска печати лица, составившего описание местоположения границ объекта



ОПИСАНИЕ МЕСТОПОЛОЖЕНИЯ ГРАНИЦ

Охранная зона трубопроводов: «газопровод-ввод»

(наименование объекта, местоположение границ которого описано (далее - объект))

Раздел 1

Сведения об объекте		
№ п/п	Характеристики объекта	Описание характеристик
1	2	3
1	Местоположение объекта	Российская Федерация, Липецкая область, г. Елец
2	Площадь объекта +/- величина погрешности определения площади (Р +/- Дельта Р)	66 кв.м ± 3 кв.м
3	Иные характеристики объекта	Ограничения установлены согласно Правилам охраны газораспределительных сетей, утвержденных Постановлением Правительства РФ № 878 от 20.11.2000г. «Об утверждении Правил охраны газораспределительных сетей»

Раздел 2

Сведения о местоположении границ объекта					
1. Система координат МСК-48, зона 1					
2. Сведения о характерных точках границ объекта					
Обозначение характерных точек границ	Координаты. м		Метод определения координат характерной точки	Средняя квадратическая погрешность положения характерной точки (Mt). м	Описание обозначения точки на местности (при наличии)
	X	Y			
1	2	3	4	5	6
1	422620.75	1247839.96	Аналитический метод	0.10	-
2	422625.42	1247855.89		0.10	-
3	422621.58	1247857.01		0.10	-
4	422616.91	1247841.08		0.10	-
1	422620.75	1247839.96		0.10	-
3. Сведения о характерных точках части (частей) границы объекта					
Обозначение характерных точек части границы	Координаты. м		Метод определения координат характерной точки	Средняя квадратическая погрешность положения характерной точки (Mt). м	Описание обозначения точки на местности (при наличии)
	X	X			
1	2	3	4	5	6
1	-	-	-	-	-


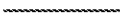

Раздел 4

План границ объекта



Масштаб 1: 500

Используемые условные знаки и обозначения:

-  - граница охранной зоны
- 48:19:6200208:25 - номер существующего земельного участка
- 48:19:6200208 - номер кадастрового квартала
-  - граница кадастрового квартала
-  - граница существующего земельного участка

Подпись _____ Хурчак Е.В.

Дата 05.08.2020 г.

Место для оттиска печати лица, составившего описание местоположения границ объекта



ОПИСАНИЕ МЕСТОПОЛОЖЕНИЯ ГРАНИЦ

Охранная зона трубопроводов: «газопровод-ввод к жилому дому №15"а" по улице Речная в деревне Хмелинец Елецкого района Липецкой области»

(наименование объекта, местоположение границ которого описано (далее - объект))

Раздел 1

Сведения об объекте		
№ п/п	Характеристики объекта	Описание характеристик
1	2	3
1	Местоположение объекта	Российская Федерация, Липецкая обл., Елецкий р-н, с.п. Пищулинский с/с, д. Хмелинец
2	Площадь объекта +/- величина погрешности определения площади (Р +/- Дельта Р)	34 кв.м ± 2 кв.м
3	Иные характеристики объекта	Ограничения установлены согласно Правилам охраны газораспределительных сетей, утвержденных Постановлением Правительства РФ № 878 от 20.11.2000г. «Об утверждении Правил охраны газораспределительных сетей»

Раздел 2

Сведения о местоположении границ объекта					
1. Система координат МСК-48, зона 1					
2. Сведения о характерных точках границ объекта					
Обозначение характерных точек границ	Координаты. м		Метод определения координат характерной точки	Средняя квадратическая погрешность положения характерной точки (Mt). м	Описание обозначения точки на местности (при наличии)
	X	Y			
1	2	3	4	5	6
1	422850.67	1248363.04	Аналитический метод	0.10	-
2	422851.87	1248366.86		0.10	-
3	422843.67	1248369.44		0.10	-
4	422842.47	1248365.62		0.10	-
1	422850.67	1248363.04		0.10	-
3. Сведения о характерных точках части (частей) границы объекта					
Обозначение характерных точек части границы	Координаты. м		Метод определения координат характерной точки	Средняя квадратическая погрешность положения характерной точки (Mt). м	Описание обозначения точки на местности (при наличии)
	X	X			
1	2	3	4	5	6
1	-	-	-	-	-


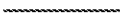

Раздел 4

План границ объекта



Масштаб 1: 500

Используемые условные знаки и обозначения:

-  - граница охранной зоны
- 48:07:0650202:28 - номер существующего земельного участка
- 48:07:0650202 - номер кадастрового квартала
-  - граница кадастрового квартала
-  - граница существующего земельного участка

Подпись _____ Хурчак Е.В.

Дата 05.08.2020 г.

Место для оттиска печати лица, составившего описание местоположения границ объекта



ОПИСАНИЕ МЕСТОПОЛОЖЕНИЯ ГРАНИЦ

Охранная зона трубопроводов: «газопровод-ввод»

(наименование объекта, местоположение границ которого описано (далее - объект))

Раздел 1

Сведения об объекте		
№ п/п	Характеристики объекта	Описание характеристик
1	2	3
1	Местоположение объекта	Российская Федерация, Липецкая обл., Елецкий м.р-н, с.п. Пищулинский с/с, д. Хмелинец
2	Площадь объекта +/- величина погрешности определения площади (Р +/- Дельта Р)	21 кв.м ± 2 кв.м
3	Иные характеристики объекта	Ограничения установлены согласно Правилам охраны газораспределительных сетей, утвержденных Постановлением Правительства РФ № 878 от 20.11.2000г. «Об утверждении Правил охраны газораспределительных сетей»

Раздел 2

Сведения о местоположении границ объекта					
1. Система координат МСК-48, зона 1					
2. Сведения о характерных точках границ объекта					
Обозначение характерных точек границ	Координаты. м		Метод определения координат характерной точки	Средняя квадратическая погрешность положения характерной точки (Mt). м	Описание обозначения точки на местности (при наличии)
	X	Y			
1	2	3	4	5	6
1	422437.35	1247024.85	Аналитический метод	0.10	-
2	422434.75	1247027.89		0.10	-
3	422430.73	1247024.45		0.10	-
4	422433.33	1247021.41		0.10	-
1	422437.35	1247024.85		0.10	-
3. Сведения о характерных точках части (частей) границы объекта					
Обозначение характерных точек части границы	Координаты. м		Метод определения координат характерной точки	Средняя квадратическая погрешность положения характерной точки (Mt). м	Описание обозначения точки на местности (при наличии)
	X	X			
1	2	3	4	5	6
1	-	-	-	-	-


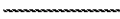

Раздел 4

План границ объекта



Масштаб 1: 500

Используемые условные знаки и обозначения:

-  - граница охранной зоны
- 48:07:1490201:96 - номер существующего земельного участка
- 48:07:1490201 - номер кадастрового квартала
-  - граница кадастрового квартала
-  - граница существующего земельного участка

Подпись _____ Хурчак Е.В.

Дата 05.08.2020 г.

Место для оттиска печати лица, составившего описание местоположения границ объекта



ОПИСАНИЕ МЕСТОПОЛОЖЕНИЯ ГРАНИЦ

Охранная зона трубопроводов: «газопровод-ввод»

(наименование объекта, местоположение границ которого описано (далее - объект))

Раздел 1


Сведения об объекте		
№ п/п	Характеристики объекта	Описание характеристик
1	2	3
1	Местоположение объекта	Российская Федерация, Липецкая обл., г. Елец
2	Площадь объекта +/- величина погрешности определения площади (Р +/- Дельта Р)	49 кв.м ± 2 кв.м
3	Иные характеристики объекта	Ограничения установлены согласно Правилам охраны газораспределительных сетей, утвержденных Постановлением Правительства РФ № 878 от 20.11.2000г. «Об утверждении Правил охраны газораспределительных сетей»

Раздел 2

Сведения о местоположении границ объекта					
1. Система координат МСК-48, зона 1					
2. Сведения о характерных точках границ объекта					
Обозначение характерных точек границ	Координаты. м		Метод определения координат характерной точки	Средняя квадратическая погрешность положения характерной точки (Mt). м	Описание обозначения точки на местности (при наличии)
	X	Y			
1	2	3	4	5	6
1	418242.37	1255586.77	Аналитический метод	0.10	-
2	418240.51	1255590.31		0.10	-
3	418229.60	1255584.61		0.10	-
4	418231.46	1255581.07		0.10	-
1	418242.37	1255586.77		0.10	-
3. Сведения о характерных точках части (частей) границы объекта					
Обозначение характерных точек части границы	Координаты. м		Метод определения координат характерной точки	Средняя квадратическая погрешность положения характерной точки (Mt). м	Описание обозначения точки на местности (при наличии)
	X	X			
1	2	3	4	5	6
1	-	-	-	-	-




Раздел 4

План границ объекта



Масштаб 1: 500

Используемые условные знаки и обозначения:

-  - граница охранной зоны
- 48:19:6300130:4 - номер существующего земельного участка
- 48:19:6300130 - номер кадастрового квартала
-  - граница кадастрового квартала
-  - граница существующего земельного участка

Подпись _____ Хурчак Е.В.

Дата 05.08.2020 г.

Место для оттиска печати лица, составившего описание местоположения границ объекта



ОПИСАНИЕ МЕСТОПОЛОЖЕНИЯ ГРАНИЦ

Охранная зона трубопроводов: «газопровод-ввод»

(наименование объекта, местоположение границ которого описано (далее - объект))

Раздел 1

Сведения об объекте		
№ п/п	Характеристики объекта	Описание характеристик
1	2	3
1	Местоположение объекта	Российская Федерация, Липецкая обл., г. Елец
2	Площадь объекта +/- величина погрешности определения площади (Р +/- Дельта Р)	75 кв.м ± 3 кв.м
3	Иные характеристики объекта	Ограничения установлены согласно Правилам охраны газораспределительных сетей, утвержденных Постановлением Правительства РФ № 878 от 20.11.2000г. «Об утверждении Правил охраны газораспределительных сетей»

Раздел 2

Сведения о местоположении границ объекта					
1. Система координат МСК-48, зона 1					
2. Сведения о характерных точках границ объекта					
Обозначение характерных точек границ	Координаты. м		Метод определения координат характерной точки	Средняя квадратическая погрешность положения характерной точки (Mt). м	Описание обозначения точки на местности (при наличии)
	X	Y			
1	2	3	4	5	6
1	421179.04	1251293.48	Аналитический метод	0.10	-
2	421180.12	1251305.58		0.10	-
3	421180.57	1251311.82		0.10	-
4	421176.58	1251312.12		0.10	-
5	421176.12	1251305.90		0.10	-
6	421175.42	1251297.92		0.10	-
7	421175.19	1251297.94		0.10	-
8	421174.75	1251293.96		0.10	-
1	421179.04	1251293.48		0.10	-
3. Сведения о характерных точках части (частей) границы объекта					
Обозначение характерных точек части границы	Координаты. м		Метод определения координат характерной точки	Средняя квадратическая погрешность положения характерной точки (Mt). м	Описание обозначения точки на местности (при наличии)
	X	X			
1	2	3	4	5	6
1	-	-	-	-	-




Раздел 4

План границ объекта



Масштаб 1: 500

Используемые условные знаки и обозначения:

-  - граница охранной зоны
- 48:19:6220217:3 - номер существующего земельного участка
- 48:19:6220217 - номер кадастрового квартала
-  - граница кадастрового квартала
-  - граница существующего земельного участка

Подпись _____ Хурчак Е.В.

Дата 05.08.2020 г.

Место для оттиска печати лица, составившего описание местоположения границ объекта



ОПИСАНИЕ МЕСТОПОЛОЖЕНИЯ ГРАНИЦ

Охранная зона трубопроводов: «газопровод-ввод»

(наименование объекта, местоположение границ которого описано (далее - объект))

Раздел 1

Сведения об объекте		
№ п/п	Характеристики объекта	Описание характеристик
1	2	3
1	Местоположение объекта	Российская Федерация, Липецкая обл., г. Елец
2	Площадь объекта +/- величина погрешности определения площади (Р +/- Дельта Р)	32 кв.м ± 2 кв.м
3	Иные характеристики объекта	Ограничения установлены согласно Правилам охраны газораспределительных сетей, утвержденных Постановлением Правительства РФ № 878 от 20.11.2000г. «Об утверждении Правил охраны газораспределительных сетей»

Раздел 2

Сведения о местоположении границ объекта					
1. Система координат МСК-48, зона 1					
2. Сведения о характерных точках границ объекта					
Обозначение характерных точек границ	Координаты. м		Метод определения координат характерной точки	Средняя квадратическая погрешность положения характерной точки (Mt). м	Описание обозначения точки на местности (при наличии)
	X	Y			
1	2	3	4	5	6
1	422651.91	1247987.86	Аналитический метод	0.10	-
2	422654.01	1247995.64		0.10	-
3	422650.15	1247996.68		0.10	-
4	422648.05	1247988.90		0.10	-
1	422651.91	1247987.86		0.10	-
3. Сведения о характерных точках части (частей) границы объекта					
Обозначение характерных точек части границы	Координаты. м		Метод определения координат характерной точки	Средняя квадратическая погрешность положения характерной точки (Mt). м	Описание обозначения точки на местности (при наличии)
	X	X			
1	2	3	4	5	6
1	-	-	-	-	-




Раздел 4

План границ объекта



Масштаб 1: 500

Используемые условные знаки и обозначения:

-  - граница охранной зоны
- 48:19:6200209:16 - номер существующего земельного участка
- 48:19:6200209 - номер кадастрового квартала
-  - граница кадастрового квартала
-  - граница существующего земельного участка

Подпись _____ Хурчак Е.В.

Дата 05.08.2020 г.

Место для оттиска печати лица, составившего описание местоположения границ объекта



ОПИСАНИЕ МЕСТОПОЛОЖЕНИЯ ГРАНИЦ

Охранная зона трубопроводов: «газопровод-ввод»

(наименование объекта, местоположение границ которого описано (далее - объект))

Раздел 1

Сведения об объекте		
№ п/п	Характеристики объекта	Описание характеристик
1	2	3
1	Местоположение объекта	Российская Федерация, Липецкая обл., г. Елец
2	Площадь объекта +/- величина погрешности определения площади (Р +/- Дельта Р)	35 кв.м ± 2 кв.м
3	Иные характеристики объекта	Ограничения установлены согласно Правилам охраны газораспределительных сетей, утвержденных Постановлением Правительства РФ № 878 от 20.11.2000г. «Об утверждении Правил охраны газораспределительных сетей»

Раздел 2

Сведения о местоположении границ объекта					
1. Система координат МСК-48, зона 1					
2. Сведения о характерных точках границ объекта					
Обозначение характерных точек границ	Координаты. м		Метод определения координат характерной точки	Средняя квадратическая погрешность положения характерной точки (Mt). м	Описание обозначения точки на местности (при наличии)
	X	Y			
1	2	3	4	5	6
1	420774.99	1251312.14	Аналитический метод	0.10	-
2	420774.53	1251320.46		0.10	-
3	420770.53	1251320.24		0.10	-
4	420770.77	1251315.98		0.10	-
5	420770.30	1251315.96		0.10	-
6	420770.46	1251311.96		0.10	-
1	420774.99	1251312.14		0.10	-
3. Сведения о характерных точках части (частей) границы объекта					
Обозначение характерных точек части границы	Координаты. м		Метод определения координат характерной точки	Средняя квадратическая погрешность положения характерной точки (Mt). м	Описание обозначения точки на местности (при наличии)
	X	X			
1	2	3	4	5	6
1	-	-	-	-	-




Раздел 4

План границ объекта



Масштаб 1: 500

Используемые условные знаки и обозначения:

-  - граница охранной зоны
- 48:19:6220204:29 - номер существующего земельного участка
- 48:19:6220204 - номер кадастрового квартала
-  - граница кадастрового квартала
-  - граница существующего земельного участка

Подпись _____ Хурчак Е.В.

Дата 05.08.2020 г.

Место для оттиска печати лица, составившего описание местоположения границ объекта



ОПИСАНИЕ МЕСТОПОЛОЖЕНИЯ ГРАНИЦ

Охранная зона трубопроводов: «газопровод-ввод»

(наименование объекта, местоположение границ которого описано (далее - объект))

Раздел 1

Сведения об объекте		
№ п/п	Характеристики объекта	Описание характеристик
1	2	3
1	Местоположение объекта	Российская Федерация, Липецкая обл., г. Елец
2	Площадь объекта +/- величина погрешности определения площади (Р +/- Дельта Р)	63 кв.м ± 3 кв.м
3	Иные характеристики объекта	Ограничения установлены согласно Правилам охраны газораспределительных сетей, утвержденных Постановлением Правительства РФ № 878 от 20.11.2000г. «Об утверждении Правил охраны газораспределительных сетей»

Раздел 2

Сведения о местоположении границ объекта					
1. Система координат МСК-48, зона 1					
2. Сведения о характерных точках границ объекта					
Обозначение характерных точек границ	Координаты. м		Метод определения координат характерной точки	Средняя квадратическая погрешность положения характерной точки (Mt). м	Описание обозначения точки на местности (при наличии)
	X	Y			
1	2	3	4	5	6
1	418086.81	1255556.80	Аналитический метод	0.10	-
2	418084.86	1255560.28		0.10	-
3	418072.97	1255553.65		0.10	-
4	418070.98	1255552.35		0.10	-
5	418073.16	1255549.01		0.10	-
6	418075.03	1255550.23		0.10	-
1	418086.81	1255556.80		0.10	-
3. Сведения о характерных точках части (частей) границы объекта					
Обозначение характерных точек части границы	Координаты. м		Метод определения координат характерной точки	Средняя квадратическая погрешность положения характерной точки (Mt). м	Описание обозначения точки на местности (при наличии)
	X	X			
1	2	3	4	5	6
1	-	-	-	-	-




Раздел 4

План границ объекта



Масштаб 1: 500

Используемые условные знаки и обозначения:

-  - граница охранной зоны
- 48:19:6300106:32 - номер существующего земельного участка
- 48:19:6300106 - номер кадастрового квартала
-  - граница кадастрового квартала
-  - граница существующего земельного участка

Подпись _____ Хурчак Е.В.

Дата 05.08.2020 г.

Место для оттиска печати лица, составившего описание местоположения границ объекта



ОПИСАНИЕ МЕСТОПОЛОЖЕНИЯ ГРАНИЦ

Охранная зона трубопроводов: «газопровод-ввод к жилому дому №3 по улице Московская в деревне Казинка Елецкого района Липецкой области»
(наименование объекта, местоположение границ которого описано (далее - объект))

Раздел 1


Сведения об объекте		
№ п/п	Характеристики объекта	Описание характеристик
1	2	3
1	Местоположение объекта	Российская Федерация, Липецкая обл., Елецкий р-н, с.п. Лавский сельсовет, д. Казинка
2	Площадь объекта +/- величина погрешности определения площади (Р +/- Дельта Р)	65 кв.м ± 3 кв.м
3	Иные характеристики объекта	Ограничения установлены согласно Правилам охраны газораспределительных сетей, утвержденных Постановлением Правительства РФ № 878 от 20.11.2000г. «Об утверждении Правил охраны газораспределительных сетей»

Раздел 2

Сведения о местоположении границ объекта					
1. Система координат МСК-48, зона 1					
2. Сведения о характерных точках границ объекта					
Обозначение характерных точек границ	Координаты. м		Метод определения координат характерной точки	Средняя квадратическая погрешность положения характерной точки (Mt). м	Описание обозначения точки на местности (при наличии)
	X	Y			
1	2	3	4	5	6
1	415094.11	1254087.47	Аналитический метод	0.10	-
2	415096.68	1254090.52		0.10	-
3	415087.79	1254097.97		0.10	-
4	415084.18	1254100.99		0.10	-
5	415081.62	1254097.93		0.10	-
6	415085.23	1254094.91		0.10	-
1	415094.11	1254087.47		0.10	-
3. Сведения о характерных точках части (частей) границы объекта					
Обозначение характерных точек части границы	Координаты. м		Метод определения координат характерной точки	Средняя квадратическая погрешность положения характерной точки (Mt). м	Описание обозначения точки на местности (при наличии)
	X	X			
1	2	3	4	5	6
1	-	-	-	-	-




Раздел 4

План границ объекта



Масштаб 1: 500

Используемые условные знаки и обозначения:

-  - граница охранной зоны
- 48:07:1520201:99 - номер существующего земельного участка
- 48:07:1520201 - номер кадастрового квартала
-  - граница кадастрового квартала
-  - граница существующего земельного участка

Подпись _____ Хурчак Е.В.

Дата 05.08.2020 г.

Место для оттиска печати лица, составившего описание местоположения границ объекта



ОПИСАНИЕ МЕСТОПОЛОЖЕНИЯ ГРАНИЦ

Охранная зона трубопроводов: «газопровод-ввод»

(наименование объекта, местоположение границ которого описано (далее - объект))


Раздел 1

Сведения об объекте		
№ п/п	Характеристики объекта	Описание характеристик
1	2	3
1	Местоположение объекта	Российская Федерация, Липецкая обл., г. Елец
2	Площадь объекта +/- величина погрешности определения площади (Р +/- Дельта Р)	594 кв.м ±9 кв.м
3	Иные характеристики объекта	Ограничения установлены согласно Правилам охраны газораспределительных сетей, утвержденных Постановлением Правительства РФ № 878 от 20.11.2000г. «Об утверждении Правил охраны газораспределительных сетей»

Раздел 2




Сведения о местоположении границ объекта					
1. Система координат МСК-48, зона 1					
2. Сведения о характерных точках границ объекта					
Обозначение характерных точек границ	Координаты. м		Метод определения координат характерной точки	Средняя квадратическая погрешность положения характерной точки (Mt). м	Описание обозначения точки на местности (при наличии)
	X	Y			
1	2	3	4	5	6
1	420813.02	1258091.36	Аналитический метод	0.10	-
2	420815.56	1258094.44		0.10	-
3	420812.78	1258096.73		0.10	-
4	420808.38	1258100.54		0.10	-
5	420858.65	1258161.63		0.10	-
6	420890.14	1258208.29		0.10	-
7	420886.83	1258210.52		0.10	-
8	420855.45	1258164.03		0.10	-
9	420802.82	1258100.08		0.10	-
10	420810.20	1258093.69		0.10	-
1	420813.02	1258091.36		0.10	-
3. Сведения о характерных точках части (частей) границы объекта					
Обозначение характерных точек части границы	Координаты. м		Метод определения координат характерной точки	Средняя квадратическая погрешность положения характерной точки (Mt). м	Описание обозначения точки на местности (при наличии)
	X	X			
1	2	3	4	5	6
1	-	-	-	-	-

Раздел 4
План границ объекта




Масштаб 1: 500

Используемые условные знаки и обозначения:

-  - граница охранной зоны
- 48:19:6390108:38 - номер существующего земельного участка
- 48:19:6390108 - номер кадастрового квартала
-  - граница кадастрового квартала
-  - граница существующего земельного участка

Подпись _____

 Хурчак Е.В. Дата 05.08.2020 г.

Место выштамповки печати лица, составившего описание местоположения границ объекта

ОПИСАНИЕ МЕСТОПОЛОЖЕНИЯ ГРАНИЦ

Охранная зона трубопроводов: «газопровод-ввод»

(наименование объекта, местоположение границ которого описано (далее - объект))

Раздел 1


Сведения об объекте		
№ п/п	Характеристики объекта	Описание характеристик
1	2	3
1	Местоположение объекта	Российская Федерация, Липецкая обл., Елецкий р-н, с.п. Пищулинский с/с, д. Хмелинец
2	Площадь объекта +/- величина погрешности определения площади (P +/- Дельта P)	20 кв.м ± 2 кв.м
3	Иные характеристики объекта	Ограничения установлены согласно Правилам охраны газораспределительных сетей, утвержденных Постановлением Правительства РФ № 878 от 20.11.2000г. «Об утверждении Правил охраны газораспределительных сетей»

Раздел 2

Сведения о местоположении границ объекта					
1. Система координат МСК-48, зона 1					
2. Сведения о характерных точках границ объекта					
Обозначение характерных точек границ	Координаты. м		Метод определения координат характерной точки	Средняя квадратическая погрешность положения характерной точки (Mt). м	Описание обозначения точки на местности (при наличии)
	X	Y			
1	2	3	4	5	6
1	422118.30	1247240.15	Аналитический метод	0.10	-
2	422115.74	1247243.23		0.10	-
3	422111.89	1247240.03		0.10	-
4	422114.45	1247236.95		0.10	-
1	422118.30	1247240.15		0.10	-
3. Сведения о характерных точках части (частей) границы объекта					
Обозначение характерных точек части границы	Координаты. м		Метод определения координат характерной точки	Средняя квадратическая погрешность положения характерной точки (Mt). м	Описание обозначения точки на местности (при наличии)
	X	X			
1	2	3	4	5	6
1	-	-	-	-	-




Раздел 4

План границ объекта



Масштаб 1: 500

Используемые условные знаки и обозначения:

-  - граница охранной зоны
- 48:07:1490201:97 - номер существующего земельного участка
- 48:07:1490201 - номер кадастрового квартала
-  - граница кадастрового квартала
-  - граница существующего земельного участка

Подпись _____ Хурчак Е.В.

Дата 05.08.2020 г.

Место для оттиска печати лица, составившего описание местоположения границ объекта



ОПИСАНИЕ МЕСТОПОЛОЖЕНИЯ ГРАНИЦ

Охранная зона трубопроводов: «газопровод-ввод»

(наименование объекта, местоположение границ которого описано (далее - объект))

Раздел 1

Сведения об объекте		
№ п/п	Характеристики объекта	Описание характеристик
1	2	3
1	Местоположение объекта	Российская Федерация, Липецкая обл., г. Елец
2	Площадь объекта +/- величина погрешности определения площади (Р +/- Дельта Р)	62 кв.м ± 3 кв.м
3	Иные характеристики объекта	Ограничения установлены согласно Правилам охраны газораспределительных сетей, утвержденных Постановлением Правительства РФ № 878 от 20.11.2000г. «Об утверждении Правил охраны газораспределительных сетей»

Раздел 2

Сведения о местоположении границ объекта					
1. Система координат МСК-48, зона 1					
2. Сведения о характерных точках границ объекта					
Обозначение характерных точек границ	Координаты. м		Метод определения координат характерной точки	Средняя квадратическая погрешность положения характерной точки (Мт). м	Описание обозначения точки на местности (при наличии)
	X	Y			
1	2	3	4	5	6
1	420320.98	1258252.90	Аналитический метод	0.10	-
2	420319.10	1258256.42		0.10	-
3	420316.57	1258255.08		0.10	-
4	420309.17	1258251.06		0.10	-
5	420311.91	1258243.74		0.10	-
6	420315.65	1258245.14		0.10	-
7	420314.13	1258249.20		0.10	-
8	420318.47	1258251.56		0.10	-
1	420320.98	1258252.90		0.10	-
3. Сведения о характерных точках части (частей) границы объекта					
Обозначение характерных точек части границы	Координаты. м		Метод определения координат характерной точки	Средняя квадратическая погрешность положения характерной точки (Мт). м	Описание обозначения точки на местности (при наличии)
	X	X			
1	2	3	4	5	6
1	-	-	-	-	-




Раздел 4

План границ объекта



Масштаб 1: 500

Используемые условные знаки и обозначения:

-  - граница охранной зоны
- 48:19:6390110:161 - номер существующего земельного участка
- 48:19:6390110 - номер кадастрового квартала
-  - граница кадастрового квартала
-  - граница существующего земельного участка

Подпись _____ Хурчак Е.В.

Дата 05.08.2020 г.

Место для оттиска печати лица, составившего описание местоположения границ объекта



ОПИСАНИЕ МЕСТОПОЛОЖЕНИЯ ГРАНИЦ

Охранная зона трубопроводов: «газопровод-ввод к жилому дому №20 по улице Молодежная в село Казаки Елецкого района Липецкой области»
(наименование объекта, местоположение границ которого описано (далее - объект))

Раздел 1

Сведения об объекте		
№ п/п	Характеристики объекта	Описание характеристик
1	2	3
1	Местоположение объекта	Российская Федерация, Липецкая обл., Елецкий м.р-н, с.п. Казацкий с/с, с. Казаки
2	Площадь объекта +/- величина погрешности определения площади (Р +/- Дельта Р)	80 кв.м ± 3 кв.м
3	Иные характеристики объекта	Ограничения установлены согласно Правилам охраны газораспределительных сетей, утвержденных Постановлением Правительства РФ № 878 от 20.11.2000г. «Об утверждении Правил охраны газораспределительных сетей»

Раздел 2

Сведения о местоположении границ объекта					
1. Система координат МСК-48, зона 1					
2. Сведения о характерных точках границ объекта					
Обозначение характерных точек границ	Координаты. м		Метод определения координат характерной точки	Средняя квадратическая погрешность положения характерной точки (Mt). м	Описание обозначения точки на местности (при наличии)
	X	Y			
1	2	3	4	5	6
1	418869.31	1235411.24	Аналитический метод	0.10	-
2	418877.08	1235425.34		0.10	-
3	418878.93	1235428.64		0.10	-
4	418875.44	1235430.60		0.10	-
5	418873.58	1235427.28		0.10	-
6	418865.80	1235413.17		0.10	-
1	418869.31	1235411.24		0.10	-
3. Сведения о характерных точках части (частей) границы объекта					
Обозначение характерных точек части границы	Координаты. м		Метод определения координат характерной точки	Средняя квадратическая погрешность положения характерной точки (Mt). м	Описание обозначения точки на местности (при наличии)
	X	X			
1	2	3	4	5	6
1	-	-	-	-	-




Раздел 4

План границ объекта



Масштаб 1: 500

Используемые условные знаки и обозначения:

-  - граница охранной зоны
- 48:07:1480501:5 - номер существующего земельного участка
- 48:07:1480501 - номер кадастрового квартала
-  - граница кадастрового квартала
-  - граница существующего земельного участка

Подпись _____ Хурчак Е.В.

Дата 05.08.2020 г.

Место для оттиска печати лица, составившего описание местоположения границ объекта



ОПИСАНИЕ МЕСТОПОЛОЖЕНИЯ ГРАНИЦ

Охранная зона трубопроводов: «газопровод-ввод»

(наименование объекта, местоположение границ которого описано (далее - объект))

Раздел 1

Сведения об объекте		
№ п/п	Характеристики объекта	Описание характеристик
1	2	3
1	Местоположение объекта	Российская Федерация, Липецкая область, Елецкий район, с.п. Нижневоргольский с/с, д. Дмитриевка
2	Площадь объекта +/- величина погрешности определения площади (P +/- Дельта P)	811 кв.м ±10 кв.м
3	Иные характеристики объекта	Ограничения установлены согласно Правилам охраны газораспределительных сетей, утвержденных Постановлением Правительства РФ № 878 от 20.11.2000г. «Об утверждении Правил охраны газораспределительных сетей»

Раздел 2


Сведения о местоположении границ объекта					
1. Система координат МСК-48, зона 1					
2. Сведения о характерных точках границ объекта					
Обозначение характерных точек границ	Координаты. м		Метод определения координат характерной точки	Средняя квадратическая погрешность положения характерной точки (Mt). м	Описание обозначения точки на местности (при наличии)
	X	Y			
1	2	3	4	5	6
1	411651.71	1248306.55	Аналитический метод	0.10	-
2	411651.81	1248311.53		0.10	-
3	411647.81	1248311.61		0.10	-
4	411647.79	1248310.59		0.10	-
5	411489.49	1248312.18		0.10	-
6	411454.93	1248302.36		0.10	-
7	411450.86	1248300.56		0.10	-
8	411452.48	1248296.90		0.10	-
9	411456.29	1248298.58		0.10	-
10	411490.03	1248308.18		0.10	-
1	411651.71	1248306.55		0.10	-
3. Сведения о характерных точках части (частей) границы объекта					
Обозначение характерных точек части границы	Координаты. м		Метод определения координат характерной точки	Средняя квадратическая погрешность положения характерной точки (Mt). м	Описание обозначения точки на местности (при наличии)
	X	X			
1	2	3	4	5	6
1	-	-	-	-	-

План границ объекта




Масштаб 1: 500

Используемые условные знаки и обозначения:

-  - граница охранной зоны
- 48:07:0590102:21 - номер существующего земельного участка
- 48:07:0590102 - номер кадастрового квартала
- - граница кадастрового квартала
- - граница существующего земельного участка

Подпись

 Хурчак Е.В.

Дата 05.08.2020 г.

Место для отбора и печати лица, составившего описание местоположения границ объекта

ОПИСАНИЕ МЕСТОПОЛОЖЕНИЯ ГРАНИЦ

Охранная зона трубопроводов: «газопровод-ввод»

(наименование объекта, местоположение границ которого описано (далее - объект))

Раздел 1

Сведения об объекте		
№ п/п	Характеристики объекта	Описание характеристик
1	2	3
1	Местоположение объекта	Российская Федерация, Липецкая область, р-н Елецкий, с.п. Пицулинский с/с, д. Хмелинец
2	Площадь объекта +/- величина погрешности определения площади (Р +/- Дельта Р)	62 кв.м ± 3 кв.м
3	Иные характеристики объекта	Ограничения установлены согласно Правилам охраны газораспределительных сетей, утвержденных Постановлением Правительства РФ № 878 от 20.11.2000г. «Об утверждении Правил охраны газораспределительных сетей»

Раздел 2

Сведения о местоположении границ объекта					
1. Система координат МСК-48, зона 1					
2. Сведения о характерных точках границ объекта					
Обозначение характерных точек границ	Координаты. м		Метод определения координат характерной точки	Средняя квадратическая погрешность положения характерной точки (Mt). м	Описание обозначения точки на местности (при наличии)
	X	Y			
1	2	3	4	5	6
1	422189.98	1247185.24	Аналитический метод	0.10	-
2	422192.92	1247187.96		0.10	-
3	422184.52	1247197.03		0.10	-
4	422182.35	1247199.42		0.10	-
5	422179.39	1247196.72		0.10	-
6	422181.58	1247194.33		0.10	-
1	422189.98	1247185.24		0.10	-
3. Сведения о характерных точках части (частей) границы объекта					
Обозначение характерных точек части границы	Координаты. м		Метод определения координат характерной точки	Средняя квадратическая погрешность положения характерной точки (Mt). м	Описание обозначения точки на местности (при наличии)
	X	X			
1	2	3	4	5	6
1	-	-	-	-	-


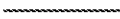

Раздел 4

План границ объекта



Масштаб 1: 500

Используемые условные знаки и обозначения:

-  - граница охранной зоны
- 48:07:1490201:197 - номер существующего земельного участка
- 48:07:1490201 - номер кадастрового квартала
-  - граница кадастрового квартала
-  - граница существующего земельного участка

Подпись _____ Хурчак Е.В.

Дата 05.08.2020 г.

Место для оттиска печати лица, составившего описание местоположения границ объекта



ОПИСАНИЕ МЕСТОПОЛОЖЕНИЯ ГРАНИЦ

Охранная зона трубопроводов: «газопровод-ввод»

(наименование объекта, местоположение границ которого описано (далее - объект))

Раздел 1

Сведения об объекте		
№ п/п	Характеристики объекта	Описание характеристик
1	2	3
1	Местоположение объекта	Российская Федерация, Липецкая обл., Елецкий р-н, с.п. Лавский с/с, с. Лавы
2	Площадь объекта +/- величина погрешности определения площади (Р +/- Дельта Р)	74 кв.м ± 3 кв.м
3	Иные характеристики объекта	Ограничения установлены согласно Правилам охраны газораспределительных сетей, утвержденных Постановлением Правительства РФ № 878 от 20.11.2000г. «Об утверждении Правил охраны газораспределительных сетей»

Раздел 2

Сведения о местоположении границ объекта					
1. Система координат МСК-48, зона 1					
2. Сведения о характерных точках границ объекта					
Обозначение характерных точек границ	Координаты. м		Метод определения координат характерной точки	Средняя квадратическая погрешность положения характерной точки (Мт). м	Описание обозначения точки на местности (при наличии)
	X	Y			
1	2	3	4	5	6
1	414244.24	1250072.40	Аналитический метод	0.10	-
2	414241.58	1250075.38		0.10	-
3	414239.15	1250073.21		0.10	-
4	414227.72	1250062.99		0.10	-
5	414230.38	1250060.01		0.10	-
6	414241.81	1250070.23		0.10	-
1	414244.24	1250072.40		0.10	-
3. Сведения о характерных точках части (частей) границы объекта					
Обозначение характерных точек части границы	Координаты. м		Метод определения координат характерной точки	Средняя квадратическая погрешность положения характерной точки (Мт). м	Описание обозначения точки на местности (при наличии)
	X	X			
1	2	3	4	5	6
1	-	-	-	-	-




Раздел 4

План границ объекта



Масштаб 1: 500

Используемые условные знаки и обозначения:

-  - граница охранной зоны
- 48:07:1090129:15 - номер существующего земельного участка
- 48:07:1090129 - номер кадастрового квартала
-  - граница кадастрового квартала
-  - граница существующего земельного участка

Подпись _____ Хурчак Е.В.

Дата 05.08.2020 г.

Место для оттиска печати лица, составившего описание местоположения границ объекта



ОПИСАНИЕ МЕСТОПОЛОЖЕНИЯ ГРАНИЦ

Охранная зона трубопроводов: «газопровод-ввод»

(наименование объекта, местоположение границ которого описано (далее - объект))

Раздел 1

Сведения об объекте		
№ п/п	Характеристики объекта	Описание характеристик
1	2	3
1	Местоположение объекта	Липецкая область, Елецкий район, с.п. Лавский с/с, с. Лавы
2	Площадь объекта +/- величина погрешности определения площади (Р +/- Дельта Р)	46 кв.м ± 2 кв.м
3	Иные характеристики объекта	Ограничения установлены согласно Правилам охраны газораспределительных сетей, утвержденных Постановлением Правительства РФ № 878 от 20.11.2000г. «Об утверждении Правил охраны газораспределительных сетей»

Раздел 2

Сведения о местоположении границ объекта					
1. Система координат МСК-48, зона 1					
2. Сведения о характерных точках границ объекта					
Обозначение характерных точек границ	Координаты. м		Метод определения координат характерной точки	Средняя квадратическая погрешность положения характерной точки (Мт). м	Описание обозначения точки на местности (при наличии)
	X	Y			
1	2	3	4	5	6
1	414220.94	1249886.20	Аналитический метод	0.10	-
2	414218.35	1249889.25		0.10	-
3	414212.97	1249884.68		0.10	-
4	414209.58	1249881.82		0.10	-
5	414212.16	1249878.76		0.10	-
6	414215.55	1249881.62		0.10	-
1	414220.94	1249886.20		0.10	-
3. Сведения о характерных точках части (частей) границы объекта					
Обозначение характерных точек части границы	Координаты. м		Метод определения координат характерной точки	Средняя квадратическая погрешность положения характерной точки (Мт). м	Описание обозначения точки на местности (при наличии)
	X	X			
1	2	3	4	5	6
1	-	-	-	-	-


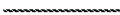

Раздел 4

План границ объекта



Масштаб 1: 500

Используемые условные знаки и обозначения:

-  - граница охранной зоны
- 48:07:1090130:10 - номер существующего земельного участка
- 48:07:1090130 - номер кадастрового квартала
-  - граница кадастрового квартала
-  - граница существующего земельного участка

Подпись _____ Хурчак Е.В.

Дата 05.08.2020 г.

Место для оттиска печати лица, составившего описание местоположения границ объекта



ОПИСАНИЕ МЕСТОПОЛОЖЕНИЯ ГРАНИЦ

Охранная зона трубопроводов: «газопровод-ввод»

(наименование объекта, местоположение границ которого описано (далее - объект))

Раздел 1


Сведения об объекте		
№ п/п	Характеристики объекта	Описание характеристик
1	2	3
1	Местоположение объекта	Российская Федерация, Липецкая обл., Елецкий р-н, с.п. Нижневоргольский с/с, с. Нижний Воргол
2	Площадь объекта +/- величина погрешности определения площади (P +/- Дельта P)	27 кв.м ± 2 кв.м
3	Иные характеристики объекта	Ограничения установлены согласно Правилам охраны газораспределительных сетей, утвержденных Постановлением Правительства РФ № 878 от 20.11.2000г. «Об утверждении Правил охраны газораспределительных сетей»

Раздел 2

Сведения о местоположении границ объекта					
1. Система координат МСК-48, зона 1					
2. Сведения о характерных точках границ объекта					
Обозначение характерных точек границ	Координаты. м		Метод определения координат характерной точки	Средняя квадратическая погрешность положения характерной точки (Mt). м	Описание обозначения точки на местности (при наличии)
	X	Y			
1	2	3	4	5	6
1	414281.85	1245334.57	Аналитический метод	0.10	-
2	414281.22	1245338.68		0.10	-
3	414277.27	1245338.08		0.10	-
4	414277.29	1245337.99		0.10	-
5	414274.81	1245337.67		0.10	-
6	414275.33	1245333.71		0.10	-
1	414281.85	1245334.57		0.10	-
3. Сведения о характерных точках части (частей) границы объекта					
Обозначение характерных точек части границы	Координаты. м		Метод определения координат характерной точки	Средняя квадратическая погрешность положения характерной точки (Mt). м	Описание обозначения точки на местности (при наличии)
	X	X			
1	2	3	4	5	6
1	-	-	-	-	-




Раздел 4

План границ объекта



Масштаб 1: 500

Используемые условные знаки и обозначения:

-  - граница охранной зоны
- 48:07:0640104:21 - номер существующего земельного участка
- 48:07:0640104 - номер кадастрового квартала
-  - граница кадастрового квартала
-  - граница существующего земельного участка

Подпись _____ Хурчак Е.В.

Дата 05.08.2020 г.

Место для оттиска печати лица, составившего описание местоположения границ объекта



ОПИСАНИЕ МЕСТОПОЛОЖЕНИЯ ГРАНИЦ

Охранная зона трубопроводов: «газопровод-ввод»

(наименование объекта, местоположение границ которого описано (далее - объект))

Раздел 1


Сведения об объекте		
№ п/п	Характеристики объекта	Описание характеристик
1	2	3
1	Местоположение объекта	Российская Федерация, Липецкая область, г. Елец
2	Площадь объекта +/- величина погрешности определения площади (P +/- Дельта P)	119 кв.м ± 4 кв.м
3	Иные характеристики объекта	Ограничения установлены согласно Правилам охраны газораспределительных сетей, утвержденных Постановлением Правительства РФ № 878 от 20.11.2000г. «Об утверждении Правил охраны газораспределительных сетей»

Раздел 2

Сведения о местоположении границ объекта					
1. Система координат МСК-48, зона 1					
2. Сведения о характерных точках границ объекта					
Обозначение характерных точек границ	Координаты. м		Метод определения координат характерной точки	Средняя квадратическая погрешность положения характерной точки (Мт). м	Описание обозначения точки на местности (при наличии)
	X	Y			
1	2	3	4	5	6
1	420139.59	1257147.79	Аналитический метод	0.10	-
2	420141.55	1257151.29		0.10	-
3	420118.22	1257164.35		0.10	-
4	420115.71	1257165.74		0.10	-
5	420113.77	1257162.23		0.10	-
6	420116.28	1257160.85		0.10	-
1	420139.59	1257147.79		0.10	-
3. Сведения о характерных точках части (частей) границы объекта					
Обозначение характерных точек части границы	Координаты. м		Метод определения координат характерной точки	Средняя квадратическая погрешность положения характерной точки (Мт). м	Описание обозначения точки на местности (при наличии)
	X	X			
1	2	3	4	5	6
1	-	-	-	-	-




Раздел 4

План границ объекта



Масштаб 1: 500

Используемые условные знаки и обозначения:

-  - граница охранной зоны
- 48:19:6380107:8 - номер существующего земельного участка
- 48:19:6380107 - номер кадастрового квартала
-  - граница кадастрового квартала
-  - граница существующего земельного участка

Подпись _____ Хурчак Е.В.

Дата 05.08.2020 г.

Место для оттиска печати лица, составившего описание местоположения границ объекта



ОПИСАНИЕ МЕСТОПОЛОЖЕНИЯ ГРАНИЦ

Охранная зона трубопроводов: «газопровода низкого давления»

(наименование объекта, местоположение границ которого описано (далее - объект))

Раздел 1


Сведения об объекте		
№ п/п	Характеристики объекта	Описание характеристик
1	2	3
1	Местоположение объекта	Российская Федерация, Липецкая обл., Елецкий р-н, с.п. Пицулинский с/с, Хмелинец
2	Площадь объекта +/- величина погрешности определения площади (Р +/- Дельта Р)	45 кв.м ± 2 кв.м
3	Иные характеристики объекта	Ограничения установлены согласно Правилам охраны газораспределительных сетей, утвержденных Постановлением Правительства РФ № 878 от 20.11.2000г. «Об утверждении Правил охраны газораспределительных сетей»

Раздел 2

Сведения о местоположении границ объекта					
1. Система координат МСК-48, зона 1					
2. Сведения о характерных точках границ объекта					
Обозначение характерных точек границ	Координаты. м		Метод определения координат характерной точки	Средняя квадратическая погрешность положения характерной точки (Mt). м	Описание обозначения точки на местности (при наличии)
	X	Y			
1	2	3	4	5	6
1	422378.73	1247430.13	Аналитический метод	0.10	-
2	422378.73	1247441.38		0.10	-
3	422374.73	1247441.38		0.10	-
4	422374.73	1247430.13		0.10	-
1	422378.73	1247430.13		0.10	-
3. Сведения о характерных точках части (частей) границы объекта					
Обозначение характерных точек части границы	Координаты. м		Метод определения координат характерной точки	Средняя квадратическая погрешность положения характерной точки (Mt). м	Описание обозначения точки на местности (при наличии)
	X	X			
1	2	3	4	5	6
1	-	-	-	-	-




Раздел 4

План границ объекта



Масштаб 1: 500

Используемые условные знаки и обозначения:

-  - граница охранной зоны
- 48:07:1490201:539 - номер существующего земельного участка
- 48:07:1490201 - номер кадастрового квартала
-  - граница кадастрового квартала
-  - граница существующего земельного участка

Подпись _____ Хурчак Е.В.

Дата 05.08.2020 г.

Место для оттиска печати лица, составившего описание местоположения границ объекта



ОПИСАНИЕ МЕСТОПОЛОЖЕНИЯ ГРАНИЦ

Охранная зона трубопроводов: «газопровод к жилому многоквартирному дому со встроенными административными помещениями»

(наименование объекта, местоположение границ которого описано (далее - объект))

Раздел 1

Сведения об объекте		
№ п/п	Характеристики объекта	Описание характеристик
1	2	3
1	Местоположение объекта	Российская Федерация, Липецкая обл., г. Елец
2	Площадь объекта +/- величина погрешности определения площади (Р +/- Дельта Р)	93 кв.м ± 3 кв.м
3	Иные характеристики объекта	Ограничения установлены согласно Правилам охраны газораспределительных сетей, утвержденных Постановлением Правительства РФ № 878 от 20.11.2000г. «Об утверждении Правил охраны газораспределительных сетей»

Раздел 2

Сведения о местоположении границ объекта					
1. Система координат МСК-48, зона 1					
2. Сведения о характерных точках границ объекта					
Обозначение характерных точек границ	Координаты. м		Метод определения координат характерной точки	Средняя квадратическая погрешность положения характерной точки (Mt). м	Описание обозначения точки на местности (при наличии)
	X	Y			
1	2	3	4	5	6
1	418609.28	1253490.25	Аналитический метод	0.10	-
2	418610.31	1253495.72		0.10	-
3	418608.36	1253496.10		0.10	-
4	418611.30	1253511.52		0.10	-
5	418607.36	1253512.27		0.10	-
6	418603.68	1253492.92		0.10	-
7	418605.63	1253492.54		0.10	-
8	418605.34	1253490.99		0.10	-
1	418609.28	1253490.25		0.10	-
3. Сведения о характерных точках части (частей) границы объекта					
Обозначение характерных точек части границы	Координаты. м		Метод определения координат характерной точки	Средняя квадратическая погрешность положения характерной точки (Mt). м	Описание обозначения точки на местности (при наличии)
	X	X			
1	2	3	4	5	6
1	-	-	-	-	-




Раздел 4

План границ объекта



Масштаб 1: 500

Используемые условные знаки и обозначения:

-  - граница охранной зоны
- 48:19:6320103:2291 - номер существующего земельного участка
- 48:19:6320103 - номер кадастрового квартала
-  - граница кадастрового квартала
-  - граница существующего земельного участка

Подпись _____ Хурчак Е.В.

Дата 05.08.2020 г.

Место для оттиска печати лица, составившего описание местоположения границ объекта



ОПИСАНИЕ МЕСТОПОЛОЖЕНИЯ ГРАНИЦ

Охранная зона трубопроводов: «газопровод-ввод к жилому дому №143 по улице Северная в городе Ельце Липецкой области»
(наименование объекта, местоположение границ которого описано (далее - объект))

Раздел 1


Сведения об объекте		
№ п/п	Характеристики объекта	Описание характеристик
1	2	3
1	Местоположение объекта	Российская Федерация, Липецкая обл., г. Елец
2	Площадь объекта +/- величина погрешности определения площади (P +/- Дельта P)	55 кв.м ± 3 кв.м
3	Иные характеристики объекта	Ограничения установлены согласно Правилам охраны газораспределительных сетей, утвержденных Постановлением Правительства РФ № 878 от 20.11.2000г. «Об утверждении Правил охраны газораспределительных сетей»

Раздел 2

Сведения о местоположении границ объекта					
1. Система координат МСК-48, зона 1					
2. Сведения о характерных точках границ объекта					
Обозначение характерных точек границ	Координаты. м		Метод определения координат характерной точки	Средняя квадратическая погрешность положения характерной точки (Mt). м	Описание обозначения точки на местности (при наличии)
	X	Y			
1	2	3	4	5	6
1	421871.22	1252897.85	Аналитический метод	0.10	-
2	421870.15	1252900.34		0.10	-
3	421865.70	1252910.40		0.10	-
4	421862.04	1252908.78		0.10	-
5	421866.47	1252898.74		0.10	-
6	421867.54	1252896.27		0.10	-
1	421871.22	1252897.85		0.10	-
3. Сведения о характерных точках части (частей) границы объекта					
Обозначение характерных точек части границы	Координаты. м		Метод определения координат характерной точки	Средняя квадратическая погрешность положения характерной точки (Mt). м	Описание обозначения точки на местности (при наличии)
	X	X			
1	2	3	4	5	6
1	-	-	-	-	-




Раздел 4

План границ объекта



Масштаб 1: 500

Используемые условные знаки и обозначения:

-  - граница охранной зоны
- 48:19:6240102:28 - номер существующего земельного участка
- 48:19:6240102 - номер кадастрового квартала
-  - граница кадастрового квартала
-  - граница существующего земельного участка

Подпись _____ Хурчак Е.В.

Дата 05.08.2020 г.

Место для оттиска печати лица, составившего описание местоположения границ объекта



ОПИСАНИЕ МЕСТОПОЛОЖЕНИЯ ГРАНИЦ

Охранная зона трубопроводов: «Газопровод-ввод»

(наименование объекта, местоположение границ которого описано (далее - объект))

Раздел 1

Сведения об объекте		
№ п/п	Характеристики объекта	Описание характеристик
1	2	3
1	Местоположение объекта	Российская Федерация, Липецкая обл., Елецкий р-н, с.п Лавский с/с, д. Казинка
2	Площадь объекта +/- величина погрешности определения площади (Р +/- Дельта Р)	165 кв.м ± 5 кв.м
3	Иные характеристики объекта	Ограничения установлены согласно Правилам охраны газораспределительных сетей, утвержденных Постановлением Правительства РФ № 878 от 20.11.2000г. «Об утверждении Правил охраны газораспределительных сетей»

Раздел 2

Сведения о местоположении границ объекта					
1. Система координат МСК-48, зона 1					
2. Сведения о характерных точках границ объекта					
Обозначение характерных точек границ	Координаты. м		Метод определения координат характерной точки	Средняя квадратическая погрешность положения характерной точки (Мт). м	Описание обозначения точки на местности (при наличии)
	X	Y			
1	2	3	4	5	6
1	415240.17	1254275.69	Аналитический метод	0.10	-
2	415260.77	1254304.56		0.10	-
3	415255.26	1254309.20		0.10	-
4	415253.54	1254310.69		0.10	-
5	415250.92	1254307.66		0.10	-
6	415252.66	1254306.16		0.10	-
7	415255.37	1254303.88		0.10	-
8	415236.91	1254278.01		0.10	-
1	415240.17	1254275.69		0.10	-
3. Сведения о характерных точках части (частей) границы объекта					
Обозначение характерных точек части границы	Координаты. м		Метод определения координат характерной точки	Средняя квадратическая погрешность положения характерной точки (Мт). м	Описание обозначения точки на местности (при наличии)
	X	X			
1	2	3	4	5	6
1	-	-	-	-	-


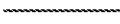

Раздел 4

План границ объекта



Масштаб 1: 500

Используемые условные знаки и обозначения:

-  - граница охранной зоны
- 48:07:1100135:1 - номер существующего земельного участка
- 48:07:1100135 - номер кадастрового квартала
-  - граница кадастрового квартала
-  - граница существующего земельного участка

Подпись _____ Хурчак Е.В.

Дата 05.08.2020 г.

Место для оттиска печати лица, составившего описание местоположения границ объекта



ОПИСАНИЕ МЕСТОПОЛОЖЕНИЯ ГРАНИЦ

Охранная зона трубопроводов: «газопровод-ввод»

(наименование объекта, местоположение границ которого описано (далее - объект))

Раздел 1


Сведения об объекте		
№ п/п	Характеристики объекта	Описание характеристик
1	2	3
1	Местоположение объекта	Российская Федерация, обл. Липецкая, г. Елец,
2	Площадь объекта +/- величина погрешности определения площади (Р +/- Дельта Р)	34 кв.м ± 2 кв.м
3	Иные характеристики объекта	Ограничения установлены согласно Правилам охраны газораспределительных сетей, утвержденных Постановлением Правительства РФ № 878 от 20.11.2000г. «Об утверждении Правил охраны газораспределительных сетей»

Раздел 2

Сведения о местоположении границ объекта					
1. Система координат МСК-48, зона 1					
2. Сведения о характерных точках границ объекта					
Обозначение характерных точек границ	Координаты. м		Метод определения координат характерной точки	Средняя квадратическая погрешность положения характерной точки (Mt). м	Описание обозначения точки на местности (при наличии)
	X	Y			
1	2	3	4	5	6
1	421302.89	1252997.63	Аналитический метод	0.10	-
2	421306.05	1253000.07		0.10	-
3	421304.57	1253001.99		0.10	-
4	421300.97	1253006.83		0.10	-
5	421297.76	1253004.44		0.10	-
6	421301.39	1252999.57		0.10	-
1	421302.89	1252997.63		0.10	-
3. Сведения о характерных точках части (частей) границы объекта					
Обозначение характерных точек части границы	Координаты. м		Метод определения координат характерной точки	Средняя квадратическая погрешность положения характерной точки (Mt). м	Описание обозначения точки на местности (при наличии)
	X	X			
1	2	3	4	5	6
1	-	-	-	-	-




Раздел 4

План границ объекта



Масштаб 1: 500

Используемые условные знаки и обозначения:

-  - граница охранной зоны
- 48:19:6240150:14 - номер существующего земельного участка
- 48:19:6240150 - номер кадастрового квартала
-  - граница кадастрового квартала
-  - граница существующего земельного участка

Подпись _____ Хурчак Е.В.

Дата 05.08.2020 г.

Место для оттиска печати лица, составившего описание местоположения границ объекта



ОПИСАНИЕ МЕСТОПОЛОЖЕНИЯ ГРАНИЦ

Охранная зона трубопроводов: «газопровод-ввод»

(наименование объекта, местоположение границ которого описано (далее - объект))

Раздел 1


Сведения об объекте		
№ п/п	Характеристики объекта	Описание характеристик
1	2	3
1	Местоположение объекта	Российская Федерация, Липецкая обл., Елецкий р-н, с.п. Нижневоргольский с/с, с. Нижний Воргол
2	Площадь объекта +/- величина погрешности определения площади (P +/- Дельта P)	27 кв.м ± 2 кв.м
3	Иные характеристики объекта	Ограничения установлены согласно Правилам охраны газораспределительных сетей, утвержденных Постановлением Правительства РФ № 878 от 20.11.2000г. «Об утверждении Правил охраны газораспределительных сетей»

Раздел 2

Сведения о местоположении границ объекта					
1. Система координат МСК-48, зона 1					
2. Сведения о характерных точках границ объекта					
Обозначение характерных точек границ	Координаты. м		Метод определения координат характерной точки	Средняя квадратическая погрешность положения характерной точки (Mt). м	Описание обозначения точки на местности (при наличии)
	X	Y			
1	2	3	4	5	6
1	412848.48	1245155.94	Аналитический метод	0.10	-
2	412845.19	1245158.21		0.10	-
3	412841.39	1245152.68		0.10	-
4	412844.68	1245150.41		0.10	-
1	412848.48	1245155.94		0.10	-
3. Сведения о характерных точках части (частей) границы объекта					
Обозначение характерных точек части границы	Координаты. м		Метод определения координат характерной точки	Средняя квадратическая погрешность положения характерной точки (Mt). м	Описание обозначения точки на местности (при наличии)
	X	X			
1	2	3	4	5	6
1	-	-	-	-	-




Раздел 4

План границ объекта



Масштаб 1: 500

Используемые условные знаки и обозначения:

-  - граница охранной зоны
- 48:07:0640603:6 - номер существующего земельного участка
- 48:07:0640603 - номер кадастрового квартала
-  - граница кадастрового квартала
-  - граница существующего земельного участка

Подпись _____ Хурчак Е.В.

Дата 05.08.2020 г.

Место для оттиска печати лица, составившего описание местоположения границ объекта



ОПИСАНИЕ МЕСТОПОЛОЖЕНИЯ ГРАНИЦ

Охранная зона трубопроводов: «газопровод-ввод»

(наименование объекта, местоположение границ которого описано (далее - объект))

Раздел 1


Сведения об объекте		
№ п/п	Характеристики объекта	Описание характеристик
1	2	3
1	Местоположение объекта	Российская Федерация, Липецкая обл., Елецкий м.р-н, с.п. Елецкий с/с, д. Трубицино
2	Площадь объекта +/- величина погрешности определения площади (Р +/- Дельта Р)	146 кв.м ± 4 кв.м
3	Иные характеристики объекта	Ограничения установлены согласно Правилам охраны газораспределительных сетей, утвержденных Постановлением Правительства РФ № 878 от 20.11.2000г. «Об утверждении Правил охраны газораспределительных сетей»

Раздел 2

Сведения о местоположении границ объекта					
1. Система координат МСК-48, зона 1					
2. Сведения о характерных точках границ объекта					
Обозначение характерных точек границ	Координаты. м		Метод определения координат характерной точки	Средняя квадратическая погрешность положения характерной точки (Mt). м	Описание обозначения точки на местности (при наличии)
	X	Y			
1	2	3	4	5	6
1	425491.23	1260353.20	Аналитический метод	0.10	-
2	425489.75	1260356.92		0.10	-
3	425455.84	1260343.42		0.10	-
4	425457.32	1260339.70		0.10	-
1	425491.23	1260353.20		0.10	-
3. Сведения о характерных точках части (частей) границы объекта					
Обозначение характерных точек части границы	Координаты. м		Метод определения координат характерной точки	Средняя квадратическая погрешность положения характерной точки (Mt). м	Описание обозначения точки на местности (при наличии)
	X	X			
1	2	3	4	5	6
1	-	-	-	-	-


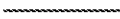

Раздел 4

План границ объекта



Масштаб 1: 500

Используемые условные знаки и обозначения:

-  - граница охранной зоны
- 48:07:1490301:1714 - номер существующего земельного участка
- 48:07:1490301 - номер кадастрового квартала
-  - граница кадастрового квартала
-  - граница существующего земельного участка

Подпись _____ Хурчак Е.В.

Дата 05.08.2020 г.

Место для оттиска печати лица, составившего описание местоположения границ объекта



ОПИСАНИЕ МЕСТОПОЛОЖЕНИЯ ГРАНИЦ

Охранная зона трубопроводов: «газопровод низкого давления»

(наименование объекта, местоположение границ которого описано (далее - объект))

Раздел 1

Сведения об объекте		
№ п/п	Характеристики объекта	Описание характеристик
1	2	3
1	Местоположение объекта	Российская Федерация, Липецкая обл., Елецкий р-н, с.п. Нижневоргольский с/с, с. Ольховец
2	Площадь объекта +/- величина погрешности определения площади (P +/- Дельта P)	52 кв.м ± 3 кв.м
3	Иные характеристики объекта	Ограничения установлены согласно Правилам охраны газораспределительных сетей, утвержденных Постановлением Правительства РФ № 878 от 20.11.2000г. «Об утверждении Правил охраны газораспределительных сетей»

Раздел 2

Сведения о местоположении границ объекта					
1. Система координат МСК-48, зона 1					
2. Сведения о характерных точках границ объекта					
Обозначение характерных точек границ	Координаты. м		Метод определения координат характерной точки	Средняя квадратическая погрешность положения характерной точки (Mt). м	Описание обозначения точки на местности (при наличии)
	X	Y			
1	2	3	4	5	6
1	415356.00	1242729.10	Аналитический метод	0.10	-
2	415356.00	1242733.10		0.10	-
3	415343.08	1242733.09		0.10	-
4	415343.08	1242729.09		0.10	-
1	415356.00	1242729.10		0.10	-
3. Сведения о характерных точках части (частей) границы объекта					
Обозначение характерных точек части границы	Координаты. м		Метод определения координат характерной точки	Средняя квадратическая погрешность положения характерной точки (Mt). м	Описание обозначения точки на местности (при наличии)
	X	X			
1	2	3	4	5	6
1	-	-	-	-	-




Раздел 4

План границ объекта



Масштаб 1: 500

Используемые условные знаки и обозначения:

-  - граница охранной зоны
- 48:07:0620407:4 - номер существующего земельного участка
- 48:07:0620407 - номер кадастрового квартала
-  - граница кадастрового квартала
-  - граница существующего земельного участка

Подпись _____ Хурчак Е.В.

Дата 05.08.2020 г.

Место для оттиска печати лица, составившего описание местоположения границ объекта



ОПИСАНИЕ МЕСТОПОЛОЖЕНИЯ ГРАНИЦ

Охранная зона трубопроводов: «газопровод-ввод»

(наименование объекта, местоположение границ которого описано (далее - объект))

Раздел 1

Сведения об объекте		
№ п/п	Характеристики объекта	Описание характеристик
1	2	3
1	Местоположение объекта	Российская Федерация, Липецкая обл., г. Елец
2	Площадь объекта +/- величина погрешности определения площади (Р +/- Дельта Р)	41 кв.м ± 2 кв.м
3	Иные характеристики объекта	Ограничения установлены согласно Правилам охраны газораспределительных сетей, утвержденных Постановлением Правительства РФ № 878 от 20.11.2000г. «Об утверждении Правил охраны газораспределительных сетей»

Раздел 2

Сведения о местоположении границ объекта					
1. Система координат МСК-48, зона 1					
2. Сведения о характерных точках границ объекта					
Обозначение характерных точек границ	Координаты. м		Метод определения координат характерной точки	Средняя квадратическая погрешность положения характерной точки (Mt). м	Описание обозначения точки на местности (при наличии)
	X	Y			
1	2	3	4	5	6
1	420259.81	1250751.30	Аналитический метод	0.10	-
2	420259.27	1250755.26		0.10	-
3	420255.50	1250754.75		0.10	-
4	420249.18	1250753.92		0.10	-
5	420249.70	1250749.96		0.10	-
6	420256.02	1250750.79		0.10	-
1	420259.81	1250751.30		0.10	-
3. Сведения о характерных точках части (частей) границы объекта					
Обозначение характерных точек части границы	Координаты. м		Метод определения координат характерной точки	Средняя квадратическая погрешность положения характерной точки (Mt). м	Описание обозначения точки на местности (при наличии)
	X	X			
1	2	3	4	5	6
1	-	-	-	-	-




Раздел 4

План границ объекта



Масштаб 1: 500

Используемые условные знаки и обозначения:

-  - граница охранной зоны
- 48:19:6160108:28 - номер существующего земельного участка
- 48:19:6160108 - номер кадастрового квартала
-  - граница кадастрового квартала
-  - граница существующего земельного участка

Подпись _____ Хурчак Е.В.

Дата 05.08.2020 г.

Место для оттиска печати лица, составившего описание местоположения границ объекта



ОПИСАНИЕ МЕСТОПОЛОЖЕНИЯ ГРАНИЦ

Охранная зона трубопроводов: «газопровод-ввод»

(наименование объекта, местоположение границ которого описано (далее - объект))

Раздел 1

Сведения об объекте		
№ п/п	Характеристики объекта	Описание характеристик
1	2	3
1	Местоположение объекта	Российская Федерация, Липецкая обл., Елецкий м.р-н, с.п. Волчанский с/с, д.Рябинки
2	Площадь объекта +/- величина погрешности определения площади (Р +/- Дельта Р)	32 кв.м ± 2 кв.м
3	Иные характеристики объекта	Ограничения установлены согласно Правилам охраны газораспределительных сетей, утвержденных Постановлением Правительства РФ № 878 от 20.11.2000г. «Об утверждении Правил охраны газораспределительных сетей»

Раздел 2

Сведения о местоположении границ объекта					
1. Система координат МСК-48, зона 1					
2. Сведения о характерных точках границ объекта					
Обозначение характерных точек границ	Координаты. м		Метод определения координат характерной точки	Средняя квадратическая погрешность положения характерной точки (Mt). м	Описание обозначения точки на местности (при наличии)
	X	Y			
1	2	3	4	5	6
1	413781.45	1239744.26	Аналитический метод	0.10	-
2	413783.95	1239747.38		0.10	-
3	413777.70	1239752.38		0.10	-
4	413775.20	1239749.26		0.10	-
1	413781.45	1239744.26		0.10	-
3. Сведения о характерных точках части (частей) границы объекта					
Обозначение характерных точек части границы	Координаты. м		Метод определения координат характерной точки	Средняя квадратическая погрешность положения характерной точки (Mt). м	Описание обозначения точки на местности (при наличии)
	X	X			
1	2	3	4	5	6
1	-	-	-	-	-


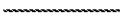

Раздел 4

План границ объекта



Масштаб 1: 500

Используемые условные знаки и обозначения:

-  - граница охранной зоны
- 48:07:0970807:7 - номер существующего земельного участка
- 48:07:1400206 - номер кадастрового квартала
-  - граница кадастрового квартала
-  - граница существующего земельного участка

Подпись _____ Хурчак Е.В.

Дата 05.08.2020 г.

Место для оттиска печати лица, составившего описание местоположения границ объекта



ОПИСАНИЕ МЕСТОПОЛОЖЕНИЯ ГРАНИЦ

Охранная зона трубопроводов: «газопровод-ввод»

(наименование объекта, местоположение границ которого описано (далее - объект))

Раздел 1

Сведения об объекте		
№ п/п	Характеристики объекта	Описание характеристик
1	2	3
1	Местоположение объекта	Российская Федерация, Липецкая обл., р-н Елецкий, с.п. Голиковский с/с, с. Голиково
2	Площадь объекта +/- величина погрешности определения площади (Р +/- Дельта Р)	44 кв.м ± 2 кв.м
3	Иные характеристики объекта	Ограничения установлены согласно Правилам охраны газораспределительных сетей, утвержденных Постановлением Правительства РФ № 878 от 20.11.2000г. «Об утверждении Правил охраны газораспределительных сетей»

Раздел 2

Сведения о местоположении границ объекта					
1. Система координат МСК-48, зона 1					
2. Сведения о характерных точках границ объекта					
Обозначение характерных точек границ	Координаты. м		Метод определения координат характерной точки	Средняя квадратическая погрешность положения характерной точки (Mt). м	Описание обозначения точки на местности (при наличии)
	X	Y			
1	2	3	4	5	6
1	427531.78	1273167.78	Аналитический метод	0.10	-
2	427528.48	1273170.04		0.10	-
3	427522.26	1273160.97		0.10	-
4	427525.56	1273158.71		0.10	-
1	427531.78	1273167.78		0.10	-
3. Сведения о характерных точках части (частей) границы объекта					
Обозначение характерных точек части границы	Координаты. м		Метод определения координат характерной точки	Средняя квадратическая погрешность положения характерной точки (Mt). м	Описание обозначения точки на местности (при наличии)
	X	X			
1	2	3	4	5	6
1	-	-	-	-	-


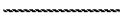

Раздел 4

План границ объекта



Масштаб 1: 500

Используемые условные знаки и обозначения:

-  - граница охранной зоны
- 48:07:0970807:7 - номер существующего земельного участка
- 48:07:0970807 - номер кадастрового квартала
-  - граница кадастрового квартала
-  существующего земельного участка

Подпись _____
Место для с



_____ Хурчак Е.В.

оставившего описание местоположения границ объекта

Дата 05.08.2020 г.

ОПИСАНИЕ МЕСТОПОЛОЖЕНИЯ ГРАНИЦ

Охранная зона трубопроводов: «газопровод-ввод»

(наименование объекта, местоположение границ которого описано (далее - объект))

Раздел 1

Сведения об объекте		
№ п/п	Характеристики объекта	Описание характеристик
1	2	3
1	Местоположение объекта	Российская Федерация, обл. Липецкая, р-н Елецкий, с.п. Лавский с/с, с. Лавы
2	Площадь объекта +/- величина погрешности определения площади (Р +/- Дельта Р)	88 кв.м ± 3 кв.м
3	Иные характеристики объекта	Ограничения установлены согласно Правилам охраны газораспределительных сетей, утвержденных Постановлением Правительства РФ № 878 от 20.11.2000г. «Об утверждении Правил охраны газораспределительных сетей»

Раздел 2

Сведения о местоположении границ объекта					
1. Система координат МСК-48, зона 1					
2. Сведения о характерных точках границ объекта					
Обозначение характерных точек границ	Координаты. м		Метод определения координат характерной точки	Средняя квадратическая погрешность положения характерной точки (Mt). м	Описание обозначения точки на местности (при наличии)
	X	Y			
1	2	3	4	5	6
1	414558.06	1251243.21	Аналитический метод	0.10	-
2	414560.05	1251246.68		0.10	-
3	414540.93	1251257.61		0.10	-
4	414538.94	1251254.14		0.10	-
1	414558.06	1251243.21		0.10	-
3. Сведения о характерных точках части (частей) границы объекта					
Обозначение характерных точек части границы	Координаты. м		Метод определения координат характерной точки	Средняя квадратическая погрешность положения характерной точки (Mt). м	Описание обозначения точки на местности (при наличии)
	X	X			
1	2	3	4	5	6
1	-	-	-	-	-




Раздел 4

План границ объекта



Масштаб 1: 500

Используемые условные знаки и обозначения:

-  - граница охранной зоны
- 48:07:1090119:48 - номер существующего земельного участка
- 48:07:1090119 - номер кадастрового квартала
-  - граница кадастрового квартала
-  - граница существующего земельного участка

Подпись _____ Хурчак Е.В.

Дата 05.08.2020 г.

Место для оттиска печати лица, составившего описание местоположения границ объекта

