



ИСПОЛНИТЕЛЬНЫЙ ОРГАН ГОСУДАРСТВЕННОЙ ВЛАСТИ ЛИПЕЦКОЙ ОБЛАСТИ

**УПРАВЛЕНИЕ ЭНЕРГЕТИКИ И ТАРИФОВ  
ЛИПЕЦКОЙ ОБЛАСТИ**

---

**ПОСТАНОВЛЕНИЕ**

**6 августа 2021 года**

г. Липецк

**№ 21/2**

**О внесении изменения в постановление управления энергетики и тарифов Липецкой области от 12 февраля 2021 года № 1/4 «Об утверждении границ охранной зоны газораспределительной сети»**

В соответствии с Земельным кодексом Российской Федерации, постановлением Правительства Российской Федерации от 20 ноября 2000 года № 878 «Об утверждении Правил охраны газораспределительных сетей», распоряжением администрации Липецкой области от 27 июля 2010 года № 280-р «Об утверждении Положения об управлении энергетикой и тарифов Липецкой области», приказом управления энергетики и тарифов Липецкой области от 17 мая 2012 года № 01-03/159 «Об утверждении административного регламента предоставления государственной услуги по утверждению границ охранной зоны газораспределительных сетей», протоколом заседания коллегии управления энергетики и тарифов Липецкой области от 6 августа 2021 года № 21/2, на основании обращения АО «Газпром газораспределение Липецк» исх. № 10-2022 от 9 июля 2021 года (вх. №48-2039 от 12 июля 2021 года) управление энергетики и тарифов Липецкой области постановляет:

Внести в постановление управления энергетики и тарифов Липецкой области от 12 февраля 2021 года № 1/4 «Об утверждении границ охранной зоны газораспределительной сети» следующее изменение:

приложение 13 к постановлению изложить в новой редакции согласно приложению.

Начальник управления

В.В. Беробеня

## ОПИСАНИЕ МЕСТОПОЛОЖЕНИЯ ГРАНИЦ

Границы зоны с особыми условиями использования территории охранной зоны "Газопровод-ввод, назначение: 10) сооружения коммунального хозяйства. Протяженность: 10 м. Адрес (местоположение): Российская Федерация, Липецкая обл., Липецкий р-н, с.п Частодубравский с/с, с. Частая Дубрава, ул.Новодубравская, к ж.д.б. Кадастровый номер: 48:13:1550101:1925."

(наименование объекта местоположение границ, которого описано (далее - объект)

## Раздел 1

Сведения об объекте		
№ п/п	Характеристики объекта	Описание характеристик
1	2	3
1	Местоположение объекта	<i>Российская Федерация, Липецкая область, р-н Липецкий, Сельсовет Частодубравский, с Частая Дубрава</i>
2	Площадь объекта ± величина погрешности определения площади (Р ± Дельта Р)	<i>41кв.м. ± 2кв.м.</i>
3	Иные характеристики объекта	<p><i>Вид зоны: Газопровод-ввод, назначение: 10) сооружения коммунального хозяйства. Протяженность: 10 м. Адрес (местоположение): Российская Федерация, Липецкая обл., Липецкий р-н, с.п Частодубравский с/с, с. Частая Дубрава, ул. Новодубравская, к ж.д.б. Кадастровый номер: 48:13:1550101:1925</i></p> <p><i>Номер зоны: -</i></p> <p><i>Содержание ограничений: Ограничения использования объектов недвижимости предусмотрены Постановлением Правительства РФ от 20 ноября 2000 г. №878 "Правила охраны газораспределительных сетей". На земельные участки, входящие в охранные зоны газораспределительных сетей, в целях предупреждения их повреждения или нарушения условий их нормальной эксплуатации налагаются ограничения (обременения), которыми запрещается лицам, указанным в пункте 2 настоящих Правил:</i></p> <ul style="list-style-type: none"> <li><i>а) строить объекты жилищно-гражданского и производственного назначения;</i></li> <li><i>б) сносить и реконструировать мосты, коллекторы, автомобильные и железные дороги с расположенными на них газораспределительными сетями без предварительного выноса этих газопроводов по согласованию с эксплуатационными организациями;</i></li> <li><i>в) разрушать берегоукрепительные сооружения, водопропускные устройства, земляные и иные сооружения, предохраняющие газораспределительные сети от разрушений;</i></li> <li><i>г) перемещать, повреждать, засыпать и уничтожать опознавательные знаки, контрольно-измерительные пункты и другие устройства газораспределительных сетей;</i></li> <li><i>д) устраивать свалки и склады, разливать растворы кислот, солей, щелочей и других химически активных веществ;</i></li> <li><i>е) огораживать и перегораживать охранные зоны, препятствовать доступу персонала эксплуатационных организаций к газораспределительным сетям, проведению обслуживания и устранению повреждений газораспределительных сетей;</i></li> <li><i>ж) разводить огонь и размещать источники огня;</i></li> <li><i>з) рыть погребов, копать и обрабатывать почву сельскохозяйственными и мелиоративными орудиями и механизмами на глубину более 0,3 метра;</i></li> <li><i>и) открывать калитки и двери газорегуляторных пунктов, станций катодной и дренажной защиты, люки подземных колодцев, включать или отключать электроснабжение средств связи, освещения и систем телемеханики;</i></li> <li><i>к) набрасывать, приставлять и привязывать к опорам и надземным газопроводам, ограждениям и зданиям газораспределительных сетей посторонние предметы, лестницы, влезать на них;</i></li> <li><i>л) самовольно подключаться к газораспределительным сетям.</i></li> </ul>

## Раздел 2

### Сведения о местоположении границ объекта

1. Система координат МСК-48

#### 2. Сведения о характерных точках границ объекта

Обозначение характерных точек границ	Координаты, м		Метод определения координат характерной точки	Средняя квадратическая погрешность положения характерной точки (Мт), м	Описание обозначения точки на местности (при наличии)
	X	Y			
1	2	3	4	5	6
1	411648,23	1302403,68	Аналитический метод	0,1	-
2	411651,39	1302401,23	Аналитический метод	0,1	-
3	411657,65	1302409,33	Аналитический метод	0,1	-
4	411654,49	1302411,78	Аналитический метод	0,1	-
1	411648,23	1302403,68	Аналитический метод	0,1	-

#### 3. Сведения о характерных точках части (частей) границы объекта

Обозначение характерных точек части границы	Координаты, м		Метод определения координат характерной точки	Средняя квадратическая погрешность положения характерной точки (Мт), м	Описание обозначения точки на местности (при наличии)
	X	Y			
1	2	3	4	5	6
Часть № -					
-	-	-	-	-	-




Раздел 4

План границ объекта



Используемые условные знаки и обозначения:

Масштаб 1:700

-  - вновь образованная часть контура, сведения о которой достаточны для определения её местоположения
-  - существующая часть границы земельных участков, имеющиеся в ЕГРН сведения о которой достаточны для определения их местоположения
-  - граница кадастрового квартала

**:109** - обозначение земельного участка в кадастровом квартале

**48:13:1550101** - обозначение кадастрового квартала

**\* 1** - характерная точка контура, сведения о которой позволяют однозначно определить её на местности



Подпись \_\_\_\_\_ Дата « 12 » 12 2021 г. ИП Шарьяев Е.В.

Место для отложения печати (при наличии) лица, составившего описание местоположения границ объекта