



ИСПОЛНИТЕЛЬНЫЙ ОРГАН ГОСУДАРСТВЕННОЙ ВЛАСТИ ЛИПЕЦКОЙ ОБЛАСТИ

**УПРАВЛЕНИЕ ЭНЕРГЕТИКИ И ТАРИФОВ
ЛИПЕЦКОЙ ОБЛАСТИ**

ПОСТАНОВЛЕНИЕ

20 декабря 2021 года

г. Липецк

№ 47/8

**Об утверждении границ охранных зон газораспределительных сетей
АО «Газпром газораспределение Липецк»**

В соответствии с Земельным кодексом Российской Федерации, постановлением Правительства Российской Федерации от 20 ноября 2000 года № 878 «Об утверждении Правил охраны газораспределительных сетей», распоряжением администрации Липецкой области от 27 июля 2010 года № 280-р «Об утверждении Положения об управлении энергетикой и тарифов Липецкой области», приказом управления энергетикой и тарифов Липецкой области от 17 мая 2012 года № 01-03/159 «Об утверждении административного регламента предоставления государственной услуги по утверждению границ охранной зоны газораспределительных сетей», протоколом заседания коллегии управления энергетикой и тарифов Липецкой области от 20 декабря 2021 года № 47/8, на основании обращения АО «Газпром газораспределение Липецк» письмом от 15 ноября 2021 года исх. № 10-3328 (от 16 ноября 2021 года вх. №48-3571) управление энергетикой и тарифов Липецкой области постановляет:

утвердить границы охранных зон газораспределительных сетей АО «Газпром газораспределение Липецк» в соответствии с картами (планами):

1. Газопровод - ввод. Назначение: 10) сооружения коммунального хозяйства. Протяженность: 12 м. Адрес: Российская Федерация, Липецкая обл., Липецкий р-н, с.п. Косыревский с/с, д. Кулешовка, ул. Радужная, к ж.д. 7.

2. Газопровод - ввод. Назначение: 10) сооружения коммунального хозяйства. Протяженность: 12 м. Адрес: Российская Федерация, Липецкая обл., Липецкий р-н, с.п. Косыревский с/с, д. Кулешовка, ул. Апрельская, к ж.д. 59.

3. Газопровод - ввод. Назначение: 10) сооружения коммунального хозяйства. Протяженность: 9 м. Адрес: Российская Федерация, Липецкая обл., Липецкий р-н, с.п. Введенский с/с, с. Никольское, ул. Летняя, к ж.д. на уч. 16.

4. Газопровод. Назначение: 10) сооружения коммунального хозяйства. Протяженность: 20 м. Адрес: Российская Федерация, Липецкая обл., Липецкий р-н, с.п. Косыревский с/с, с. Косыревка, ул. Сиреневая, к ж.д. 10 А.

5. Газопровод - ввод. Назначение: 10) сооружения коммунального хозяйства. Протяженность: 6 м. Адрес: Российская Федерация, Липецкая область, Липецкий муниципальный район, сельское поселение Новодеревенский сельсовет, деревня Новая Деревня, улица Сельсоветская, к жилому дому № 26.

6. Газопровод - ввод. Назначение: 10) сооружения коммунального хозяйства. Протяженность: 4 м. Адрес: Российская Федерация, Липецкая обл., Липецкий р-н, с.п. Косыревский с/с, с. Косыревка, ул. Советская, к ж.д. № 135.

7. Газопровод. Назначение: 10) сооружения коммунального хозяйства. Протяженность: 60 м. Адрес: Российская Федерация, Липецкая область, Липецкий муниципальный район, сельское поселение Большекузьминский сельсовет, село Большая Кузьминка, улица Сосновая, к д. 1.

8. Газопровод - ввод. Назначение: 10) сооружения коммунального хозяйства. Протяженность: 12 м. Адрес: Российская Федерация, Липецкая обл., Липецкий р-н, с.п. Косыревский с/с, с. Косыревка, ул. Жукова, к ж.д. № 3.

9. Газопровод - ввод. Назначение: 10) сооружения коммунального хозяйства. Протяженность: 15 м. Адрес: Российская Федерация, Липецкая обл., Липецкий р-н, с.п. Введенский с/с, с. Ильино, ул. Советская, к ж.д. № 93.

10. Газопровод - ввод. Назначение: 10) сооружения коммунального хозяйства. Протяженность: 47 м. Адрес: Российская Федерация, Липецкая обл., Липецкий р-н, сельское поселение Большекузьминский с/с, с. Большая Кузьминка, ул. Соловьиная, к ж.д. 3.

11. Газопровод - ввод. Назначение: 10) сооружения коммунального хозяйства. Протяженность: 11 м. Адрес: Российская Федерация, Липецкая обл., Липецкий р-н, с.п. Большекузьминский с/с, с. Большая Кузьминка, ул. Абрикосовая, к д. 18.

12. Газопровод - ввод. Назначение: 10) сооружения коммунального хозяйства. Протяженность: 3 м. Адрес: Российская Федерация, Липецкая область, Липецкий район, сельское поселение Косыревский сельсовет, с. Косыревка, ул. Жукова, к ж.д. № 26.

13. Газопровод - ввод. Назначение: 10) сооружения коммунального хозяйства. Протяженность: 100 м. Адрес: Российская Федерация, Липецкая обл., Липецкий р-н, с.п. Новодеревенский с/с, д. Новая Деревня, ул. Сиреневая, к ж.д. № 8.

14. Газопровод - ввод. Назначение: 10) сооружения коммунального хозяйства. Протяженность: 11 м. Адрес: Российская Федерация, Липецкая область, Липецкий район, сельское поселение Косыревский сельсовет, с. Косыревка, ул. Березовая, к ж.д. № 7.

15. Газопровод - ввод. Назначение: сооружения коммунального хозяйства. Протяженность: 12 м. Адрес: Российская Федерация, Липецкая обл., Липецкий р-н, с.п. Косыревский с/с, д. Кулешовка, ул. Апрельская, к ж.д. № 47.

16. Газопровод - ввод. Назначение: 10) сооружения коммунального хозяйства. Протяженность: 22 м. Адрес: Российская Федерация, Липецкая обл., Липецкий р-н, с. Вешаловка, ул. Энгельса, к ж.д. № 13 а.

17. Газопровод - ввод. Назначение: 10) сооружения коммунального хозяйства. Протяженность: 8 м. Адрес: Российская Федерация, Липецкая область, Липецкий район, сельское поселение Кузьмино - Отвержский сельсовет, д. Студеные Выселки, ул. Ленина, к ж. д. № 11.

18. Газопровод - ввод. Назначение: 10) сооружения коммунального хозяйства. Протяженность: 10 м. Адрес: Российская Федерация, Липецкая обл., Липецкий р-н, с. Сенцово, ул. 8 Марта, к ж.д. № 117 а.

19. Газопровод - ввод. Назначение: 10) сооружения коммунального хозяйства. Протяженность: 9 м. Адрес: Российская Федерация, Липецкая область, Липецкий муниципальный район, сельское поселение Введенский сельсовет, с. Ильино, ул. Садовая, к ж.д. № 14 а.

20. Газопровод - ввод. Назначение: 10) сооружения коммунального хозяйства. Протяженность: 8 м. Адрес: Российская Федерация, Липецкая обл., Липецкий р-н, с. Большая Кузьминка, ул. Новая, к ж.д. на уч. 27 а.

21. Газопровод - ввод. Назначение: 10) сооружения коммунального хозяйства. Протяженность: 3 м. Адрес: Российская Федерация, Липецкая обл, м.р-н Липецкий, с/п Косыревский сельсовет, с. Косыревка, ул. Жукова, к д. 28.

22. Газопровод. Назначение: 10) сооружения коммунального хозяйства. Протяженность: 4 м. Адрес: Российская Федерация, Липецкая область, р-н Липецкий, с.п. Большекузьминский с/с, с. Большая Кузьминка, ул. Тихая, к уч. № 15.

23. Газопровод - ввод. Назначение: 10) сооружения коммунального хозяйства. Протяженность: 4 м. Адрес: Российская Федерация, Липецкая область, Липецкий район, село Косыревка, улица Березовая, к ж.д. № 20 (по схеме).

24. Газопровод - ввод. Назначение: 10) сооружения коммунального хозяйства. Протяженность: 8 м. Адрес: Российская Федерация, Липецкая обл., Липецкий р-н, с.п. Введенский с/с, с. Введенка, ул. Ясная, к.ж.д. № 16.

25. Газопровод - ввод. Назначение: 10) сооружения коммунального хозяйства. Протяженность: 1 м. Адрес: Российская Федерация, Липецкая обл., Липецкий р-н, д. Новая Деревня, ул. Весенняя, к ж.д. № 13.

26. Газопровод - ввода низкого давления. Назначение: 7.7. сооружения трубопроводного транспорта. Протяженность: 13 м. Адрес: Российская Федерация, Липецкая область, Липецкий муниципальный район, сельское поселение Введенский сельсовет, с. Никольское, ул. Виноградная, к ж.д. уч. № 3.

27. Газопровод - ввод. Назначение: 10) сооружения коммунального хозяйства. Протяженность: 15 м. Адрес: Российская Федерация, Липецкая область, Липецкий муниципальный район, сельское поселение Сенцовский сельсовет, с. Сенцово, ул. Пролетарская, к ж.д. 37 а.

28. Газопровод - ввод. Назначение: 10) сооружения коммунального хозяйства. Протяженность: 16 м. Адрес: Российская Федерация, Липецкая область, Липецкий район, д. Федоровка, ул. Горького, к ж.д. № 69 часть 2.

29. Газопровод - ввод. Назначение: 10) сооружения коммунального хозяйства. Протяженность: 16 м. Адрес: Российская Федерация, Липецкая область, Липецкий район, с. Косыревка, к ж.д. кад. № (48:20:0014501:580).

30. Газопровод - ввод. Назначение: 10) сооружения коммунального хозяйства. Протяженность: 3 м. Адрес: Российская Федерация, Липецкая область, Липецкий муниципальный район, сельское поселение Косыревский сельсовет, д. Кулешовка, ул. Народная, к ж.д. № 109 б.

31. Газопровод - ввод. Назначение: 10) сооружения коммунального хозяйства. Протяженность: 14 м. Адрес: Российская Федерация, Липецкая область, Липецкий район, сельское поселение Косыревский сельсовет, д. Кулешовка, ул. Народная, к ж.д. № 97.

32. Газопровод - ввод. Назначение: 10) сооружения коммунального хозяйства. Протяженность: 81 м. Адрес: Российская Федерация, Липецкая область, Липецкий муниципальный район, сельское поселение Косыревский с/с, д. Кулешовка, ул. Народная, к д. 63.

33. Газопровод - ввод. Назначение: 10) сооружения коммунального хозяйства. Протяженность: 13 м. Адрес: Российская Федерация, Липецкая область, Липецкий район, с. Большая Кузьминка, ул. Абрикосовая, к ж.д. № 2.

34. Газопровод - ввод. Назначение: 10) сооружения коммунального хозяйства. Протяженность: 3 м. Адрес: Российская Федерация, Липецкая область, Липецкий муниципальный район, сельское поселение Косыревский сельсовет, д. Кулешовка, ул. Владимирская, к ж.д. 28.

35. Газопровод - ввод. Назначение: 10) сооружения коммунального хозяйства. Протяженность: 4 м. Адрес: Российская Федерация, Липецкая область, Липецкий муниципальный район, сельское поселение Введенский сельсовет, с. Воскресеновка, ул. Приовражная, к ж.д. № 7.

36. Газопровод низкого давления. Назначение: иное сооружение. Протяженность: 7 м. Адрес: Российская Федерация, Липецкая область, Липецкий муниципальный район, сельское поселение Сырский сельсовет, с. Сырское, ул. 1 Мая, к ж.д. № 71.

37. Газопровод - ввод. Назначение: 10) сооружения коммунального хозяйства. Протяженность: 12 м. Адрес: Российская Федерация, Липецкая область,

Липецкий район, сельское поселение Кузьмино - Отвержский сельсовет, с. Кузьминские Отвержки, ул. Пролетарская, к ж.д. уч. № 6 В.

38. Газопровод - ввод. Назначение:10) сооружения коммунального хозяйства. Протяженность: 3 м. Адрес: Российская Федерация, Липецкая область, Липецкий муниципальный район, д. Новая Деревня, ул. Сиреневая, к ж.д. (кад. № 48:13:1510101:427).

39. Газопровод - ввод. Назначение:10) сооружения коммунального хозяйства. Протяженность: 13 м. Адрес: Российская Федерация, Липецкая область, Липецкий муниципальный район, с. Большая Кузьминка, ул. Алмазная, к ж.д. на уч. № 14.

40. Газопровод - ввод. Назначение:10) сооружения коммунального хозяйства. Протяженность: 8 м. Адрес: Российская Федерация, Липецкая область, Липецкий муниципальный район, сельское поселение Косыревский сельсовет, д. Кулешовка, ул. Пугачева, к ж.д. 43.

41. Газопровод низкого давления. Назначение: иное сооружение. Протяженность: 4 м. Адрес: Российская Федерация, Липецкая область, Липецкий муниципальный район, сельское поселение Косыревский сельсовет, д. Кулешовка, к ж.д. на уч. кад.№ 48:13:1550301:4063.

42. Газопровод- ввод низкого давления. Назначение: иное сооружение. Протяженность: 6 м. Адрес: Российская Федерация, Липецкий район, сельское поселение Косыревский сельсовет, д. Кулешовка, ул. Поселковая, к ж.д. на уч. № 18.

43. Газопровод - ввод. Назначение:10) сооружения коммунального хозяйства. Протяженность: 4 м. Адрес: Российская Федерация, Липецкая область, Липецкий муниципальный район, д. Новая Деревня, ул. Верхняя, к ж.д. № 52.

44. Газопровод - ввод. Назначение:10) сооружения коммунального хозяйства. Протяженность: 12 м. Адрес: Российская Федерация, Липецкая область, Липецкий район, сельское поселение Косыревский сельсовет, д. Кулешовка, ул. Нижняя, к ж.д. № 37.

45. Газопровод - ввод. Назначение:10) сооружения коммунального хозяйства. Протяженность: 7 м. Адрес: Российская Федерация, Липецкая область, Липецкий район, с. Варваринка, ул. Лесная, к ж.д. № 46 б.

46. Газопровод. Назначение:10) сооружения коммунального хозяйства. Протяженность: 37 м. Адрес: Российская Федерация, Липецкая область, Липецкий муниципальный район, сельское поселение Косыревский сельсовет, с. Косыревка, ул. Сиреневая, к ж.д. 16.

47. Газопровод - ввод. Назначение:10) сооружения коммунального хозяйства. Протяженность: 4 м. Адрес: Российская Федерация, Липецкая область, Липецкий муниципальный район, сельское поселение Косыревский сельсовет, д. Кулешовка, ул. Парковая, к ж.д. 14.

48. Газопровод - ввод. Назначение:10) сооружения коммунального хозяйства. Протяженность: 4 м. Адрес: Российская Федерация, Липецкая область, Липецкий муниципальный район, сельское поселение Косыревский сельсовет, д. Кулешовка, ул. Западная, к ж.д. 4.

49. Газопровод - ввод. Назначение:10) сооружения коммунального хозяйства. Протяженность: 3 м. Адрес: Российская Федерация, Липецкая область, Липецкий муниципальный район, сельское поселение Кузьмино-Отвержский сельсовет, с. Кузьминские Отвержки, ул. Сосновая, к уч. 16.

50. Газопровод - ввод. Назначение:10) сооружения коммунального хозяйства. Протяженность: 17 м. Адрес: Российская Федерация, Липецкая область, Липецкий район, д. Студеные Выселки, ул. Полевая, к ж.д. № 3.

51. Газопровод - ввод. Назначение:10) сооружения коммунального хозяйства. Протяженность: 6 м. Адрес: Российская Федерация, Липецкая область, Липецкий муниципальный район, с. Сенцово, ул. 8 Марта, к ж.д. № 73 часть 1.

52. Газопровод - ввод. Назначение:10) сооружения коммунального хозяйства. Протяженность: 65 м. Адрес: Российская Федерация, Липецкая область, Липецкий муниципальный район, сельское поселение Сенцовский сельсовет, с. Сенцово, ул. Ленина, к ж.д. 110 б.

53. Газопровод - ввод. Назначение:10) сооружения коммунального хозяйства. Протяженность: 18 м. Адрес: Российская Федерация, Липецкая область, Липецкий муниципальный район, сельское поселение Введенский сельсовет, с. Введенка, ул. Рябиновая, к ж.д. 14.

54. Газопровод - ввод. Назначение:10) сооружения коммунального хозяйства. Протяженность: 8 м. Адрес: Российская Федерация, Липецкая область, Липецкий муниципальный район, сельское поселение Косыревский сельсовет, д. Кулешовка, ул. Народная, к ж.д. на уч. 31 а.

55. Газопровод - ввод. Назначение:10) сооружения коммунального хозяйства. Протяженность: 5 м. Адрес: Российская Федерация, Липецкая область, Липецкий муниципальный район, сельское поселение Косыревский сельсовет, д. Кулешовка, ул. Парковая, к ж.д. 4.

56. Газопровод - ввод. Назначение:10) сооружения коммунального хозяйства. Протяженность: 129 м. Адрес: Российская Федерация, Липецкая область, Липецкий муниципальный район, сельское поселение Большепекузьминский сельсовет, с. Большая Кузьминка, к ж.д. кад. № 48:13:1520901:173.

57. Газопровод - ввод. Назначение:10) сооружения коммунального хозяйства. Протяженность: 3 м. Адрес: Российская Федерация, Липецкая область, Липецкий муниципальный район, сельское поселение Сенцовский сельсовет, с. Сенцово, ул. Ленина, к ж.д. 163

58. Газопровод - ввод. Назначение:10) сооружения коммунального хозяйства. Протяженность: 3 м. Адрес: Российская Федерация, Липецкая область,

Липецкий муниципальный район, сельское поселение Косыревский сельсовет, д. Кулешовка, ул. Апрельская, к д. 38.

59. Газопровод - ввод. Назначение:10) сооружения коммунального хозяйства. Протяженность: 7 м. Адрес: Российская Федерация, Липецкая область, Липецкий муниципальный район, сельское поселение Введенский сельсовет, с. Никольское, ул. Зеленая, к ж.д. 20 А.

60. Газопровод - ввод к зданию склада с административными помещениями. Назначение:7.7. сооружения трубопроводного транспорта. Протяженность: 10 м. Адрес: Российская Федерация, Липецкая область, Липецкий муниципальный район, сельское поселение Косыревский сельсовет, д. Кулешовка, пр-д Осенний, д. 2, к зданию склада с административными помещениями.

61. Газопровод - ввод. Назначение:10) сооружения коммунального хозяйства. Протяженность: 2 м. Адрес: Российская Федерация, Липецкая область, Липецкий район, с. Сырское, ул. Воронежская, к уч. № 21.

62. Газопровод - ввод. Назначение:10) сооружения коммунального хозяйства. Протяженность: 10 м. Адрес: Российская Федерация, Липецкая область, Липецкий муниципальный район, сельское поселение Введенский сельсовет, с. Ильино, ул. Звездная, к ж.д. 7 а.

63. Газопровод - ввод. Назначение:10) сооружения коммунального хозяйства. Протяженность: 11 м. Адрес: Российская Федерация, Липецкая область, Липецкий район, сельское поселение Кузьмино- Отвержский сельсовет, д. Кошчевы Хутора, ул. Шахтерская, к ж.д. № 4 А.

64. Газопровод. Назначение:10) сооружения коммунального хозяйства. Протяженность: 4 м. Адрес: Российская Федерация, Липецкая область, Липецкий муниципальный район, сельское поселение Новодеревенский сельсовет, д. Новая Деревня, ул. Верхняя, к ж.д. № 29 а.

65. Газопровод - ввод. Назначение:10) сооружения коммунального хозяйства. Протяженность: 3 м. Адрес: Российская Федерация, Липецкая область, Липецкий муниципальный район, сельское поселение Новодеревенский сельсовет, д. Тужиловка, ул. Родниковая, к ж.д. № 79.

66. Газопровод. Назначение:10) сооружения коммунального хозяйства. Протяженность: 11 м. Адрес: Российская Федерация, Липецкая область, Липецкий муниципальный район, сельское поселение Большекузьминский сельсовет, с. Большая Кузьминка, ул. Полевая, к ж.д. № 131.

67. Газопровод - ввод. Назначение:10) сооружения коммунального хозяйства. Протяженность: 3 м. Адрес: Российская Федерация, Липецкая область, Липецкий р-н, сельское поселение Косыревский сельсовет, д. Кулешовка, ул. Пугачева, к ж.д. № 45.

68. Газопровод - ввод. Назначение:10) сооружения коммунального хозяйства. Протяженность: 12 м. Адрес: Российская Федерация, Липецкая область, Липецкий

район, сельское поселение Введенский сельсовет, с. Никольское, ул. Лунная, к ж.д. № 1.

69. Газопровод - ввод. Назначение:10) сооружения коммунального хозяйства. Протяженность: 6 м. Адрес: Российская Федерация, Липецкая область, Липецкий муниципальный район, сельское поселение Косыревский сельсовет, с. Косыревка, ул. Сосновая, к д. 29.

70. Газопровод - ввод. Назначение:10) сооружения коммунального хозяйства. Протяженность: 13 м. Адрес: Российская Федерация, Липецкая область, Липецкий муниципальный район, д. Кулешовка, к ж.д. кад. № 48:13:1550301:787.

71. Газопровод - ввод. Назначение:10) сооружения коммунального хозяйства. Протяженность: 6 м. Адрес: Российская Федерация, Липецкая область, Липецкий муниципальный район, сельское поселение Косыревский сельсовет, д. Кулешовка, ул. Рабочая, к ж.д. на уч. № 20.

72. Газопровод - ввод. Назначение:10) сооружения коммунального хозяйства. Протяженность: 9 м. Адрес: Российская Федерация, Липецкая область, Липецкий муниципальный район, сельское поселение Косыревский сельсовет, д. Кулешовка, ул. Пугачева, к ж.д. 33.

73. Газопровод - ввод. Назначение:10) сооружения коммунального хозяйства. Протяженность: 3 м. Адрес: Российская Федерация, Липецкая область, Липецкий муниципальный район, сельское поселение Новодеревенский сельсовет, д. Новая Деревня, ул. Верхняя, к ж.д. № 4.

74. Газопровод - ввод. Назначение:10) сооружения коммунального хозяйства. Протяженность: 25 м. Адрес: Российская Федерация, Липецкая область, Липецкий муниципальный район, сельское поселение Косыревский сельсовет, с. Косыревка, ул. Жукова, к ж.д. на уч. 34.

75. Газопровод - ввод. Назначение:10) сооружения коммунального хозяйства. Протяженность: 2 м. Адрес: Российская Федерация, Липецкая область, Липецкий муниципальный район, сельское поселение Косыревский сельсовет, д. Кулешовка, ул. Пугачева, к ж.д. 51.

76. Газопровод - ввод. Назначение:10) сооружения коммунального хозяйства. Протяженность: 16 м. Адрес: Российская Федерация, Липецкая область, Липецкий муниципальный район, сельское поселение Новодеревенский сельсовет, д. Новая Деревня, ул. Весенняя, к ж.д. № 20.

77. Газопровод - ввод. Назначение:10) сооружения коммунального хозяйства. Протяженность: 11 м. Адрес: Российская Федерация, Липецкая область, р-н Липецкий, с/п Косыревский сельсовет, с. Косыревка, ул. Липецкая, к д. 14.

78. Газопровод - ввод. Назначение:10) сооружения коммунального хозяйства. Протяженность: 4 м. Адрес: Российская Федерация, Липецкая область, Липецкий муниципальный район, сельское поселение Большекузьминский сельсовет, с. Большая Кузьминка, ул. Олимпийская, к ж.д. № 33.

79. Газопровод - ввод. Назначение: 10) сооружения коммунального хозяйства. Протяженность: 32 м. Адрес: Российская Федерация, Липецкая область, Липецкий муниципальный район, сельское поселение Кузьмино-Отвержский сельсовет, д. Студеные Выселки, ул. Интернациональная, к уч. за д. № 49.

80. Газопровод - ввод. Назначение: 10) сооружения коммунального хозяйства. Протяженность: 6 м. Адрес: Российская Федерация, Липецкая область, Липецкий муниципальный район, с. Косыревка, ул. Соловьиная, к ж.д. 7.

81. Газопровод - ввод. Назначение: 10) сооружения коммунального хозяйства. Протяженность: 42 м. Адрес: Российская Федерация, Липецкая область, Липецкий муниципальный район, сельское поселение Сенцовский сельсовет, с. Сенцово, ул. 70 лет Октября, к ж.д. на уч. 17 а.

82. Газопровод - ввод. Назначение: 10) сооружения коммунального хозяйства. Протяженность: 11 м. Адрес: Российская Федерация, Липецкая область, Липецкий муниципальный район, сельское поселение Косыревский сельсовет, д. Кулешовка, ул. Парковая, к ж.д. 11.

83. Газопровод - ввод. Назначение: 10) сооружения коммунального хозяйства. Протяженность: 5 м. Адрес: Российская Федерация, Липецкая обл., Липецкий р-н, с.п. Сенцовский с/с, с. Сенцово, ул. 1 Мая, к ж.д. № 9.

84. Газопровод - ввод. Назначение: 10) сооружения коммунального хозяйства. Протяженность: 10 м. Адрес: Российская Федерация, Липецкая область, Липецкий муниципальный район, с. Косыревка, земельный участок с кадастровым № 48:13:1180128:152.

85. Газопровод. Назначение: 10) сооружения коммунального хозяйства. Протяженность: 9 м. Адрес: Российская Федерация, Липецкая область, Липецкий муниципальный район, сельское поселение Пружинский сельсовет, с. Пружинки, ул. Воронежская, к ж.д. 164 а.

86. Газопровод - ввод. Назначение: 10) сооружения коммунального хозяйства. Протяженность: 4 м. Адрес: Российская Федерация, Липецкая область, Липецкий район, с. Большая Кузьминка, ул. Олимпийская, к ж.д. № 37.

Заместитель начальника
управления

С.Д. Крылова

ОПИСАНИЕ МЕСТОПОЛОЖЕНИЯ ГРАНИЦ

Охранная зона трубопроводов: «Газопровод-ввод. Назначение: 10) сооружения коммунального хозяйства. Протяженность: 12 м. Адрес: Российская Федерация, Липецкая обл., Липецкий р-н, с.п. Косыревский с/с, д. Кулешовка, ул.Радужная, к ж.д. 7»
(наименование объекта, местоположение границ которого описано (далее - объект))

Раздел 1

Сведения об объекте		
№ п/п	Характеристики объекта	Описание характеристик
1	2	3
1	Местоположение объекта	Липецкая обл., Липецкий р-н, с.п. Косыревский с/с, д. Кулешовка
2	Площадь объекта +/- величина погрешности определения площади (Р +/- Дельта Р)	47 кв.м ± 1 кв.м
3	Иные характеристики объекта	Ограничения установлены согласно Правилам охраны газораспределительных сетей, утвержденных Постановлением Правительства РФ № 878 от 20.11.2000г. «Об утверждении Правил охраны газораспределительных сетей»

Раздел 2

Сведения о местоположении границ объекта					
1. Система координат МСК-48 (зона 1)					
2. Сведения о характерных точках границ объекта					
Обозначение характерных точек границ	Координаты. м		Метод определения координат характерной точки	Средняя квадрати- ческая погрешность положения характерной точки (Mt). м	Описание обозначения точки на местности (при наличии)
	X	Y			
1	2	3	4	5	6
1	417096.19	1309828.75	Метод спутниковых геодезических измерений	0.05	-
2	417094.83	1309832.51		0.05	-
3	417083.68	1309828.51		0.05	-
4	417085.04	1309824.75		0.05	-
1	417096.19	1309828.75		0.05	-
3. Сведения о характерных точках части (частей) границы объекта					
Обозначение характерных точек части границы	Координаты. м		Метод определения координат характерной точки	Средняя квадратическая погрешность положения характерной точки (Mt). м	Описание обозначения точки на местности (при наличии)
	X	X			
1	2	3	4	5	6
1	-	-	-	-	-





Раздел 4

План границ объекта



Масштаб 1: 500

Используемые условные знаки и обозначения:

-  - граница охранной зоны
- 48:13:1550301:795 - номер существующего земельного участка
- 48:13:1550301 - номер кадастрового квартала
-  1 - поворотная точка границы охранной зоны объекта
-  - граница кадастрового квартала
-  - граница существующего земельного участка

Подпись _____ Хурчак Е.В.

Дата 22.09.2021 г.

Место для отпечатка печати лица, составившего описание местоположения границ объекта



ОПИСАНИЕ МЕСТОПОЛОЖЕНИЯ ГРАНИЦ

Охранная зона трубопроводов: «Газопровод-ввод. Назначение: 10) сооружения коммунального хозяйства. Протяженность: 12 м. Адрес: Российская Федерация, Липецкая обл., Липецкий р-н, с.п Косыревский с/с, д. Кулешовка, ул. Апрельская, к ж.д 59»
(наименование объекта, местоположение границ которого описано (далее - объект))

Раздел 1

Сведения об объекте		
№ п/п	Характеристики объекта	Описание характеристик
1	2	3
1	Местоположение объекта	Липецкая обл., Липецкий р-н, с.п Косыревский с/с, д. Кулешовка
2	Площадь объекта +/- величина погрешности определения площади (P +/- Дельта P)	47 кв.м ± 1 кв.м
3	Иные характеристики объекта	Ограничения установлены согласно Правилам охраны газораспределительных сетей, утвержденных Постановлением Правительства РФ № 878 от 20.11.2000г. «Об утверждении Правил охраны газораспределительных сетей»

Раздел 2

Сведения о местоположении границ объекта					
1. Система координат МСК-48 (зона 1)					
2. Сведения о характерных точках границ объекта					
Обозначение характерных точек границ	Координаты. м		Метод определения координат характерной точки	Средняя квадратическая погрешность положения характерной точки (Mt). м	Описание обозначения точки на местности (при наличии)
	X	Y			
1	2	3	4	5	6
1	416736.84	1310481.20	Метод спутниковых геодезических измерений	0.05	-
2	416735.48	1310484.96		0.05	-
3	416724.39	1310480.92		0.05	-
4	416725.75	1310477.16		0.05	-
1	416736.84	1310481.20		0.05	-
3. Сведения о характерных точках части (частей) границы объекта					
Обозначение характерных точек части границы	Координаты. м		Метод определения координат характерной точки	Средняя квадратическая погрешность положения характерной точки (Mt). м	Описание обозначения точки на местности (при наличии)
	X	X			
1	2	3	4	5	6
1	-	-	-	-	-





Раздел 4

План границ объекта



Масштаб 1: 500

Используемые условные знаки и обозначения:

-  - граница охранной зоны
- 48:13:1550301:1795 - номер существующего земельного участка
- 48:13:1550301 - номер кадастрового квартала
-  1 - поворотная точка границы охранной зоны объекта
-  - граница кадастрового квартала
-  - граница существующего земельного участка

Подпись  Хурчак Е.В.

Дата 22.09.2021 г.

Место для отпечатка печати лица, составившего описание местоположения границ объекта



ОПИСАНИЕ МЕСТОПОЛОЖЕНИЯ ГРАНИЦ

Охранная зона трубопроводов: «Газопровод-ввод. Назначение: 10) сооружения коммунального хозяйства. Протяженность: 9 м. Адрес: Российская Федерация, Липецкая обл., Липецкий р-н, с.п. Введенский с/с, с. Никольское, ул. Летняя, к ж.д. на уч. 16»
(наименование объекта, местоположение границ которого описано (далее - объект))

Раздел 1

Сведения об объекте		
№ п/п	Характеристики объекта	Описание характеристик
1	2	3
1	Местоположение объекта	Липецкая обл., Липецкий р-н, с.п. Введенский с/с, с. Никольское
2	Площадь объекта +/- величина погрешности определения площади (P +/- Дельта P)	38 кв.м ± 1 кв.м
3	Иные характеристики объекта	Ограничения установлены согласно Правилам охраны газораспределительных сетей, утвержденных Постановлением Правительства РФ № 878 от 20.11.2000г. «Об утверждении Правил охраны газораспределительных сетей»

Раздел 2

Сведения о местоположении границ объекта					
1. Система координат МСК-48 (зона 1)					
2. Сведения о характерных точках границ объекта					
Обозначение характерных точек границ	Координаты. м		Метод определения координат характерной точки	Средняя квадратическая погрешность положения характерной точки (Mt). м	Описание обозначения точки на местности (при наличии)
	X	Y			
1	2	3	4	5	6
1	433337.82	1331392.62	Метод спутниковых геодезических измерений	0.05	-
2	433341.52	1331394.16		0.05	-
3	433337.91	1331402.86		0.05	-
4	433334.21	1331401.32		0.05	-
1	433337.82	1331392.62		0.05	-
3. Сведения о характерных точках части (частей) границы объекта					
Обозначение характерных точек части границы	Координаты. м		Метод определения координат характерной точки	Средняя квадратическая погрешность положения характерной точки (Mt). м	Описание обозначения точки на местности (при наличии)
	X	X			
1	2	3	4	5	6
1	-	-	-	-	-




Раздел 4

План границ объекта



Масштаб 1: 500

Используемые условные знаки и обозначения:

-  - граница охранной зоны
- 48:13:0980209:22 - номер существующего земельного участка
- 48:13:0980209 - номер кадастрового квартала
- 1 - поворотная точка границы охранной зоны объекта
-  - граница кадастрового квартала
-  - граница существующего земельного участка

Подпись  Хурчак Е.В.

Дата 22.09.2021 г.

Место для оттиска печати лица, составившего описание местоположения границ объекта

ОПИСАНИЕ МЕСТОПОЛОЖЕНИЯ ГРАНИЦ

Охранная зона трубопроводов: «Газопровод. Назначение: 10) сооружения коммунального хозяйства. Протяженность: 20 м. Адрес: Российская Федерация, Липецкая обл., Липецкий р-н, с.п. Косыревский с/с, с. Косыревка, ул. Сиреневая, к ж.д. 10А»
(наименование объекта, местоположение границ которого описано (далее - объект))

Раздел 1

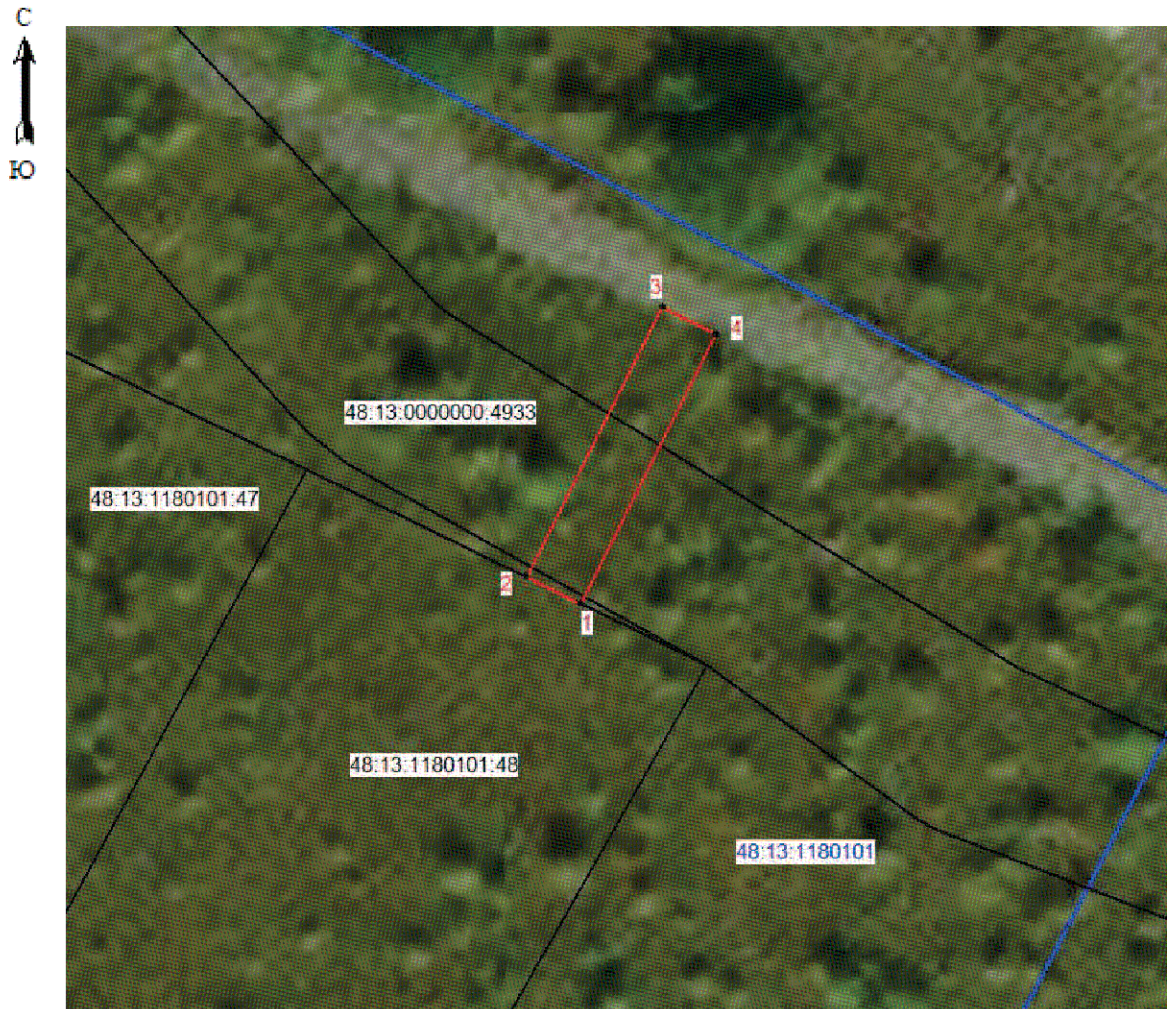
Сведения об объекте		
№ п/п	Характеристики объекта	Описание характеристик
1	2	3
1	Местоположение объекта	Липецкая обл., Липецкий р-н, с.п. Косыревский с/с, с. Косыревка
2	Площадь объекта +/- величина погрешности определения площади (P +/- Дельта P)	80 кв.м ± 2 кв.м
3	Иные характеристики объекта	Ограничения установлены согласно Правилам охраны газораспределительных сетей, утвержденных Постановлением Правительства РФ № 878 от 20.11.2000г. «Об утверждении Правил охраны газораспределительных сетей»

Раздел 2

Сведения о местоположении границ объекта					
1. Система координат МСК-48 (зона 1)					
2. Сведения о характерных точках границ объекта					
Обозначение характерных точек границ	Координаты. м		Метод определения координат характерной точки	Средняя квадрати- ческая погрешность положения характерной точки (Mt). м	Описание обозначения точки на местности (при наличии)
	X	Y			
1	2	3	4	5	6
1	419319.68	1312194.52	Метод спутниковых геодезических измерений	0.05	-
2	419321.48	1312190.94		0.05	-
3	419339.32	1312199.93		0.05	-
4	419337.52	1312203.51		0.05	-
1	419319.68	1312194.52		0.05	-
3. Сведения о характерных точках части (частей) границы объекта					
Обозначение характерных точек части границы	Координаты. м		Метод определения координат характерной точки	Средняя квадратическая погрешность положения характерной точки (Mt). м	Описание обозначения точки на местности (при наличии)
	X	X			
1	2	3	4	5	6
1	-	-	-	-	-





Раздел 4

План границ объекта



Масштаб 1: 500

Используемые условные знаки и обозначения:

-  - граница охранной зоны
- 48:13:1180101:48 - номер существующего земельного участка
- 48:13:1180101 - номер кадастрового квартала
-  1 - поворотная точка границы охранной зоны объекта
-  - граница кадастрового квартала
-  - граница существующего земельного участка

Подпись _____ Хурчак Е.В.

Дата 22.09.2021 г.

Место для отпечатка печати лица, составившего описание местоположения границ объекта



ОПИСАНИЕ МЕСТОПОЛОЖЕНИЯ ГРАНИЦ

Охранная зона трубопроводов: «Газопровод-ввод. Назначение: 10) сооружения коммунального хозяйства. Протяженность: 6 м. Адрес: Российская Федерация, Липецкая область, Липецкий муниципальный район, сельское поселение Новодеревенский сельсовет, деревня Новая Деревня, улица Сельсоветская, к жилому дому №26»
(наименование объекта, местоположение границ которого описано (далее - объект))

Раздел 1


Сведения об объекте		
№ п/п	Характеристики объекта	Описание характеристик
1	2	3
1	Местоположение объекта	Липецкая область, Липецкий муниципальный район, сельское поселение Новодеревенский сельсовет, деревня Новая Деревня
2	Площадь объекта +/- величина погрешности определения площади (P +/- Дельта P)	23 кв.м ± 1 кв.м
3	Иные характеристики объекта	Ограничения установлены согласно Правилам охраны газораспределительных сетей, утвержденных Постановлением Правительства РФ № 878 от 20.11.2000г. «Об утверждении Правил охраны газораспределительных сетей»

Раздел 2

Сведения о местоположении границ объекта					
1. Система координат МСК-48 (зона 1)					
2. Сведения о характерных точках границ объекта					
Обозначение характерных точек границ	Координаты. м		Метод определения координат характерной точки	Средняя квадрати- ческая погрешность положения характерной точки (Mt). м	Описание обозначения точки на местности (при наличии)
	X	Y			
1	2	3	4	5	6
1	432146.68	1311149.09	Метод спутниковых геодезических измерений	0.05	-
2	432144.62	1311152.51		0.05	-
3	432139.76	1311149.59		0.05	-
4	432141.82	1311146.17		0.05	-
1	432146.68	1311149.09		0.05	-
3. Сведения о характерных точках части (частей) границы объекта					
Обозначение характерных точек части границы	Координаты. м		Метод определения координат характерной точки	Средняя квадратичес- кая погрешность положения характерной точки (Mt). м	Описание обозначения точки на местности (при наличии)
	X	X			
1	2	3	4	5	6
1	-	-	-	-	-




Раздел 4

План границ объекта



Масштаб 1: 500

Используемые условные знаки и обозначения:

- | | |
|---|--|
|  | - граница охранной зоны |
| 48:13:0730201:40 | - номер существующего земельного участка |
| 48:13:0730225 | - номер кадастрового квартала |
| ● 1 | - поворотная точка границы охранной зоны объекта |
|  | - граница кадастрового квартала |
|  | - граница существующего земельного участка |

Подпись _____ Хурчак Е.В.

Дата 22.09.2021 г.

Место для оттиска печати лица, составившего описание местоположения границ объекта



ОПИСАНИЕ МЕСТОПОЛОЖЕНИЯ ГРАНИЦ

Охранная зона трубопроводов: «Газопровод-ввод. Назначение: 10) сооружения коммунального хозяйства. Протяженность: 4 м. Адрес: Российская Федерация, Липецкая обл., Липецкий р-н, с.п. Косыревский с/с, с. Косыревка, ул. Советская, к ж.д. №135»
(наименование объекта, местоположение границ которого описано (далее - объект)

Раздел 1

Сведения об объекте		
№ п/п	Характеристики объекта	Описание характеристик
1	2	3
1	Местоположение объекта	Липецкая обл., Липецкий р-н, с.п. Косыревский с/с, с. Косыревка
2	Площадь объекта +/- величина погрешности определения площади (Р +/- Дельта Р)	13 кв.м ± 1 кв.м
3	Иные характеристики объекта	Ограничения установлены согласно Правилам охраны газораспределительных сетей, утвержденных Постановлением Правительства РФ № 878 от 20.11.2000г. «Об утверждении Правил охраны газораспределительных сетей»

Раздел 2

Сведения о местоположении границ объекта					
1. Система координат МСК-48 (зона 1)					
2. Сведения о характерных точках границ объекта					
Обозначение характерных точек границ	Координаты. м		Метод определения координат характерной точки	Средняя квадратическая погрешность положения характерной точки (Mt). м	Описание обозначения точки на местности (при наличии)
	X	Y			
1	2	3	4	5	6
1	419012.61	1311788.57	Метод спутниковых геодезических измерений	0.05	-
2	419010.67	1311792.07		0.05	-
3	419007.93	1311790.55		0.05	-
4	419009.87	1311787.05		0.05	-
1	419012.61	1311788.57		0.05	-
3. Сведения о характерных точках части (частей) границы объекта					
Обозначение характерных точек части границы	Координаты. м		Метод определения координат характерной точки	Средняя квадратическая погрешность положения характерной точки (Mt). м	Описание обозначения точки на местности (при наличии)
	X	X			
1	2	3	4	5	6
1	-	-	-	-	-





Раздел 4

План границ объекта



Масштаб 1: 500

Используемые условные знаки и обозначения:

-  - граница охранной зоны
- 48:13:1180103:14 - номер существующего земельного участка
- 48:13:1180103 - номер кадастрового квартала
-  1 - поворотная точка границы охранной зоны объекта
-  - граница кадастрового квартала
-  - граница существующего земельного участка

Подпись _____ Хурчак Е.В.

Дата 22.09.2021 г.

Место для оттиска печати лица, составившего описание местоположения границ объекта



ОПИСАНИЕ МЕСТОПОЛОЖЕНИЯ ГРАНИЦ

Охранная зона трубопроводов: «Газопровод. Назначение: 10) сооружения коммунального хозяйства. Протяженность: 60 м. Адрес: Российская Федерация, Липецкая область, Липецкий муниципальный район, сельское поселение Большекузьминский сельсовет, село Большая Кузьминка, улица Сосновая, к д. 1»

(наименование объекта, местоположение границ которого описано (далее - объект))

Раздел 1

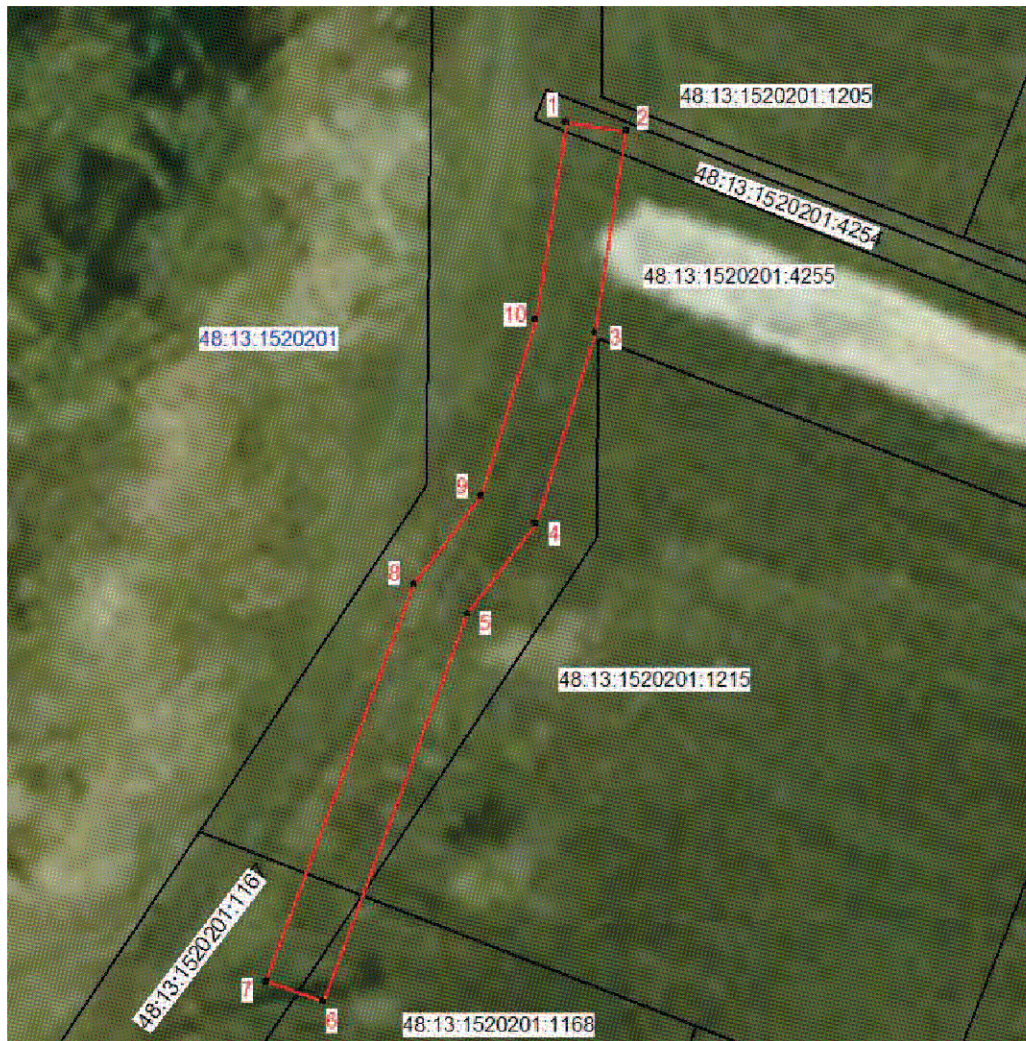
Сведения об объекте		
№ п/п	Характеристики объекта	Описание характеристик
1	2	3
1	Местоположение объекта	Липецкая область, Липецкий муниципальный район, сельское поселение Большекузьминский сельсовет, село Большая Кузьминка
2	Площадь объекта +/- величина погрешности определения площади (Р +/- Дельта Р)	245 кв.м ± 3 кв.м
3	Иные характеристики объекта	Ограничения установлены согласно Правилам охраны газораспределительных сетей, утвержденных Постановлением Правительства РФ № 878 от 20.11.2000г. «Об утверждении Правил охраны газораспределительных сетей»

Раздел 2

Сведения о местоположении границ объекта					
1. Система координат МСК-48 (зона 1)					
2. Сведения о характерных точках границ объекта					
Обозначение характерных точек границ	Координаты. м		Метод определения координат характерной точки	Средняя квадратическая погрешность положения характерной точки (Mt). м	Описание обозначения точки на местности (при наличии)
	X	Y			
1	2	3	4	5	6
1	435867.36	1330395.51	Метод спутниковых геодезических измерений	0.05	-
2	435866.74	1330399.47		0.05	-
3	435853.38	1330397.39		0.05	-
4	435840.77	1330393.48		0.05	-
5	435834.82	1330388.95		0.05	-
6	435809.15	1330379.43		0.05	-
7	435810.50	1330375.67		0.05	-
8	435836.76	1330385.41		0.05	-
9	435842.63	1330389.86		0.05	-
10	435854.28	1330393.49		0.05	-
1	435867.36	1330395.51		0.05	-
3. Сведения о характерных точках части (частей) границы объекта					
Обозначение характерных точек части границы	Координаты. м		Метод определения координат характерной точки	Средняя квадратическая погрешность положения характерной точки (Mt). м	Описание обозначения точки на местности (при наличии)
	X	X			
1	2	3	4	5	6
1	-	-	-	-	-





Раздел 4

План границ объекта



Масштаб 1: 500

Используемые условные знаки и обозначения:

-  - граница охранной зоны
- 48:13:1520201:1215 - номер существующего земельного участка
- 48:13:1520201 - номер кадастрового квартала
-  1 - поворотная точка границы охранной зоны объекта
-  - граница кадастрового квартала
-  - граница существующего земельного участка

Подпись  Хурчак Е.В.

Дата 22.09.2021 г.

Место для оттиска печати лица, составившего описание местоположения границ объекта

ОПИСАНИЕ МЕСТОПОЛОЖЕНИЯ ГРАНИЦ

Охранная зона трубопроводов: «Газопровод-ввод. Назначение: 10) сооружения коммунального хозяйства. Протяженность: 12 м. Адрес: Российская Федерация, Липецкая обл., Липецкий р-н, с.п. Косыревский с/с, с. Косыревка, ул. Жукова, к ж.д. №3»
(наименование объекта, местоположение границ которого описано (далее - объект))

Раздел 1

Сведения об объекте		
№ п/п	Характеристики объекта	Описание характеристик
1	2	3
1	Местоположение объекта	Липецкая обл., Липецкий р-н, с.п. Косыревский с/с, с. Косыревка
2	Площадь объекта +/- величина погрешности определения площади (Р +/- Дельта Р)	42 кв.м ± 1 кв.м
3	Иные характеристики объекта	Ограничения установлены согласно Правилам охраны газораспределительных сетей, утвержденных Постановлением Правительства РФ № 878 от 20.11.2000г. «Об утверждении Правил охраны газораспределительных сетей»

Раздел 2

Сведения о местоположении границ объекта					
1. Система координат МСК-48 (зона 1)					
2. Сведения о характерных точках границ объекта					
Обозначение характерных точек границ	Координаты. м		Метод определения координат характерной точки	Средняя квадратическая погрешность положения характерной точки (Mt). м	Описание обозначения точки на местности (при наличии)
	X	Y			
1	2	3	4	5	6
1	419358.37	1312288.22	Метод спутниковых геодезических измерений	0.05	-
2	419356.33	1312291.66		0.05	-
3	419347.41	1312286.35		0.05	-
4	419349.45	1312282.91		0.05	-
1	419358.37	1312288.22		0.05	-
3. Сведения о характерных точках части (частей) границы объекта					
Обозначение характерных точек части границы	Координаты. м		Метод определения координат характерной точки	Средняя квадратическая погрешность положения характерной точки (Mt). м	Описание обозначения точки на местности (при наличии)
	X	X			
1	2	3	4	5	6
1	-	-	-	-	-





Раздел 4

План границ объекта



Масштаб 1: 500

Используемые условные знаки и обозначения:

-  - граница охранной зоны
- 48:13:1560801:128 - номер существующего земельного участка
- 48:13:1560801 - номер кадастрового квартала
-  1 - поворотная точка границы охранной зоны объекта
-  - граница кадастрового квартала
-  - граница существующего земельного участка

Подпись _____ Хурчак Е.В.

Дата 22.09.2021 г.

Место для оттиска печати лица, составившего описание местоположения границ объекта



ОПИСАНИЕ МЕСТОПОЛОЖЕНИЯ ГРАНИЦ

Охранная зона трубопроводов: «Газопровод-ввод. Назначение: 10) сооружения коммунального хозяйства. Протяженность: 15 м. Адрес: Российская Федерация, Липецкая обл., Липецкий р-н, с.п. Введенский с/с, с. Ильино, ул. Советская, к ж.д. №93»
(наименование объекта, местоположение границ которого описано (далее - объект))

Раздел 1

Сведения об объекте		
№ п/п	Характеристики объекта	Описание характеристик
1	2	3
1	Местоположение объекта	Липецкая обл., Липецкий р-н, с.п. Введенский с/с, с. Ильино
2	Площадь объекта +/- величина погрешности определения площади (P +/- Дельта P)	62 кв.м ± 1 кв.м
3	Иные характеристики объекта	Ограничения установлены согласно Правилам охраны газораспределительных сетей, утвержденных Постановлением Правительства РФ № 878 от 20.11.2000г. «Об утверждении Правил охраны газораспределительных сетей»

Раздел 2

Сведения о местоположении границ объекта					
1. Система координат МСК-48 (зона 1)					
2. Сведения о характерных точках границ объекта					
Обозначение характерных точек границ	Координаты. м		Метод определения координат характерной точки	Средняя квадратическая погрешность положения характерной точки (Mt). м	Описание обозначения точки на местности (при наличии)
	X	Y			
1	2	3	4	5	6
1	431921.33	1330248.88	Метод спутниковых геодезических измерений	0.05	-
2	431924.69	1330251.06		0.05	-
3	431916.30	1330264.04		0.05	-
4	431912.94	1330261.86		0.05	-
1	431921.33	1330248.88		0.05	-
3. Сведения о характерных точках части (частей) границы объекта					
Обозначение характерных точек части границы	Координаты. м		Метод определения координат характерной точки	Средняя квадратическая погрешность положения характерной точки (Mt). м	Описание обозначения точки на местности (при наличии)
	X	X			
1	2	3	4	5	6
1	-	-	-	-	-





Раздел 4

План границ объекта



Масштаб 1: 500

Используемые условные знаки и обозначения:

-  - граница охранной зоны
- 48:13:0990201:14 - номер существующего земельного участка
- 48:13:0400101 - номер кадастрового квартала
-  1 - поворотная точка границы охранной зоны объекта
-  - граница кадастрового квартала
-  - граница существующего земельного участка

Подпись  Хурчак Е.В.

Дата 22.09.2021 г.

Место для оттиска печати лица, составившего описание местоположения границ объекта

ОПИСАНИЕ МЕСТОПОЛОЖЕНИЯ ГРАНИЦ

Охранная зона трубопроводов: «Газопровод-ввод. Назначение: 10) сооружения коммунального хозяйства. Протяженность: 47 м. Адрес: Российская Федерация, Липецкая обл., Липецкий р-н, сельское поселение Большекузьминский с/с, с. Большая Кузьминка, ул. Соловьиная, к ж.д. 3»
(наименование объекта, местоположение границ которого описано (далее - объект))

Раздел 1

Сведения об объекте		
№ п/п	Характеристики объекта	Описание характеристик
1	2	3
1	Местоположение объекта	Липецкая обл., Липецкий р-н, сельское поселение Большекузьминский с/с, с. Большая Кузьминка
2	Площадь объекта +/- величина погрешности определения площади (Р +/- Дельта Р)	184 кв.м ± 2 кв.м
3	Иные характеристики объекта	Ограничения установлены согласно Правилам охраны газораспределительных сетей, утвержденных Постановлением Правительства РФ № 878 от 20.11.2000г. «Об утверждении Правил охраны газораспределительных сетей»

Раздел 2

Сведения о местоположении границ объекта					
1. Система координат МСК-48 (зона 1)					
2. Сведения о характерных точках границ объекта					
Обозначение характерных точек границ	Координаты. м		Метод определения координат характерной точки	Средняя квадрати- ческая погрешность положения характерной точки (Mt). м	Описание обозначения точки на местности (при наличии)
	X	Y			
1	2	3	4	5	6
1	435099.44	1331212.26	Метод спутниковых геодезических измерений	0.05	-
2	435103.04	1331214.00		0.05	-
3	435100.08	1331220.11		0.05	-
4	435086.11	1331214.38		0.05	-
5	435065.53	1331207.31		0.05	-
6	435059.92	1331204.42		0.05	-
7	435061.76	1331200.86		0.05	-
8	435067.11	1331203.63		0.05	-
9	435087.53	1331210.64		0.05	-
10	435098.12	1331214.99		0.05	-
1	435099.44	1331212.26		0.05	-
3. Сведения о характерных точках части (частей) границы объекта					
Обозначение характерных точек части границы	Координаты. м		Метод определения координат характерной точки	Средняя квадратичес- кая погрешность положения характерной точки (Mt). м	Описание обозначения точки на местности (при наличии)
	X	X			
1	2	3	4	5	6
1	-	-	-	-	-





Раздел 4

План границ объекта



Масштаб 1: 500

Используемые условные знаки и обозначения:

-  - граница охранной зоны
- 48:13:1520201:972 - номер существующего земельного участка
- 48:13:1520201 - номер кадастрового квартала
-  1 - поворотная точка границы охранной зоны объекта
-  - граница кадастрового квартала
-  - граница существующего земельного участка

Подпись _____ Хурчак Е.В.

Дата 22.09.2021 г.

Место для оттиска печати лица, составившего описание местоположения границ объекта



ОПИСАНИЕ МЕСТОПОЛОЖЕНИЯ ГРАНИЦ

Охранная зона трубопроводов: «Газопровод-ввод. Назначение: 10) сооружения коммунального хозяйства. Протяженность: 11 м. Адрес: Российская Федерация, Липецкая обл., Липецкий р-н, с.п. Большекузьминский с/с, с. Большая Кузьминка, ул. Абрикосовая, к д. 18»
(наименование объекта, местоположение границ которого описано (далее - объект))

Раздел 1

Сведения об объекте		
№ п/п	Характеристики объекта	Описание характеристик
1	2	3
1	Местоположение объекта	Липецкая обл., Липецкий р-н, с.п. Большекузьминский с/с, с. Большая Кузьминка
2	Площадь объекта +/- величина погрешности определения площади (P +/- Дельта P)	45 кв.м ± 1 кв.м
3	Иные характеристики объекта	Ограничения установлены согласно Правилам охраны газораспределительных сетей, утвержденных Постановлением Правительства РФ № 878 от 20.11.2000г. «Об утверждении Правил охраны газораспределительных сетей»

Раздел 2

Сведения о местоположении границ объекта					
1. Система координат МСК-48 (зона 1)					
2. Сведения о характерных точках границ объекта					
Обозначение характерных точек границ	Координаты. м		Метод определения координат характерной точки	Средняя квадрати- ческая погрешность положения характерной точки (Mt). м	Описание обозначения точки на местности (при наличии)
	X	Y			
1	2	3	4	5	6
1	435446.57	1330827.51	Метод спутниковых геодезических измерений	0.05	-
2	435450.27	1330829.05		0.05	-
3	435445.95	1330839.38		0.05	-
4	435442.25	1330837.84		0.05	-
1	435446.57	1330827.51		0.05	-
3. Сведения о характерных точках части (частей) границы объекта					
Обозначение характерных точек части границы	Координаты. м		Метод определения координат характерной точки	Средняя квадратическая погрешность положения характерной точки (Mt). м	Описание обозначения точки на местности (при наличии)
	X	X			
1	2	3	4	5	6
1	-	-	-	-	-





Раздел 4

План границ объекта



Масштаб 1: 500

Используемые условные знаки и обозначения:

-  - граница охранной зоны
- 48:13:1520201:843 - номер существующего земельного участка
- 48:13:1520201 - номер кадастрового квартала
-  1 - поворотная точка границы охранной зоны объекта
-  - граница кадастрового квартала
-  - граница существующего земельного участка

Подпись  Хурчак Е.В.

Дата 22.09.2021 г.

Место для оттиска печати лица, составившего описание местоположения границ объекта

ОПИСАНИЕ МЕСТОПОЛОЖЕНИЯ ГРАНИЦ

Охранная зона трубопроводов: «Газопровод-ввод. Назначение: 10) сооружения коммунального хозяйства. Протяженность: 3 м. Адрес: Российская Федерация, Липецкая область, Липецкий район, сельское поселение Косыревский сельсовет, с. Косыревка, ул. Жукова, к ж.д.№26»
(наименование объекта, местоположение границ которого описано (далее - объект))

Раздел 1

Сведения об объекте		
№ п/п	Характеристики объекта	Описание характеристик
1	2	3
1	Местоположение объекта	Липецкая область, Липецкий район, сельское поселение Косыревский сельсовет, с. Косыревка
2	Площадь объекта +/- величина погрешности определения площади (P +/- Дельта P)	14 кв.м ± 1 кв.м
3	Иные характеристики объекта	Ограничения установлены согласно Правилам охраны газораспределительных сетей, утвержденных Постановлением Правительства РФ № 878 от 20.11.2000г. «Об утверждении Правил охраны газораспределительных сетей»

Раздел 2

Сведения о местоположении границ объекта					
1. Система координат МСК-48 (зона 1)					
2. Сведения о характерных точках границ объекта					
Обозначение характерных точек границ	Координаты. м		Метод определения координат характерной точки	Средняя квадратическая погрешность положения характерной точки (Mt). м	Описание обозначения точки на местности (при наличии)
	X	Y			
1	2	3	4	5	6
1	419488.24	1312061.67	Метод спутниковых геодезических измерений	0.05	-
2	419486.66	1312065.35		0.05	-
3	419483.45	1312063.97		0.05	-
4	419485.03	1312060.29		0.05	-
1	419488.24	1312061.67		0.05	-
3. Сведения о характерных точках части (частей) границы объекта					
Обозначение характерных точек части границы	Координаты. м		Метод определения координат характерной точки	Средняя квадратическая погрешность положения характерной точки (Mt). м	Описание обозначения точки на местности (при наличии)
	X	X			
1	2	3	4	5	6
1	-	-	-	-	-





Раздел 4

План границ объекта



Масштаб 1: 500

Используемые условные знаки и обозначения:

-  - граница охранной зоны
- 48:13:1560801:139 - номер существующего земельного участка
- 48:13:1560801 - номер кадастрового квартала
-  1 - поворотная точка границы охранной зоны объекта
-  - граница кадастрового квартала
-  - граница существующего земельного участка

Подпись _____ Хурчак Е.В.

Дата 22.09.2021 г.

Место для оттиска печати лица, составившего описание местоположения границ объекта



ОПИСАНИЕ МЕСТОПОЛОЖЕНИЯ ГРАНИЦ

Охранная зона трубопроводов: «Газопровод-ввод. Назначение: 10) сооружения коммунального хозяйства. Протяженность: 100 м. Адрес: Российская Федерация, Липецкая обл., Липецкий р-н, с.п. Новодеревенский с/с, д. Новая Деревня, ул. Сиреневая, к ж.д. №8»
(наименование объекта, местоположение границ которого описано (далее - объект))

Раздел 1

Сведения об объекте		
№ п/п	Характеристики объекта	Описание характеристик
1	2	3
1	Местоположение объекта	Липецкая обл., Липецкий р-н, с.п. Новодеревенский с/с, д. Новая Деревня
2	Площадь объекта +/- величина погрешности определения площади (P +/- Дельта P)	393 кв.м ± 3 кв.м
3	Иные характеристики объекта	Ограничения установлены согласно Правилам охраны газораспределительных сетей, утвержденных Постановлением Правительства РФ № 878 от 20.11.2000г. «Об утверждении Правил охраны газораспределительных сетей»

Раздел 2

Сведения о местоположении границ объекта					
1. Система координат МСК-48 (зона 1)					
2. Сведения о характерных точках границ объекта					
Обозначение характерных точек границ	Координаты. м		Метод определения координат характерной точки	Средняя квадратическая погрешность положения характерной точки (Mt). м	Описание обозначения точки на местности (при наличии)
	X	Y			
1	2	3	4	5	6
1	432401.85	1310819.62	Метод спутниковых геодезических измерений	0.05	-
2	432398.71	1310822.10		0.05	-
3	432350.21	1310760.94		0.05	-
4	432341.43	1310749.38		0.05	-
5	432340.65	1310749.97		0.05	-
6	432337.93	1310746.41		0.05	-
7	432341.92	1310743.39		0.05	-
8	432353.37	1310758.48		0.05	-
1	432401.85	1310819.62		0.05	-
3. Сведения о характерных точках части (частей) границы объекта					
Обозначение характерных точек части границы	Координаты. м		Метод определения координат характерной точки	Средняя квадратическая погрешность положения характерной точки (Mt). м	Описание обозначения точки на местности (при наличии)
	X	X			
1	2	3	4	5	6
1	-	-	-	-	-





Раздел 4

План границ объекта



Масштаб 1: 500

Используемые условные знаки и обозначения:

-  - граница охранной зоны
- 48:13:1510101:427 - номер существующего земельного участка
- 48:13:1510101 - номер кадастрового квартала
-  1 - поворотная точка границы охранной зоны объекта
-  - граница кадастрового квартала
-  - граница существующего земельного участка

Подпись  Хурчак Е.В.

Дата 22.09.2021 г.

Место для оттиска печати лица, составившего описание местоположения границ объекта

ОПИСАНИЕ МЕСТОПОЛОЖЕНИЯ ГРАНИЦ

Охранная зона трубопроводов: «Газопровод-ввод. Назначение: 10) сооружения коммунального хозяйства. Протяженность: 11 м. Адрес: Российская Федерация, Липецкая область, Липецкий район, сельское поселение Косыревский сельсовет, с.Косыревка, ул. Березовая, к ж.д. №7»
(наименование объекта, местоположение границ которого описано (далее - объект)

Раздел 1

Сведения об объекте		
№ п/п	Характеристики объекта	Описание характеристик
1	2	3
1	Местоположение объекта	Липецкая область, Липецкий район, сельское поселение Косыревский сельсовет, с.Косыревка
2	Площадь объекта +/- величина погрешности определения площади (P +/- Дельта P)	42 кв.м ± 1 кв.м
3	Иные характеристики объекта	Ограничения установлены согласно Правилам охраны газораспределительных сетей, утвержденных Постановлением Правительства РФ № 878 от 20.11.2000г. «Об утверждении Правил охраны газораспределительных сетей»

Раздел 2

Сведения о местоположении границ объекта					
1. Система координат МСК-48 (зона 1)					
2. Сведения о характерных точках границ объекта					
Обозначение характерных точек границ	Координаты. м		Метод определения координат характерной точки	Средняя квадрати- ческая погрешность положения характерной точки (Mt). м	Описание обозначения точки на местности (при наличии)
	X	Y			
1	2	3	4	5	6
1	418085.53	1310842.15	Метод спутниковых геодезических измерений	0.05	-
2	418081.77	1310840.79		0.05	-
3	418085.38	1310830.82		0.05	-
4	418089.14	1310832.18		0.05	-
1	418085.53	1310842.15		0.05	-
3. Сведения о характерных точках части (частей) границы объекта					
Обозначение характерных точек части границы	Координаты. м		Метод определения координат характерной точки	Средняя квадратическая погрешность положения характерной точки (Mt). м	Описание обозначения точки на местности (при наличии)
	X	X			
1	2	3	4	5	6
1	-	-	-	-	-





Раздел 4

План границ объекта



Масштаб 1: 500

Используемые условные знаки и обозначения:

-  - граница охранной зоны
- 48:13:1180126:5 - номер существующего земельного участка
- 48:13:1180130 - номер кадастрового квартала
-  1 - поворотная точка границы охранной зоны объекта
-  - граница кадастрового квартала
-  - граница существующего земельного участка

Подпись _____ Хурчак Е.В.

Дата 22.09.2021 г.

Место для оттиска печати лица, составившего описание местоположения границ объекта



ОПИСАНИЕ МЕСТОПОЛОЖЕНИЯ ГРАНИЦ

Охранная зона трубопроводов: «газопровод-ввод. Назначение: сооружения коммунального хозяйства. Протяженность: 12 м. Адрес: Российская Федерация, Липецкая обл., Липецкий р-н, с.п. Косыревский с/с, д. Кулешовка, ул.Апрельская, к ж.д. №47»
(наименование объекта, местоположение границ которого описано (далее - объект))

Раздел 1

Сведения об объекте		
№ п/п	Характеристики объекта	Описание характеристик
1	2	3
1	Местоположение объекта	Липецкая обл., Липецкий р-н, с.п. Косыревский с/с, д. Кулешовка
2	Площадь объекта +/- величина погрешности определения площади (P +/- Дельта P)	48 кв.м ± 1 кв.м
3	Иные характеристики объекта	Ограничения установлены согласно Правилам охраны газораспределительных сетей, утвержденных Постановлением Правительства РФ № 878 от 20.11.2000г. «Об утверждении Правил охраны газораспределительных сетей»

Раздел 2

Сведения о местоположении границ объекта					
1. Система координат МСК-48 (зона 1)					
2. Сведения о характерных точках границ объекта					
Обозначение характерных точек границ	Координаты. м		Метод определения координат характерной точки	Средняя квадратическая погрешность положения характерной точки (Mt). м	Описание обозначения точки на местности (при наличии)
	X	Y			
1	2	3	4	5	6
1	416797.54	1310314.84	Метод спутниковых геодезических измерений	0.05	-
2	416796.06	1310318.56		0.05	-
3	416784.82	1310314.07		0.05	-
4	416786.30	1310310.35		0.05	-
1	416797.54	1310314.84		0.05	-
3. Сведения о характерных точках части (частей) границы объекта					
Обозначение характерных точек части границы	Координаты. м		Метод определения координат характерной точки	Средняя квадратическая погрешность положения характерной точки (Mt). м	Описание обозначения точки на местности (при наличии)
	X	X			
1	2	3	4	5	6
1	-	-	-	-	-





Раздел 4

План границ объекта



Масштаб 1: 500

Используемые условные знаки и обозначения:

-  - граница охранной зоны
- 48:13:1550301:2425 - номер существующего земельного участка
- 48:13:1550301 - номер кадастрового квартала
-  1 - поворотная точка границы охранной зоны объекта
-  - граница кадастрового квартала
-  - граница существующего земельного участка

Подпись  Хурчак Е.В.

Дата 22.09.2021 г.

Место для оттиска печати лица, составившего описание местоположения границ объекта



ОПИСАНИЕ МЕСТОПОЛОЖЕНИЯ ГРАНИЦ

Охранная зона трубопроводов: «Газопровод-ввод. Назначение: 10) сооружения коммунального хозяйства. Протяженность: 22 м. Адрес: Российская Федерация, Липецкая обл., Липецкий р-н, с. Вешаловка, ул. Энгельса, к ж.д. № 13а»

(наименование объекта, местоположение границ которого описано (далее - объект))

Раздел 1

Сведения об объекте		
№ п/п	Характеристики объекта	Описание характеристик
1	2	3
1	Местоположение объекта	Липецкая обл., Липецкий р-н, сельское поселение Новодеревенский сельсовет, с. Вешаловка
2	Площадь объекта +/- величина погрешности определения площади (Р +/- Дельта Р)	90 кв.м ± 2 кв.м
3	Иные характеристики объекта	Ограничения установлены согласно Правилам охраны газораспределительных сетей, утвержденных Постановлением Правительства РФ № 878 от 20.11.2000г. «Об утверждении Правил охраны газораспределительных сетей»

Раздел 2

Сведения о местоположении границ объекта					
1. Система координат МСК-48 (зона 1)					
2. Сведения о характерных точках границ объекта					
Обозначение характерных точек границ	Координаты. м		Метод определения координат характерной точки	Средняя квадратическая погрешность положения характерной точки (Mt). м	Описание обозначения точки на местности (при наличии)
	X	Y			
1	2	3	4	5	6
1	435608.96	1303593.08	Метод спутниковых геодезических измерений	0.05	-
2	435605.12	1303594.18		0.05	-
3	435598.94	1303572.56		0.05	-
4	435602.78	1303571.46		0.05	-
1	435608.96	1303593.08		0.05	-
3. Сведения о характерных точках части (частей) границы объекта					
Обозначение характерных точек части границы	Координаты. м		Метод определения координат характерной точки	Средняя квадратическая погрешность положения характерной точки (Mt). м	Описание обозначения точки на местности (при наличии)
	X	X			
1	2	3	4	5	6
1	-	-	-	-	-





Раздел 4

План границ объекта



Масштаб 1: 500

Используемые условные знаки и обозначения:

-  - граница охранной зоны
- 48:13:0750109:18 - номер существующего земельного участка
- 48:13:0750109 - номер кадастрового квартала
-  - поворотная точка границы охранной зоны объекта
-  - граница кадастрового квартала
-  - граница существующего земельного участка

Подпись  Хурчак Е.В.

Дата 22.09.2021 г.

Место для оттиска печати лица, составившего описание местоположения границ объекта



ОПИСАНИЕ МЕСТОПОЛОЖЕНИЯ ГРАНИЦ

Охранная зона трубопроводов: «Газопровод-ввод. Назначение: 10) сооружения коммунального хозяйства. Протяженность: 8 м. Адрес: Российская Федерация, Липецкая область, Липецкий район, сельское поселение Кузьмино- Отвержский сельсовет, д. Студеные Выселки, ул. Ленина, к ж. д. №11»
(наименование объекта, местоположение границ которого описано (далее - объект))

Раздел 1

Сведения об объекте		
№ п/п	Характеристики объекта	Описание характеристик
1	2	3
1	Местоположение объекта	Липецкая область, Липецкий район, сельское поселение Кузьмино- Отвержский сельсовет, д. Студеные Выселки
2	Площадь объекта +/- величина погрешности определения площади (P +/- Дельта P)	33 кв.м ± 1 кв.м
3	Иные характеристики объекта	Ограничения установлены согласно Правилам охраны газораспределительных сетей, утвержденных Постановлением Правительства РФ № 878 от 20.11.2000г. «Об утверждении Правил охраны газораспределительных сетей»

Раздел 2

Сведения о местоположении границ объекта					
1. Система координат МСК-48 (зона 1)					
2. Сведения о характерных точках границ объекта					
Обозначение характерных точек границ	Координаты. м		Метод определения координат характерной точки	Средняя квадратическая погрешность положения характерной точки (Mt). м	Описание обозначения точки на местности (при наличии)
	X	Y			
1	2	3	4	5	6
1	430458.56	1319948.80	Метод спутниковых геодезических измерений	0.05	-
2	430455.40	1319951.26		0.05	-
3	430450.33	1319944.77		0.05	-
4	430453.49	1319942.31		0.05	-
1	430458.56	1319948.80		0.05	-
3. Сведения о характерных точках части (частей) границы объекта					
Обозначение характерных точек части границы	Координаты. м		Метод определения координат характерной точки	Средняя квадратическая погрешность положения характерной точки (Mt). м	Описание обозначения точки на местности (при наличии)
	X	X			
1	2	3	4	5	6
1	-	-	-	-	-





Раздел 4

План границ объекта



Масштаб 1: 500

Используемые условные знаки и обозначения:

-  - граница охранной зоны
- 48:13:0850303:4 - номер существующего земельного участка
- 48:13:0850303 - номер кадастрового квартала
-  1 - поворотная точка границы охранной зоны объекта
-  - граница кадастрового квартала
-  - граница существующего земельного участка

Подпись _____ Хурчак Е.В.

Дата 22.09.2021 г.

Место для оттиска печати лица, составившего описание местоположения границ объекта



ОПИСАНИЕ МЕСТОПОЛОЖЕНИЯ ГРАНИЦ

Охранная зона трубопроводов: «Газопровод-ввод. Назначение: 10) сооружения коммунального хозяйства. Протяженность: 10 м. Адрес: Российская Федерация, Липецкая обл., Липецкий р-н, с. Сенцово, ул. 8 Марта, к ж.д. № 117а»

(наименование объекта, местоположение границ которого описано (далее - объект))

Раздел 1

Сведения об объекте		
№ п/п	Характеристики объекта	Описание характеристик
1	2	3
1	Местоположение объекта	Липецкая обл., Липецкий р-н, с/п Сенцовский сельсовет, с. Сенцово
2	Площадь объекта +/- величина погрешности определения площади (Р +/- Дельта Р)	41 кв.м ± 1 кв.м
3	Иные характеристики объекта	Ограничения установлены согласно Правилам охраны газораспределительных сетей, утвержденных Постановлением Правительства РФ № 878 от 20.11.2000г. «Об утверждении Правил охраны газораспределительных сетей»

Раздел 2

Сведения о местоположении границ объекта					
1. Система координат МСК-48 (зона 1)					
2. Сведения о характерных точках границ объекта					
Обозначение характерных точек границ	Координаты. м		Метод определения координат характерной точки	Средняя квадратическая погрешность положения характерной точки (Mt). м	Описание обозначения точки на местности (при наличии)
	X	Y			
1	2	3	4	5	6
1	421594.63	1309733.81	Метод спутниковых геодезических измерений	0.05	-
2	421591.47	1309736.25		0.05	-
3	421585.12	1309728.03		0.05	-
4	421588.28	1309725.59		0.05	-
1	421594.63	1309733.81		0.05	-
3. Сведения о характерных точках части (частей) границы объекта					
Обозначение характерных точек части границы	Координаты. м		Метод определения координат характерной точки	Средняя квадратическая погрешность положения характерной точки (Mt). м	Описание обозначения точки на местности (при наличии)
	X	X			
1	2	3	4	5	6
1	-	-	-	-	-





Раздел 4

План границ объекта



Масштаб 1: 500

Используемые условные знаки и обозначения:

-  - граница охранной зоны
- 48:13:0760113:42 - номер существующего земельного участка
- 48:13:0760113 - номер кадастрового квартала
-  1 - поворотная точка границы охранной зоны объекта
-  - граница кадастрового квартала
-  - граница существующего земельного участка

Подпись _____ Хурчак Е.В.

Дата 22.09.2021 г.

Место для оттиска печати лица, составившего описание местоположения границ объекта



ОПИСАНИЕ МЕСТОПОЛОЖЕНИЯ ГРАНИЦ

Охранная зона трубопроводов: «Газопровод-ввод. Назначение: 10) сооружения коммунального хозяйства. Протяженность: 9 м. Адрес: Российская Федерация, Липецкая область, Липецкий муниципальный район, сельское поселение Введенский сельсовет, с. Ильино, ул. Садовая, к ж.д. № 14а»

(наименование объекта, местоположение границ которого описано (далее - объект)

Раздел 1

Сведения об объекте		
№ п/п	Характеристики объекта	Описание характеристик
1	2	3
1	Местоположение объекта	Липецкая область, Липецкий муниципальный район, сельское поселение Введенский сельсовет, с. Ильино
2	Площадь объекта +/- величина погрешности определения площади (Р +/- Дельта Р)	34 кв.м ± 1 кв.м
3	Иные характеристики объекта	Ограничения установлены согласно Правилам охраны газораспределительных сетей, утвержденных Постановлением Правительства РФ № 878 от 20.11.2000г. «Об утверждении Правил охраны газораспределительных сетей»

Раздел 2

Сведения о местоположении границ объекта					
1. Система координат МСК-48 (зона 1)					
2. Сведения о характерных точках границ объекта					
Обозначение характерных точек границ	Координаты. м		Метод определения координат характерной точки	Средняя квадратическая погрешность положения характерной точки (Mt). м	Описание обозначения точки на местности (при наличии)
	X	Y			
1	2	3	4	5	6
1	431526.26	1329712.27	Метод спутниковых геодезических измерений	0.05	-
2	431528.84	1329709.21		0.05	-
3	431535.35	1329714.67		0.05	-
4	431532.77	1329717.73		0.05	-
1	431526.26	1329712.27		0.05	-
3. Сведения о характерных точках части (частей) границы объекта					
Обозначение характерных точек части границы	Координаты. м		Метод определения координат характерной точки	Средняя квадратическая погрешность положения характерной точки (Mt). м	Описание обозначения точки на местности (при наличии)
	X	X			
1	2	3	4	5	6
1	-	-	-	-	-





Раздел 4

План границ объекта



Масштаб 1: 500

Используемые условные знаки и обозначения:

-  - граница охранной зоны
- 48:13:0990111:18 - номер существующего земельного участка
- 48:13:0990129 - номер кадастрового квартала
-  1 - поворотная точка границы охранной зоны объекта
-  - граница кадастрового квартала
-  - граница существующего земельного участка

Подпись _____ Хурчак Е.В.

Дата 22.09.2021 г.

Место для оттиска печати лица, составившего описание местоположения границ объекта



ОПИСАНИЕ МЕСТОПОЛОЖЕНИЯ ГРАНИЦ

Охранная зона трубопроводов: «Газопровод-ввод. Назначение: 10) сооружения коммунального хозяйства. Протяженность: 8 м. Адрес: Российская Федерация, Липецкая обл., Липецкий р-н, с. Большая Кузьминка, ул. Новая, к ж.д. на уч.27а»
 (наименование объекта, местоположение границ которого описано (далее - объект))

Раздел 1

Сведения об объекте		
№ п/п	Характеристики объекта	Описание характеристик
1	2	3
1	Местоположение объекта	Липецкая обл., Липецкий р-н, с/п Большекузьминский сельсовет, с. Большая Кузьминка
2	Площадь объекта +/- величина погрешности определения площади (P +/- Дельта P)	27 кв.м ± 1 кв.м
3	Иные характеристики объекта	Ограничения установлены согласно Правилам охраны газораспределительных сетей, утвержденных Постановлением Правительства РФ № 878 от 20.11.2000г. «Об утверждении Правил охраны газораспределительных сетей»

Раздел 2

Сведения о местоположении границ объекта					
1. Система координат МСК-48 (зона 1)					
2. Сведения о характерных точках границ объекта					
Обозначение характерных точек границ	Координаты. м		Метод определения координат характерной точки	Средняя квадратическая погрешность положения характерной точки (Mt). м	Описание обозначения точки на местности (при наличии)
	X	Y			
1	2	3	4	5	6
1	435740.41	1333748.54	Метод спутниковых геодезических измерений	0.05	-
2	435742.85	1333745.36		0.05	-
3	435748.11	1333749.39		0.05	-
4	435745.67	1333752.57		0.05	-
1	435740.41	1333748.54		0.05	-
3. Сведения о характерных точках части (частей) границы объекта					
Обозначение характерных точек части границы	Координаты. м		Метод определения координат характерной точки	Средняя квадратическая погрешность положения характерной точки (Mt). м	Описание обозначения точки на местности (при наличии)
	X	X			
1	2	3	4	5	6
1	-	-	-	-	-





Раздел 4

План границ объекта



Масштаб 1: 500

Используемые условные знаки и обозначения:

-  - граница охранной зоны
- 48:13:0970106:14 - номер существующего земельного участка
- 48:13:0970106 - номер кадастрового квартала
-  1 - поворотная точка границы охранной зоны объекта
-  - граница кадастрового квартала
-  - граница существующего земельного участка

Подпись _____ Хурчак Е.В.

Дата 22.09.2021 г.

Место для оттиска печати лица, составившего описание местоположения границ объекта



ОПИСАНИЕ МЕСТОПОЛОЖЕНИЯ ГРАНИЦ

Охранная зона трубопроводов: «Газопровод-ввод. Назначение: 10) сооружения коммунального хозяйства. Протяженность: 3 м. Адрес: Российская Федерация, Липецкая обл, м.р-н Липецкий, с/п Косыревский сельсовет, с. Косыревка, ул. Жукова, к д. 28»
(наименование объекта, местоположение границ которого описано (далее - объект)

Раздел 1

Сведения об объекте		
№ п/п	Характеристики объекта	Описание характеристик
1	2	3
1	Местоположение объекта	Липецкая обл, м.р-н Липецкий, с/п Косыревский сельсовет, с. Косыревка
2	Площадь объекта +/- величина погрешности определения площади (Р +/- Дельта Р)	10 кв.м ± 1 кв.м
3	Иные характеристики объекта	Ограничения установлены согласно Правилам охраны газораспределительных сетей, утвержденных Постановлением Правительства РФ № 878 от 20.11.2000г. «Об утверждении Правил охраны газораспределительных сетей»

Раздел 2

Сведения о местоположении границ объекта					
1. Система координат МСК-48 (зона 1)					
2. Сведения о характерных точках границ объекта					
Обозначение характерных точек границ	Координаты. м		Метод определения координат характерной точки	Средняя квадрати- ческая погрешность положения характерной точки (Mt). м	Описание обозначения точки на местности (при наличии)
	X	Y			
1	2	3	4	5	6
1	419504.65	1312026.05	Метод спутниковых геодезических измерений	0.05	-
2	419506.37	1312022.43		0.05	-
3	419508.72	1312023.55		0.05	-
4	419507.00	1312027.17		0.05	-
1	419504.65	1312026.05		0.05	-
3. Сведения о характерных точках части (частей) границы объекта					
Обозначение характерных точек части границы	Координаты. м		Метод определения координат характерной точки	Средняя квадратичес- кая погрешность положения характерной точки (Mt). м	Описание обозначения точки на местности (при наличии)
	X	X			
1	2	3	4	5	6
1	-	-	-	-	-





Раздел 4

План границ объекта



Масштаб 1: 500

Используемые условные знаки и обозначения:

-  - граница охранной зоны
- 48:13:1560801:140 - номер существующего земельного участка
- 48:13:1560801 - номер кадастрового квартала
-  1 - поворотная точка границы охранной зоны объекта
-  - граница кадастрового квартала
-  - граница существующего земельного участка

Подпись _____ Хурчак Е.В.

Дата 22.09.2021 г.

Место для оттиска печати лица, составившего описание местоположения границ объекта



ОПИСАНИЕ МЕСТОПОЛОЖЕНИЯ ГРАНИЦ

Охранная зона трубопроводов: «Газопровод. Назначение: 10) сооружения коммунального хозяйства.
Протяженность: 4 м. Адрес: Российская Федерация, Липецкая область, р-н Липецкий, с.п.
Большекузьминский с/с, с. Большая Кузьминка, ул. Тихая, к уч. №15»
 (наименование объекта, местоположение границ которого описано (далее - объект)

Раздел 1

Сведения об объекте		
№ п/п	Характеристики объекта	Описание характеристик
1	2	3
1	Местоположение объекта	Липецкая область, р-н Липецкий, с.п. Большекузьминский с/с, с. Большая Кузьминка
2	Площадь объекта +/- величина погрешности определения площади (Р +/- Дельта Р)	14 кв.м ± 1 кв.м
3	Иные характеристики объекта	Ограничения установлены согласно Правилам охраны газораспределительных сетей, утвержденных Постановлением Правительства РФ № 878 от 20.11.2000г. «Об утверждении Правил охраны газораспределительных сетей»

Раздел 2

Сведения о местоположении границ объекта					
1. Система координат МСК-48 (зона 1)					
2. Сведения о характерных точках границ объекта					
Обозначение характерных точек границ	Координаты. м		Метод определения координат характерной точки	Средняя квадрати- ческая погрешность положения характерной точки (Mt). м	Описание обозначения точки на местности (при наличии)
	X	Y			
1	2	3	4	5	6
1	435407.01	1330910.55	Метод спутниковых геодезических измерений	0.05	-
2	435410.79	1330911.85		0.05	-
3	435409.64	1330915.17		0.05	-
4	435405.86	1330913.87		0.05	-
1	435407.01	1330910.55		0.05	-
3. Сведения о характерных точках части (частей) границы объекта					
Обозначение характерных точек части границы	Координаты. м		Метод определения координат характерной точки	Средняя квадратичес- кая погрешность положения характерной точки (Mt). м	Описание обозначения точки на местности (при наличии)
	X	X			
1	2	3	4	5	6
1	-	-	-	-	-





Раздел 4

План границ объекта



Масштаб 1: 500

Используемые условные знаки и обозначения:

-  - граница охранной зоны
- 48:13:1520201:862 - номер существующего земельного участка
- 48:13:1520201 - номер кадастрового квартала
-  1 - поворотная точка границы охранной зоны объекта
-  - граница кадастрового квартала
-  - граница существующего земельного участка

Подпись _____ Хурчак Е.В.

Дата 22.09.2021 г.

Место для оттиска печати лица, составившего описание местоположения границ объекта



ОПИСАНИЕ МЕСТОПОЛОЖЕНИЯ ГРАНИЦ

Охранная зона трубопроводов: «Газопровод-ввод. Назначение: 10) сооружения коммунального хозяйства. Протяженность: 4 м. Адрес: Российская Федерация, Липецкая область, Липецкий район, село Косыревка, улица Березовая, к ж.д.№20 (по схеме)»
(наименование объекта, местоположение границ которого описано (далее - объект))

Раздел 1

Сведения об объекте		
№ п/п	Характеристики объекта	Описание характеристик
1	2	3
1	Местоположение объекта	Липецкая область, Липецкий район, с/п Косыревский сельсовет, село Косыревка
2	Площадь объекта +/- величина погрешности определения площади (P +/- Дельта P)	15 кв.м ± 1 кв.м
3	Иные характеристики объекта	Ограничения установлены согласно Правилам охраны газораспределительных сетей, утвержденных Постановлением Правительства РФ № 878 от 20.11.2000г. «Об утверждении Правил охраны газораспределительных сетей»

Раздел 2

Сведения о местоположении границ объекта					
1. Система координат МСК-48 (зона 1)					
2. Сведения о характерных точках границ объекта					
Обозначение характерных точек границ	Координаты. м		Метод определения координат характерной точки	Средняя квадратическая погрешность положения характерной точки (Mt). м	Описание обозначения точки на местности (при наличии)
	X	Y			
1	2	3	4	5	6
1	418452.63	1311000.68	Метод спутниковых геодезических измерений	0.05	-
2	418453.89	1310996.88		0.05	-
3	418457.34	1310998.03		0.05	-
4	418456.08	1311001.83		0.05	-
1	418452.63	1311000.68		0.05	-
3. Сведения о характерных точках части (частей) границы объекта					
Обозначение характерных точек части границы	Координаты. м		Метод определения координат характерной точки	Средняя квадратическая погрешность положения характерной точки (Mt). м	Описание обозначения точки на местности (при наличии)
	X	X			
1	2	3	4	5	6
1	-	-	-	-	-





Раздел 4

План границ объекта



Масштаб 1: 500

Используемые условные знаки и обозначения:

-  - граница охранной зоны
- 48:13:1180122:11 - номер существующего земельного участка
- 48:13:1180130 - номер кадастрового квартала
-  1 - поворотная точка границы охранной зоны объекта
-  - граница кадастрового квартала
-  - граница существующего земельного участка

Подпись _____ Хурчак Е.В.

Дата 22.09.2021 г.

Место для оттиска печати лица, составившего описание местоположения границ объекта



ОПИСАНИЕ МЕСТОПОЛОЖЕНИЯ ГРАНИЦ

Охранная зона трубопроводов: «Газопровод-ввод. Назначение: 10) сооружения коммунального хозяйства. Протяженность: 8 м. Адрес: Российская Федерация, Липецкая обл., Липецкий р-н, с.п. Введенский с/с, с. Введенка, ул. Ясная, к.ж.д. № 16»
 (наименование объекта, местоположение границ которого описано (далее - объект))

Раздел 1

Сведения об объекте		
№ п/п	Характеристики объекта	Описание характеристик
1	2	3
1	Местоположение объекта	Липецкая обл., Липецкий р-н, с.п. Введенский с/с, с. Введенка
2	Площадь объекта +/- величина погрешности определения площади (P +/- Дельта P)	30 кв.м ± 1 кв.м
3	Иные характеристики объекта	Ограничения установлены согласно Правилам охраны газораспределительных сетей, утвержденных Постановлением Правительства РФ № 878 от 20.11.2000г. «Об утверждении Правил охраны газораспределительных сетей»

Раздел 2

Сведения о местоположении границ объекта					
1. Система координат МСК-48 (зона 1)					
2. Сведения о характерных точках границ объекта					
Обозначение характерных точек границ	Координаты. м		Метод определения координат характерной точки	Средняя квадрати- ческая погрешность положения характерной точки (Mt). м	Описание обозначения точки на местности (при наличии)
	X	Y			
1	2	3	4	5	6
1	429936.41	1330122.38	Метод спутниковых геодезических измерений	0.05	-
2	429940.21	1330123.64		0.05	-
3	429937.82	1330130.80		0.05	-
4	429934.02	1330129.54		0.05	-
1	429936.41	1330122.38		0.05	-
3. Сведения о характерных точках части (частей) границы объекта					
Обозначение характерных точек части границы	Координаты. м		Метод определения координат характерной точки	Средняя квадратическая погрешность положения характерной точки (Mt). м	Описание обозначения точки на местности (при наличии)
	X	X			
1	2	3	4	5	6
1	-	-	-	-	-





Раздел 4

План границ объекта



Масштаб 1: 500

Используемые условные знаки и обозначения:

-  - граница охранной зоны
- 48:13:1000113:39 - номер существующего земельного участка
- 48:13:1000113 - номер кадастрового квартала
-  1 - поворотная точка границы охранной зоны объекта
-  - граница кадастрового квартала
-  - граница существующего земельного участка

Подпись  Хурчак Е.В.

Дата 22.09.2021 г.

Место для оттиска печати лица, составившего описание местоположения границ объекта



ОПИСАНИЕ МЕСТОПОЛОЖЕНИЯ ГРАНИЦ

Охранная зона трубопроводов: «Газопровод-ввод. Назначение: 10) сооружения коммунального хозяйства. Протяженность: 1 м. Адрес: Российская Федерация, Липецкая обл., Липецкий р-н, д. Новая Деревня, ул. Весенняя, к ж.д. №13»

(наименование объекта, местоположение границ которого описано (далее - объект))

Раздел 1

Сведения об объекте		
№ п/п	Характеристики объекта	Описание характеристик
1	2	3
1	Местоположение объекта	Липецкая обл., Липецкий р-н, с.п. Новодеревенский с/с, д. Новая Деревня
2	Площадь объекта +/- величина погрешности определения площади (P +/- Дельта P)	3 кв.м ± 1 кв.м
3	Иные характеристики объекта	Ограничения установлены согласно Правилам охраны газораспределительных сетей, утвержденных Постановлением Правительства РФ № 878 от 20.11.2000г. «Об утверждении Правил охраны газораспределительных сетей»

Раздел 2

Сведения о местоположении границ объекта					
1. Система координат МСК-48 (зона 1)					
2. Сведения о характерных точках границ объекта					
Обозначение характерных точек границ	Координаты. м		Метод определения координат характерной точки	Средняя квадратическая погрешность положения характерной точки (Mt). м	Описание обозначения точки на местности (при наличии)
	X	Y			
1	2	3	4	5	6
1	431764.02	1310529.25	Метод спутниковых геодезических измерений	0.1	-
2	431761.50	1310526.13		0.1	-
3	431762.17	1310525.59		0.1	-
4	431764.69	1310528.71		0.1	-
1	431764.02	1310529.25		0.1	-
3. Сведения о характерных точках части (частей) границы объекта					
Обозначение характерных точек части границы	Координаты. м		Метод определения координат характерной точки	Средняя квадратическая погрешность положения характерной точки (Mt). м	Описание обозначения точки на местности (при наличии)
	X	X			
1	2	3	4	5	6
1	-	-	-	-	-





Раздел 4

План границ объекта



Масштаб 1: 500

Используемые условные знаки и обозначения:

-  - граница охранной зоны
- 48:13:0730217:10 - номер существующего земельного участка
- 48:13:0730217 - номер кадастрового квартала
-  - поворотная точка границы охранной зоны объекта
-  - граница кадастрового квартала
-  - граница существующего земельного участка

Подпись  Хурчак Е.В.

Дата 22.09.2021 г.

Место для оттиска печати лица, составившего описание местоположения границ объекта



ОПИСАНИЕ МЕСТОПОЛОЖЕНИЯ ГРАНИЦ

Охранная зона трубопроводов: «газопровод-ввода низкого давления. Назначение: 7.7. сооружения трубопроводного транспорта. Протяженность: 13 м. Адрес: Российская Федерация, Липецкая область, Липецкий муниципальный район, сельское поселение Введенский сельсовет, с. Никольское, ул. Виноградная, к ж.д. уч. № 3»

(наименование объекта, местоположение границ которого описано (далее - объект))

Раздел 1

Сведения об объекте		
№ п/п	Характеристики объекта	Описание характеристик
1	2	3
1	Местоположение объекта	Липецкая область, Липецкий муниципальный район, сельское поселение Введенский сельсовет, с. Никольское
2	Площадь объекта +/- величина погрешности определения площади (P +/- Дельта P)	52 кв.м ± 1 кв.м
3	Иные характеристики объекта	Ограничения установлены согласно Правилам охраны газораспределительных сетей, утвержденных Постановлением Правительства РФ № 878 от 20.11.2000г. «Об утверждении Правил охраны газораспределительных сетей»

Раздел 2

Сведения о местоположении границ объекта					
1. Система координат МСК-48 (зона 1)					
2. Сведения о характерных точках границ объекта					
Обозначение характерных точек границ	Координаты. м		Метод определения координат характерной точки	Средняя квадратическая погрешность положения характерной точки (Mt). м	Описание обозначения точки на местности (при наличии)
	X	Y			
1	2	3	4	5	6
1	433442.90	1331509.21	Метод спутниковых геодезических измерений	0.05	-
2	433445.20	1331505.93		0.05	-
3	433455.83	1331513.39		0.05	-
4	433453.53	1331516.67		0.05	-
1	433442.90	1331509.21		0.05	-
3. Сведения о характерных точках части (частей) границы объекта					
Обозначение характерных точек части границы	Координаты. м		Метод определения координат характерной точки	Средняя квадратическая погрешность положения характерной точки (Mt). м	Описание обозначения точки на местности (при наличии)
	X	X			
1	2	3	4	5	6
1	-	-	-	-	-





Раздел 4

План границ объекта



Масштаб 1: 500

Используемые условные знаки и обозначения:

-  - граница охранной зоны
- 48:13:0980206:7 - номер существующего земельного участка
- 48:13:0980226 - номер кадастрового квартала
-  1 - поворотная точка границы охранной зоны объекта
-  - граница кадастрового квартала
-  - граница существующего земельного участка

Подпись  Хурчак Е.В.

Дата 22.09.2021 г.

Место для отпечатка печати лица, составившего описание местоположения границ объекта



ОПИСАНИЕ МЕСТОПОЛОЖЕНИЯ ГРАНИЦ

Охранная зона трубопроводов: «Газопровод-ввод. Назначение: 10) сооружения коммунального хозяйства. Протяженность: 15 м. Адрес: Российская Федерация, Липецкая область, Липецкий муниципальный район, сельское поселение Сенцовский сельсовет, с. Сенцово, ул. Пролетарская, к ж.д. 37а»

(наименование объекта, местоположение границ которого описано (далее - объект)

Раздел 1

Сведения об объекте		
№ п/п	Характеристики объекта	Описание характеристик
1	2	3
1	Местоположение объекта	Липецкая область, Липецкий муниципальный район, сельское поселение Сенцовский сельсовет, с. Сенцово
2	Площадь объекта +/- величина погрешности определения площади (Р +/- Дельта Р)	61 кв.м ± 1 кв.м
3	Иные характеристики объекта	Ограничения установлены согласно Правилам охраны газораспределительных сетей, утвержденных Постановлением Правительства РФ № 878 от 20.11.2000г. «Об утверждении Правил охраны газораспределительных сетей»

Раздел 2

Сведения о местоположении границ объекта					
1. Система координат МСК-48 (зона 1)					
2. Сведения о характерных точках границ объекта					
Обозначение характерных точек границ	Координаты. м		Метод определения координат характерной точки	Средняя квадратическая погрешность положения характерной точки (Mt). м	Описание обозначения точки на местности (при наличии)
	X	Y			
1	2	3	4	5	6
1	422230.36	1309843.95	Метод спутниковых геодезических измерений	0.05	-
2	422233.36	1309846.59		0.05	-
3	422223.17	1309858.12		0.05	-
4	422220.17	1309855.48		0.05	-
1	422230.36	1309843.95		0.05	-
3. Сведения о характерных точках части (частей) границы объекта					
Обозначение характерных точек части границы	Координаты. м		Метод определения координат характерной точки	Средняя квадратическая погрешность положения характерной точки (Mt). м	Описание обозначения точки на местности (при наличии)
	X	X			
1	2	3	4	5	6
1	-	-	-	-	-





Раздел 4

План границ объекта



Масштаб 1: 500

Используемые условные знаки и обозначения:

-  - граница охранной зоны
- 48:13:0760210:16 - номер существующего земельного участка
- 48:13:0760210 - номер кадастрового квартала
-  1 - поворотная точка границы охранной зоны объекта
-  - граница кадастрового квартала
-  - граница существующего земельного участка

Подпись _____ Хурчак Е.В.

Дата 22.09.2021 г.

Место для оттиска печати лица, составившего описание местоположения границ объекта



ОПИСАНИЕ МЕСТОПОЛОЖЕНИЯ ГРАНИЦ

Охранная зона трубопроводов: «Газопровод-ввод. Назначение: 10) сооружения коммунального хозяйства. Протяженность: 16 м. Адрес: Российская Федерация, Липецкая область, Липецкий район, д. Федоровка, ул. Горького, к ж.д. №69 часть 2»
(наименование объекта, местоположение границ которого описано (далее - объект))

Раздел 1

Сведения об объекте		
№ п/п	Характеристики объекта	Описание характеристик
1	2	3
1	Местоположение объекта	Липецкая область, Липецкий район, с/п Сенцовский сельсовет, д. Федоровка
2	Площадь объекта +/- величина погрешности определения площади (P +/- Дельта P)	49 кв.м ± 1 кв.м
3	Иные характеристики объекта	Ограничения установлены согласно Правилам охраны газораспределительных сетей, утвержденных Постановлением Правительства РФ № 878 от 20.11.2000г. «Об утверждении Правил охраны газораспределительных сетей»

Раздел 2

Сведения о местоположении границ объекта					
1. Система координат МСК-48 (зона 1)					
2. Сведения о характерных точках границ объекта					
Обозначение характерных точек границ	Координаты. м		Метод определения координат характерной точки	Средняя квадратическая погрешность положения характерной точки (Mt). м	Описание обозначения точки на местности (при наличии)
	X	Y			
1	2	3	4	5	6
1	424942.64	1312636.76	Метод спутниковых геодезических измерений	0.05	-
2	424946.64	1312636.94		0.05	-
3	424946.06	1312649.26		0.05	-
4	424942.06	1312649.08		0.05	-
1	424942.64	1312636.76		0.05	-
3. Сведения о характерных точках части (частей) границы объекта					
Обозначение характерных точек части границы	Координаты. м		Метод определения координат характерной точки	Средняя квадратическая погрешность положения характерной точки (Mt). м	Описание обозначения точки на местности (при наличии)
	X	X			
1	2	3	4	5	6
1	-	-	-	-	-





Раздел 4

План границ объекта



Масштаб 1: 500

Используемые условные знаки и обозначения:

-  - граница охранной зоны
- 48:13:0810110:20 - номер существующего земельного участка
- 48:13:0810110 - номер кадастрового квартала
-  1 - поворотная точка границы охранной зоны объекта
-  - граница кадастрового квартала
-  - граница существующего земельного участка

Подпись _____ Хурчак Е.В.

Дата 22.09.2021 г.

Место для оттиска печати лица, составившего описание местоположения границ объекта



ОПИСАНИЕ МЕСТОПОЛОЖЕНИЯ ГРАНИЦ

Охранная зона трубопроводов: «Газопровод-ввод. Назначение: 10) сооружения коммунального хозяйства. Протяженность: 16 м. Адрес: Российская Федерация, Липецкая область, Липецкий район, с. Косыревка, к ж.д. кад.№ (48:20:0014501:580)»

(наименование объекта, местоположение границ которого описано (далее - объект)

Раздел 1

Сведения об объекте		
№ п/п	Характеристики объекта	Описание характеристик
1	2	3
1	Местоположение объекта	Липецкая область, Липецкий район, с/п Косыревский сельсовет, с. Косыревка
2	Площадь объекта +/- величина погрешности определения площади (P +/- Дельта P)	64 кв.м ± 1 кв.м
3	Иные характеристики объекта	Ограничения установлены согласно Правилам охраны газораспределительных сетей, утвержденных Постановлением Правительства РФ № 878 от 20.11.2000г. «Об утверждении Правил охраны газораспределительных сетей»

Раздел 2

Сведения о местоположении границ объекта					
1. Система координат МСК г. Липецк					
2. Сведения о характерных точках границ объекта					
Обозначение характерных точек границ	Координаты. м		Метод определения координат характерной точки	Средняя квадратическая погрешность положения характерной точки (Mt). м	Описание обозначения точки на местности (при наличии)
	X	Y			
1	2	3	4	5	6
1	-571.51	-14122.78	Метод спутниковых геодезических измерений	0.05	-
2	-569.77	-14126.38		0.05	-
3	-555.24	-14119.41		0.05	-
4	-556.98	-14115.81		0.05	-
1	-571.51	-14122.78		0.05	-
3. Сведения о характерных точках части (частей) границы объекта					
Обозначение характерных точек части границы	Координаты. м		Метод определения координат характерной точки	Средняя квадратическая погрешность положения характерной точки (Mt). м	Описание обозначения точки на местности (при наличии)
	X	X			
1	2	3	4	5	6
1	-	-	-	-	-





Раздел 4

План границ объекта



Масштаб 1: 500

Используемые условные знаки и обозначения:

-  - граница охранной зоны
- 48:20:0014501:580 - номер существующего земельного участка
- 48:20:0014501 - номер кадастрового квартала
-  - поворотная точка границы охранной зоны объекта
-  - граница кадастрового квартала
-  - граница существующего земельного участка

Подпись  Хурчак Е.В.

Дата 22.09.2021 г.

Место для оттиска печати лица, составившего описание местоположения границ объекта



ОПИСАНИЕ МЕСТОПОЛОЖЕНИЯ ГРАНИЦ

Охранная зона трубопроводов: «Газопровод-ввод. Назначение: 10) сооружения коммунального хозяйства. Протяженность: 3 м. Адрес: Российская Федерация, Липецкая область, Липецкий муниципальный район, сельское поселение Косыревский сельсовет, д. Кулешовка, ул. Народная, к ж. д №109б»

(наименование объекта, местоположение границ которого описано (далее - объект))

Раздел 1

Сведения об объекте		
№ п/п	Характеристики объекта	Описание характеристик
1	2	3
1	Местоположение объекта	Липецкая область, Липецкий муниципальный район, сельское поселение Косыревский сельсовет, д. Кулешовка
2	Площадь объекта +/- величина погрешности определения площади (P +/- Дельта P)	11 кв.м ± 1 кв.м
3	Иные характеристики объекта	Ограничения установлены согласно Правилам охраны газораспределительных сетей, утвержденных Постановлением Правительства РФ № 878 от 20.11.2000г. «Об утверждении Правил охраны газораспределительных сетей»

Раздел 2

Сведения о местоположении границ объекта					
1. Система координат МСК-48 (зона 1)					
2. Сведения о характерных точках границ объекта					
Обозначение характерных точек границ	Координаты. м		Метод определения координат характерной точки	Средняя квадрати- ческая погрешность положения характерной точки (Mt). м	Описание обозначения точки на местности (при наличии)
	X	Y			
1	2	3	4	5	6
1	416863.81	1308675.19	Метод спутниковых геодезических измерений	0.05	-
2	416865.13	1308678.97		0.05	-
3	416862.51	1308679.88		0.05	-
4	416861.19	1308676.10		0.05	-
1	416863.81	1308675.19		0.05	-
3. Сведения о характерных точках части (частей) границы объекта					
Обозначение характерных точек части границы	Координаты. м		Метод определения координат характерной точки	Средняя квадратичес- кая погрешность положения характерной точки (Mt). м	Описание обозначения точки на местности (при наличии)
	X	X			
1	2	3	4	5	6
1	-	-	-	-	-





Раздел 4

План границ объекта



Масштаб 1: 500

Используемые условные знаки и обозначения:

-  - граница охранной зоны
- 48:13:1170114:4 - номер существующего земельного участка
- 48:13:1170114 - номер кадастрового квартала
-  1 - поворотная точка границы охранной зоны объекта
-  - граница кадастрового квартала
-  - граница существующего земельного участка

Подпись _____ Хурчак Е.В.

Дата 22.09.2021 г.

Место для оттиска печати лица, составившего описание местоположения границ объекта



ОПИСАНИЕ МЕСТОПОЛОЖЕНИЯ ГРАНИЦ

Охранная зона трубопроводов: «Газопровод-ввод. Назначение: 10) сооружения коммунального хозяйства. Протяженность: 14 м. Адрес: Российская Федерация, Липецкая область, Липецкий район, сельское поселение Косыревский сельсовет, д. Кулешовка, ул. Народная, к ж.д. №97»
(наименование объекта, местоположение границ которого описано (далее - объект))

Раздел 1

Сведения об объекте		
№ п/п	Характеристики объекта	Описание характеристик
1	2	3
1	Местоположение объекта	Липецкая область, Липецкий район, сельское поселение Косыревский сельсовет, д. Кулешовка
2	Площадь объекта +/- величина погрешности определения площади (P +/- Дельта P)	56 кв.м ± 1 кв.м
3	Иные характеристики объекта	Ограничения установлены согласно Правилам охраны газораспределительных сетей, утвержденных Постановлением Правительства РФ № 878 от 20.11.2000г. «Об утверждении Правил охраны газораспределительных сетей»

Раздел 2

Сведения о местоположении границ объекта					
1. Система координат МСК-48 (зона 1)					
2. Сведения о характерных точках границ объекта					
Обозначение характерных точек границ	Координаты. м		Метод определения координат характерной точки	Средняя квадратическая погрешность положения характерной точки (Mt). м	Описание обозначения точки на местности (при наличии)
	X	Y			
1	2	3	4	5	6
1	417133.99	1308630.94	Метод спутниковых геодезических измерений	0.05	-
2	417134.57	1308634.90		0.05	-
3	417120.82	1308636.91		0.05	-
4	417120.24	1308632.95		0.05	-
1	417133.99	1308630.94		0.05	-
3. Сведения о характерных точках части (частей) границы объекта					
Обозначение характерных точек части границы	Координаты. м		Метод определения координат характерной точки	Средняя квадратическая погрешность положения характерной точки (Mt). м	Описание обозначения точки на местности (при наличии)
	X	X			
1	2	3	4	5	6
1	-	-	-	-	-





Раздел 4

План границ объекта



Масштаб 1: 500

Используемые условные знаки и обозначения:

-  - граница охранной зоны
- 48:13:1170113:37 - номер существующего земельного участка
- 48:13:1170113 - номер кадастрового квартала
-  1 - поворотная точка границы охранной зоны объекта
-  - граница кадастрового квартала
-  - граница существующего земельного участка

Подпись _____ Хурчак Е.В.

Дата 22.09.2021 г.

Место для оттиска печати лица, составившего описание местоположения границ объекта



ОПИСАНИЕ МЕСТОПОЛОЖЕНИЯ ГРАНИЦ

Охранная зона трубопроводов: «Газопровод-ввод. Назначение: 10) сооружения коммунального хозяйства. Протяженность: 81 м. Адрес: Российская Федерация, Липецкая область, Липецкий муниципальный район, сельское поселение Косыревский с/с, д. Кулешовка, ул. Народная, к д. 63»
(наименование объекта, местоположение границ которого описано (далее - объект))

Раздел 1

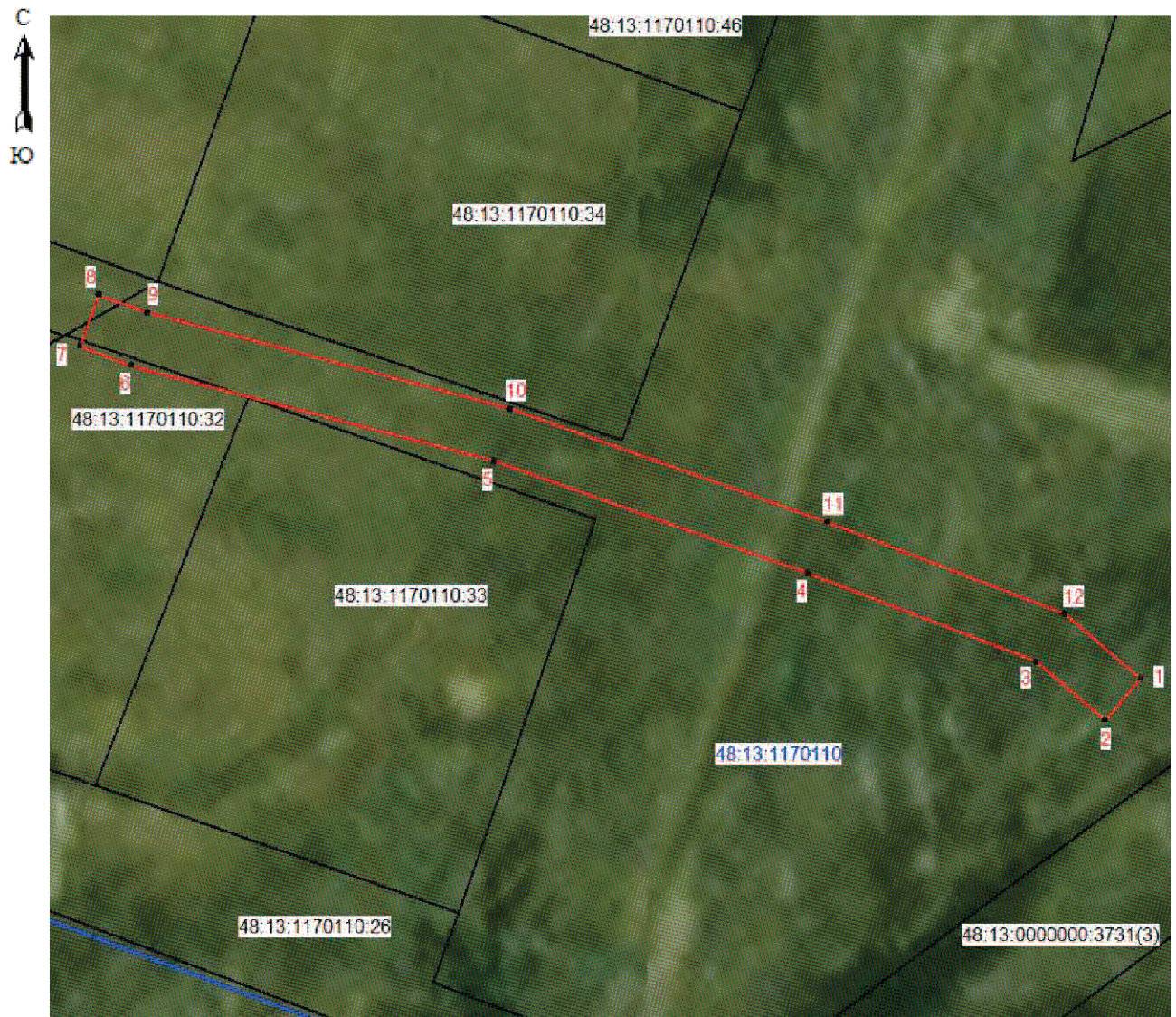
Сведения об объекте		
№ п/п	Характеристики объекта	Описание характеристик
1	2	3
1	Местоположение объекта	Липецкая область, Липецкий муниципальный район, сельское поселение Косыревский с/с, д. Кулешовка
2	Площадь объекта +/- величина погрешности определения площади (P +/- Дельта P)	324 кв.м ± 3 кв.м
3	Иные характеристики объекта	Ограничения установлены согласно Правилам охраны газораспределительных сетей, утвержденных Постановлением Правительства РФ № 878 от 20.11.2000г. «Об утверждении Правил охраны газораспределительных сетей»

Раздел 2

Сведения о местоположении границ объекта					
1. Система координат МСК-48 (зона 1)					
2. Сведения о характерных точках границ объекта					
Обозначение характерных точек границ	Координаты. м		Метод определения координат характерной точки	Средняя квадратическая погрешность положения характерной точки (Mt). м	Описание обозначения точки на местности (при наличии)
	X	Y			
1	2	3	4	5	6
1	417419.86	1309825.40	Метод спутниковых геодезических измерений	0.05	-
2	417416.82	1309822.80		0.05	-
3	417421.11	1309817.76		0.05	-
4	417427.56	1309801.09		0.05	-
5	417435.76	1309778.11		0.05	-
6	417442.77	1309751.61		0.05	-
7	417444.16	1309747.85		0.05	-
8	417447.92	1309749.23		0.05	-
9	417446.59	1309752.81		0.05	-
10	417439.58	1309779.29		0.05	-
11	417431.30	1309802.49		0.05	-
12	417424.59	1309819.84		0.05	-
1	417419.86	1309825.40		0.05	-
3. Сведения о характерных точках части (частей) границы объекта					
Обозначение характерных точек части границы	Координаты. м		Метод определения координат характерной точки	Средняя квадратическая погрешность положения характерной точки (Mt). м	Описание обозначения точки на местности (при наличии)
	X	X			
1	2	3	4	5	6
1	-	-	-	-	-





Раздел 4

План границ объекта



Масштаб 1: 500

Используемые условные знаки и обозначения:

-  - граница охранной зоны
- 48:13:1170110:33 - номер существующего земельного участка
- 48:13:1170110 - номер кадастрового квартала
-  1 - поворотная точка границы охранной зоны объекта
-  - граница кадастрового квартала
-  - граница существующего земельного участка

Подпись _____ Хурчак Е.В.

Дата 22.09.2021 г.

Место для оттиска печати лица, составившего описание местоположения границ объекта



ОПИСАНИЕ МЕСТОПОЛОЖЕНИЯ ГРАНИЦ

Охранная зона трубопроводов: «Газопровод-ввод. Назначение: 10) сооружения коммунального хозяйства. Протяженность: 13 м. Адрес: Российская Федерация, Липецкая область, Липецкий район, с. Большая Кузьминка, ул. Абрикосовая, к ж.д. №2»
(наименование объекта, местоположение границ которого описано (далее - объект))

Раздел 1

Сведения об объекте		
№ п/п	Характеристики объекта	Описание характеристик
1	2	3
1	Местоположение объекта	Липецкая область, Липецкий район, с/п Большекузьминский сельсовет, с. Большая Кузьминка
2	Площадь объекта +/- величина погрешности определения площади (P +/- Дельта P)	50 кв.м ± 1 кв.м
3	Иные характеристики объекта	Ограничения установлены согласно Правилам охраны газораспределительных сетей, утвержденных Постановлением Правительства РФ № 878 от 20.11.2000г. «Об утверждении Правил охраны газораспределительных сетей»

Раздел 2

Сведения о местоположении границ объекта					
1. Система координат МСК-48 (зона 1)					
2. Сведения о характерных точках границ объекта					
Обозначение характерных точек границ	Координаты. м		Метод определения координат характерной точки	Средняя квадратическая погрешность положения характерной точки (Mt). м	Описание обозначения точки на местности (при наличии)
	X	Y			
1	2	3	4	5	6
1	435246.23	1330772.25	Метод спутниковых геодезических измерений	0.05	-
2	435242.39	1330771.13		0.05	-
3	435245.89	1330759.14		0.05	-
4	435249.73	1330760.26		0.05	-
1	435246.23	1330772.25		0.05	-
3. Сведения о характерных точках части (частей) границы объекта					
Обозначение характерных точек части границы	Координаты. м		Метод определения координат характерной точки	Средняя квадратическая погрешность положения характерной точки (Mt). м	Описание обозначения точки на местности (при наличии)
	X	X			
1	2	3	4	5	6
1	-	-	-	-	-




Раздел 4

План границ объекта



Масштаб 1: 500

Используемые условные знаки и обозначения:

-  - граница охранной зоны
- 48:13:1520201:860 - номер существующего земельного участка
- 48:13:1520201 - номер кадастрового квартала
- 1 - поворотная точка границы охранной зоны объекта
-  - граница кадастрового квартала
-  - граница существующего земельного участка

Подпись  Хурчак Е.В.

Дата 22.09.2021 г.

Место для оттиска печати лица, составившего описание местоположения границ объекта



ОПИСАНИЕ МЕСТОПОЛОЖЕНИЯ ГРАНИЦ

Охранная зона трубопроводов: «Газопровод-ввод. Назначение: 10) сооружения коммунального хозяйства. Протяженность: 3 м. Адрес: Российская Федерация, Липецкая область, Липецкий муниципальный район, сельское поселение Косыревский сельсовет, д. Кулешовка, ул. Владимирская, к ж.д. 28»

(наименование объекта, местоположение границ которого описано (далее - объект))

Раздел 1

Сведения об объекте		
№ п/п	Характеристики объекта	Описание характеристик
1	2	3
1	Местоположение объекта	Липецкая область, Липецкий муниципальный район, сельское поселение Косыревский сельсовет, д. Кулешовка
2	Площадь объекта +/- величина погрешности определения площади (Р +/- Дельта Р)	11 кв.м ± 1 кв.м
3	Иные характеристики объекта	Ограничения установлены согласно Правилам охраны газораспределительных сетей, утвержденных Постановлением Правительства РФ № 878 от 20.11.2000г. «Об утверждении Правил охраны газораспределительных сетей»

Раздел 2

Сведения о местоположении границ объекта					
1. Система координат МСК-48 (зона 1)					
2. Сведения о характерных точках границ объекта					
Обозначение характерных точек границ	Координаты. м		Метод определения координат характерной точки	Средняя квадратическая погрешность положения характерной точки (Mt). м	Описание обозначения точки на местности (при наличии)
	X	Y			
1	2	3	4	5	6
1	417513.83	1310534.12	Метод спутниковых геодезических измерений	0.05	-
2	417512.65	1310537.94		0.05	-
3	417510.12	1310537.16		0.05	-
4	417511.30	1310533.34		0.05	-
1	417513.83	1310534.12		0.05	-
3. Сведения о характерных точках части (частей) границы объекта					
Обозначение характерных точек части границы	Координаты. м		Метод определения координат характерной точки	Средняя квадратическая погрешность положения характерной точки (Mt). м	Описание обозначения точки на местности (при наличии)
	X	X			
1	2	3	4	5	6
1	-	-	-	-	-





Раздел 4

План границ объекта



Масштаб 1: 500

Используемые условные знаки и обозначения:

-  - граница охранной зоны
- 48:13:1550301:2376 - номер существующего земельного участка
- 48:13:1550301 - номер кадастрового квартала
-  1 - поворотная точка границы охранной зоны объекта
-  - граница кадастрового квартала
-  - граница существующего земельного участка

Подпись _____ Хурчак Е.В.

Дата 22.09.2021 г.

Место для оттиска печати лица, составившего описание местоположения границ объекта



ОПИСАНИЕ МЕСТОПОЛОЖЕНИЯ ГРАНИЦ

Охранная зона трубопроводов: «Газопровод-ввод. Назначение: 10) сооружения коммунального хозяйства. Протяженность: 4 м. Адрес: Российская Федерация, Липецкая область, Липецкий муниципальный район, сельское поселение Введенский сельсовет, с. Воскресеновка, ул. Приовражная, к ж.д. № 7»

(наименование объекта, местоположение границ которого описано (далее - объект)

Раздел 1

Сведения об объекте		
№ п/п	Характеристики объекта	Описание характеристик
1	2	3
1	Местоположение объекта	Липецкая область, Липецкий муниципальный район, сельское поселение Введенский сельсовет, с. Воскресеновка
2	Площадь объекта +/- величина погрешности определения площади (Р +/- Дельта Р)	17 кв.м ± 1 кв.м
3	Иные характеристики объекта	Ограничения установлены согласно Правилам охраны газораспределительных сетей, утвержденных Постановлением Правительства РФ № 878 от 20.11.2000г. «Об утверждении Правил охраны газораспределительных сетей»

Раздел 2

Сведения о местоположении границ объекта					
1. Система координат МСК-48 (зона 1)					
2. Сведения о характерных точках границ объекта					
Обозначение характерных точек границ	Координаты. м		Метод определения координат характерной точки	Средняя квадратическая погрешность положения характерной точки (Mt). м	Описание обозначения точки на местности (при наличии)
	X	Y			
1	2	3	4	5	6
1	428920.99	1331193.37	Метод спутниковых геодезических измерений	0.05	-
2	428924.99	1331193.57		0.05	-
3	428924.78	1331197.85		0.05	-
4	428920.78	1331197.65		0.05	-
1	428920.99	1331193.37		0.05	-
3. Сведения о характерных точках части (частей) границы объекта					
Обозначение характерных точек части границы	Координаты. м		Метод определения координат характерной точки	Средняя квадратическая погрешность положения характерной точки (Mt). м	Описание обозначения точки на местности (при наличии)
	X	X			
1	2	3	4	5	6
1	-	-	-	-	-





Раздел 4

План границ объекта



Масштаб 1: 500

Используемые условные знаки и обозначения:

-  - граница охранной зоны
- 48:13:1010113:7 - номер существующего земельного участка
- 48:13:1010113 - номер кадастрового квартала
-  1 - поворотная точка границы охранной зоны объекта
-  - граница кадастрового квартала
-  - граница существующего земельного участка

Подпись _____ Хурчак Е.В.

Дата 22.09.2021 г.

Место для оттиска печати лица, составившего описание местоположения границ объекта



ОПИСАНИЕ МЕСТОПОЛОЖЕНИЯ ГРАНИЦ

Охранная зона трубопроводов: «газопровод низкого давления. Назначение: иное сооружение. Протяженность: 7 м. Адрес: Российская Федерация, Липецкая область, Липецкий муниципальный район, сельское поселение Сырский сельсовет, с. Сырское, ул. 1 Мая, к ж.д. №71»
(наименование объекта, местоположение границ которого описано (далее - объект))

Раздел 1

Сведения об объекте		
№ п/п	Характеристики объекта	Описание характеристик
1	2	3
1	Местоположение объекта	Липецкая область, Липецкий муниципальный район, сельское поселение Сырский сельсовет, с. Сырское
2	Площадь объекта +/- величина погрешности определения площади (P +/- Дельта P)	26 кв.м ± 1 кв.м
3	Иные характеристики объекта	Ограничения установлены согласно Правилам охраны газораспределительных сетей, утвержденных Постановлением Правительства РФ № 878 от 20.11.2000г. «Об утверждении Правил охраны газораспределительных сетей»

Раздел 2

Сведения о местоположении границ объекта					
1. Система координат МСК-48 (зона 1)					
2. Сведения о характерных точках границ объекта					
Обозначение характерных точек границ	Координаты. м		Метод определения координат характерной точки	Средняя квадрати- ческая погрешность положения характерной точки (Mt). м	Описание обозначения точки на местности (при наличии)
	X	Y			
1	2	3	4	5	6
1	413105.07	1321210.07	Метод спутниковых геодезических измерений	0.05	-
2	413109.01	1321209.37		0.05	-
3	413110.16	1321215.77		0.05	-
4	413106.22	1321216.47		0.05	-
1	413105.07	1321210.07		0.05	-
3. Сведения о характерных точках части (частей) границы объекта					
Обозначение характерных точек части границы	Координаты. м		Метод определения координат характерной точки	Средняя квадратичес- кая погрешность положения характерной точки (Mt). м	Описание обозначения точки на местности (при наличии)
	X	X			
1	2	3	4	5	6
1	-	-	-	-	-





Раздел 4

План границ объекта



Масштаб 1: 500

Используемые условные знаки и обозначения:

-  - граница охранной зоны
- 48:13:1190131:67 - номер существующего земельного участка
- 48:13:1190141 - номер кадастрового квартала
-  1 - поворотная точка границы охранной зоны объекта
-  - граница кадастрового квартала
-  - граница существующего земельного участка

Подпись _____ Хурчак Е.В.

Дата 22.09.2021 г.

Место для оттиска печати лица, составившего описание местоположения границ объекта



ОПИСАНИЕ МЕСТОПОЛОЖЕНИЯ ГРАНИЦ

Охранная зона трубопроводов: «Газопровод-ввод. Назначение: 10) сооружения коммунального хозяйства. Протяженность: 12 м. Адрес: Российская Федерация, Липецкая область, Липецкий район, сельское поселение Кузьмино- Отвержский сельсовет, с. Кузьминские Отвержки, ул. Пролетарская, к ж.д. уч. №6В»

(наименование объекта, местоположение границ которого описано (далее - объект)

Раздел 1

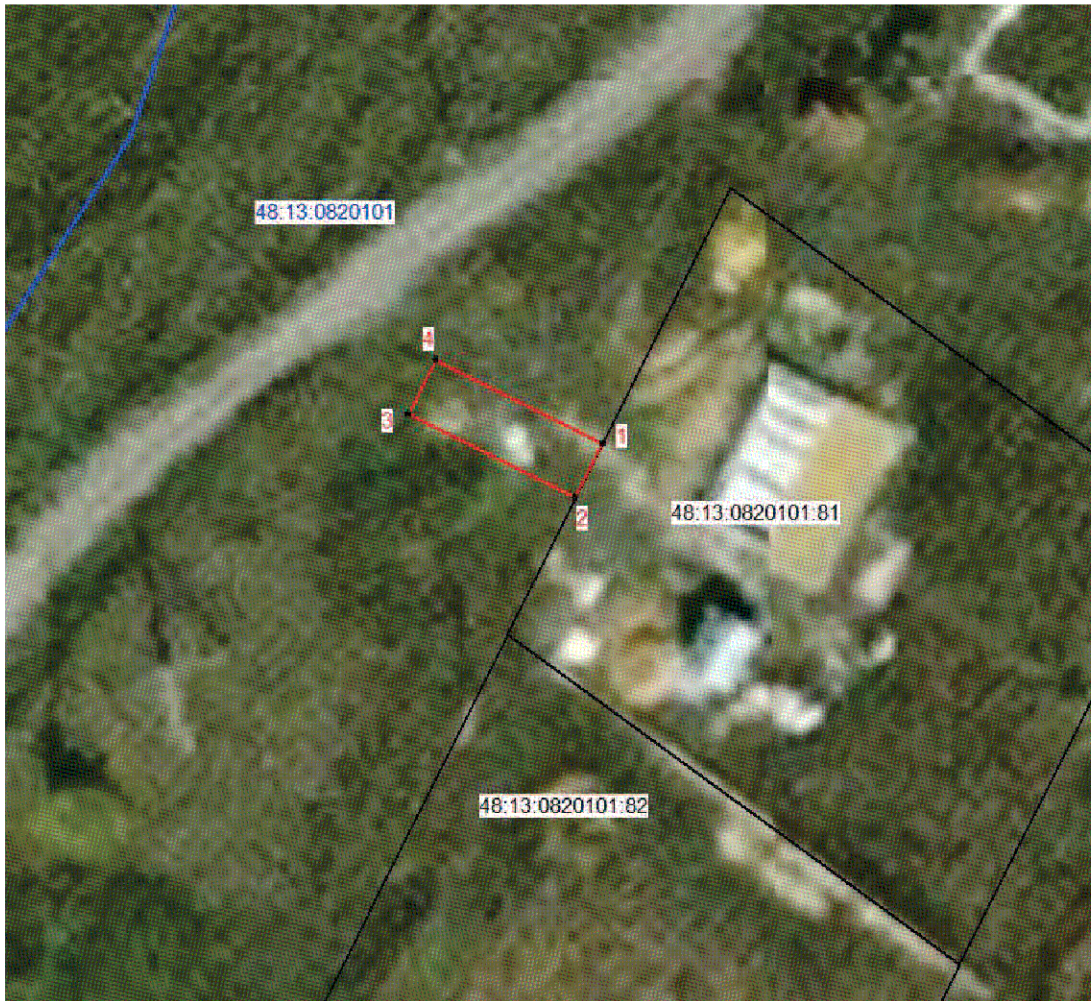
Сведения об объекте		
№ п/п	Характеристики объекта	Описание характеристик
1	2	3
1	Местоположение объекта	Липецкая область, Липецкий район, сельское поселение Кузьмино- Отвержский сельсовет, с. Кузьминские Отвержки
2	Площадь объекта +/- величина погрешности определения площади (P +/- Дельта P)	49 кв.м ± 1 кв.м
3	Иные характеристики объекта	Ограничения установлены согласно Правилам охраны газораспределительных сетей, утвержденных Постановлением Правительства РФ № 878 от 20.11.2000г. «Об утверждении Правил охраны газораспределительных сетей»

Раздел 2

Сведения о местоположении границ объекта					
1. Система координат МСК-48 (зона 1)					
2. Сведения о характерных точках границ объекта					
Обозначение характерных точек границ	Координаты. м		Метод определения координат характерной точки	Средняя квадратическая погрешность положения характерной точки (Mt). м	Описание обозначения точки на местности (при наличии)
	X	Y			
1	2	3	4	5	6
1	429199.09	1316873.67	Метод спутниковых геодезических измерений	0.05	-
2	429195.51	1316871.87		0.05	-
3	429201.04	1316860.84		0.05	-
4	429204.62	1316862.64		0.05	-
1	429199.09	1316873.67		0.05	-
3. Сведения о характерных точках части (частей) границы объекта					
Обозначение характерных точек части границы	Координаты. м		Метод определения координат характерной точки	Средняя квадратическая погрешность положения характерной точки (Mt). м	Описание обозначения точки на местности (при наличии)
	X	X			
1	2	3	4	5	6
1	-	-	-	-	-





Раздел 4

План границ объекта



Масштаб 1: 500

Используемые условные знаки и обозначения:

-  - граница охранной зоны
- 48:13:0820101:82 - номер существующего земельного участка
- 48:13:0820101 - номер кадастрового квартала
-  1 - поворотная точка границы охранной зоны объекта
-  - граница кадастрового квартала
-  - граница существующего земельного участка

Подпись  Хурчак Е.В.

Дата 22.09.2021 г.

Место для оттиска печати лица, составившего описание местоположения границ объекта



ОПИСАНИЕ МЕСТОПОЛОЖЕНИЯ ГРАНИЦ

Охранная зона трубопроводов: «Газопровод-ввод. Назначение: 10) сооружения коммунального хозяйства. Протяженность: 3 м. Адрес: Российская Федерация, Липецкая область, Липецкий муниципальный район, д. Новая Деревня, ул. Сиреневая, к ж.д. (кад. № 48:13:1510101:427)»
(наименование объекта, местоположение границ которого описано (далее - объект))

Раздел 1

Сведения об объекте		
№ п/п	Характеристики объекта	Описание характеристик
1	2	3
1	Местоположение объекта	Липецкая область, Липецкий муниципальный район, с/п Новодеревенский сельсовет, д. Новая Деревня
2	Площадь объекта +/- величина погрешности определения площади (P +/- Дельта P)	11 кв.м ± 1 кв.м
3	Иные характеристики объекта	Ограничения установлены согласно Правилам охраны газораспределительных сетей, утвержденных Постановлением Правительства РФ № 878 от 20.11.2000г. «Об утверждении Правил охраны газораспределительных сетей»

Раздел 2

Сведения о местоположении границ объекта					
1. Система координат МСК-48 (зона 1)					
2. Сведения о характерных точках границ объекта					
Обозначение характерных точек границ	Координаты. м		Метод определения координат характерной точки	Средняя квадратическая погрешность положения характерной точки (Mt). м	Описание обозначения точки на местности (при наличии)
	X	Y			
1	2	3	4	5	6
1	432350.51	1310758.17	Метод спутниковых геодезических измерений	0.05	-
2	432353.07	1310761.25		0.05	-
3	432351.02	1310762.96		0.05	-
4	432348.46	1310759.88		0.05	-
1	432350.51	1310758.17		0.05	-
3. Сведения о характерных точках части (частей) границы объекта					
Обозначение характерных точек части границы	Координаты. м		Метод определения координат характерной точки	Средняя квадратическая погрешность положения характерной точки (Mt). м	Описание обозначения точки на местности (при наличии)
	X	X			
1	2	3	4	5	6
1	-	-	-	-	-





Раздел 4

План границ объекта



Масштаб 1: 500

Используемые условные знаки и обозначения:

-  - граница охранной зоны
- 48:13:1510101:427 - номер существующего земельного участка
- 48:13:1510101 - номер кадастрового квартала
-  1 - поворотная точка границы охранной зоны объекта
-  - граница кадастрового квартала
-  - граница существующего земельного участка

Подпись _____ Хурчак Е.В.

Дата 22.09.2021 г.

Место для оттиска печати лица, составившего описание местоположения границ объекта



ОПИСАНИЕ МЕСТОПОЛОЖЕНИЯ ГРАНИЦ

Охранная зона трубопроводов: «Газопровод-ввод. Назначение: 10) сооружения коммунального хозяйства. Протяженность: 13 м. Адрес: Российская Федерация, Липецкая область, Липецкий муниципальный район, с. Большая Кузьминка, ул. Алмазная, к ж.д. на уч. № 14»
(наименование объекта, местоположение границ которого описано (далее - объект))

Раздел 1

Сведения об объекте		
№ п/п	Характеристики объекта	Описание характеристик
1	2	3
1	Местоположение объекта	Липецкая область, Липецкий муниципальный район, с/п Большекузьминский сельсовет, с. Большая Кузьминка
2	Площадь объекта +/- величина погрешности определения площади (P +/- Дельта P)	51 кв.м ± 1 кв.м
3	Иные характеристики объекта	Ограничения установлены согласно Правилам охраны газораспределительных сетей, утвержденных Постановлением Правительства РФ № 878 от 20.11.2000г. «Об утверждении Правил охраны газораспределительных сетей»

Раздел 2

Сведения о местоположении границ объекта					
1. Система координат МСК-48 (зона 1)					
2. Сведения о характерных точках границ объекта					
Обозначение характерных точек границ	Координаты. м		Метод определения координат характерной точки	Средняя квадратическая погрешность положения характерной точки (Mt). м	Описание обозначения точки на местности (при наличии)
	X	Y			
1	2	3	4	5	6
1	435325.12	1330988.10	Метод спутниковых геодезических измерений	0.05	-
2	435329.04	1330988.86		0.05	-
3	435326.57	1331001.47		0.05	-
4	435322.65	1331000.71		0.05	-
1	435325.12	1330988.10		0.05	-
3. Сведения о характерных точках части (частей) границы объекта					
Обозначение характерных точек части границы	Координаты. м		Метод определения координат характерной точки	Средняя квадратическая погрешность положения характерной точки (Mt). м	Описание обозначения точки на местности (при наличии)
	X	X			
1	2	3	4	5	6
1	-	-	-	-	-





Раздел 4

План границ объекта



Масштаб 1: 500

Используемые условные знаки и обозначения:

-  - граница охранной зоны
- 48:13:1520201:896 - номер существующего земельного участка
- 48:13:1520201 - номер кадастрового квартала
-  1 - поворотная точка границы охранной зоны объекта
-  - граница кадастрового квартала
-  - граница существующего земельного участка

Подпись  Хурчак Е.В.

Дата 22.09.2021 г.

Место для оттиска печати лица, составившего описание местоположения границ объекта



ОПИСАНИЕ МЕСТОПОЛОЖЕНИЯ ГРАНИЦ

Охранная зона трубопроводов: «Газопровод-ввод. Назначение: 10) сооружения коммунального хозяйства. Протяженность: 8 м. Адрес: Российская Федерация, Липецкая область, Липецкий муниципальный район, сельское поселение Косыревский сельсовет, д. Кулешовка, ул. Пугачева, к ж.д. 43»

(наименование объекта, местоположение границ которого описано (далее - объект))

Раздел 1

Сведения об объекте		
№ п/п	Характеристики объекта	Описание характеристик
1	2	3
1	Местоположение объекта	Липецкая область, Липецкий муниципальный район, сельское поселение Косыревский сельсовет, д. Кулешовка
2	Площадь объекта +/- величина погрешности определения площади (Р +/- Дельта Р)	31 кв.м ± 1 кв.м
3	Иные характеристики объекта	Ограничения установлены согласно Правилам охраны газораспределительных сетей, утвержденных Постановлением Правительства РФ № 878 от 20.11.2000г. «Об утверждении Правил охраны газораспределительных сетей»

Раздел 2

Сведения о местоположении границ объекта					
1. Система координат МСК-48 (зона 1)					
2. Сведения о характерных точках границ объекта					
Обозначение характерных точек границ	Координаты. м		Метод определения координат характерной точки	Средняя квадрати- ческая погрешность положения характерной точки (Mt). м	Описание обозначения точки на местности (при наличии)
	X	Y			
1	2	3	4	5	6
1	417101.11	1309525.60	Метод спутниковых геодезических измерений	0.05	-
2	417098.15	1309522.90		0.05	-
3	417103.41	1309517.14		0.05	-
4	417106.37	1309519.84		0.05	-
1	417101.11	1309525.60		0.05	-
3. Сведения о характерных точках части (частей) границы объекта					
Обозначение характерных точек части границы	Координаты. м		Метод определения координат характерной точки	Средняя квадратическая погрешность положения характерной точки (Mt). м	Описание обозначения точки на местности (при наличии)
	X	X			
1	2	3	4	5	6
1	-	-	-	-	-




Раздел 4

План границ объекта



Масштаб 1: 500

Используемые условные знаки и обозначения:

-  - граница охранной зоны
- 48:13:1550301:589 - номер существующего земельного участка
- 48:13:1550301 - номер кадастрового квартала
- 1 - поворотная точка границы охранной зоны объекта
-  - граница кадастрового квартала
-  - граница существующего земельного участка

Подпись _____ Хурчак Е.В.

Дата 22.09.2021 г.

Место для оттиска печати лица, составившего описание местоположения границ объекта



ОПИСАНИЕ МЕСТОПОЛОЖЕНИЯ ГРАНИЦ

Охранная зона трубопроводов: «Газопровод низкого давления. Назначение: иное сооружение. Протяженность: 4 м. Адрес: Российская Федерация, Липецкая область, Липецкий муниципальный район, сельское поселение Косыревский сельсовет, д. Кулешовка, к ж.д. на уч. кад. №48:13:1550301:4063»

(наименование объекта, местоположение границ которого описано (далее - объект))

Раздел 1

Сведения об объекте		
№ п/п	Характеристики объекта	Описание характеристик
1	2	3
1	Местоположение объекта	Липецкая область, Липецкий муниципальный район, сельское поселение Косыревский сельсовет, д. Кулешовка
2	Площадь объекта +/- величина погрешности определения площади (Р +/- Дельта Р)	16 кв.м ± 1 кв.м
3	Иные характеристики объекта	Ограничения установлены согласно Правилам охраны газораспределительных сетей, утвержденных Постановлением Правительства РФ № 878 от 20.11.2000г. «Об утверждении Правил охраны газораспределительных сетей»

Раздел 2

Сведения о местоположении границ объекта					
1. Система координат МСК-48 (зона 1)					
2. Сведения о характерных точках границ объекта					
Обозначение характерных точек границ	Координаты. м		Метод определения координат характерной точки	Средняя квадратическая погрешность положения характерной точки (Mt). м	Описание обозначения точки на местности (при наличии)
	X	Y			
1	2	3	4	5	6
1	416762.00	1308634.50	Метод спутниковых геодезических измерений	0.05	-
2	416765.66	1308632.88		0.05	-
3	416767.29	1308636.58		0.05	-
4	416763.63	1308638.20		0.05	-
1	416762.00	1308634.50		0.05	-
3. Сведения о характерных точках части (частей) границы объекта					
Обозначение характерных точек части границы	Координаты. м		Метод определения координат характерной точки	Средняя квадратическая погрешность положения характерной точки (Mt). м	Описание обозначения точки на местности (при наличии)
	X	X			
1	2	3	4	5	6
1	-	-	-	-	-





Раздел 4

План границ объекта



Масштаб 1: 500

Используемые условные знаки и обозначения:

-  - граница охранной зоны
- 48:13:1550301:4063 - номер существующего земельного участка
- 48:13:1550301 - номер кадастрового квартала
-  1 - поворотная точка границы охранной зоны объекта
-  - граница кадастрового квартала
-  - граница существующего земельного участка

Подпись _____ Хурчак Е.В.

Дата 22.09.2021 г.

Место для отпечатка печати лица, составившего описание местоположения границ объекта



ОПИСАНИЕ МЕСТОПОЛОЖЕНИЯ ГРАНИЦ

Охранная зона трубопроводов: «Газопровод- ввод низкого давления. Назначение: иное сооружение.
Протяженность: 6 м. Адрес: Российская Федерация, Липецкий район, сельское поселение
Косыревский сельсовет, д. Кулешовка, ул. Поселковая, к ж.д. на уч.№18»
 (наименование объекта, местоположение границ которого описано (далее - объект)

Раздел 1

Сведения об объекте		
№ п/п	Характеристики объекта	Описание характеристик
1	2	3
1	Местоположение объекта	Липецкая область, Липецкий район, сельское поселение Косыревский сельсовет, д. Кулешовка
2	Площадь объекта +/- величина погрешности определения площади (P +/- Дельта P)	23 кв.м ± 1 кв.м
3	Иные характеристики объекта	Ограничения установлены согласно Правилам охраны газораспределительных сетей, утвержденных Постановлением Правительства РФ № 878 от 20.11.2000г. «Об утверждении Правил охраны газораспределительных сетей»

Раздел 2

Сведения о местоположении границ объекта					
1. Система координат МСК-48 (зона 1)					
2. Сведения о характерных точках границ объекта					
Обозначение характерных точек границ	Координаты. м		Метод определения координат характерной точки	Средняя квадрати- ческая погрешность положения характерной точки (Mt). м	Описание обозначения точки на местности (при наличии)
	X	Y			
1	2	3	4	5	6
1	417344.39	1310061.76	Метод спутниковых геодезических измерений	0.05	-
2	417345.77	1310058.00		0.05	-
3	417351.21	1310059.99		0.05	-
4	417349.83	1310063.75		0.05	-
1	417344.39	1310061.76		0.05	-
3. Сведения о характерных точках части (частей) границы объекта					
Обозначение характерных точек части границы	Координаты. м		Метод определения координат характерной точки	Средняя квадратичес- кая погрешность положения характерной точки (Mt). м	Описание обозначения точки на местности (при наличии)
	X	X			
1	2	3	4	5	6
1	-	-	-	-	-





Раздел 4

План границ объекта



Масштаб 1: 500

Используемые условные знаки и обозначения:

-  - граница охранной зоны
- 48:13:1550301:548 - номер существующего земельного участка
- 48:13:1550301 - номер кадастрового квартала
-  1 - поворотная точка границы охранной зоны объекта
-  - граница кадастрового квартала
-  - граница существующего земельного участка

Подпись _____ Хурчак Е.В.

Дата 22.09.2021 г.

Место для оттиска печати лица, составившего описание местоположения границ объекта



ОПИСАНИЕ МЕСТОПОЛОЖЕНИЯ ГРАНИЦ

Охранная зона трубопроводов: «Газопровод-ввод. Назначение: 10) сооружения коммунального хозяйства. Протяженность: 4 м. Адрес: Российская Федерация, Липецкая область, Липецкий муниципальный район, д. Новая Деревня, ул. Верхняя, к ж.д. № 52»
(наименование объекта, местоположение границ которого описано (далее - объект))

Раздел 1

Сведения об объекте		
№ п/п	Характеристики объекта	Описание характеристик
1	2	3
1	Местоположение объекта	Липецкая область, Липецкий муниципальный район, с/п Новодеревенский сельсовет, д. Новая Деревня
2	Площадь объекта +/- величина погрешности определения площади (Р +/- Дельта Р)	14 кв.м ± 1 кв.м
3	Иные характеристики объекта	Ограничения установлены согласно Правилам охраны газораспределительных сетей, утвержденных Постановлением Правительства РФ № 878 от 20.11.2000г. «Об утверждении Правил охраны газораспределительных сетей»

Раздел 2

Сведения о местоположении границ объекта					
1. Система координат МСК-48 (зона 1)					
2. Сведения о характерных точках границ объекта					
Обозначение характерных точек границ	Координаты. м		Метод определения координат характерной точки	Средняя квадратическая погрешность положения характерной точки (Mt). м	Описание обозначения точки на местности (при наличии)
	X	Y			
1	2	3	4	5	6
1	430840.58	1311611.75	Метод спутниковых геодезических измерений	0.05	-
2	430837.88	1311608.79		0.05	-
3	430840.54	1311606.37		0.05	-
4	430843.24	1311609.33		0.05	-
1	430840.58	1311611.75		0.05	-
3. Сведения о характерных точках части (частей) границы объекта					
Обозначение характерных точек части границы	Координаты. м		Метод определения координат характерной точки	Средняя квадратическая погрешность положения характерной точки (Mt). м	Описание обозначения точки на местности (при наличии)
	X	X			
1	2	3	4	5	6
1	-	-	-	-	-





Раздел 4

План границ объекта



Масштаб 1: 500

Используемые условные знаки и обозначения:

-  - граница охранной зоны
- 48:13:0730102:324 - номер существующего земельного участка
- 48:13:1510101 - номер кадастрового квартала
-  1 - поворотная точка границы охранной зоны объекта
-  - граница кадастрового квартала
-  - граница существующего земельного участка

Подпись  Хурчак Е.В.

Дата 22.09.2021 г.

Место для оттиска печати лица, составившего описание местоположения границ объекта

ОПИСАНИЕ МЕСТОПОЛОЖЕНИЯ ГРАНИЦ

Охранная зона трубопроводов: «Газопровод-ввод. Назначение: 10) сооружения коммунального хозяйства. Протяженность: 12 м. Адрес: Российская Федерация, Липецкая область, Липецкий район, сельское поселение Косыревский сельсовет, д. Кулешовка, ул. Нижняя, к ж.д. №37»
(наименование объекта, местоположение границ которого описано (далее - объект))

Раздел 1

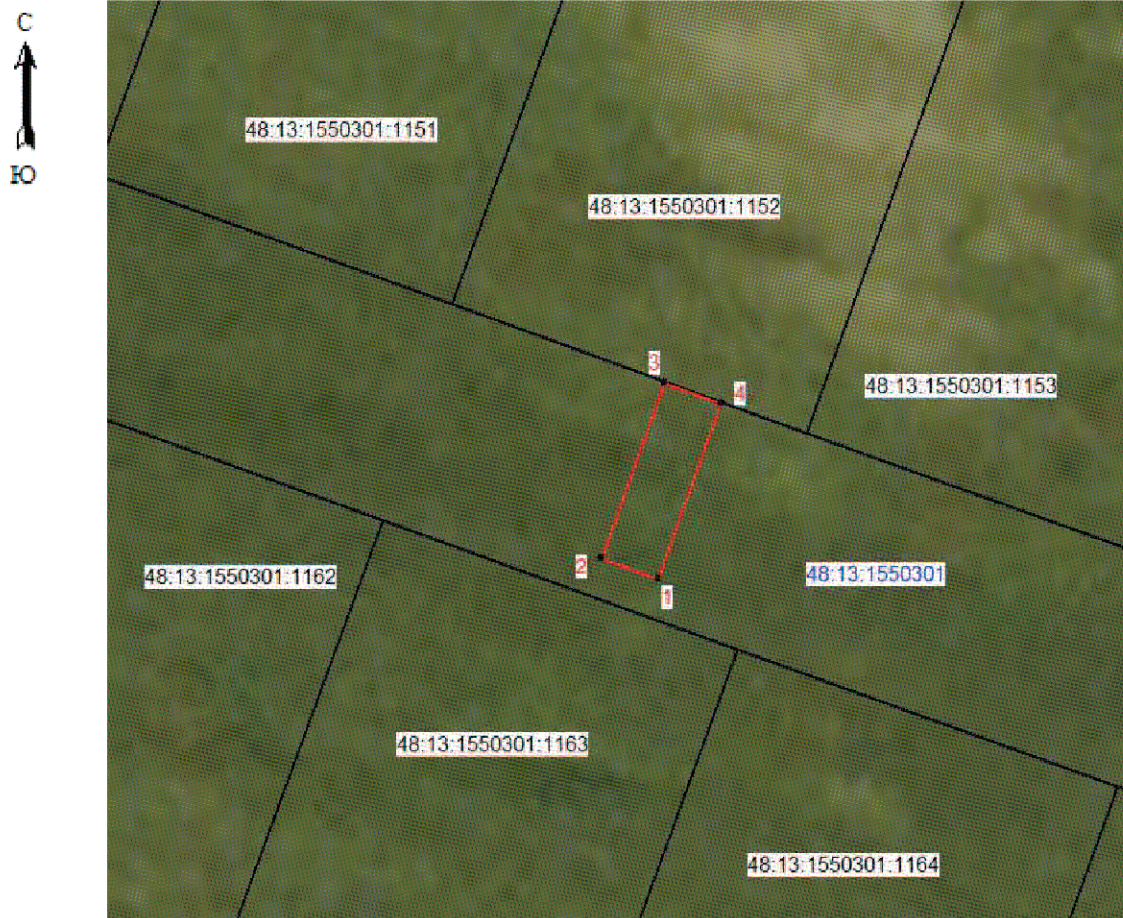
Сведения об объекте		
№ п/п	Характеристики объекта	Описание характеристик
1	2	3
1	Местоположение объекта	Липецкая область, Липецкий район, сельское поселение Косыревский сельсовет, д. Кулешовка
2	Площадь объекта +/- величина погрешности определения площади (P +/- Дельта P)	49 кв.м ± 1 кв.м
3	Иные характеристики объекта	Ограничения установлены согласно Правилам охраны газораспределительных сетей, утвержденных Постановлением Правительства РФ № 878 от 20.11.2000г. «Об утверждении Правил охраны газораспределительных сетей»

Раздел 2

Сведения о местоположении границ объекта					
1. Система координат МСК-48 (зона 1)					
2. Сведения о характерных точках границ объекта					
Обозначение характерных точек границ	Координаты. м		Метод определения координат характерной точки	Средняя квадрати- ческая погрешность положения характерной точки (Mt). м	Описание обозначения точки на местности (при наличии)
	X	Y			
1	2	3	4	5	6
1	416637.33	1309884.36	Метод спутниковых геодезических измерений	0.05	-
2	416638.69	1309880.60		0.05	-
3	416650.29	1309884.77		0.05	-
4	416648.93	1309888.53		0.05	-
1	416637.33	1309884.36		0.05	-
3. Сведения о характерных точках части (частей) границы объекта					
Обозначение характерных точек части границы	Координаты. м		Метод определения координат характерной точки	Средняя квадратическая погрешность положения характерной точки (Mt). м	Описание обозначения точки на местности (при наличии)
	X	X			
1	2	3	4	5	6
1	-	-	-	-	-





Раздел 4

План границ объекта



Масштаб 1: 500

Используемые условные знаки и обозначения:

-  - граница охранной зоны
- 48:13:1550301:1163 - номер существующего земельного участка
- 48:13:1550301 - номер кадастрового квартала
-  1 - поворотная точка границы охранной зоны объекта
-  - граница кадастрового квартала
-  - граница существующего земельного участка

Подпись  Хурчак Е.В.

Дата 22.09.2021 г.

Место для оттиска печати лица, составившего описание местоположения границ объекта



ОПИСАНИЕ МЕСТОПОЛОЖЕНИЯ ГРАНИЦ

Охранная зона трубопроводов: «Газопровод-ввод. Назначение: 10) сооружения коммунального хозяйства. Протяженность: 7 м. Адрес: Российская Федерация, Липецкая область, Липецкий район, с. Варваринка, ул. Лесная, к ж.д. №466»

(наименование объекта, местоположение границ которого описано (далее - объект))

Раздел 1

Сведения об объекте		
№ п/п	Характеристики объекта	Описание характеристик
1	2	3
1	Местоположение объекта	Липецкая область, Липецкий район, с/п Лубновский сельсовет, с. Варваринка
2	Площадь объекта +/- величина погрешности определения площади (P +/- Дельта P)	28 кв.м ± 1 кв.м
3	Иные характеристики объекта	Ограничения установлены согласно Правилам охраны газораспределительных сетей, утвержденных Постановлением Правительства РФ № 878 от 20.11.2000г. «Об утверждении Правил охраны газораспределительных сетей»

Раздел 2

Сведения о местоположении границ объекта					
1. Система координат МСК-48 (зона 1)					
2. Сведения о характерных точках границ объекта					
Обозначение характерных точек границ	Координаты. м		Метод определения координат характерной точки	Средняя квадратическая погрешность положения характерной точки (Mt). м	Описание обозначения точки на местности (при наличии)
	X	Y			
1	2	3	4	5	6
1	437692.22	1315303.10	Метод спутниковых геодезических измерений	0.05	-
2	437689.84	1315306.32		0.05	-
3	437684.22	1315302.15		0.05	-
4	437686.60	1315298.93		0.05	-
1	437692.22	1315303.10		0.05	-
3. Сведения о характерных точках части (частей) границы объекта					
Обозначение характерных точек части границы	Координаты. м		Метод определения координат характерной точки	Средняя квадратическая погрешность положения характерной точки (Mt). м	Описание обозначения точки на местности (при наличии)
	X	X			
1	2	3	4	5	6
1	-	-	-	-	-





Раздел 4

План границ объекта



Масштаб 1: 500

Используемые условные знаки и обозначения:

-  - граница охранной зоны
- 48:13:0920107:18 - номер существующего земельного участка
- 48:13:0920107 - номер кадастрового квартала
-  1 - поворотная точка границы охранной зоны объекта
-  - граница кадастрового квартала
-  - граница существующего земельного участка

Подпись  Хурчак Е.В.

Дата 22.09.2021 г.

Место для оттиска печати лица, составившего описание местоположения границ объекта



ОПИСАНИЕ МЕСТОПОЛОЖЕНИЯ ГРАНИЦ

Охранная зона трубопроводов: «Газопровод. Назначение: 10) сооружения коммунального хозяйства. Протяженность: 37 м. Адрес: Российская Федерация, Липецкая область, Липецкий муниципальный район, сельское поселение Косыревский сельсовет, с.Косыревка, ул.Сиреневая, к ж.д 16»
(наименование объекта, местоположение границ которого описано (далее - объект)

Раздел 1

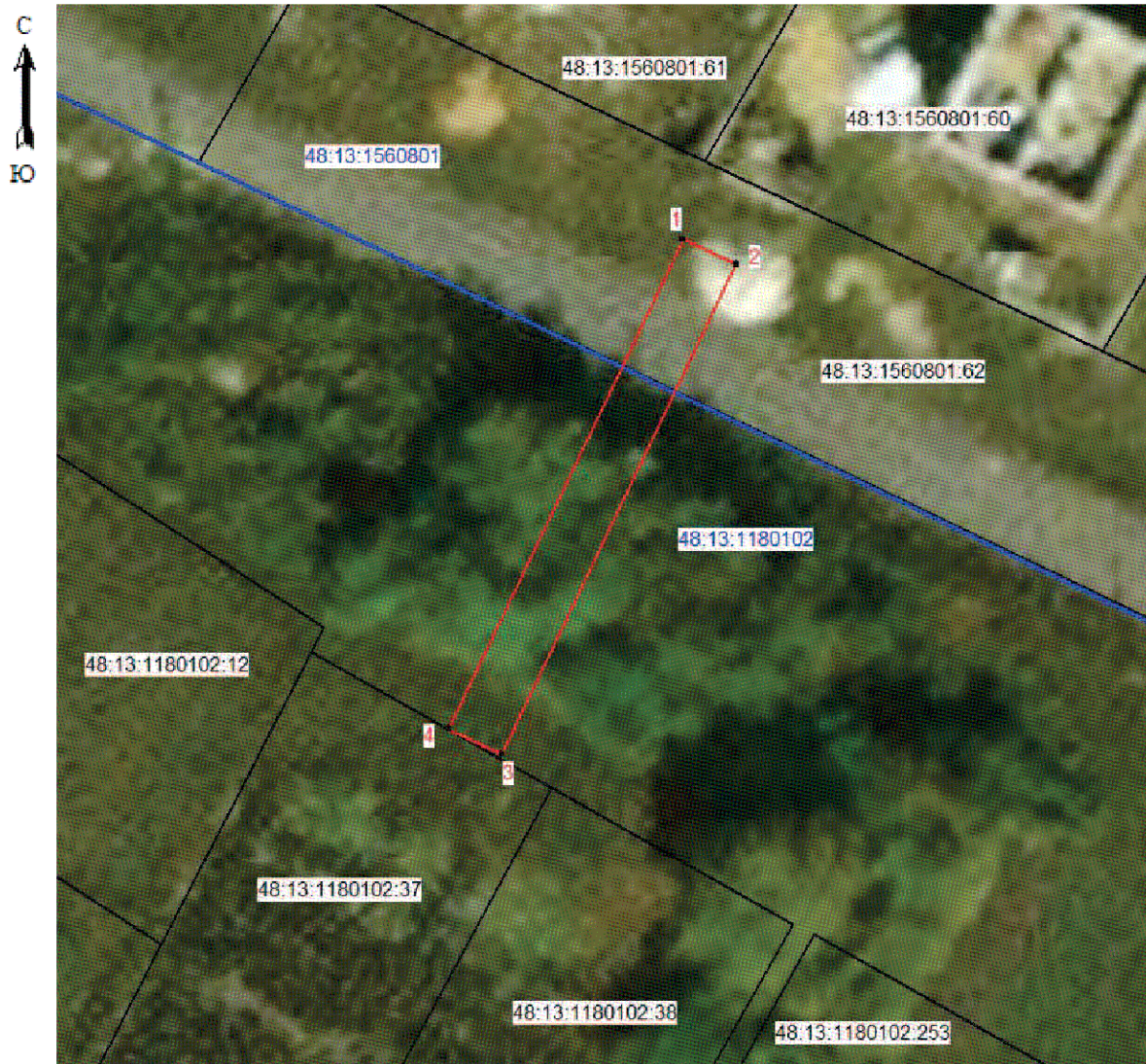
Сведения об объекте		
№ п/п	Характеристики объекта	Описание характеристик
1	2	3
1	Местоположение объекта	Липецкая область, Липецкий муниципальный район, сельское поселение Косыревский сельсовет, с.Косыревка
2	Площадь объекта +/- величина погрешности определения площади (P +/- Дельта P)	147 кв.м ± 2 кв.м
3	Иные характеристики объекта	Ограничения установлены согласно Правилам охраны газораспределительных сетей, утвержденных Постановлением Правительства РФ № 878 от 20.11.2000г. «Об утверждении Правил охраны газораспределительных сетей»

Раздел 2

Сведения о местоположении границ объекта					
1. Система координат МСК-48 (зона 1)					
2. Сведения о характерных точках границ объекта					
Обозначение характерных точек границ	Координаты. м		Метод определения координат характерной точки	Средняя квадрати- ческая погрешность положения характерной точки (Mt). м	Описание обозначения точки на местности (при наличии)
	X	Y			
1	2	3	4	5	6
1	419248.01	1312410.96	Метод спутниковых геодезических измерений	0.05	-
2	419246.29	1312414.56		0.05	-
3	419212.97	1312398.63		0.05	-
4	419214.69	1312395.03		0.05	-
1	419248.01	1312410.96		0.05	-
3. Сведения о характерных точках части (частей) границы объекта					
Обозначение характерных точек части границы	Координаты. м		Метод определения координат характерной точки	Средняя квадратичес- кая погрешность положения характерной точки (Mt). м	Описание обозначения точки на местности (при наличии)
	X	X			
1	2	3	4	5	6
1	-	-	-	-	-





Раздел 4

План границ объекта



Масштаб 1: 500


Используемые условные знаки и обозначения:

-  - граница охранной зоны
- 48:13:1180102:38 - номер существующего земельного участка
- 48:13:1180102 - номер кадастрового квартала
-  1 - поворотная точка границы охранной зоны объекта
-  - граница кадастрового квартала
-  - граница существующего земельного участка

Подпись _____ Хурчак Е.В.

Дата 22.09.2021 г.

Место для оттиска печати лица, составившего описание местоположения границ объекта



ОПИСАНИЕ МЕСТОПОЛОЖЕНИЯ ГРАНИЦ

Охранная зона трубопроводов: «Газопровод-ввод. Назначение: 10) сооружения коммунального хозяйства. Протяженность: 4 м. Адрес: Российская Федерация, Липецкая область, Липецкий муниципальный район, сельское поселение Косыревский сельсовет, д. Кулешовка, ул. Парковая, к ж.д.

14»

(наименование объекта, местоположение границ которого описано (далее - объект)

Раздел 1

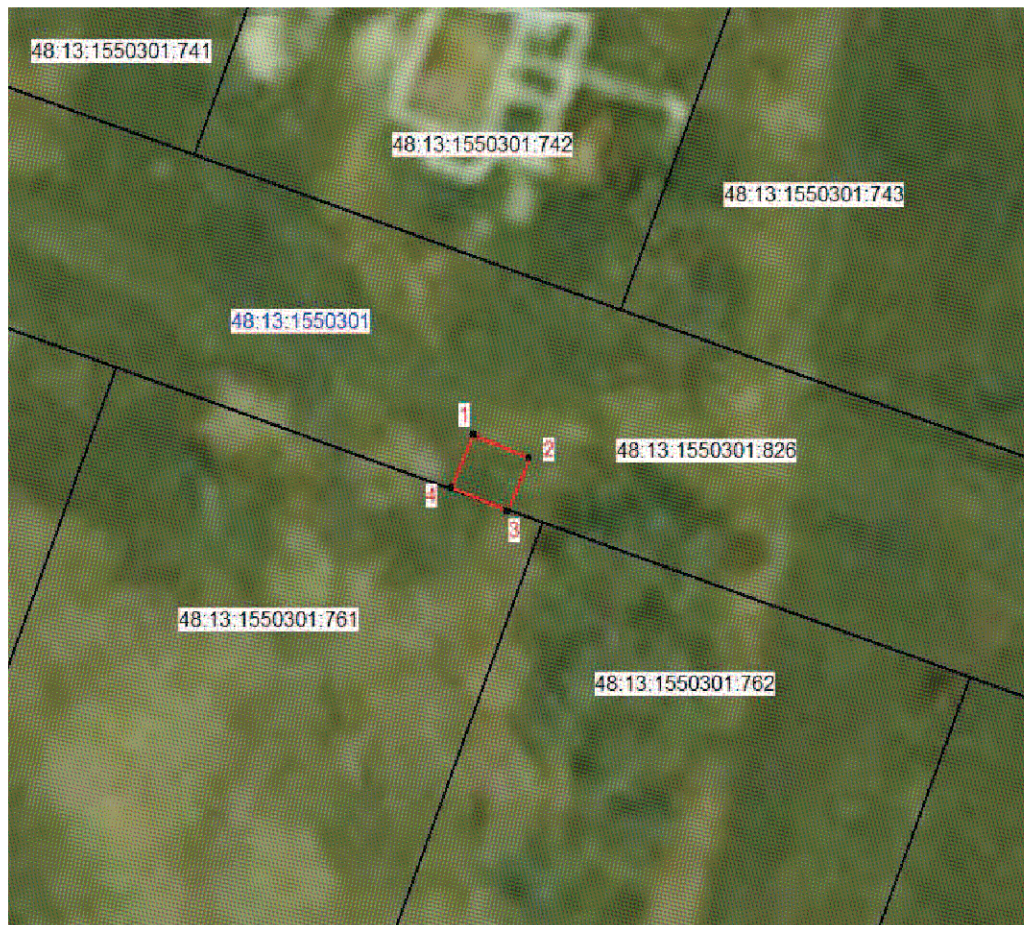
Сведения об объекте		
№ п/п	Характеристики объекта	Описание характеристик
1	2	3
1	Местоположение объекта	Липецкая область, Липецкий муниципальный район, сельское поселение Косыревский сельсовет, д. Кулешовка
2	Площадь объекта +/- величина погрешности определения площади (Р +/- Дельта Р)	15 кв.м ± 1 кв.м
3	Иные характеристики объекта	Ограничения установлены согласно Правилам охраны газораспределительных сетей, утвержденных Постановлением Правительства РФ № 878 от 20.11.2000г. «Об утверждении Правил охраны газораспределительных сетей»

Раздел 2

Сведения о местоположении границ объекта					
1. Система координат МСК-48 (зона 1)					
2. Сведения о характерных точках границ объекта					
Обозначение характерных точек границ	Координаты. м		Метод определения координат характерной точки	Средняя квадратическая погрешность положения характерной точки (Mt). м	Описание обозначения точки на местности (при наличии)
	X	Y			
1	2	3	4	5	6
1	417145.91	1309996.46	Метод спутниковых геодезических измерений	0.05	-
2	417144.37	1310000.16		0.05	-
3	417140.86	1309998.70		0.05	-
4	417142.40	1309995.00		0.05	-
1	417145.91	1309996.46		0.05	-
3. Сведения о характерных точках части (частей) границы объекта					
Обозначение характерных точек части границы	Координаты. м		Метод определения координат характерной точки	Средняя квадратическая погрешность положения характерной точки (Mt). м	Описание обозначения точки на местности (при наличии)
	X	X			
1	2	3	4	5	6
1	-	-	-	-	-





Раздел 4

План границ объекта



Масштаб 1: 500

Используемые условные знаки и обозначения:

-  - граница охранной зоны
- 48:13:1550301:761 - номер существующего земельного участка
- 48:13:1550301 - номер кадастрового квартала
-  - поворотная точка границы охранной зоны объекта
-  - граница кадастрового квартала
-  - граница существующего земельного участка

Подпись _____ Хурчак Е.В.

Дата 22.09.2021 г.

Место для отпечатка печати лица, составившего описание местоположения границ объекта



ОПИСАНИЕ МЕСТОПОЛОЖЕНИЯ ГРАНИЦ

Охранная зона трубопроводов: «Газопровод-ввод. Назначение: 10) сооружения коммунального хозяйства. Протяженность: 4 м. Адрес: Российская Федерация, Липецкая область, Липецкий муниципальный район, сельское поселение Косыревский сельсовет, д. Кулешовка, ул. Западная, к ж.д.

4»

(наименование объекта, местоположение границ которого описано (далее - объект)

Раздел 1

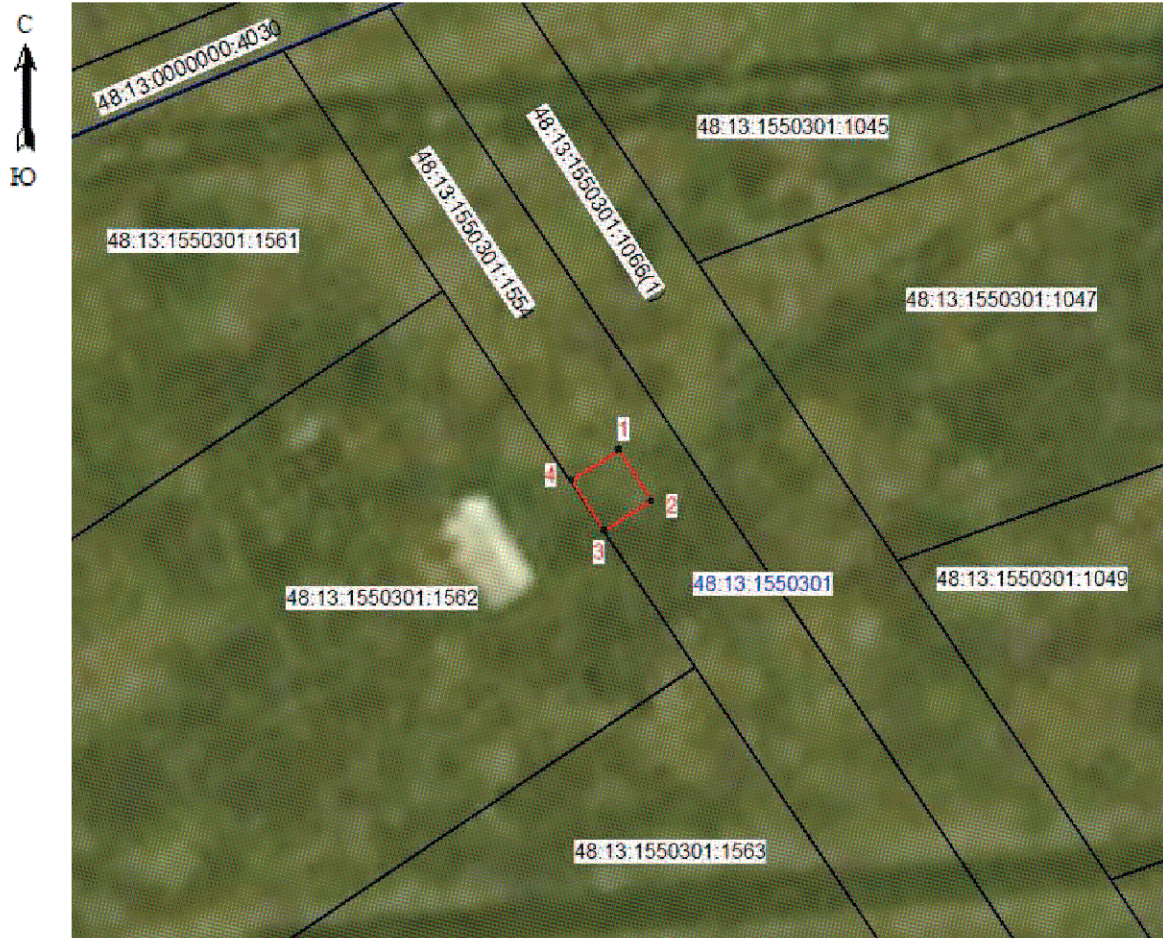
Сведения об объекте		
№ п/п	Характеристики объекта	Описание характеристик
1	2	3
1	Местоположение объекта	Липецкая область, Липецкий муниципальный район, сельское поселение Косыревский сельсовет, д. Кулешовка
2	Площадь объекта +/- величина погрешности определения площади (P +/- Дельта P)	15 кв.м ± 1 кв.м
3	Иные характеристики объекта	Ограничения установлены согласно Правилам охраны газораспределительных сетей, утвержденных Постановлением Правительства РФ № 878 от 20.11.2000г. «Об утверждении Правил охраны газораспределительных сетей»

Раздел 2

Сведения о местоположении границ объекта					
1. Система координат МСК-48 (зона 1)					
2. Сведения о характерных точках границ объекта					
Обозначение характерных точек границ	Координаты. м		Метод определения координат характерной точки	Средняя квадратическая погрешность положения характерной точки (Mt). м	Описание обозначения точки на местности (при наличии)
	X	Y			
1	2	3	4	5	6
1	416735.17	1308439.46	Метод спутниковых геодезических измерений	0.05	-
2	416731.79	1308441.60		0.05	-
3	416729.81	1308438.48		0.05	-
4	416733.19	1308436.34		0.05	-
1	416735.17	1308439.46		0.05	-
3. Сведения о характерных точках части (частей) границы объекта					
Обозначение характерных точек части границы	Координаты. м		Метод определения координат характерной точки	Средняя квадратическая погрешность положения характерной точки (Mt). м	Описание обозначения точки на местности (при наличии)
	X	X			
1	2	3	4	5	6
1	-	-	-	-	-





Раздел 4

План границ объекта



Масштаб 1: 500


Используемые условные знаки и обозначения:

-  - граница охранной зоны
- 48:13:1550301:1562 - номер существующего земельного участка
- 48:13:1550301 - номер кадастрового квартала
-  1 - поворотная точка границы охранной зоны объекта
-  - граница кадастрового квартала
-  - граница существующего земельного участка

Подпись _____ Хурчак Е.В.

Дата 22.09.2021 г.

Место для оттиска печати лица, составившего описание местоположения границ объекта



ОПИСАНИЕ МЕСТОПОЛОЖЕНИЯ ГРАНИЦ

Охранная зона трубопроводов: «Газопровод-ввод. Назначение: 10) сооружения коммунального хозяйства. Протяженность: 3 м. Адрес: Российская Федерация, Липецкая область, Липецкий муниципальный район, сельское поселение Кузьмино-Отвержский сельсовет, с. Кузьминские Отвержки, ул. Сосновая, к уч. 16»

(наименование объекта, местоположение границ которого описано (далее - объект))

Раздел 1


Сведения об объекте		
№ п/п	Характеристики объекта	Описание характеристик
1	2	3
1	Местоположение объекта	Липецкая область, Липецкий муниципальный район, сельское поселение Кузьмино-Отвержский сельсовет, с. Кузьминские Отвержки
2	Площадь объекта +/- величина погрешности определения площади (P +/- Дельта P)	14 кв.м ± 1 кв.м
3	Иные характеристики объекта	Ограничения установлены согласно Правилам охраны газораспределительных сетей, утвержденных Постановлением Правительства РФ № 878 от 20.11.2000г. «Об утверждении Правил охраны газораспределительных сетей»

Раздел 2

Сведения о местоположении границ объекта					
1. Система координат МСК-48 (зона 1)					
2. Сведения о характерных точках границ объекта					
Обозначение характерных точек границ	Координаты. м		Метод определения координат характерной точки	Средняя квадратическая погрешность положения характерной точки (Mt). м	Описание обозначения точки на местности (при наличии)
	X	Y			
1	2	3	4	5	6
1	427985.24	1316260.08	Метод спутниковых геодезических измерений	0.05	-
2	427988.28	1316262.68		0.05	-
3	427986.00	1316265.33		0.05	-
4	427982.96	1316262.73		0.05	-
1	427985.24	1316260.08		0.05	-
3. Сведения о характерных точках части (частей) границы объекта					
Обозначение характерных точек части границы	Координаты. м		Метод определения координат характерной точки	Средняя квадратическая погрешность положения характерной точки (Mt). м	Описание обозначения точки на местности (при наличии)
	X	X			
1	2	3	4	5	6
1	-	-	-	-	-





Раздел 4

План границ объекта



Масштаб 1: 500

Используемые условные знаки и обозначения:

-  - граница охранной зоны
- 48:13:0820112:9 - номер существующего земельного участка
- 48:13:0820112 - номер кадастрового квартала
-  1 - поворотная точка границы охранной зоны объекта
-  - граница кадастрового квартала
-  - граница существующего земельного участка

Подпись  Хурчак Е.В.

Дата 22.09.2021 г.

Место для оттиска печати лица, составившего описание местоположения границ объекта



ОПИСАНИЕ МЕСТОПОЛОЖЕНИЯ ГРАНИЦ

Охранная зона трубопроводов: «Газопровод-ввод. Назначение: 10) сооружения коммунального хозяйства. Протяженность: 17 м. Адрес: Российская Федерация, Липецкая область, Липецкий район, д. Студеные Выселки, ул. Полевая, к.ж.д. №3»
(наименование объекта, местоположение границ которого описано (далее - объект))

Раздел 1

Сведения об объекте		
№ п/п	Характеристики объекта	Описание характеристик
1	2	3
1	Местоположение объекта	Липецкая область, Липецкий район, сельское поселение Кузьмино-Отвержский сельсовет, д. Студеные Выселки
2	Площадь объекта +/- величина погрешности определения площади (P +/- Дельта P)	50 кв.м ± 1 кв.м
3	Иные характеристики объекта	Ограничения установлены согласно Правилам охраны газораспределительных сетей, утвержденных Постановлением Правительства РФ № 878 от 20.11.2000г. «Об утверждении Правил охраны газораспределительных сетей»

Раздел 2

Сведения о местоположении границ объекта					
1. Система координат МСК-48 (зона 1)					
2. Сведения о характерных точках границ объекта					
Обозначение характерных точек границ	Координаты. м		Метод определения координат характерной точки	Средняя квадрати- ческая погрешность положения характерной точки (Mt). м	Описание обозначения точки на местности (при наличии)
	X	Y			
1	2	3	4	5	6
1	430252.41	1319124.43	Метод спутниковых геодезических измерений	0.05	-
2	430249.99	1319127.61		0.05	-
3	430240.05	1319120.07		0.05	-
4	430242.47	1319116.89		0.05	-
1	430252.41	1319124.43		0.05	-
3. Сведения о характерных точках части (частей) границы объекта					
Обозначение характерных точек части границы	Координаты. м		Метод определения координат характерной точки	Средняя квадратичес- кая погрешность положения характерной точки (Mt). м	Описание обозначения точки на местности (при наличии)
	X	X			
1	2	3	4	5	6
1	-	-	-	-	-




Раздел 4

План границ объекта



Масштаб 1: 500

Используемые условные знаки и обозначения:

- | | |
|---|--|
|  | - граница охранной зоны |
| 48:13:0850211:5 | - номер существующего земельного участка |
| 48:13:0850211 | - номер кадастрового квартала |
| ● 1 | - поворотная точка границы охранной зоны объекта |
|  | - граница кадастрового квартала |
|  | - граница существующего земельного участка |

Подпись _____ Хурчак Е.В.

Дата 22.09.2021 г.

Место для оттиска печати лица, составившего описание местоположения границ объекта



ОПИСАНИЕ МЕСТОПОЛОЖЕНИЯ ГРАНИЦ

Охранная зона трубопроводов: «Газопровод-ввод. Назначение: 10) сооружения коммунального хозяйства. Протяженность: 6 м. Адрес: Российская Федерация, Липецкая область, Липецкий муниципальный район, с. Сенцово, ул. 8 Марта, к ж.д. № 73 часть1»
(наименование объекта, местоположение границ которого описано (далее - объект)

Раздел 1


Сведения об объекте		
№ п/п	Характеристики объекта	Описание характеристик
1	2	3
1	Местоположение объекта	Липецкая область, Липецкий муниципальный район, с/п Сенцовский сельсовет, с. Сенцово
2	Площадь объекта +/- величина погрешности определения площади (P +/- Дельта P)	23 кв.м ± 1 кв.м
3	Иные характеристики объекта	Ограничения установлены согласно Правилам охраны газораспределительных сетей, утвержденных Постановлением Правительства РФ № 878 от 20.11.2000г. «Об утверждении Правил охраны газораспределительных сетей»

Раздел 2

Сведения о местоположении границ объекта					
1. Система координат МСК-48 (зона 1)					
2. Сведения о характерных точках границ объекта					
Обозначение характерных точек границ	Координаты. м		Метод определения координат характерной точки	Средняя квадрати- ческая погрешность положения характерной точки (Mt). м	Описание обозначения точки на местности (при наличии)
	X	Y			
1	2	3	4	5	6
1	421030.91	1310155.21	Метод спутниковых геодезических измерений	0.05	-
2	421034.39	1310153.25		0.05	-
3	421037.17	1310158.18		0.05	-
4	421033.69	1310160.14		0.05	-
1	421030.91	1310155.21		0.05	-
3. Сведения о характерных точках части (частей) границы объекта					
Обозначение характерных точек части границы	Координаты. м		Метод определения координат характерной точки	Средняя квадратичес- кая погрешность положения характерной точки (Mt). м	Описание обозначения точки на местности (при наличии)
	X	X			
1	2	3	4	5	6
1	-	-	-	-	-




Раздел 4

План границ объекта



Масштаб 1: 500

Используемые условные знаки и обозначения:

-  - граница охранной зоны
- 48:13:0760220:37 - номер существующего земельного участка
- 48:13:0760220 - номер кадастрового квартала
- 1 - поворотная точка границы охранной зоны объекта
-  - граница кадастрового квартала
-  - граница существующего земельного участка

Подпись  Хурчак Е.В.

Дата 22.09.2021 г.

Место для оттиска печати лица, составившего описание местоположения границ объекта

ОПИСАНИЕ МЕСТОПОЛОЖЕНИЯ ГРАНИЦ

Охранная зона трубопроводов: «Газопровод-ввод. Назначение: 10) сооружения коммунального хозяйства. Протяженность: 65 м. Адрес: Российская Федерация, Липецкая область, Липецкий муниципальный район, сельское поселение Сенцовский сельсовет, с. Сенцово, ул. Ленина, к ж.д. 110б»

(наименование объекта, местоположение границ которого описано (далее - объект)

Раздел 1

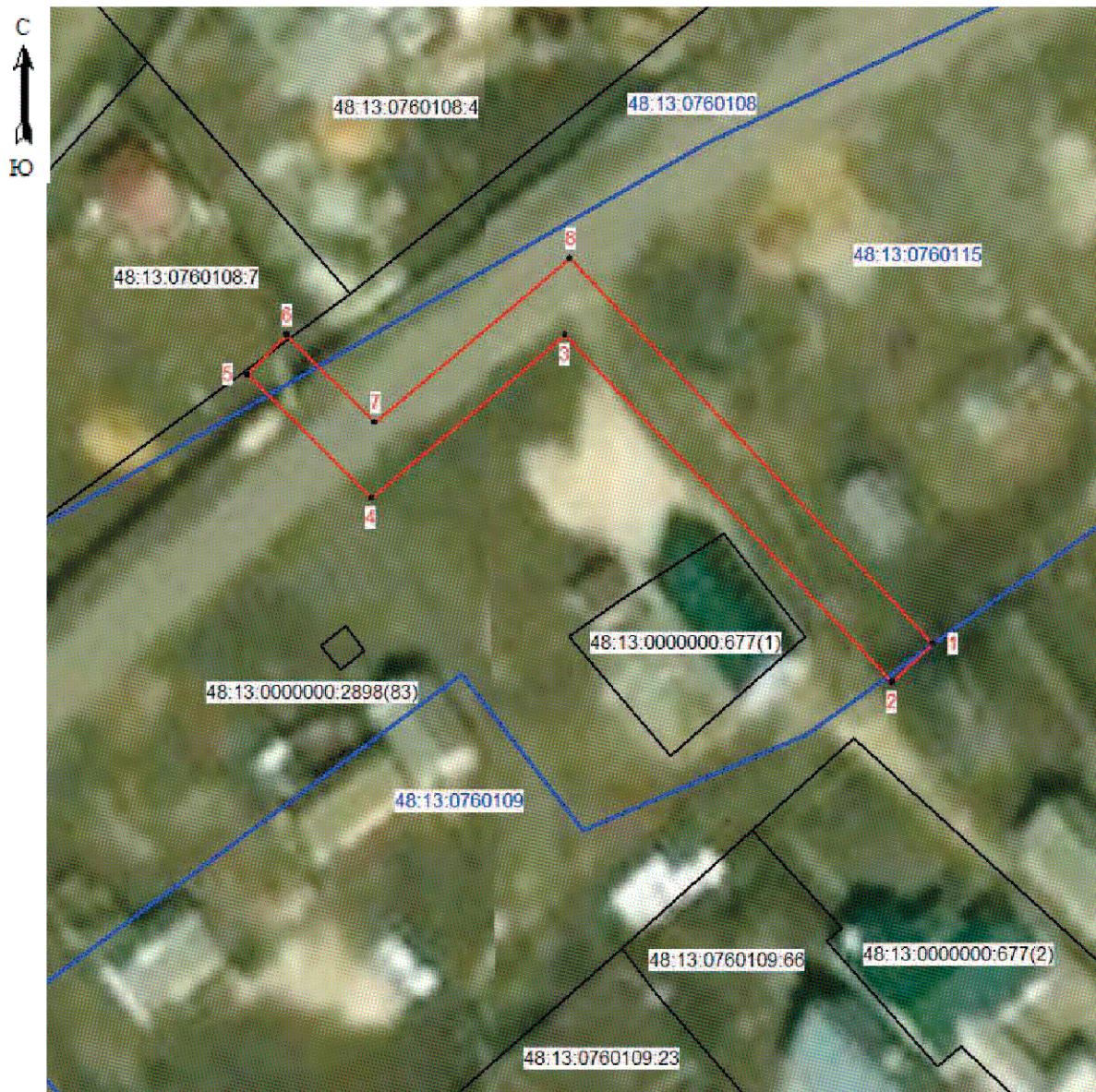
Сведения об объекте		
№ п/п	Характеристики объекта	Описание характеристик
1	2	3
1	Местоположение объекта	Липецкая область, Липецкий муниципальный район, сельское поселение Сенцовский сельсовет, с. Сенцово
2	Площадь объекта +/- величина погрешности определения площади (Р +/- Дельта Р)	260 кв.м ± 3 кв.м
3	Иные характеристики объекта	Ограничения установлены согласно Правилам охраны газораспределительных сетей, утвержденных Постановлением Правительства РФ № 878 от 20.11.2000г. «Об утверждении Правил охраны газораспределительных сетей»

Раздел 2

Сведения о местоположении границ объекта					
1. Система координат МСК-48 (зона 1)					
2. Сведения о характерных точках границ объекта					
Обозначение характерных точек границ	Координаты. м		Метод определения координат характерной точки	Средняя квадратическая погрешность положения характерной точки (Mt). м	Описание обозначения точки на местности (при наличии)
	X	Y			
1	2	3	4	5	6
1	422206.19	1308737.83	Метод спутниковых геодезических измерений	0.05	-
2	422203.45	1308734.93		0.05	-
3	422228.28	1308711.49		0.05	-
4	422216.61	1308697.60		0.05	-
5	422225.47	1308688.72		0.05	-
6	422228.31	1308691.54		0.05	-
7	422222.03	1308697.84		0.05	-
8	422233.78	1308711.81		0.05	-
1	422206.19	1308737.83		0.05	-
3. Сведения о характерных точках части (частей) границы объекта					
Обозначение характерных точек части границы	Координаты. м		Метод определения координат характерной точки	Средняя квадратическая погрешность положения характерной точки (Mt). м	Описание обозначения точки на местности (при наличии)
	X	X			
1	2	3	4	5	6
1	-	-	-	-	-




Раздел 4

План границ объекта



Масштаб 1: 500

Используемые условные знаки и обозначения:

- | | |
|---|--|
|  | - граница охранной зоны |
| 48:13:0760109:66 | - номер существующего земельного участка |
| 48:13:0760115 | - номер кадастрового квартала |
| ● 1 | - поворотная точка границы охранной зоны объекта |
|  | - граница кадастрового квартала |
|  | - граница существующего земельного участка |

Подпись  Хурчак Е.В.

Дата 22.09.2021 г.

Место для оттиска печати лица, составившего описание местоположения границ объекта



ОПИСАНИЕ МЕСТОПОЛОЖЕНИЯ ГРАНИЦ

Охранная зона трубопроводов: «Газопровод-ввод. Назначение: 10) сооружения коммунального хозяйства. Протяженность: 18 м. Адрес: Российская Федерация, Липецкая область, Липецкий муниципальный район, сельское поселение Введенский сельсовет, с. Введенка, ул. Рябиновая, к ж.д.

14»

(наименование объекта, местоположение границ которого описано (далее - объект)

Раздел 1

Сведения об объекте		
№ п/п	Характеристики объекта	Описание характеристик
1	2	3
1	Местоположение объекта	Липецкая область, Липецкий муниципальный район, сельское поселение Введенский сельсовет, с. Введенка
2	Площадь объекта +/- величина погрешности определения площади (Р +/- Дельта Р)	78 кв.м ± 2 кв.м
3	Иные характеристики объекта	Ограничения установлены согласно Правилам охраны газораспределительных сетей, утвержденных Постановлением Правительства РФ № 878 от 20.11.2000г. «Об утверждении Правил охраны газораспределительных сетей»

Раздел 2

Сведения о местоположении границ объекта					
1. Система координат МСК-48 (зона 1)					
2. Сведения о характерных точках границ объекта					
Обозначение характерных точек границ	Координаты. м		Метод определения координат характерной точки	Средняя квадратическая погрешность положения характерной точки (Mt). м	Описание обозначения точки на местности (при наличии)
	X	Y			
1	2	3	4	5	6
1	430371.84	1329851.04	Метод спутниковых геодезических измерений	0.05	-
2	430371.80	1329847.04		0.05	-
3	430382.82	1329846.92		0.05	-
4	430382.50	1329859.49		0.05	-
5	430378.54	1329859.37		0.05	-
6	430378.72	1329850.96		0.05	-
1	430371.84	1329851.04		0.05	-
3. Сведения о характерных точках части (частей) границы объекта					
Обозначение характерных точек части границы	Координаты. м		Метод определения координат характерной точки	Средняя квадратическая погрешность положения характерной точки (Mt). м	Описание обозначения точки на местности (при наличии)
	X	X			
1	2	3	4	5	6
1	-	-	-	-	-





Раздел 4

План границ объекта



Масштаб 1: 500

Используемые условные знаки и обозначения:

-  - граница охранной зоны
- 48:13:1000105:12 - номер существующего земельного участка
- 48:13:1000116 - номер кадастрового квартала
-  1 - поворотная точка границы охранной зоны объекта
-  - граница кадастрового квартала
-  - граница существующего земельного участка

Подпись _____ Хурчак Е.В.

Дата 22.09.2021 г.

Место для оттиска печати лица, составившего описание местоположения границ объекта



ОПИСАНИЕ МЕСТОПОЛОЖЕНИЯ ГРАНИЦ

Охранная зона трубопроводов: «Газопровод-ввод. Назначение: 10) сооружения коммунального хозяйства. Протяженность: 8 м. Адрес: Российская Федерация, Липецкая область, Липецкий муниципальный район, сельское поселение Косыревский сельсовет, д. Кулешовка, ул. Народная, к ж.д. на уч. 31а»

(наименование объекта, местоположение границ которого описано (далее - объект))

Раздел 1

Сведения об объекте		
№ п/п	Характеристики объекта	Описание характеристик
1	2	3
1	Местоположение объекта	Липецкая область, Липецкий муниципальный район, сельское поселение Косыревский сельсовет, д. Кулешовка
2	Площадь объекта +/- величина погрешности определения площади (P +/- Дельта P)	30 кв.м ± 1 кв.м
3	Иные характеристики объекта	Ограничения установлены согласно Правилам охраны газораспределительных сетей, утвержденных Постановлением Правительства РФ № 878 от 20.11.2000г. «Об утверждении Правил охраны газораспределительных сетей»

Раздел 2

Сведения о местоположении границ объекта					
1. Система координат МСК-48 (зона 1)					
2. Сведения о характерных точках границ объекта					
Обозначение характерных точек границ	Координаты. м		Метод определения координат характерной точки	Средняя квадратическая погрешность положения характерной точки (Mt). м	Описание обозначения точки на местности (при наличии)
	X	Y			
1	2	3	4	5	6
1	417512.11	1309338.83	Метод спутниковых геодезических измерений	0.05	-
2	417509.21	1309336.07		0.05	-
3	417514.37	1309330.62		0.05	-
4	417517.27	1309333.38		0.05	-
1	417512.11	1309338.83		0.05	-
3. Сведения о характерных точках части (частей) границы объекта					
Обозначение характерных точек части границы	Координаты. м		Метод определения координат характерной точки	Средняя квадратическая погрешность положения характерной точки (Mt). м	Описание обозначения точки на местности (при наличии)
	X	X			
1	2	3	4	5	6
1	-	-	-	-	-





Раздел 4

План границ объекта



Масштаб 1: 500

Используемые условные знаки и обозначения:

-  - граница охранной зоны
- 48:13:1170111:54 - номер существующего земельного участка
- 48:13:1170117 - номер кадастрового квартала
-  1 - поворотная точка границы охранной зоны объекта
-  - граница кадастрового квартала
-  - граница существующего земельного участка

Подпись _____ Хурчак Е.В.

Дата 22.09.2021 г.

Место для оттиска печати лица, составившего описание местоположения границ объекта



ОПИСАНИЕ МЕСТОПОЛОЖЕНИЯ ГРАНИЦ

Охранная зона трубопроводов: «Газопровод-ввод. Назначение: 10) сооружения коммунального хозяйства. Протяженность: 5 м. Адрес: Российская Федерация, Липецкая область, Липецкий муниципальный район, сельское поселение Косыревский сельсовет, д. Кулешовка, ул. Парковая, к ж.д.

4»

(наименование объекта, местоположение границ которого описано (далее - объект)

Раздел 1

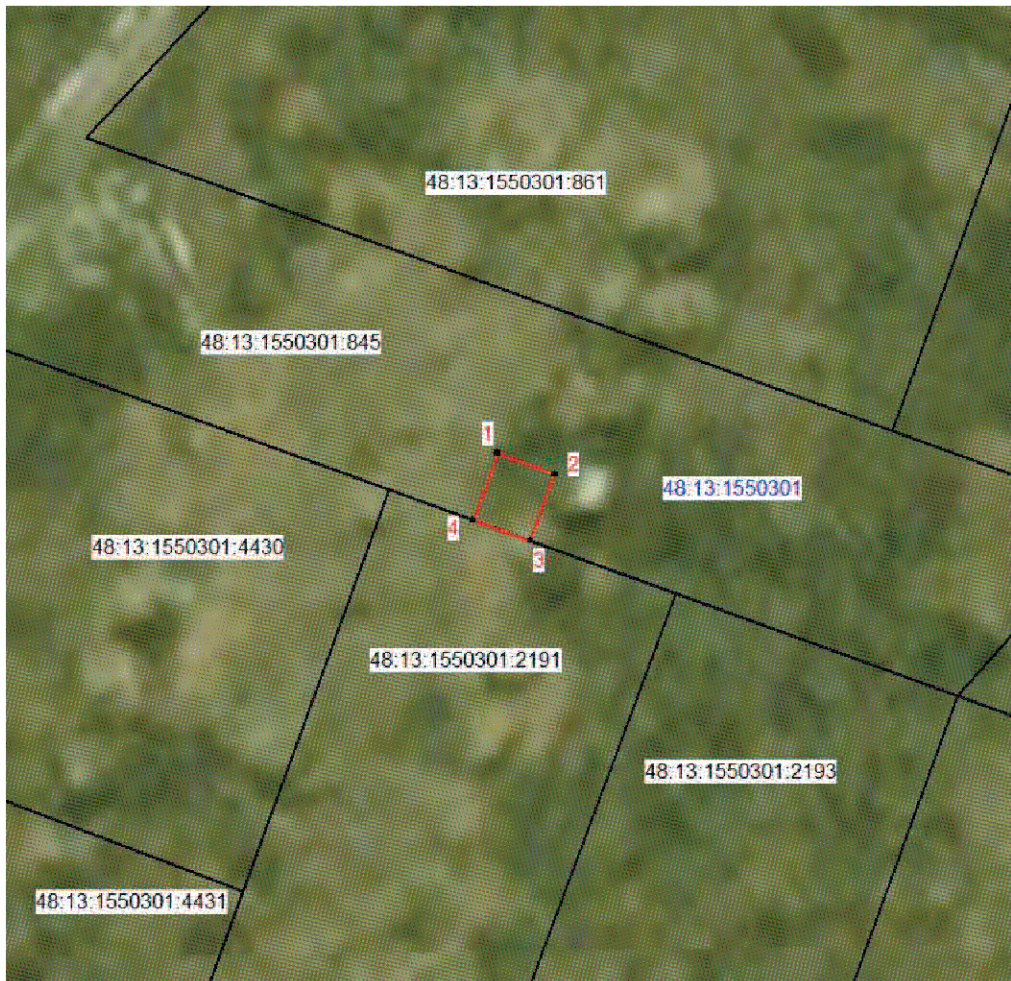
Сведения об объекте		
№ п/п	Характеристики объекта	Описание характеристик
1	2	3
1	Местоположение объекта	Липецкая область, Липецкий муниципальный район, сельское поселение Косыревский сельсовет, д. Кулешовка
2	Площадь объекта +/- величина погрешности определения площади (Р +/- Дельта Р)	19 кв.м ± 1 кв.м
3	Иные характеристики объекта	Ограничения установлены согласно Правилам охраны газораспределительных сетей, утвержденных Постановлением Правительства РФ № 878 от 20.11.2000г. «Об утверждении Правил охраны газораспределительных сетей»

Раздел 2

Сведения о местоположении границ объекта					
1. Система координат МСК-48 (зона 1)					
2. Сведения о характерных точках границ объекта					
Обозначение характерных точек границ	Координаты. м		Метод определения координат характерной точки	Средняя квадратическая погрешность положения характерной точки (Mt). м	Описание обозначения точки на местности (при наличии)
	X	Y			
1	2	3	4	5	6
1	417203.89	1309839.07	Метод спутниковых геодезических измерений	0.05	-
2	417202.51	1309842.83		0.05	-
3	417198.10	1309841.22		0.05	-
4	417199.48	1309837.46		0.05	-
1	417203.89	1309839.07		0.05	-
3. Сведения о характерных точках части (частей) границы объекта					
Обозначение характерных точек части границы	Координаты. м		Метод определения координат характерной точки	Средняя квадратическая погрешность положения характерной точки (Mt). м	Описание обозначения точки на местности (при наличии)
	X	X			
1	2	3	4	5	6
1	-	-	-	-	-





Раздел 4

План границ объекта



Масштаб 1: 500

Используемые условные знаки и обозначения:

-  - граница охранной зоны
- 48:13:1550301:2191 - номер существующего земельного участка
- 48:13:1550301 - номер кадастрового квартала
-  1 - поворотная точка границы охранной зоны объекта
-  - граница кадастрового квартала
-  - граница существующего земельного участка

Подпись  Хурчак Е.В.

Дата 22.09.2021 г.

Место для оттиска печати лица, составившего описание местоположения границ объекта

ОПИСАНИЕ МЕСТОПОЛОЖЕНИЯ ГРАНИЦ

Охранная зона трубопроводов: «Газопровод-ввод. Назначение: 10) сооружения коммунального хозяйства. Протяженность: 129 м. Адрес: Российская Федерация, Липецкая область, Липецкий муниципальный район, сельское поселение Большекузьминский сельсовет, с. Большая Кузьминка, к ж.д. кад. №48:13:1520901:173»

(наименование объекта, местоположение границ которого описано (далее - объект))

Раздел 1

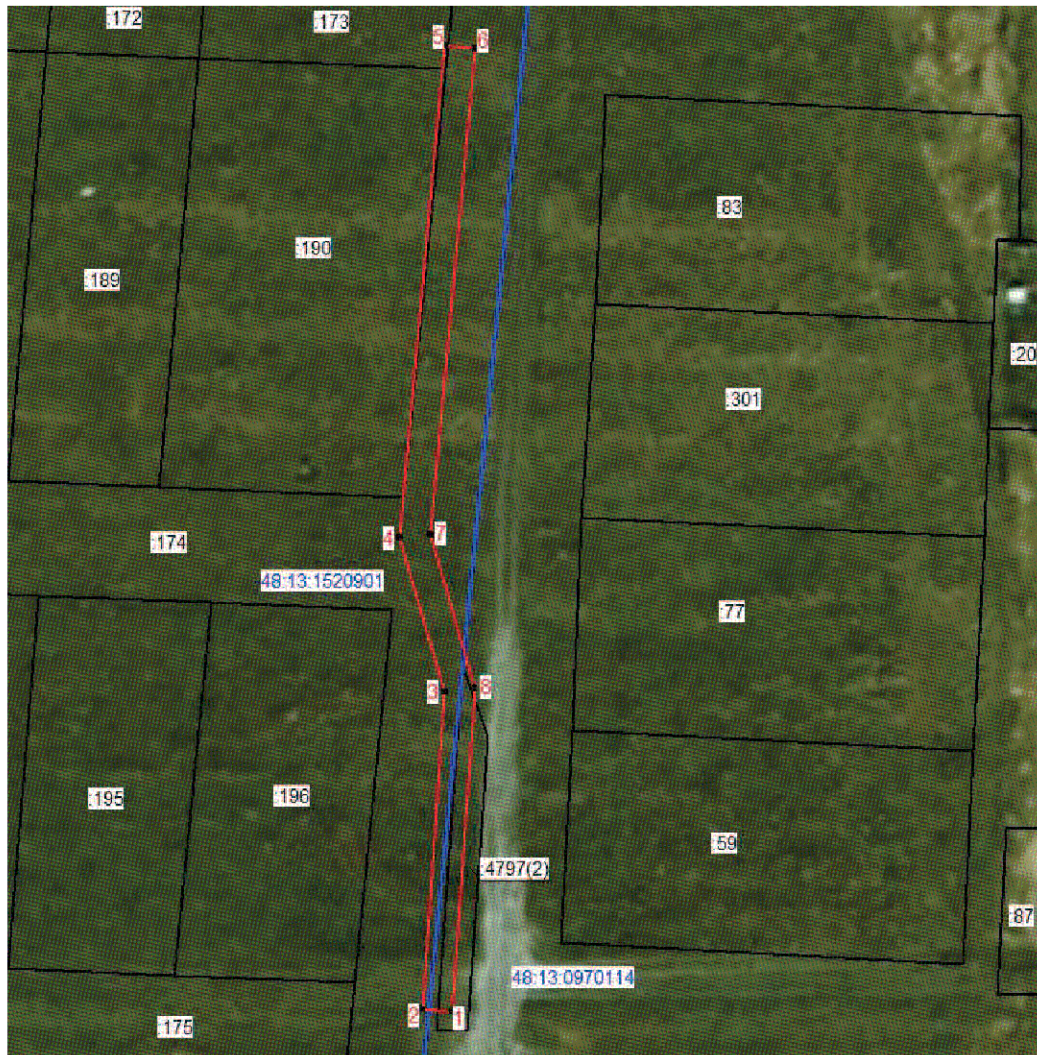
Сведения об объекте		
№ п/п	Характеристики объекта	Описание характеристик
1	2	3
1	Местоположение объекта	Липецкая область, Липецкий муниципальный район, сельское поселение Большекузьминский сельсовет, с. Большая Кузьминка
2	Площадь объекта +/- величина погрешности определения площади (Р +/- Дельта Р)	515 кв.м ± 4 кв.м
3	Иные характеристики объекта	Ограничения установлены согласно Правилам охраны газораспределительных сетей, утвержденных Постановлением Правительства РФ № 878 от 20.11.2000г. «Об утверждении Правил охраны газораспределительных сетей»

Раздел 2

Сведения о местоположении границ объекта					
1. Система координат МСК-48 (зона 1)					
2. Сведения о характерных точках границ объекта					
Обозначение характерных точек границ	Координаты. м		Метод определения координат характерной точки	Средняя квадратическая погрешность положения характерной точки (Mt). м	Описание обозначения точки на местности (при наличии)
	X	Y			
1	2	3	4	5	6
1	434926.02	1332664.91	Метод спутниковых геодезических измерений	0.05	-
2	434926.30	1332660.91		0.05	-
3	434968.26	1332663.86		0.05	-
4	434988.64	1332657.95		0.05	-
5	435053.76	1332663.90		0.05	-
6	435053.40	1332667.88		0.05	-
7	434989.02	1332662.01		0.05	-
8	434968.70	1332667.90		0.05	-
1	434926.02	1332664.91		0.05	-
3. Сведения о характерных точках части (частей) границы объекта					
Обозначение характерных точек части границы	Координаты. м		Метод определения координат характерной точки	Средняя квадратическая погрешность положения характерной точки (Mt). м	Описание обозначения точки на местности (при наличии)
	X	X			
1	2	3	4	5	6
1	-	-	-	-	-

Раздел 4

План границ объекта



Масштаб 1: 1000


Используемые условные знаки и обозначения:

- | | |
|---------------|--|
| | - граница охранной зоны |
| :196 | - номер существующего земельного участка |
| 48:13:0970114 | - номер кадастрового квартала |
| ● 1 | - поворотная точка границы охранной зоны объекта |
| | - граница кадастрового квартала |
| | - граница существующего земельного участка |

Подпись  Хурчак Е.В.

Дата 22.09.2021 г.

Место для оттиска печати лица, составившего описание местоположения границ объекта



ОПИСАНИЕ МЕСТОПОЛОЖЕНИЯ ГРАНИЦ

Охранная зона трубопроводов: «Газопровод-ввод. Назначение: 10) сооружения коммунального хозяйства. Протяженность: 3 м. Адрес: Российская Федерация, Липецкая область, Липецкий муниципальный район, сельское поселение Сенцовский сельсовет, с. Сенцово, ул. Ленина, к ж.д. 163»
(наименование объекта, местоположение границ которого описано (далее - объект))

Раздел 1

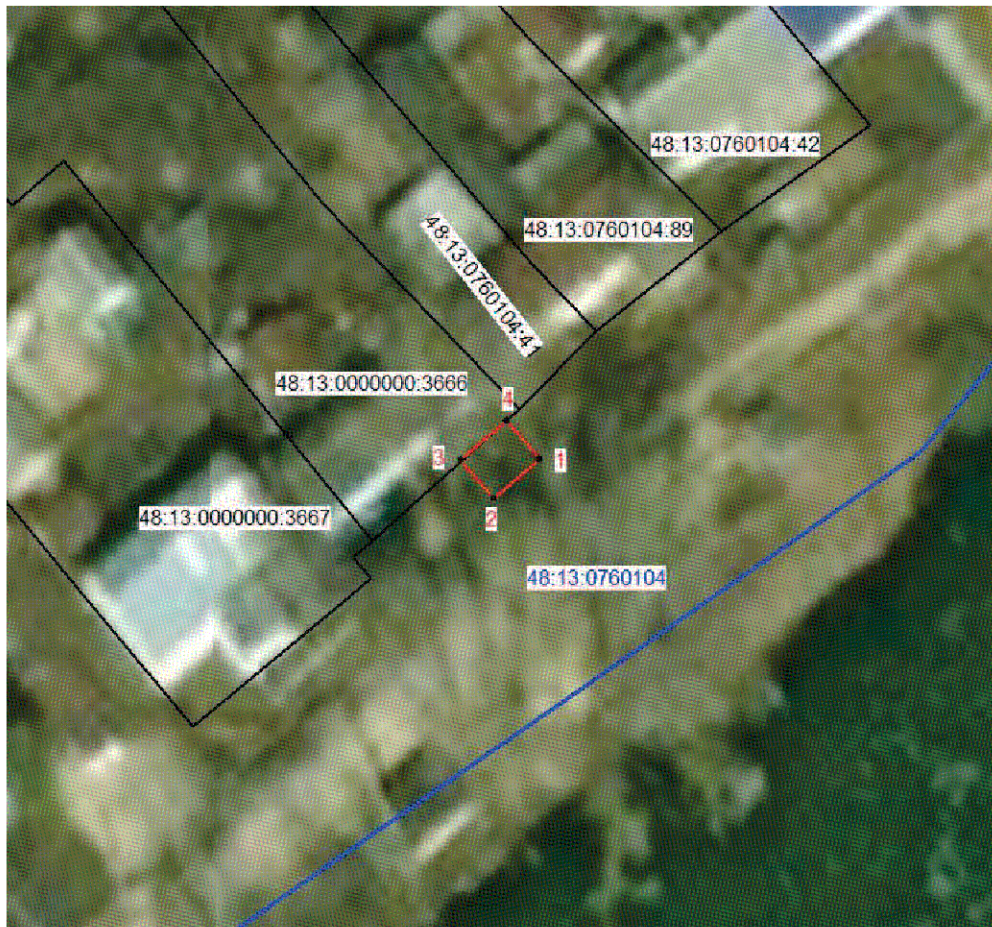
Сведения об объекте		
№ п/п	Характеристики объекта	Описание характеристик
1	2	3
1	Местоположение объекта	Липецкая область, Липецкий муниципальный район, сельское поселение Сенцовский сельсовет, с. Сенцово
2	Площадь объекта +/- величина погрешности определения площади (P +/- Дельта P)	13 кв.м ± 1 кв.м
3	Иные характеристики объекта	Ограничения установлены согласно Правилам охраны газораспределительных сетей, утвержденных Постановлением Правительства РФ № 878 от 20.11.2000г. «Об утверждении Правил охраны газораспределительных сетей»

Раздел 2

Сведения о местоположении границ объекта					
1. Система координат МСК-48 (зона 1)					
2. Сведения о характерных точках границ объекта					
Обозначение характерных точек границ	Координаты. м		Метод определения координат характерной точки	Средняя квадратическая погрешность положения характерной точки (Mt). м	Описание обозначения точки на местности (при наличии)
	X	Y			
1	2	3	4	5	6
1	422682.95	1308910.08	Метод спутниковых геодезических измерений	0.05	-
2	422680.35	1308907.04		0.05	-
3	422682.89	1308904.86		0.05	-
4	422685.49	1308907.90		0.05	-
1	422682.95	1308910.08		0.05	-
3. Сведения о характерных точках части (частей) границы объекта					
Обозначение характерных точек части границы	Координаты. м		Метод определения координат характерной точки	Средняя квадратическая погрешность положения характерной точки (Mt). м	Описание обозначения точки на местности (при наличии)
	X	X			
1	2	3	4	5	6
1	-	-	-	-	-





Раздел 4

План границ объекта



Масштаб 1: 500

Используемые условные знаки и обозначения:

-  - граница охранной зоны
- 48:13:0760104:89 - номер существующего земельного участка
- 48:13:0760104 - номер кадастрового квартала
-  1 - поворотная точка границы охранной зоны объекта
-  - граница кадастрового квартала
-  - граница существующего земельного участка

Подпись _____ Хурчак Е.В.

Дата 22.09.2021 г.

Место для оттиска печати лица, составившего описание местоположения границ объекта



ОПИСАНИЕ МЕСТОПОЛОЖЕНИЯ ГРАНИЦ

Охранная зона трубопроводов: «Газопровод-ввод. Назначение: 10) сооружения коммунального хозяйства. Протяженность: 3 м. Адрес: Российская Федерация, Липецкая область, Липецкий муниципальный район, сельское поселение Косыревский сельсовет, д. Кулешовка, ул. Апрельская, к д. 38»

(наименование объекта, местоположение границ которого описано (далее - объект))

Раздел 1

Сведения об объекте		
№ п/п	Характеристики объекта	Описание характеристик
1	2	3
1	Местоположение объекта	Липецкая область, Липецкий муниципальный район, сельское поселение Косыревский сельсовет, д. Кулешовка
2	Площадь объекта +/- величина погрешности определения площади (Р +/- Дельта Р)	13 кв.м ± 1 кв.м
3	Иные характеристики объекта	Ограничения установлены согласно Правилам охраны газораспределительных сетей, утвержденных Постановлением Правительства РФ № 878 от 20.11.2000г. «Об утверждении Правил охраны газораспределительных сетей»

Раздел 2

Сведения о местоположении границ объекта					
1. Система координат МСК-48 (зона 1)					
2. Сведения о характерных точках границ объекта					
Обозначение характерных точек границ	Координаты. м		Метод определения координат характерной точки	Средняя квадратическая погрешность положения характерной точки (Mt). м	Описание обозначения точки на местности (при наличии)
	X	Y			
1	2	3	4	5	6
1	416879.89	1310053.12	Метод спутниковых геодезических измерений	0.05	-
2	416878.69	1310056.94		0.05	-
3	416875.59	1310055.96		0.05	-
4	416876.79	1310052.14		0.05	-
1	416879.89	1310053.12		0.05	-
3. Сведения о характерных точках части (частей) границы объекта					
Обозначение характерных точек части границы	Координаты. м		Метод определения координат характерной точки	Средняя квадратическая погрешность положения характерной точки (Mt). м	Описание обозначения точки на местности (при наличии)
	X	X			
1	2	3	4	5	6
1	-	-	-	-	-





Раздел 4

План границ объекта



Масштаб 1: 500

Используемые условные знаки и обозначения:

-  - граница охранной зоны
- 48:13:1550301:1092 - номер существующего земельного участка
- 48:13:1550301 - номер кадастрового квартала
-  1 - поворотная точка границы охранной зоны объекта
-  - граница кадастрового квартала
-  - граница существующего земельного участка

Подпись  Хурчак Е.В.

Дата 22.09.2021 г.

Место для оттиска печати лица, составившего описание местоположения границ объекта

ОПИСАНИЕ МЕСТОПОЛОЖЕНИЯ ГРАНИЦ

Охранная зона трубопроводов: «Газопровод-ввод. Назначение: 10) сооружения коммунального хозяйства. Протяженность: 7 м. Адрес: Российская Федерация, Липецкая область, Липецкий муниципальный район, сельское поселение Введенский сельсовет, с. Никольское, ул. Зеленая, к ж.д. 20А»

(наименование объекта, местоположение границ которого описано (далее - объект))

Раздел 1

Сведения об объекте		
№ п/п	Характеристики объекта	Описание характеристик
1	2	3
1	Местоположение объекта	Липецкая область, Липецкий муниципальный район, сельское поселение Введенский сельсовет, с. Никольское
2	Площадь объекта +/- величина погрешности определения площади (Р +/- Дельта Р)	29 кв.м ± 1 кв.м
3	Иные характеристики объекта	Ограничения установлены согласно Правилам охраны газораспределительных сетей, утвержденных Постановлением Правительства РФ № 878 от 20.11.2000г. «Об утверждении Правил охраны газораспределительных сетей»

Раздел 2

Сведения о местоположении границ объекта					
1. Система координат МСК-48 (зона 1)					
2. Сведения о характерных точках границ объекта					
Обозначение характерных точек границ	Координаты. м		Метод определения координат характерной точки	Средняя квадратическая погрешность положения характерной точки (Mt). м	Описание обозначения точки на местности (при наличии)
	X	Y			
1	2	3	4	5	6
1	432866.37	1330417.98	Метод спутниковых геодезических измерений	0.05	-
2	432869.75	1330420.12		0.05	-
3	432865.94	1330426.15		0.05	-
4	432862.56	1330424.01		0.05	-
1	432866.37	1330417.98		0.05	-
3. Сведения о характерных точках части (частей) границы объекта					
Обозначение характерных точек части границы	Координаты. м		Метод определения координат характерной точки	Средняя квадратическая погрешность положения характерной точки (Mt). м	Описание обозначения точки на местности (при наличии)
	X	X			
1	2	3	4	5	6
1	-	-	-	-	-





Раздел 4

План границ объекта



Масштаб 1: 500

Используемые условные знаки и обозначения:

-  - граница охранной зоны
- 48:13:0980104:19 - номер существующего земельного участка
- 48:13:0980105 - номер кадастрового квартала
-  1 - поворотная точка границы охранной зоны объекта
-  - граница кадастрового квартала
-  - граница существующего земельного участка

Подпись _____ Хурчак Е.В.

Дата 22.09.2021 г.

Место для оттиска печати лица, составившего описание местоположения границ объекта



ОПИСАНИЕ МЕСТОПОЛОЖЕНИЯ ГРАНИЦ

Охранная зона трубопроводов: «Газопровод-ввод к зданию склада с административными помещениями. Назначение: 7.7. сооружения трубопроводного транспорта. Протяженность: 10 м. Адрес: Российская Федерация, Липецкая область, Липецкий муниципальный район, сельское поселение Косыревский сельсовет, д. Кулешовка, пр-д Осенний, д. 2, к зданию склада с административными помещениями»

(наименование объекта, местоположение границ которого описано (далее - объект))

Раздел 1

Сведения об объекте		
№ п/п	Характеристики объекта	Описание характеристик
1	2	3
1	Местоположение объекта	Липецкая область, Липецкий муниципальный район, сельское поселение Косыревский сельсовет, д. Кулешовка
2	Площадь объекта +/- величина погрешности определения площади (Р +/- Дельта Р)	40 кв.м ± 1 кв.м
3	Иные характеристики объекта	Ограничения установлены согласно Правилам охраны газораспределительных сетей, утвержденных Постановлением Правительства РФ № 878 от 20.11.2000г. «Об утверждении Правил охраны газораспределительных сетей»

Раздел 2

Сведения о местоположении границ объекта					
1. Система координат МСК-48 (зона 1)					
2. Сведения о характерных точках границ объекта					
Обозначение характерных точек границ	Координаты. м		Метод определения координат характерной точки	Средняя квадратическая погрешность положения характерной точки (Mt). м	Описание обозначения точки на местности (при наличии)
	X	Y			
1	2	3	4	5	6
1	417762.74	1310283.61	Метод спутниковых геодезических измерений	0.05	-
2	417760.22	1310280.51		0.05	-
3	417768.07	1310274.16		0.05	-
4	417770.59	1310277.26		0.05	-
1	417762.74	1310283.61		0.05	-
3. Сведения о характерных точках части (частей) границы объекта					
Обозначение характерных точек части границы	Координаты. м		Метод определения координат характерной точки	Средняя квадратическая погрешность положения характерной точки (Mt). м	Описание обозначения точки на местности (при наличии)
	X	X			
1	2	3	4	5	6
1	-	-	-	-	-





Раздел 4

План границ объекта



Масштаб 1: 500

Используемые условные знаки и обозначения:

-  - граница охранной зоны
- 48:13:1550301:1037 - номер существующего земельного участка
- 48:13:1550301 - номер кадастрового квартала
-  1 - поворотная точка границы охранной зоны объекта
-  - граница кадастрового квартала
-  - граница существующего земельного участка

Подпись  Хурчак Е.В.

Дата 22.09.2021 г.

Место для оттиска печати лица, составившего описание местоположения границ объекта

ОПИСАНИЕ МЕСТОПОЛОЖЕНИЯ ГРАНИЦ

Охранная зона трубопроводов: «Газопровод-ввод. Назначение: 10) сооружения коммунального хозяйства. Протяженность: 2 м. Адрес: Российская Федерация, Липецкая область, Липецкий район, с. Сырское, ул. Воронежская, к уч. № 21»
(наименование объекта, местоположение границ которого описано (далее - объект))

Раздел 1

Сведения об объекте		
№ п/п	Характеристики объекта	Описание характеристик
1	2	3
1	Местоположение объекта	Липецкая область, Липецкий район, с/п Сырский сельсовет, с. Сырское
2	Площадь объекта +/- величина погрешности определения площади (P +/- Дельта P)	9 кв.м ± 1 кв.м
3	Иные характеристики объекта	Ограничения установлены согласно Правилам охраны газораспределительных сетей, утвержденных Постановлением Правительства РФ № 878 от 20.11.2000г. «Об утверждении Правил охраны газораспределительных сетей»

Раздел 2

Сведения о местоположении границ объекта					
1. Система координат МСК-48 (зона 1)					
2. Сведения о характерных точках границ объекта					
Обозначение характерных точек границ	Координаты. м		Метод определения координат характерной точки	Средняя квадрати- ческая погрешность положения характерной точки (Mt). м	Описание обозначения точки на местности (при наличии)
	X	Y			
1	2	3	4	5	6
1	414114.92	1319859.72	Метод спутниковых геодезических измерений	0.05	-
2	414118.68	1319861.10		0.05	-
3	414117.89	1319863.26		0.05	-
4	414114.13	1319861.88		0.05	-
1	414114.92	1319859.72		0.05	-
3. Сведения о характерных точках части (частей) границы объекта					
Обозначение характерных точек части границы	Координаты. м		Метод определения координат характерной точки	Средняя квадратичес- кая погрешность положения характерной точки (Mt). м	Описание обозначения точки на местности (при наличии)
	X	X			
1	2	3	4	5	6
1	-	-	-	-	-





Раздел 4

План границ объекта



Масштаб 1: 500

Используемые условные знаки и обозначения:

-  - граница охранной зоны
- 48:13:1190126:197 - номер существующего земельного участка
- 48:13:1190126 - номер кадастрового квартала
-  1 - поворотная точка границы охранной зоны объекта
-  - граница кадастрового квартала
-  - граница существующего земельного участка

Подпись _____ Хурчак Е.В.

Дата 22.09.2021 г.

Место для оттиска печати лица, составившего описание местоположения границ объекта



ОПИСАНИЕ МЕСТОПОЛОЖЕНИЯ ГРАНИЦ

Охранная зона трубопроводов: «Газопровод-ввод. Назначение: 10) сооружения коммунального хозяйства. Протяженность: 10 м. Адрес: Российская Федерация, Липецкая область, Липецкий муниципальный район, сельское поселение Введенский сельсовет, с. Ильино, ул. Звездная, к ж.д. 7а»
(наименование объекта, местоположение границ которого описано (далее - объект)

Раздел 1


Сведения об объекте		
№ п/п	Характеристики объекта	Описание характеристик
1	2	3
1	Местоположение объекта	Липецкая область, Липецкий муниципальный район, сельское поселение Введенский сельсовет, с. Ильино
2	Площадь объекта +/- величина погрешности определения площади (P +/- Дельта P)	39 кв.м ± 1 кв.м
3	Иные характеристики объекта	Ограничения установлены согласно Правилам охраны газораспределительных сетей, утвержденных Постановлением Правительства РФ № 878 от 20.11.2000г. «Об утверждении Правил охраны газораспределительных сетей»

Раздел 2

Сведения о местоположении границ объекта					
1. Система координат МСК-48 (зона 1)					
2. Сведения о характерных точках границ объекта					
Обозначение характерных точек границ	Координаты. м		Метод определения координат характерной точки	Средняя квадрати- ческая погрешность положения характерной точки (Mt). м	Описание обозначения точки на местности (при наличии)
	X	Y			
1	2	3	4	5	6
1	431798.64	1330025.53	Метод спутниковых геодезических измерений	0.05	-
2	431795.92	1330028.47		0.05	-
3	431788.73	1330021.82		0.05	-
4	431791.45	1330018.88		0.05	-
1	431798.64	1330025.53		0.05	-
3. Сведения о характерных точках части (частей) границы объекта					
Обозначение характерных точек части границы	Координаты. м		Метод определения координат характерной точки	Средняя квадратичес- кая погрешность положения характерной точки (Mt). м	Описание обозначения точки на местности (при наличии)
	X	X			
1	2	3	4	5	6
1	-	-	-	-	-




Раздел 4

План границ объекта



Масштаб 1: 500

Используемые условные знаки и обозначения:

-  - граница охранной зоны
- 48:13:0990104:37 - номер существующего земельного участка
- 48:13:0990104 - номер кадастрового квартала
- 1 - поворотная точка границы охранной зоны объекта
-  - граница кадастрового квартала
-  - граница существующего земельного участка

Подпись _____ Хурчак Е.В.

Дата 22.09.2021 г.

Место для оттиска печати лица, составившего описание местоположения границ объекта



ОПИСАНИЕ МЕСТОПОЛОЖЕНИЯ ГРАНИЦ

Охранная зона трубопроводов: «Газопровод-ввод. Назначение: 10) сооружения коммунального хозяйства. Протяженность: 11 м. Адрес: Российская Федерация, Липецкая область, Липецкий район, сельское поселение Кузьмино-Отвержский сельсовет, д. Кошчевы Хутора, ул. Шахтерская, к ж.д.№4А»

(наименование объекта, местоположение границ которого описано (далее - объект))

Раздел 1

Сведения об объекте		
№ п/п	Характеристики объекта	Описание характеристик
1	2	3
1	Местоположение объекта	Липецкая область, Липецкий район, сельское поселение Кузьмино-Отвержский сельсовет, д. Кошчевы Хутора
2	Площадь объекта +/- величина погрешности определения площади (Р +/- Дельта Р)	44 кв.м ± 1 кв.м
3	Иные характеристики объекта	Ограничения установлены согласно Правилам охраны газораспределительных сетей, утвержденных Постановлением Правительства РФ № 878 от 20.11.2000г. «Об утверждении Правил охраны газораспределительных сетей»

Раздел 2

Сведения о местоположении границ объекта					
1. Система координат МСК-48 (зона 1)					
2. Сведения о характерных точках границ объекта					
Обозначение характерных точек границ	Координаты. м		Метод определения координат характерной точки	Средняя квадратическая погрешность положения характерной точки (Mt). м	Описание обозначения точки на местности (при наличии)
	X	Y			
1	2	3	4	5	6
1	426703.04	1315754.82	Метод спутниковых геодезических измерений	0.05	-
2	426706.08	1315757.42		0.05	-
3	426698.87	1315765.84		0.05	-
4	426695.83	1315763.24		0.05	-
1	426703.04	1315754.82		0.05	-
3. Сведения о характерных точках части (частей) границы объекта					
Обозначение характерных точек части границы	Координаты. м		Метод определения координат характерной точки	Средняя квадратическая погрешность положения характерной точки (Mt). м	Описание обозначения точки на местности (при наличии)
	X	X			
1	2	3	4	5	6
1	-	-	-	-	-




Раздел 4

План границ объекта



Масштаб 1: 500

Используемые условные знаки и обозначения:

-  - граница охранной зоны
- 48:13:0840103:24 - номер существующего земельного участка
- 48:13:1510102 - номер кадастрового квартала
- 1 - поворотная точка границы охранной зоны объекта
-  - граница кадастрового квартала
-  - граница существующего земельного участка

Подпись  Хурчак Е.В.

Дата 22.09.2021 г.

Место для оттиска печати лица, составившего описание местоположения границ объекта



ОПИСАНИЕ МЕСТОПОЛОЖЕНИЯ ГРАНИЦ

Охранная зона трубопроводов: «Газопровод. Назначение: 10) сооружения коммунального хозяйства. Протяженность: 4 м. Адрес: Российская Федерация, Липецкая область, Липецкий муниципальный район, сельское поселение Новодеревенский сельсовет, д.Новая Деревня, ул.Верхняя, к ж.д. №29а»
(наименование объекта, местоположение границ которого описано (далее - объект)

Раздел 1

Сведения об объекте		
№ п/п	Характеристики объекта	Описание характеристик
1	2	3
1	Местоположение объекта	Липецкая область, Липецкий муниципальный район, сельское поселение Новодеревенский сельсовет, д.Новая Деревня
2	Площадь объекта +/- величина погрешности определения площади (Р +/- Дельта Р)	17 кв.м ± 1 кв.м
3	Иные характеристики объекта	Ограничения установлены согласно Правилам охраны газораспределительных сетей, утвержденных Постановлением Правительства РФ № 878 от 20.11.2000г. «Об утверждении Правил охраны газораспределительных сетей»

Раздел 2

Сведения о местоположении границ объекта					
1. Система координат МСК-48 (зона 1)					
2. Сведения о характерных точках границ объекта					
Обозначение характерных точек границ	Координаты. м		Метод определения координат характерной точки	Средняя квадрати- ческая погрешность положения характерной точки (Mt). м	Описание обозначения точки на местности (при наличии)
	X	Y			
1	2	3	4	5	6
1	431271.87	1311716.01	Метод спутниковых геодезических измерений	0.05	-
2	431274.59	1311718.93		0.05	-
3	431271.54	1311721.77		0.05	-
4	431268.82	1311718.85		0.05	-
1	431271.87	1311716.01		0.05	-
3. Сведения о характерных точках части (частей) границы объекта					
Обозначение характерных точек части границы	Координаты. м		Метод определения координат характерной точки	Средняя квадратичес- кая погрешность положения характерной точки (Mt). м	Описание обозначения точки на местности (при наличии)
	X	X			
1	2	3	4	5	6
1	-	-	-	-	-





Раздел 4

План границ объекта



Масштаб 1: 500


Используемые условные знаки и обозначения:

-  - граница охранной зоны
- 48:13:0730102:590 - номер существующего земельного участка
- 48:13:0730102 - номер кадастрового квартала
-  1 - поворотная точка границы охранной зоны объекта
-  - граница кадастрового квартала
-  - граница существующего земельного участка

Подпись _____ Хурчак Е.В.

Дата 22.09.2021 г.

Место для оттиска печати лица, составившего описание местоположения границ объекта



ОПИСАНИЕ МЕСТОПОЛОЖЕНИЯ ГРАНИЦ

Охранная зона трубопроводов: «Газопровод-ввод. Назначение: 10) сооружения коммунального хозяйства. Протяженность: 3 м. Адрес: Российская Федерация, Липецкая область, Липецкий муниципальный район, сельское поселение Новодеревенский сельсовет, д. Тужиловка, ул. Родниковая, к ж.д. № 79»

(наименование объекта, местоположение границ которого описано (далее - объект)

Раздел 1

Сведения об объекте		
№ п/п	Характеристики объекта	Описание характеристик
1	2	3
1	Местоположение объекта	Липецкая область, Липецкий муниципальный район, сельское поселение Новодеревенский сельсовет, д. Тужиловка
2	Площадь объекта +/- величина погрешности определения площади (P +/- Дельта P)	12 кв.м ± 1 кв.м
3	Иные характеристики объекта	Ограничения установлены согласно Правилам охраны газораспределительных сетей, утвержденных Постановлением Правительства РФ № 878 от 20.11.2000г. «Об утверждении Правил охраны газораспределительных сетей»

Раздел 2

Сведения о местоположении границ объекта					
1. Система координат МСК-48 (зона 1)					
2. Сведения о характерных точках границ объекта					
Обозначение характерных точек границ	Координаты. м		Метод определения координат характерной точки	Средняя квадрати- ческая погрешность положения характерной точки (Mt). м	Описание обозначения точки на местности (при наличии)
	X	Y			
1	2	3	4	5	6
1	431658.04	1314705.85	Метод спутниковых геодезических измерений	0.05	-
2	431655.88	1314709.21		0.05	-
3	431653.45	1314707.65		0.05	-
4	431655.61	1314704.29		0.05	-
1	431658.04	1314705.85		0.05	-
3. Сведения о характерных точках части (частей) границы объекта					
Обозначение характерных точек части границы	Координаты. м		Метод определения координат характерной точки	Средняя квадратичес- кая погрешность положения характерной точки (Mt). м	Описание обозначения точки на местности (при наличии)
	X	X			
1	2	3	4	5	6
1	-	-	-	-	-





Раздел 4

План границ объекта



Масштаб 1: 500

Используемые условные знаки и обозначения:

-  - граница охранной зоны
- 48:13:0740201:14 - номер существующего земельного участка
- 48:13:0740201 - номер кадастрового квартала
-  1 - поворотная точка границы охранной зоны объекта
-  - граница кадастрового квартала
-  - граница существующего земельного участка

Подпись  Хурчак Е.В.

Дата 22.09.2021 г.

Место для оттиска печати лица, составившего описание местоположения границ объекта

ОПИСАНИЕ МЕСТОПОЛОЖЕНИЯ ГРАНИЦ

Охранная зона трубопроводов: «Газопровод. Назначение: 10) сооружения коммунального хозяйства. Протяженность: 11 м. Адрес: Российская Федерация, Липецкая область, Липецкий муниципальный район, сельское поселение Большекузьминский сельсовет, с. Большая Кузьминка, ул. Полевая, к ж.д. № 131»

(наименование объекта, местоположение границ которого описано (далее - объект))

Раздел 1

Сведения об объекте		
№ п/п	Характеристики объекта	Описание характеристик
1	2	3
1	Местоположение объекта	Липецкая область, Липецкий муниципальный район, сельское поселение Большекузьминский сельсовет, с. Большая Кузьминка
2	Площадь объекта +/- величина погрешности определения площади (Р +/- Дельта Р)	43 кв.м ± 1 кв.м
3	Иные характеристики объекта	Ограничения установлены согласно Правилам охраны газораспределительных сетей, утвержденных Постановлением Правительства РФ № 878 от 20.11.2000г. «Об утверждении Правил охраны газораспределительных сетей»

Раздел 2

Сведения о местоположении границ объекта					
1. Система координат МСК-48 (зона 1)					
2. Сведения о характерных точках границ объекта					
Обозначение характерных точек границ	Координаты. м		Метод определения координат характерной точки	Средняя квадратическая погрешность положения характерной точки (Mt). м	Описание обозначения точки на местности (при наличии)
	X	Y			
1	2	3	4	5	6
1	434581.49	1332035.11	Метод спутниковых геодезических измерений	0.05	-
2	434581.33	1332039.11		0.05	-
3	434570.67	1332038.67		0.05	-
4	434570.83	1332034.67		0.05	-
1	434581.49	1332035.11		0.05	-
3. Сведения о характерных точках части (частей) границы объекта					
Обозначение характерных точек части границы	Координаты. м		Метод определения координат характерной точки	Средняя квадратическая погрешность положения характерной точки (Mt). м	Описание обозначения точки на местности (при наличии)
	X	X			
1	2	3	4	5	6
1	-	-	-	-	-





Раздел 4

План границ объекта



Масштаб 1: 500


Используемые условные знаки и обозначения:

-  - граница охранной зоны
- 48:13:0970141:10 - номер существующего земельного участка
- 48:13:0970141 - номер кадастрового квартала
-  1 - поворотная точка границы охранной зоны объекта
-  - граница кадастрового квартала
-  - граница существующего земельного участка

Подпись _____ Хурчак Е.В.

Дата 22.09.2021 г.

Место для оттиска печати лица, составившего описание местоположения границ объекта



ОПИСАНИЕ МЕСТОПОЛОЖЕНИЯ ГРАНИЦ

Охранная зона трубопроводов: «Газопровод-ввод. Назначение: 10) сооружения коммунального хозяйства. Протяженность: 3 м. Адрес: Российская Федерация, Липецкая область, Липецкий р-н, сельское поселение Косыревский сельсовет, д.Кулешовка, ул.Пугачева, к ж.д.№45»
(наименование объекта, местоположение границ которого описано (далее - объект)

Раздел 1

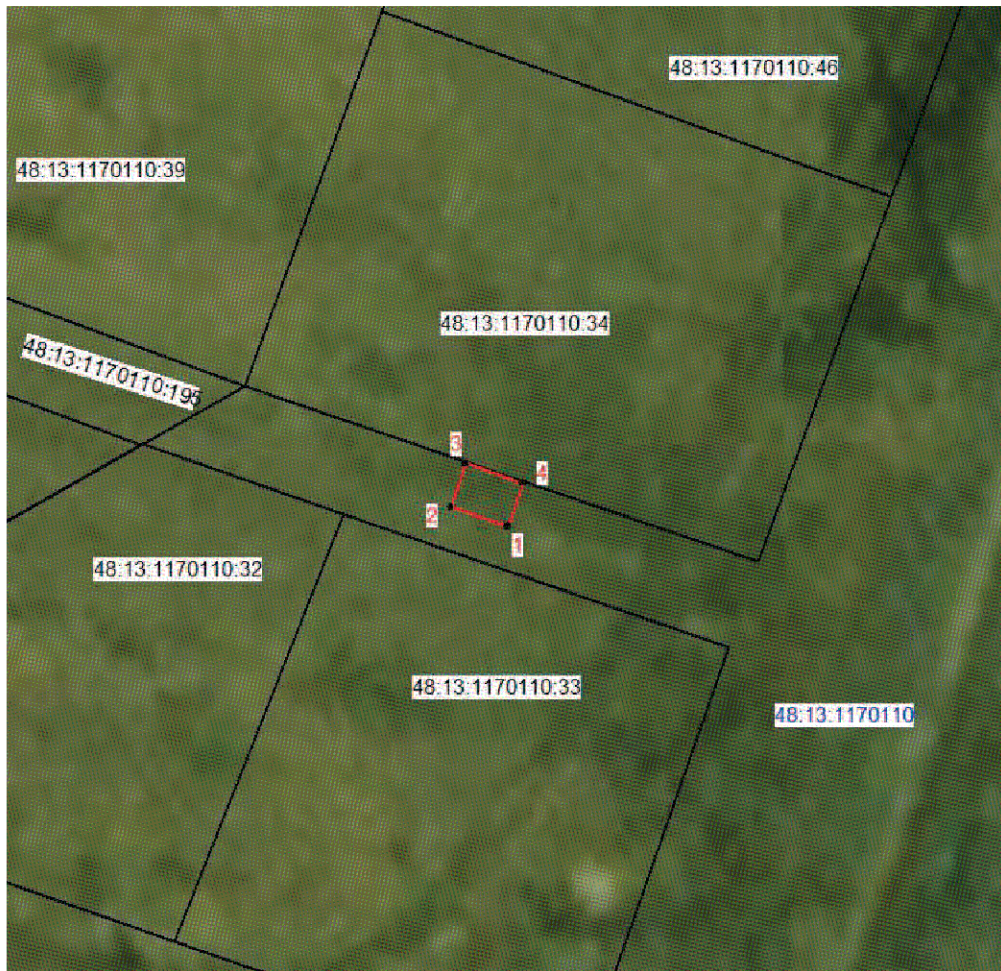
Сведения об объекте		
№ п/п	Характеристики объекта	Описание характеристик
1	2	3
1	Местоположение объекта	Липецкая область, Липецкий р-н, сельское поселение Косыревский сельсовет, д.Кулешовка
2	Площадь объекта +/- величина погрешности определения площади (P +/- Дельта P)	12 кв.м ± 1 кв.м
3	Иные характеристики объекта	Ограничения установлены согласно Правилам охраны газораспределительных сетей, утвержденных Постановлением Правительства РФ № 878 от 20.11.2000г. «Об утверждении Правил охраны газораспределительных сетей»

Раздел 2

Сведения о местоположении границ объекта					
1. Система координат МСК-48 (зона 1)					
2. Сведения о характерных точках границ объекта					
Обозначение характерных точек границ	Координаты. м		Метод определения координат характерной точки	Средняя квадратическая погрешность положения характерной точки (Mt). м	Описание обозначения точки на местности (при наличии)
	X	Y			
1	2	3	4	5	6
1	417439.58	1309770.95	Метод спутниковых геодезических измерений	0.05	-
2	417440.88	1309767.17		0.05	-
3	417443.75	1309768.15		0.05	-
4	417442.45	1309771.93		0.05	-
1	417439.58	1309770.95		0.05	-
3. Сведения о характерных точках части (частей) границы объекта					
Обозначение характерных точек части границы	Координаты. м		Метод определения координат характерной точки	Средняя квадратическая погрешность положения характерной точки (Mt). м	Описание обозначения точки на местности (при наличии)
	X	X			
1	2	3	4	5	6
1	-	-	-	-	-





Раздел 4

План границ объекта



Масштаб 1: 500


Используемые условные знаки и обозначения:

-  - граница охранной зоны
- 48:13:1170110:33 - номер существующего земельного участка
- 48:13:1170110 - номер кадастрового квартала
-  1 - поворотная точка границы охранной зоны объекта
-  - граница кадастрового квартала
-  - граница существующего земельного участка

Подпись _____ Хурчак Е.В.

Дата 22.09.2021 г.

Место для оттиска печати лица, составившего описание местоположения границ объекта



ОПИСАНИЕ МЕСТОПОЛОЖЕНИЯ ГРАНИЦ

Охранная зона трубопроводов: «Газопровод-ввод. Назначение: 10) сооружения коммунального хозяйства. Протяженность: 12 м. Адрес: Российская Федерация, Липецкая область, Липецкий район, сельское поселение Введенский сельсовет, с. Никольское, ул. Лунная, к ж.д.№1»
(наименование объекта, местоположение границ которого описано (далее - объект))

Раздел 1

Сведения об объекте		
№ п/п	Характеристики объекта	Описание характеристик
1	2	3
1	Местоположение объекта	Липецкая область, Липецкий район, сельское поселение Введенский сельсовет, с. Никольское
2	Площадь объекта +/- величина погрешности определения площади (P +/- Дельта P)	48 кв.м ± 1 кв.м
3	Иные характеристики объекта	Ограничения установлены согласно Правилам охраны газораспределительных сетей, утвержденных Постановлением Правительства РФ № 878 от 20.11.2000г. «Об утверждении Правил охраны газораспределительных сетей»

Раздел 2

Сведения о местоположении границ объекта					
1. Система координат МСК-48 (зона 1)					
2. Сведения о характерных точках границ объекта					
Обозначение характерных точек границ	Координаты. м		Метод определения координат характерной точки	Средняя квадратическая погрешность положения характерной точки (Mt). м	Описание обозначения точки на местности (при наличии)
	X	Y			
1	2	3	4	5	6
1	433317.18	1331007.80	Метод спутниковых геодезических измерений	0.05	-
2	433320.56	1331009.94		0.05	-
3	433314.12	1331020.14		0.05	-
4	433310.74	1331018.00		0.05	-
1	433317.18	1331007.80		0.05	-
3. Сведения о характерных точках части (частей) границы объекта					
Обозначение характерных точек части границы	Координаты. м		Метод определения координат характерной точки	Средняя квадратическая погрешность положения характерной точки (Mt). м	Описание обозначения точки на местности (при наличии)
	X	X			
1	2	3	4	5	6
1	-	-	-	-	-





Раздел 4

План границ объекта



Масштаб 1: 500

Используемые условные знаки и обозначения:

-  - граница охранной зоны
- 48:13:0980210:4 - номер существующего земельного участка
- 48:13:0980210 - номер кадастрового квартала
-  1 - поворотная точка границы охранной зоны объекта
-  - граница кадастрового квартала
-  - граница существующего земельного участка

Подпись  Хурчак Е.В.

Дата 22.09.2021 г.

Место для оттиска печати лица, составившего описание местоположения границ объекта



ОПИСАНИЕ МЕСТОПОЛОЖЕНИЯ ГРАНИЦ

Охранная зона трубопроводов: «Газопровод-ввод. Назначение: 10) сооружения коммунального хозяйства. Протяженность: 6 м. Адрес: Российская Федерация, Липецкая область, Липецкий муниципальный район, сельское поселение Косыревский сельсовет, с. Косыревка, ул. Сосновая, к д. 29»

(наименование объекта, местоположение границ которого описано (далее - объект))

Раздел 1

Сведения об объекте		
№ п/п	Характеристики объекта	Описание характеристик
1	2	3
1	Местоположение объекта	Российская Федерация, Липецкая область, Липецкий муниципальный район, сельское поселение Косыревский сельсовет, с. Косыревка
2	Площадь объекта +/- величина погрешности определения площади (Р +/- Дельта Р)	24 кв.м ± 1 кв.м
3	Иные характеристики объекта	Ограничения установлены согласно Правилам охраны газораспределительных сетей, утвержденных Постановлением Правительства РФ № 878 от 20.11.2000г. «Об утверждении Правил охраны газораспределительных сетей»

Раздел 2

Сведения о местоположении границ объекта					
1. Система координат МСК-48 (зона 1)					
2. Сведения о характерных точках границ объекта					
Обозначение характерных точек границ	Координаты. м		Метод определения координат характерной точки	Средняя квадратическая погрешность положения характерной точки (Mt). м	Описание обозначения точки на местности (при наличии)
	X	Y			
1	2	3	4	5	6
1	418260.54	1310543.69	Метод спутниковых геодезических измерений	0.05	-
2	418259.72	1310547.61		0.05	-
3	418253.92	1310546.40		0.05	-
4	418254.74	1310542.48		0.05	-
1	418260.54	1310543.69		0.05	-
3. Сведения о характерных точках части (частей) границы объекта					
Обозначение характерных точек части границы	Координаты. м		Метод определения координат характерной точки	Средняя квадратическая погрешность положения характерной точки (Mt). м	Описание обозначения точки на местности (при наличии)
	X	X			
1	2	3	4	5	6
1	-	-	-	-	-




Раздел 4

План границ объекта



Масштаб 1: 500

Используемые условные знаки и обозначения:

- | | |
|---|--|
|  | - граница охранной зоны |
| 48:13:1180128:36 | - номер существующего земельного участка |
| 48:13:1180128 | - номер кадастрового квартала |
| ● 1 | - поворотная точка границы охранной зоны объекта |
|  | - граница кадастрового квартала |
|  | - граница существующего земельного участка |

Подпись  Хурчак Е.В.

Дата 22.09.2021 г.

Место для оттиска печати лица, составившего описание местоположения границ объекта



ОПИСАНИЕ МЕСТОПОЛОЖЕНИЯ ГРАНИЦ

Охранная зона трубопроводов: «Газопровод-ввод. Назначение: 10) сооружения коммунального хозяйства. Протяженность: 13 м. Адрес: Российская Федерация, Липецкая область, Липецкий муниципальный район, д. Кулешовка, к ж.д.кад. № 48:13:1550301:787»
(наименование объекта, местоположение границ которого описано (далее - объект))

Раздел 1

Сведения об объекте		
№ п/п	Характеристики объекта	Описание характеристик
1	2	3
1	Местоположение объекта	Липецкая область, Липецкий муниципальный район, с/п Косыревский сельсовет, д. Кулешовка
2	Площадь объекта +/- величина погрешности определения площади (P +/- Дельта P)	50 кв.м ± 1 кв.м
3	Иные характеристики объекта	Ограничения установлены согласно Правилам охраны газораспределительных сетей, утвержденных Постановлением Правительства РФ № 878 от 20.11.2000г. «Об утверждении Правил охраны газораспределительных сетей»

Раздел 2

Сведения о местоположении границ объекта					
1. Система координат МСК-48 (зона 1)					
2. Сведения о характерных точках границ объекта					
Обозначение характерных точек границ	Координаты. м		Метод определения координат характерной точки	Средняя квадратическая погрешность положения характерной точки (Mt). м	Описание обозначения точки на местности (при наличии)
	X	Y			
1	2	3	4	5	6
1	416970.94	1310137.31	Метод спутниковых геодезических измерений	0.05	-
2	416972.34	1310133.57		0.05	-
3	416984.07	1310137.94		0.05	-
4	416982.67	1310141.68		0.05	-
1	416970.94	1310137.31		0.05	-
3. Сведения о характерных точках части (частей) границы объекта					
Обозначение характерных точек части границы	Координаты. м		Метод определения координат характерной точки	Средняя квадратическая погрешность положения характерной точки (Mt). м	Описание обозначения точки на местности (при наличии)
	X	X			
1	2	3	4	5	6
1	-	-	-	-	-




Раздел 4

План границ объекта



Масштаб 1: 500

Используемые условные знаки и обозначения:

-  - граница охранной зоны
- 48:13:1550301:786 - номер существующего земельного участка
- 48:13:1550301 - номер кадастрового квартала
- 1 - поворотная точка границы охранной зоны объекта
-  - граница кадастрового квартала
-  - граница существующего земельного участка

Подпись  Хурчак Е.В.

Дата 22.09.2021 г.

Место для оттиска печати лица, составившего описание местоположения границ объекта



ОПИСАНИЕ МЕСТОПОЛОЖЕНИЯ ГРАНИЦ

Охранная зона трубопроводов: «Газопровод-ввод. Назначение: 10) сооружения коммунального хозяйства. Протяженность: 6 м. Адрес: Российская Федерация, Липецкая область, Липецкий муниципальный район, сельское поселение Косыревский сельсовет, д. Кулешовка, ул. Рабочая, к ж.д. на уч. №20»

(наименование объекта, местоположение границ которого описано (далее - объект)

Раздел 1

Сведения об объекте		
№ п/п	Характеристики объекта	Описание характеристик
1	2	3
1	Местоположение объекта	Липецкая область, Липецкий муниципальный район, сельское поселение Косыревский сельсовет, д. Кулешовка
2	Площадь объекта +/- величина погрешности определения площади (P +/- Дельта P)	23 кв.м ± 1 кв.м
3	Иные характеристики объекта	Ограничения установлены согласно Правилам охраны газораспределительных сетей, утвержденных Постановлением Правительства РФ № 878 от 20.11.2000г. «Об утверждении Правил охраны газораспределительных сетей»

Раздел 2

Сведения о местоположении границ объекта					
1. Система координат МСК-48 (зона 1)					
2. Сведения о характерных точках границ объекта					
Обозначение характерных точек границ	Координаты. м		Метод определения координат характерной точки	Средняя квадратическая погрешность положения характерной точки (Mt). м	Описание обозначения точки на местности (при наличии)
	X	Y			
1	2	3	4	5	6
1	417471.20	1310330.18	Метод спутниковых геодезических измерений	0.05	-
2	417469.94	1310333.98		0.05	-
3	417464.59	1310332.20		0.05	-
4	417465.85	1310328.40		0.05	-
1	417471.20	1310330.18		0.05	-
3. Сведения о характерных точках части (частей) границы объекта					
Обозначение характерных точек части границы	Координаты. м		Метод определения координат характерной точки	Средняя квадратическая погрешность положения характерной точки (Mt). м	Описание обозначения точки на местности (при наличии)
	X	X			
1	2	3	4	5	6
1	-	-	-	-	-




Раздел 4

План границ объекта



Масштаб 1: 500

Используемые условные знаки и обозначения:

-  - граница охранной зоны
- 48:13:1550301:410 - номер существующего земельного участка
- 48:13:1550301 - номер кадастрового квартала
- 1 - поворотная точка границы охранной зоны объекта
-  - граница кадастрового квартала
-  - граница существующего земельного участка

Подпись  Хурчак Е.В.

Дата 22.09.2021 г.

Место для оттиска печати лица, составившего описание местоположения границ объекта

ОПИСАНИЕ МЕСТОПОЛОЖЕНИЯ ГРАНИЦ

Охранная зона трубопроводов: «Газопровод-ввод. Назначение: 10) сооружения коммунального хозяйства. Протяженность: 9 м. Адрес: Российская Федерация, Липецкая область, Липецкий муниципальный район, сельское поселение Косыревский сельсовет, д. Кулешовка, ул. Пугачева, к ж.д. 33»

(наименование объекта, местоположение границ которого описано (далее - объект)

Раздел 1

Сведения об объекте		
№ п/п	Характеристики объекта	Описание характеристик
1	2	3
1	Местоположение объекта	Липецкая область, Липецкий муниципальный район, сельское поселение Косыревский сельсовет, д. Кулешовка
2	Площадь объекта +/- величина погрешности определения площади (Р +/- Дельта Р)	38 кв.м ± 1 кв.м
3	Иные характеристики объекта	Ограничения установлены согласно Правилам охраны газораспределительных сетей, утвержденных Постановлением Правительства РФ № 878 от 20.11.2000г. «Об утверждении Правил охраны газораспределительных сетей»

Раздел 2

Сведения о местоположении границ объекта					
1. Система координат МСК-48 (зона 1)					
2. Сведения о характерных точках границ объекта					
Обозначение характерных точек границ	Координаты. м		Метод определения координат характерной точки	Средняя квадрати- ческая погрешность положения характерной точки (Mt). м	Описание обозначения точки на местности (при наличии)
	X	Y			
1	2	3	4	5	6
1	417191.90	1309598.47	Метод спутниковых геодезических измерений	0.05	-
2	417194.90	1309601.11		0.05	-
3	417188.68	1309608.17		0.05	-
4	417185.68	1309605.53		0.05	-
1	417191.90	1309598.47		0.05	-
3. Сведения о характерных точках части (частей) границы объекта					
Обозначение характерных точек части границы	Координаты. м		Метод определения координат характерной точки	Средняя квадратическая погрешность положения характерной точки (Mt). м	Описание обозначения точки на местности (при наличии)
	X	X			
1	2	3	4	5	6
1	-	-	-	-	-





Раздел 4

План границ объекта



Масштаб 1: 500


Используемые условные знаки и обозначения:

-  - граница охранной зоны
- 48:13:1550301:597 - номер существующего земельного участка
- 48:13:1550301 - номер кадастрового квартала
-  1 - поворотная точка границы охранной зоны объекта
-  - граница кадастрового квартала
-  - граница существующего земельного участка

Подпись _____ Хурчак Е.В.

Дата 22.09.2021 г.

Место для оттиска печати лица, составившего описание местоположения границ объекта



ОПИСАНИЕ МЕСТОПОЛОЖЕНИЯ ГРАНИЦ

Охранная зона трубопроводов: «Газопровод-ввод. Назначение: 10) сооружения коммунального хозяйства. Протяженность: 3 м. Адрес: Российская Федерация, Липецкая область, Липецкий муниципальный район, сельское поселение Новодеревенский сельсовет, д. Новая Деревня, ул. Верхняя, к ж.д. № 4»

(наименование объекта, местоположение границ которого описано (далее - объект)

Раздел 1

Сведения об объекте		
№ п/п	Характеристики объекта	Описание характеристик
1	2	3
1	Местоположение объекта	Липецкая область, Липецкий муниципальный район, сельское поселение Новодеревенский сельсовет, д. Новая Деревня
2	Площадь объекта +/- величина погрешности определения площади (P +/- Дельта P)	13 кв.м ± 1 кв.м
3	Иные характеристики объекта	Ограничения установлены согласно Правилам охраны газораспределительных сетей, утвержденных Постановлением Правительства РФ № 878 от 20.11.2000г. «Об утверждении Правил охраны газораспределительных сетей»

Раздел 2

Сведения о местоположении границ объекта					
1. Система координат МСК-48 (зона 1)					
2. Сведения о характерных точках границ объекта					
Обозначение характерных точек границ	Координаты. м		Метод определения координат характерной точки	Средняя квадрати- ческая погрешность положения характерной точки (Mt). м	Описание обозначения точки на местности (при наличии)
	X	Y			
1	2	3	4	5	6
1	431421.83	1312057.36	Метод спутниковых геодезических измерений	0.05	-
2	431424.95	1312054.86		0.05	-
3	431427.05	1312057.49		0.05	-
4	431423.93	1312059.99		0.05	-
1	431421.83	1312057.36		0.05	-
3. Сведения о характерных точках части (частей) границы объекта					
Обозначение характерных точек части границы	Координаты. м		Метод определения координат характерной точки	Средняя квадратичес- кая погрешность положения характерной точки (Mt). м	Описание обозначения точки на местности (при наличии)
	X	X			
1	2	3	4	5	6
1	-	-	-	-	-




Раздел 4

План границ объекта



Масштаб 1: 500

Используемые условные знаки и обозначения:

-  - граница охранной зоны
- 48:13:0730102:6 - номер существующего земельного участка
- 48:13:0730102 - номер кадастрового квартала
- 1 - поворотная точка границы охранной зоны объекта
-  - граница кадастрового квартала
-  - граница существующего земельного участка

Подпись _____ Хурчак Е.В.

Дата 22.09.2021 г.

Место для оттиска печати лица, составившего описание местоположения границ объекта



ОПИСАНИЕ МЕСТОПОЛОЖЕНИЯ ГРАНИЦ

Охранная зона трубопроводов: «Газопровод-ввод. Назначение: 10) сооружения коммунального хозяйства. Протяженность: 25 м. Адрес: Российская Федерация, Липецкая область, Липецкий муниципальный район, сельское поселение Косыревский сельсовет, с. Косыревка, ул. Жукова, к ж.д. на уч. 34»

(наименование объекта, местоположение границ которого описано (далее - объект))

Раздел 1

Сведения об объекте		
№ п/п	Характеристики объекта	Описание характеристик
1	2	3
1	Местоположение объекта	Липецкая область, Липецкий муниципальный район, сельское поселение Косыревский сельсовет, с. Косыревка
2	Площадь объекта +/- величина погрешности определения площади (P +/- Дельта P)	97 кв.м ± 2 кв.м
3	Иные характеристики объекта	Ограничения установлены согласно Правилам охраны газораспределительных сетей, утвержденных Постановлением Правительства РФ № 878 от 20.11.2000г. «Об утверждении Правил охраны газораспределительных сетей»

Раздел 2

Сведения о местоположении границ объекта					
1. Система координат МСК-48 (зона 1)					
2. Сведения о характерных точках границ объекта					
Обозначение характерных точек границ	Координаты. м		Метод определения координат характерной точки	Средняя квадратическая погрешность положения характерной точки (Mt). м	Описание обозначения точки на местности (при наличии)
	X	Y			
1	2	3	4	5	6
1	419524.65	1311993.96	Метод спутниковых геодезических измерений	0.05	-
2	419521.23	1311991.88		0.05	-
3	419533.94	1311971.14		0.05	-
4	419537.36	1311973.24		0.05	-
1	419524.65	1311993.96		0.05	-
3. Сведения о характерных точках части (частей) границы объекта					
Обозначение характерных точек части границы	Координаты. м		Метод определения координат характерной точки	Средняя квадратическая погрешность положения характерной точки (Mt). м	Описание обозначения точки на местности (при наличии)
	X	X			
1	2	3	4	5	6
1	-	-	-	-	-





Раздел 4

План границ объекта



Масштаб 1: 500

Используемые условные знаки и обозначения:

-  - граница охранной зоны
- 48:13:1560801:142 - номер существующего земельного участка
- 48:13:1560801 - номер кадастрового квартала
-  - поворотная точка границы охранной зоны объекта
-  - граница кадастрового квартала
-  - граница существующего земельного участка

Подпись _____ Хурчак Е.В.

Дата 22.09.2021 г.

Место для оттиска печати лица, составившего описание местоположения границ объекта



ОПИСАНИЕ МЕСТОПОЛОЖЕНИЯ ГРАНИЦ

Охранная зона трубопроводов: «Газопровод-ввод. Назначение: 10) сооружения коммунального хозяйства. Протяженность: 2 м. Адрес: Российская Федерация, Липецкая область, Липецкий муниципальный район, сельское поселение Косыревский сельсовет, д. Кулешовка, ул. Пугачева, к ж.д. 51»

(наименование объекта, местоположение границ которого описано (далее - объект)

Раздел 1

Сведения об объекте		
№ п/п	Характеристики объекта	Описание характеристик
1	2	3
1	Местоположение объекта	Липецкая область, Липецкий муниципальный район, сельское поселение Косыревский сельсовет, д. Кулешовка
2	Площадь объекта +/- величина погрешности определения площади (Р +/- Дельта Р)	9 кв.м ± 1 кв.м
3	Иные характеристики объекта	Ограничения установлены согласно Правилам охраны газораспределительных сетей, утвержденных Постановлением Правительства РФ № 878 от 20.11.2000г. «Об утверждении Правил охраны газораспределительных сетей»

Раздел 2

Сведения о местоположении границ объекта					
1. Система координат МСК-48 (зона 1)					
2. Сведения о характерных точках границ объекта					
Обозначение характерных точек границ	Координаты. м		Метод определения координат характерной точки	Средняя квадрати- ческая погрешность положения характерной точки (Mt). м	Описание обозначения точки на местности (при наличии)
	X	Y			
1	2	3	4	5	6
1	417542.07	1309729.06	Метод спутниковых геодезических измерений	0.05	-
2	417544.01	1309732.56		0.05	-
3	417541.98	1309733.68		0.05	-
4	417540.04	1309730.18		0.05	-
1	417542.07	1309729.06		0.05	-
3. Сведения о характерных точках части (частей) границы объекта					
Обозначение характерных точек части границы	Координаты. м		Метод определения координат характерной точки	Средняя квадратическая погрешность положения характерной точки (Mt). м	Описание обозначения точки на местности (при наличии)
	X	X			
1	2	3	4	5	6
1	-	-	-	-	-





Раздел 4

План границ объекта



Масштаб 1: 500

Используемые условные знаки и обозначения:

-  - граница охранной зоны
- 48:13:1170110:40 - номер существующего земельного участка
- 48:13:1170110 - номер кадастрового квартала
-  1 - поворотная точка границы охранной зоны объекта
-  - граница кадастрового квартала
-  - граница существующего земельного участка

Подпись  Хурчак Е.В.

Дата 22.09.2021 г.

Место для оттиска печати лица, составившего описание местоположения границ объекта

ОПИСАНИЕ МЕСТОПОЛОЖЕНИЯ ГРАНИЦ

Охранная зона трубопроводов: «Газопровод-ввод. Назначение: 10) сооружения коммунального хозяйства. Протяженность: 16 м. Адрес: Российская Федерация, Липецкая область, Липецкий муниципальный район, сельское поселение Новодеревенский сельсовет, д. Новая Деревня, ул. Весенняя, к ж.д. №20»

(наименование объекта, местоположение границ которого описано (далее - объект)

Раздел 1

Сведения об объекте		
№ п/п	Характеристики объекта	Описание характеристик
1	2	3
1	Местоположение объекта	Липецкая область, Липецкий муниципальный район, сельское поселение Новодеревенский сельсовет, д. Новая Деревня
2	Площадь объекта +/- величина погрешности определения площади (Р +/- Дельта Р)	62 кв.м ± 1 кв.м
3	Иные характеристики объекта	Ограничения установлены согласно Правилам охраны газораспределительных сетей, утвержденных Постановлением Правительства РФ № 878 от 20.11.2000г. «Об утверждении Правил охраны газораспределительных сетей»

Раздел 2

Сведения о местоположении границ объекта					
1. Система координат МСК-48 (зона 1)					
2. Сведения о характерных точках границ объекта					
Обозначение характерных точек границ	Координаты. м		Метод определения координат характерной точки	Средняя квадрати- ческая погрешность положения характерной точки (Mt). м	Описание обозначения точки на местности (при наличии)
	X	Y			
1	2	3	4	5	6
1	431714.36	1310455.61	Метод спутниковых геодезических измерений	0.05	-
2	431711.94	1310452.43		0.05	-
3	431724.31	1310443.02		0.05	-
4	431726.73	1310446.20		0.05	-
1	431714.36	1310455.61		0.05	-
3. Сведения о характерных точках части (частей) границы объекта					
Обозначение характерных точек части границы	Координаты. м		Метод определения координат характерной точки	Средняя квадратичес- кая погрешность положения характерной точки (Mt). м	Описание обозначения точки на местности (при наличии)
	X	X			
1	2	3	4	5	6
1	-	-	-	-	-




Раздел 4

План границ объекта



Масштаб 1: 500

Используемые условные знаки и обозначения:

-  - граница охранной зоны
- 48:13:0730219:26 - номер существующего земельного участка
- 48:13:0730219 - номер кадастрового квартала
- 1 - поворотная точка границы охранной зоны объекта
-  - граница кадастрового квартала
-  - граница существующего земельного участка

Подпись  Хурчак Е.В.

Дата 22.09.2021 г.

Место для оттиска печати лица, составившего описание местоположения границ объекта



ОПИСАНИЕ МЕСТОПОЛОЖЕНИЯ ГРАНИЦ

Охранная зона трубопроводов: «Газопровод-ввод. Назначение: 10) сооружения коммунального хозяйства. Протяженность: 11 м. Адрес: Российская Федерация, Липецкая область, р-н Липецкий, с/п Косыревский сельсовет, с. Косыревка, ул. Липецкая, к д. 14»
(наименование объекта, местоположение границ которого описано (далее - объект))

Раздел 1

Сведения об объекте		
№ п/п	Характеристики объекта	Описание характеристик
1	2	3
1	Местоположение объекта	Липецкая область, р-н Липецкий, с/п Косыревский сельсовет, с. Косыревка
2	Площадь объекта +/- величина погрешности определения площади (P +/- Дельта P)	44 кв.м ± 1 кв.м
3	Иные характеристики объекта	Ограничения установлены согласно Правилам охраны газораспределительных сетей, утвержденных Постановлением Правительства РФ № 878 от 20.11.2000г. «Об утверждении Правил охраны газораспределительных сетей»

Раздел 2

Сведения о местоположении границ объекта					
1. Система координат МСК-48 (зона 1)					
2. Сведения о характерных точках границ объекта					
Обозначение характерных точек границ	Координаты. м		Метод определения координат характерной точки	Средняя квадратическая погрешность положения характерной точки (Mt). м	Описание обозначения точки на местности (при наличии)
	X	Y			
1	2	3	4	5	6
1	418580.96	1312055.21	Метод спутниковых геодезических измерений	0.05	-
2	418579.68	1312058.99		0.05	-
3	418569.35	1312055.49		0.05	-
4	418570.63	1312051.71		0.05	-
1	418580.96	1312055.21		0.05	-
3. Сведения о характерных точках части (частей) границы объекта					
Обозначение характерных точек части границы	Координаты. м		Метод определения координат характерной точки	Средняя квадратическая погрешность положения характерной точки (Mt). м	Описание обозначения точки на местности (при наличии)
	X	X			
1	2	3	4	5	6
1	-	-	-	-	-




Раздел 4

План границ объекта



Масштаб 1: 500

Используемые условные знаки и обозначения:

-  - граница охранной зоны
- 48.13:1180107:408 - номер существующего земельного участка
- 48.13:1180107 - номер кадастрового квартала
- 1 - поворотная точка границы охранной зоны объекта
-  - граница кадастрового квартала
-  - граница существующего земельного участка

Подпись _____ Хурчак Е.В.

Дата 22.09.2021 г.

Место для оттиска печати лица, составившего описание местоположения границ объекта



ОПИСАНИЕ МЕСТОПОЛОЖЕНИЯ ГРАНИЦ

Охранная зона трубопроводов: «Газопровод-ввод. Назначение: 10) сооружения коммунального хозяйства. Протяженность: 4 м. Адрес: Российская Федерация, Липецкая область, Липецкий муниципальный район, сельское поселение Большекузьминский сельсовет, с. Большая Кузьминка, ул. Олимпийская, к ж.д. № 33»

(наименование объекта, местоположение границ которого описано (далее - объект)

Раздел 1

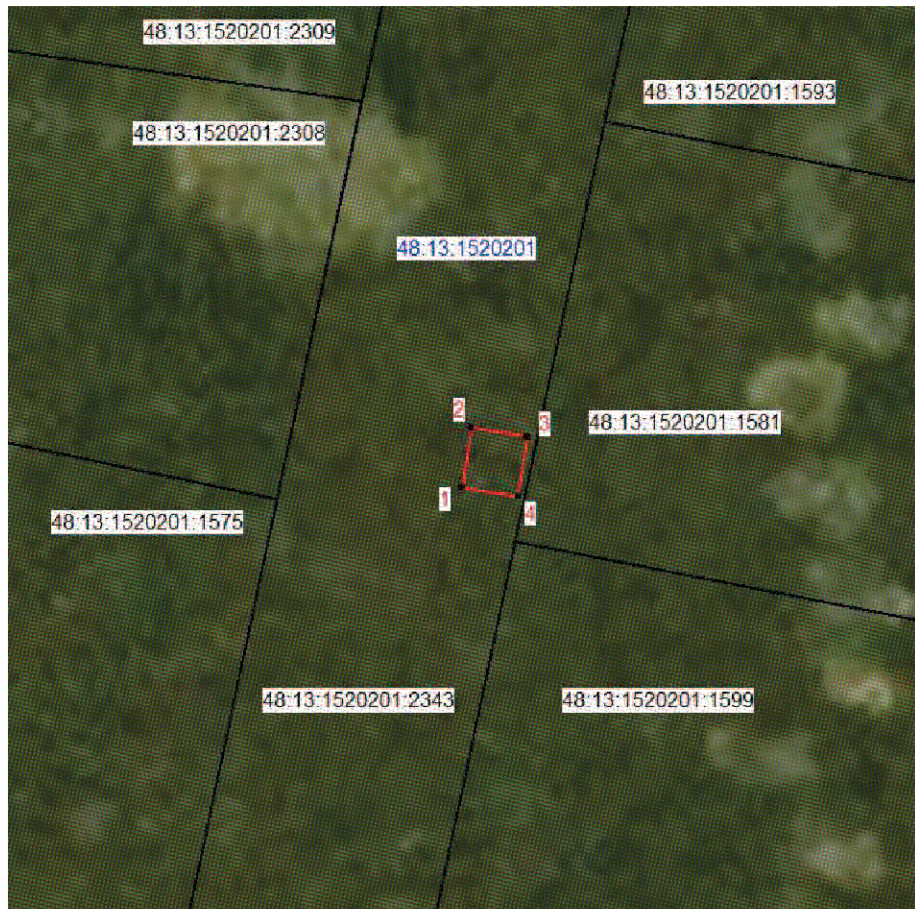
Сведения об объекте		
№ п/п	Характеристики объекта	Описание характеристик
1	2	3
1	Местоположение объекта	Липецкая область, Липецкий муниципальный район, сельское поселение Большекузьминский сельсовет, с. Большая Кузьминка
2	Площадь объекта +/- величина погрешности определения площади (Р +/- Дельта Р)	15 кв.м ± 1 кв.м
3	Иные характеристики объекта	Ограничения установлены согласно Правилам охраны газораспределительных сетей, утвержденных Постановлением Правительства РФ № 878 от 20.11.2000г. «Об утверждении Правил охраны газораспределительных сетей»

Раздел 2

Сведения о местоположении границ объекта					
1. Система координат МСК-48 (зона 1)					
2. Сведения о характерных точках границ объекта					
Обозначение характерных точек границ	Координаты. м		Метод определения координат характерной точки	Средняя квадрати- ческая погрешность положения характерной точки (Mt). м	Описание обозначения точки на местности (при наличии)
	X	Y			
1	2	3	4	5	6
1	435431.73	1331498.97	Метод спутниковых геодезических измерений	0.05	-
2	435435.69	1331499.59		0.05	-
3	435435.11	1331503.29		0.05	-
4	435431.15	1331502.67		0.05	-
1	435431.73	1331498.97		0.05	-
3. Сведения о характерных точках части (частей) границы объекта					
Обозначение характерных точек части границы	Координаты. м		Метод определения координат характерной точки	Средняя квадратичес- кая погрешность положения характерной точки (Mt). м	Описание обозначения точки на местности (при наличии)
	X	X			
1	2	3	4	5	6
1	-	-	-	-	-





Раздел 4

План границ объекта



Масштаб 1: 500

Используемые условные знаки и обозначения:

-  - граница охранной зоны
- 48:13:1520201:1581 - номер существующего земельного участка
- 48:13:1520201 - номер кадастрового квартала
-  1 - поворотная точка границы охранной зоны объекта
-  - граница кадастрового квартала
-  - граница существующего земельного участка

Подпись  Хурчак Е.В.

Дата 22.09.2021 г.

Место для отпечатка печати лица, составившего описание местоположения границ объекта



ОПИСАНИЕ МЕСТОПОЛОЖЕНИЯ ГРАНИЦ

Охранная зона трубопроводов: «Газопровод-ввод. Назначение: 10) сооружения коммунального хозяйства. Протяженность: 32 м. Адрес: Российская Федерация, Липецкая область, Липецкий муниципальный район, сельское поселение Кузьмино-Отвержский сельсовет, д. Студеные Выселки, ул. Интернациональная, к уч. за д. № 49»

(наименование объекта, местоположение границ которого описано (далее - объект))

Раздел 1

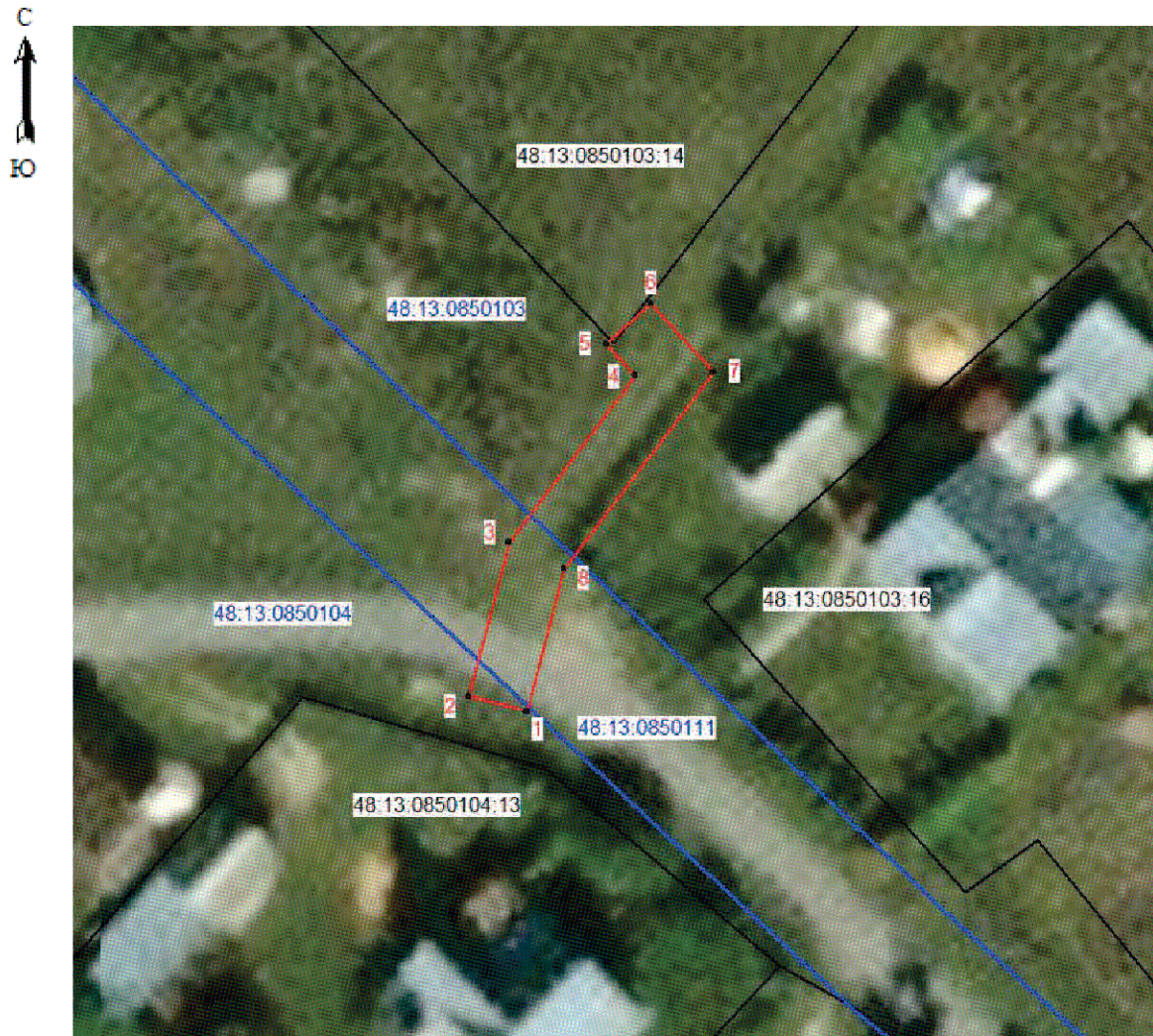
Сведения об объекте		
№ п/п	Характеристики объекта	Описание характеристик
1	2	3
1	Местоположение объекта	Липецкая область, Липецкий муниципальный район, сельское поселение Кузьмино-Отвержский сельсовет, д. Студеные Выселки
2	Площадь объекта +/- величина погрешности определения площади (Р +/- Дельта Р)	120 кв.м ± 2 кв.м
3	Иные характеристики объекта	Ограничения установлены согласно Правилам охраны газораспределительных сетей, утвержденных Постановлением Правительства РФ № 878 от 20.11.2000г. «Об утверждении Правил охраны газораспределительных сетей»

Раздел 2

Сведения о местоположении границ объекта					
1. Система координат МСК-48 (зона 1)					
2. Сведения о характерных точках границ объекта					
Обозначение характерных точек границ	Координаты. м		Метод определения координат характерной точки	Средняя квадрати- ческая погрешность положения характерной точки (Mt). м	Описание обозначения точки на местности (при наличии)
	X	Y			
1	2	3	4	5	6
1	431591.70	1318919.61	Метод спутниковых геодезических измерений	0.05	-
2	431592.70	1318915.73		0.05	-
3	431602.98	1318918.42		0.05	-
4	431614.09	1318926.82		0.05	-
5	431616.19	1318924.90		0.05	-
6	431618.89	1318927.84		0.05	-
7	431614.33	1318932.02		0.05	-
8	431601.20	1318922.08		0.05	-
1	431591.70	1318919.61		0.05	-
3. Сведения о характерных точках части (частей) границы объекта					
Обозначение характерных точек части границы	Координаты. м		Метод определения координат характерной точки	Средняя квадратичес- кая погрешность положения характерной точки (Mt). м	Описание обозначения точки на местности (при наличии)
	X	X			
1	2	3	4	5	6
1	-	-	-	-	-





Раздел 4

План границ объекта



Масштаб 1: 500

Используемые условные знаки и обозначения:

- | | |
|---|--|
|  | - граница охранной зоны |
| 48:13:0850103:16 | - номер существующего земельного участка |
| 48:13:0850111 | - номер кадастрового квартала |
|  1 | - поворотная точка границы охранной зоны объекта |
|  | - граница кадастрового квартала |
|  | - граница существующего земельного участка |

Подпись  Хурчак Е.В.

Дата 22.09.2021 г.

Место для оттиска печати лица, составившего описание местоположения границ объекта

ОПИСАНИЕ МЕСТОПОЛОЖЕНИЯ ГРАНИЦ

Охранная зона трубопроводов: «Газопровод-ввод. Назначение: 10) сооружения коммунального хозяйства. Протяженность: 6 м. Адрес: Российская Федерация, Липецкая область, Липецкий муниципальный район, с. Косыревка, ул. Соловьиная, к ж.д. 7»
(наименование объекта, местоположение границ которого описано (далее - объект))

Раздел 1

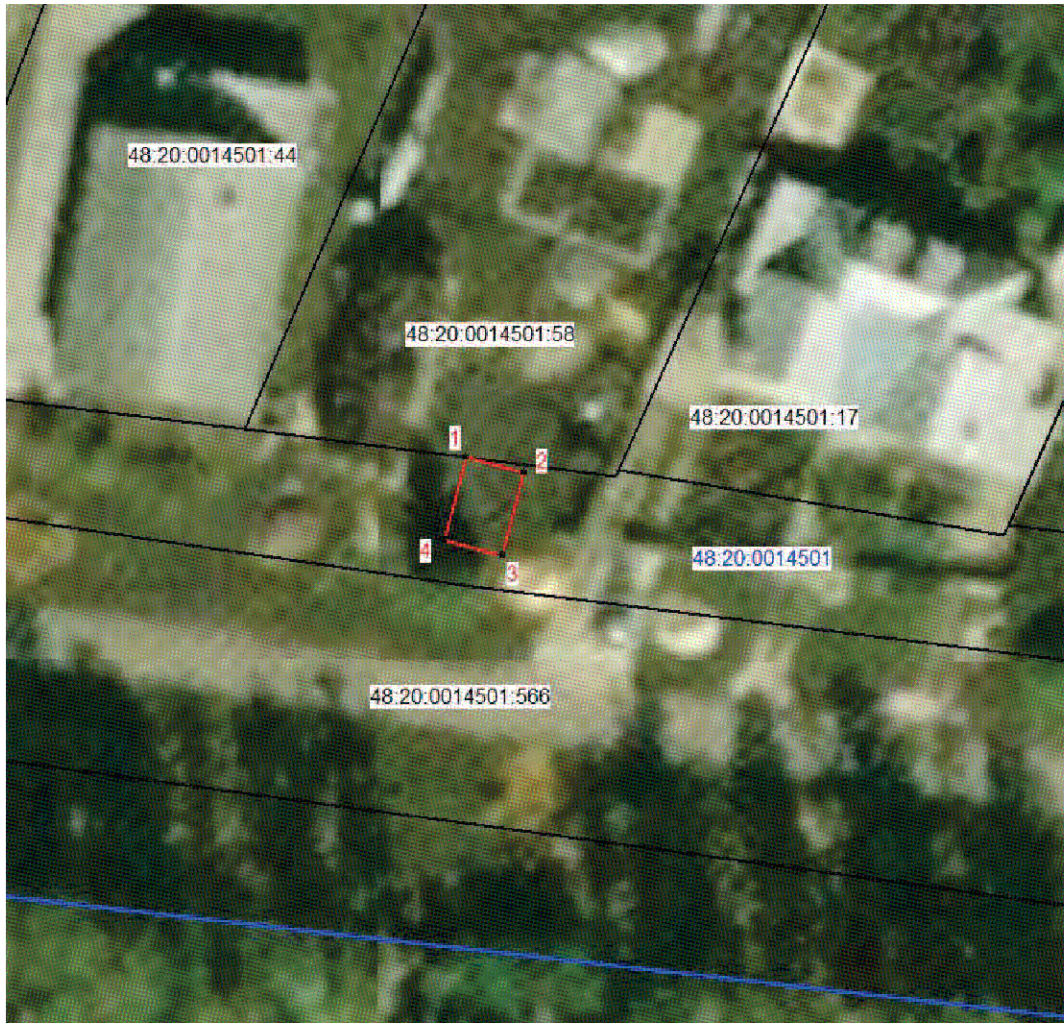
Сведения об объекте		
№ п/п	Характеристики объекта	Описание характеристик
1	2	3
1	Местоположение объекта	Липецкая область, Липецкий муниципальный район, с/п Косыревский сельсовет, с. Косыревка
2	Площадь объекта +/- величина погрешности определения площади (Р +/- Дельта Р)	23 кв.м ± 1 кв.м
3	Иные характеристики объекта	Ограничения установлены согласно Правилам охраны газораспределительных сетей, утвержденных Постановлением Правительства РФ № 878 от 20.11.2000г. «Об утверждении Правил охраны газораспределительных сетей»

Раздел 2

Сведения о местоположении границ объекта					
1. Система координат МСК г.Липецк					
2. Сведения о характерных точках границ объекта					
Обозначение характерных точек границ	Координаты. м		Метод определения координат характерной точки	Средняя квадратическая погрешность положения характерной точки (Mt). м	Описание обозначения точки на местности (при наличии)
	X	Y			
1	2	3	4	5	6
1	-774.15	-14333.97	Метод спутниковых геодезических измерений	0.05	-
2	-775.17	-14330.11		0.05	-
3	-780.65	-14331.55		0.05	-
4	-779.63	-14335.41		0.05	-
1	-774.15	-14333.97		0.05	-
3. Сведения о характерных точках части (частей) границы объекта					
Обозначение характерных точек части границы	Координаты. м		Метод определения координат характерной точки	Средняя квадратическая погрешность положения характерной точки (Mt). м	Описание обозначения точки на местности (при наличии)
	X	X			
1	2	3	4	5	6
1	-	-	-	-	-




Раздел 4

План границ объекта



Масштаб 1: 500

Используемые условные знаки и обозначения:

-  - граница охранной зоны
- 48:20:0014501:58 - номер существующего земельного участка
- 48:20:0014501 - номер кадастрового квартала
- 1 - поворотная точка границы охранной зоны объекта
-  - граница кадастрового квартала
-  - граница существующего земельного участка

Подпись _____ Хурчак Е.В.

Дата 22.09.2021 г.

Место для оттиска печати лица, составившего описание местоположения границ объекта



ОПИСАНИЕ МЕСТОПОЛОЖЕНИЯ ГРАНИЦ

Охранная зона трубопроводов: «Газопровод-ввод. Назначение: 10) сооружения коммунального хозяйства. Протяженность: 42 м. Адрес: Российская Федерация, Липецкая область, Липецкий муниципальный район, сельское поселение Сенцовский сельсовет, с. Сенцово, ул. 70 лет Октября, к ж.д. на уч. 17а»

(наименование объекта, местоположение границ которого описано (далее - объект))

Раздел 1

Сведения об объекте		
№ п/п	Характеристики объекта	Описание характеристик
1	2	3
1	Местоположение объекта	Липецкая область, Липецкий муниципальный район, сельское поселение Сенцовский сельсовет, с. Сенцово
2	Площадь объекта +/- величина погрешности определения площади (Р +/- Дельта Р)	171 кв.м ± 2 кв.м
3	Иные характеристики объекта	Ограничения установлены согласно Правилам охраны газораспределительных сетей, утвержденных Постановлением Правительства РФ № 878 от 20.11.2000г. «Об утверждении Правил охраны газораспределительных сетей»

Раздел 2

Сведения о местоположении границ объекта					
1. Система координат МСК-48 (зона 1)					
2. Сведения о характерных точках границ объекта					
Обозначение характерных точек границ	Координаты. м		Метод определения координат характерной точки	Средняя квадрати- ческая погрешность положения характерной точки (Mt). м	Описание обозначения точки на местности (при наличии)
	X	Y			
1	2	3	4	5	6
1	422736.11	1309610.38	Метод спутниковых геодезических измерений	0.05	-
2	422733.67	1309607.20		0.05	-
3	422738.48	1309603.51		0.05	-
4	422741.42	1309608.22		0.05	-
5	422766.84	1309589.74		0.05	-
6	422769.01	1309593.11		0.05	-
7	422740.30	1309613.98		0.05	-
8	422737.42	1309609.37		0.05	-
1	422736.11	1309610.38		0.05	-
3. Сведения о характерных точках части (частей) границы объекта					
Обозначение характерных точек части границы	Координаты. м		Метод определения координат характерной точки	Средняя квадратичес- кая погрешность положения характерной точки (Mt). м	Описание обозначения точки на местности (при наличии)
	X	X			
1	2	3	4	5	6
1	-	-	-	-	-





Раздел 4

План границ объекта



Масштаб 1: 500

Используемые условные знаки и обозначения:

-  - граница охранной зоны
- 48.13:0760207:78 - номер существующего земельного участка
- 48.13:0760207 - номер кадастрового квартала
-  1 - поворотная точка границы охранной зоны объекта
-  - граница кадастрового квартала
-  - граница существующего земельного участка

Подпись  Хурчак Е.В.

Дата 22.09.2021 г.

Место для оттиска печати лица, составившего описание местоположения границ объекта



ОПИСАНИЕ МЕСТОПОЛОЖЕНИЯ ГРАНИЦ

Охранная зона трубопроводов: «Газопровод-ввод. Назначение: 10) сооружения коммунального хозяйства. Протяженность: 11 м. Адрес: Российская Федерация, Липецкая область, Липецкий муниципальный район, сельское поселение Косыревский сельсовет, д. Кулешовка, ул. Парковая, к ж.д.

11»

(наименование объекта, местоположение границ которого описано (далее - объект)

Раздел 1

Сведения об объекте		
№ п/п	Характеристики объекта	Описание характеристик
1	2	3
1	Местоположение объекта	Липецкая область, Липецкий муниципальный район, сельское поселение Косыревский сельсовет, д. Кулешовка
2	Площадь объекта +/- величина погрешности определения площади (P +/- Дельта P)	43 кв.м ± 1 кв.м
3	Иные характеристики объекта	Ограничения установлены согласно Правилам охраны газораспределительных сетей, утвержденных Постановлением Правительства РФ № 878 от 20.11.2000г. «Об утверждении Правил охраны газораспределительных сетей»

Раздел 2

Сведения о местоположении границ объекта					
1. Система координат МСК-48 (зона 1)					
2. Сведения о характерных точках границ объекта					
Обозначение характерных точек границ	Координаты. м		Метод определения координат характерной точки	Средняя квадратическая погрешность положения характерной точки (Mt). м	Описание обозначения точки на местности (при наличии)
	X	Y			
1	2	3	4	5	6
1	417150.29	1309984.38	Метод спутниковых геодезических измерений	0.05	-
2	417151.63	1309980.60		0.05	-
3	417161.66	1309984.14		0.05	-
4	417160.32	1309987.92		0.05	-
1	417150.29	1309984.38		0.05	-
3. Сведения о характерных точках части (частей) границы объекта					
Обозначение характерных точек части границы	Координаты. м		Метод определения координат характерной точки	Средняя квадратическая погрешность положения характерной точки (Mt). м	Описание обозначения точки на местности (при наличии)
	X	X			
1	2	3	4	5	6
1	-	-	-	-	-





Раздел 4

План границ объекта



Масштаб 1: 500

Используемые условные знаки и обозначения:

-  - граница охранной зоны
- 48:13:1550301:761 - номер существующего земельного участка
- 48:13:1550301 - номер кадастрового квартала
-  1 - поворотная точка границы охранной зоны объекта
-  - граница кадастрового квартала
-  - граница существующего земельного участка

Подпись _____ Хурчак Е.В.

Дата 22.09.2021 г.

Место для оттиска печати лица, составившего описание местоположения границ объекта



ОПИСАНИЕ МЕСТОПОЛОЖЕНИЯ ГРАНИЦ

Охранная зона трубопроводов: «Газопровод-ввод. Назначение: 10) сооружения коммунального хозяйства. Протяженность: 5 м. Адрес: Российская Федерация, Липецкая обл., Липецкий р-н, с.п. Сенцовский с/с, с. Сенцово, ул. 1 Мая, к.ж.д. № 9»
(наименование объекта, местоположение границ которого описано (далее - объект))

Раздел 1


Сведения об объекте		
№ п/п	Характеристики объекта	Описание характеристик
1	2	3
1	Местоположение объекта	Липецкая обл., Липецкий р-н, с.п. Сенцовский с/с, с. Сенцово
2	Площадь объекта +/- величина погрешности определения площади (P +/- Дельта P)	18 кв.м ± 1 кв.м
3	Иные характеристики объекта	Ограничения установлены согласно Правилам охраны газораспределительных сетей, утвержденных Постановлением Правительства РФ № 878 от 20.11.2000г. «Об утверждении Правил охраны газораспределительных сетей»

Раздел 2

Сведения о местоположении границ объекта					
1. Система координат МСК-48 (зона 1)					
2. Сведения о характерных точках границ объекта					
Обозначение характерных точек границ	Координаты. м		Метод определения координат характерной точки	Средняя квадратическая погрешность положения характерной точки (Mt). м	Описание обозначения точки на местности (при наличии)
	X	Y			
1	2	3	4	5	6
1	423042.36	1308724.11	Метод спутниковых геодезических измерений	0.05	-
2	423039.30	1308726.69		0.05	-
3	423036.38	1308723.21		0.05	-
4	423039.44	1308720.63		0.05	-
1	423042.36	1308724.11		0.05	-
3. Сведения о характерных точках части (частей) границы объекта					
Обозначение характерных точек части границы	Координаты. м		Метод определения координат характерной точки	Средняя квадратическая погрешность положения характерной точки (Mt). м	Описание обозначения точки на местности (при наличии)
	X	X			
1	2	3	4	5	6
1	-	-	-	-	-





Раздел 4

План границ объекта



Масштаб 1: 500


Используемые условные знаки и обозначения:

-  - граница охранной зоны
- 48:13:0760103:12 - номер существующего земельного участка
- 48:13:0760103 - номер кадастрового квартала
-  1 - поворотная точка границы охранной зоны объекта
-  - граница кадастрового квартала
-  - граница существующего земельного участка

Подпись _____ Хурчак Е.В.

Дата 22.09.2021 г.

Место для оттиска печати лица, составившего описание местоположения границ объекта



ОПИСАНИЕ МЕСТОПОЛОЖЕНИЯ ГРАНИЦ

Охранная зона трубопроводов: «Газопровод-ввод. Назначение: 10) сооружения коммунального хозяйства. Протяженность: 10 м. Адрес: Российская Федерация, Липецкая область, Липецкий муниципальный район, с. Косыревка, земельный участок с кадастровым №48:13:1180128:152»
(наименование объекта, местоположение границ которого описано (далее - объект)

Раздел 1

Сведения об объекте		
№ п/п	Характеристики объекта	Описание характеристик
1	2	3
1	Местоположение объекта	Липецкая область, Липецкий муниципальный район, с.п. Косыревский с/с, с. Косыревка
2	Площадь объекта +/- величина погрешности определения площади (P +/- Дельта P)	40 кв.м ± 1 кв.м
3	Иные характеристики объекта	Ограничения установлены согласно Правилам охраны газораспределительных сетей, утвержденных Постановлением Правительства РФ № 878 от 20.11.2000г. «Об утверждении Правил охраны газораспределительных сетей»

Раздел 2

Сведения о местоположении границ объекта					
1. Система координат МСК-48 (зона 1)					
2. Сведения о характерных точках границ объекта					
Обозначение характерных точек границ	Координаты. м		Метод определения координат характерной точки	Средняя квадратическая погрешность положения характерной точки (Mt). м	Описание обозначения точки на местности (при наличии)
	X	Y			
1	2	3	4	5	6
1	418266.44	1310462.58	Метод спутниковых геодезических измерений	0.05	-
2	418270.32	1310463.58		0.05	-
3	418267.80	1310473.31		0.05	-
4	418263.92	1310472.31		0.05	-
1	418266.44	1310462.58		0.05	-
3. Сведения о характерных точках части (частей) границы объекта					
Обозначение характерных точек части границы	Координаты. м		Метод определения координат характерной точки	Средняя квадратическая погрешность положения характерной точки (Mt). м	Описание обозначения точки на местности (при наличии)
	X	X			
1	2	3	4	5	6
1	-	-	-	-	-





Раздел 4

План границ объекта



Масштаб 1: 500

Используемые условные знаки и обозначения:

-  - граница охранной зоны
- 48:13:1180128:152 - номер существующего земельного участка
- 48:13:1180128 - номер кадастрового квартала
-  1 - поворотная точка границы охранной зоны объекта
-  - граница кадастрового квартала
-  - граница существующего земельного участка

Подпись  Хурчак Е.В.

Дата 22.09.2021 г.

Место для оттиска печати лица, составившего описание местоположения границ объекта



ОПИСАНИЕ МЕСТОПОЛОЖЕНИЯ ГРАНИЦ

Охранная зона трубопроводов: «Газопровод. Назначение: 10) сооружения коммунального хозяйства. Протяженность: 9 м. Адрес: Российская Федерация, Липецкая область, Липецкий муниципальный район, сельское поселение Пружинский сельсовет, с. Пружинки, ул. Воронежская, к ж.д. 164а»
(наименование объекта, местоположение границ которого описано (далее - объект))

Раздел 1

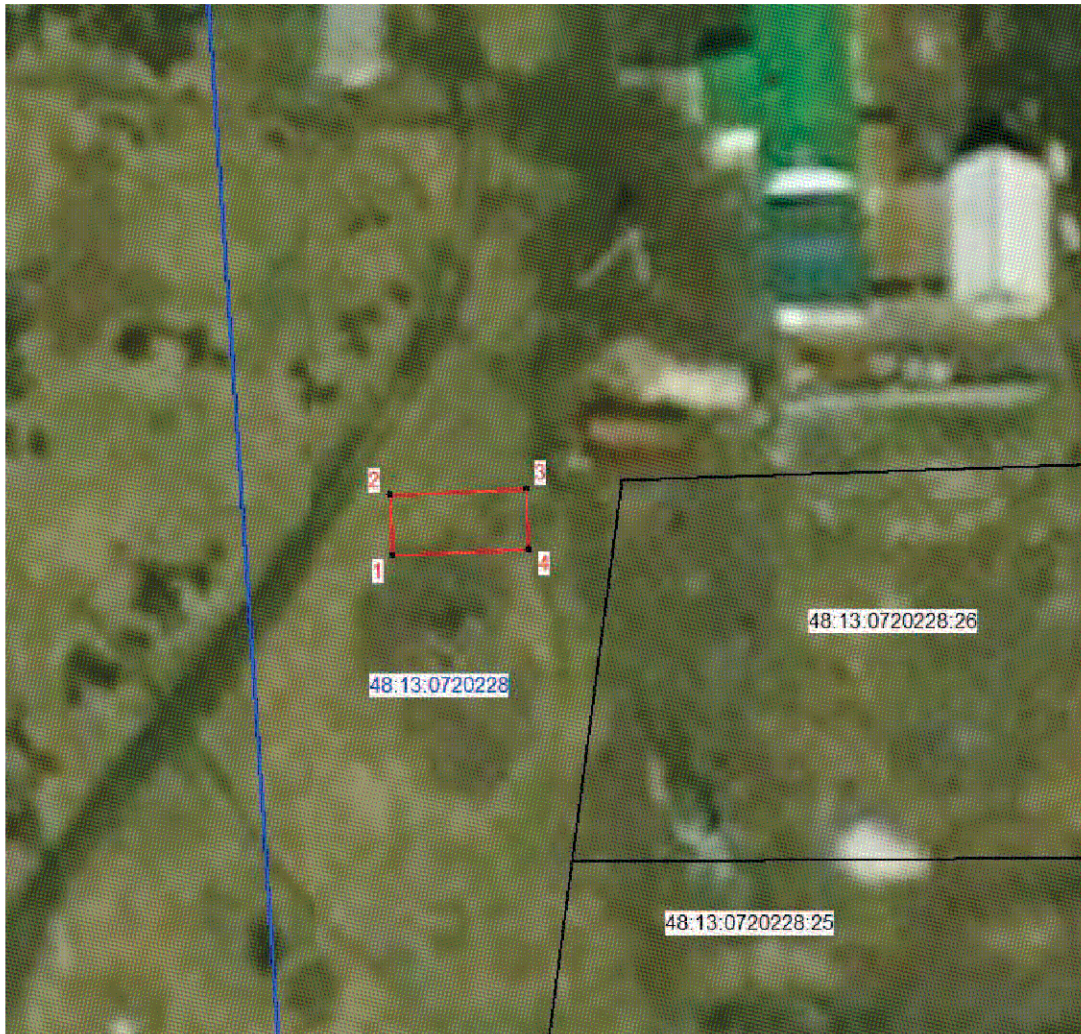
Сведения об объекте		
№ п/п	Характеристики объекта	Описание характеристик
1	2	3
1	Местоположение объекта	Липецкая область, Липецкий муниципальный район, сельское поселение Пружинский сельсовет, с. Пружинки
2	Площадь объекта +/- величина погрешности определения площади (P +/- Дельта P)	36 кв.м ± 1 кв.м
3	Иные характеристики объекта	Ограничения установлены согласно Правилам охраны газораспределительных сетей, утвержденных Постановлением Правительства РФ № 878 от 20.11.2000г. «Об утверждении Правил охраны газораспределительных сетей»

Раздел 2

Сведения о местоположении границ объекта					
1. Система координат МСК-48 (зона 1)					
2. Сведения о характерных точках границ объекта					
Обозначение характерных точек границ	Координаты. м		Метод определения координат характерной точки	Средняя квадрати- ческая погрешность положения характерной точки (Mt). м	Описание обозначения точки на местности (при наличии)
	X	Y			
1	2	3	4	5	6
1	431038.68	1297572.10	Метод спутниковых геодезических измерений	0.05	-
2	431042.68	1297571.92		0.05	-
3	431043.07	1297580.92		0.05	-
4	431039.07	1297581.10		0.05	-
1	431038.68	1297572.10		0.05	-
3. Сведения о характерных точках части (частей) границы объекта					
Обозначение характерных точек части границы	Координаты. м		Метод определения координат характерной точки	Средняя квадратичес- кая погрешность положения характерной точки (Mt). м	Описание обозначения точки на местности (при наличии)
	X	X			
1	2	3	4	5	6
1	-	-	-	-	-





Раздел 4

План границ объекта



Масштаб 1: 500

Используемые условные знаки и обозначения:

-  - граница охранной зоны
- 48:13:0720228:25 - номер существующего земельного участка
- 48:13:0720228 - номер кадастрового квартала
-  1 - поворотная точка границы охранной зоны объекта
-  - граница кадастрового квартала
-  - граница существующего земельного участка

Подпись _____ Хурчак Е.В.

Дата 22.09.2021 г.

Место для оттиска печати лица, составившего описание местоположения границ объекта



ОПИСАНИЕ МЕСТОПОЛОЖЕНИЯ ГРАНИЦ

Охранная зона трубопроводов: «Газопровод-ввод. Назначение: 10) сооружения коммунального хозяйства. Протяженность: 4 м. Адрес: Российская Федерация, Липецкая область, Липецкий район, с. Большая Кузьминка, ул. Олимпийская, к ж.д. №37»
(наименование объекта, местоположение границ которого описано (далее - объект))

Раздел 1

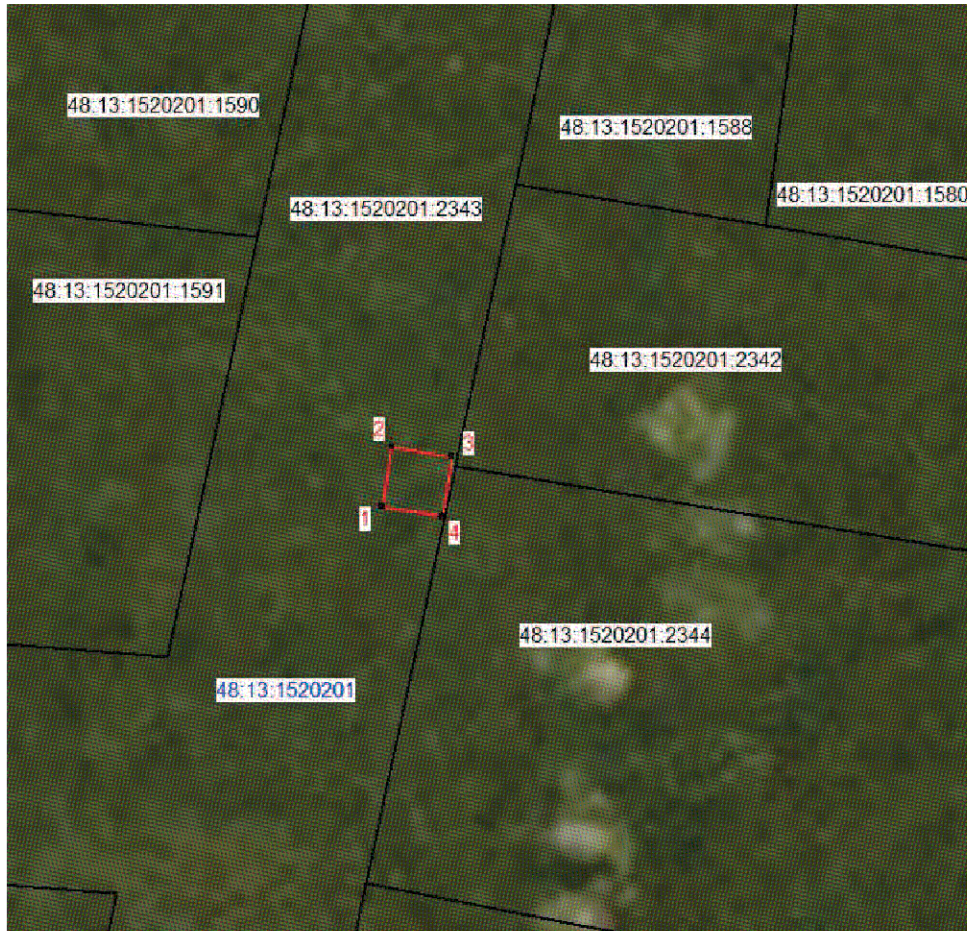
Сведения об объекте		
№ п/п	Характеристики объекта	Описание характеристик
1	2	3
1	Местоположение объекта	Липецкая область, Липецкий район, с/п Большекузьминский сельсовет, с. Большая Кузьминка
2	Площадь объекта +/- величина погрешности определения площади (P +/- Дельта P)	16 кв.м ± 1 кв.м
3	Иные характеристики объекта	Ограничения установлены согласно Правилам охраны газораспределительных сетей, утвержденных Постановлением Правительства РФ № 878 от 20.11.2000г. «Об утверждении Правил охраны газораспределительных сетей»

Раздел 2

Сведения о местоположении границ объекта					
1. Система координат МСК-48 (зона 1)					
2. Сведения о характерных точках границ объекта					
Обозначение характерных точек границ	Координаты. м		Метод определения координат характерной точки	Средняя квадратическая погрешность положения характерной точки (Mt). м	Описание обозначения точки на местности (при наличии)
	X	Y			
1	2	3	4	5	6
1	435508.89	1331515.45	Метод спутниковых геодезических измерений	0.05	-
2	435512.85	1331516.07		0.05	-
3	435512.22	1331520.04		0.05	-
4	435508.26	1331519.42		0.05	-
1	435508.89	1331515.45		0.05	-
3. Сведения о характерных точках части (частей) границы объекта					
Обозначение характерных точек части границы	Координаты. м		Метод определения координат характерной точки	Средняя квадратическая погрешность положения характерной точки (Mt). м	Описание обозначения точки на местности (при наличии)
	X	X			
1	2	3	4	5	6
1	-	-	-	-	-





Раздел 4

План границ объекта



Масштаб 1: 500

Используемые условные знаки и обозначения:

-  - граница охранной зоны
- 48:13:1520201:2342 - номер существующего земельного участка
- 48:13:1520201 - номер кадастрового квартала
-  1 - поворотная точка границы охранной зоны объекта
-  - граница кадастрового квартала
-  - граница существующего земельного участка

Подпись _____ Хурчак Е.В.

Дата 22.09.2021 г.

Место для оттиска печати лица, составившего описание местоположения границ объекта

