



ИСПОЛНИТЕЛЬНЫЙ ОРГАН ГОСУДАРСТВЕННОЙ ВЛАСТИ ЛИПЕЦКОЙ ОБЛАСТИ

**УПРАВЛЕНИЕ ЭНЕРГЕТИКИ И ТАРИФОВ  
ЛИПЕЦКОЙ ОБЛАСТИ**

---

**ПОСТАНОВЛЕНИЕ**

22 марта 2022 года

г. Липецк

№ 6/3

**Об утверждении границ охранных зон газораспределительных сетей  
АО «Газпром газораспределение Липецк»**

В соответствии с Земельным кодексом Российской Федерации, постановлением Правительства Российской Федерации от 20 ноября 2000 года № 878 «Об утверждении Правил охраны газораспределительных сетей», распоряжением администрации Липецкой области от 27 июля 2010 года № 280-р «Об утверждении Положения об управлении энергетикой и тарифов Липецкой области», приказом управления энергетикой и тарифов Липецкой области от 17 мая 2012 года № 01-03/159 «Об утверждении административного регламента предоставления государственной услуги по утверждению границ охранной зоны газораспределительных сетей», протоколом заседания коллегии управления энергетикой и тарифов Липецкой области от 22 марта 2022 года № 6/3, на основании обращения АО «Газпром газораспределение Липецк» письмом от 28 февраля 2022 года исх. № 10-635 (от 2 марта 2022 года вх. №48-628) управление энергетикой и тарифов Липецкой области постановляет:

**утвердить границы охранных зон газораспределительных сетей АО «Газпром газораспределение Липецк» в соответствии с картами (планами):**

Газопровод-ввод. Назначение: 1.6. сооружения газохимического комплекса. Протяженность: 5 м. Адрес: Российская Федерация, Липецкая обл., Лев-Толстовский р-н, с.п. Лев-Толстовский с/с, п. Лев Толстой, ул. Дачная, к ж.д. 5 а.

Заместитель начальника  
управления

С.Д. Крылова

## ОПИСАНИЕ МЕСТОПОЛОЖЕНИЯ ГРАНИЦ

Охранная зона трубопроводов: «Газопровод-ввод. Назначение: 1.6. сооружения газохимического комплекса. Протяженность: 5 м. Адрес: Российская Федерация, Липецкая обл., Лев-Толстовский р-н, с.п Лев-Толстовский с/с, п. Лев Толстой, ул. Дачная , к ж.д.5а» (наименование объекта, местоположение границ которого описано (далее - объект)

### Раздел 1

Сведения об объекте		
№ п/п	Характеристики объекта	Описание характеристик
1	2	3
1	Местоположение объекта	Липецкая область, Лев-Толстовский район, с.п. Лев-Толстовский с/с, п. Лев Толстой
2	Площадь объекта +/- величина погрешности определения площади (Р +/- Дельта Р)	20 кв.м ± 1 кв.м
3	Иные характеристики объекта	Ограничения установлены согласно Правилам охраны газораспределительных сетей, утвержденных Постановлением Правительства РФ № 878 от 20.11.2000г. «Об утверждении Правил охраны газораспределительных сетей»

**Раздел 2**

<b>Сведения о местоположении границ объекта</b>					
<b>1. Система координат МСК-48 (зона 1)</b>					
<b>2. Сведения о характерных точках границ объекта</b>					
Обозначение характерных точек границ	Координаты. м		Метод определения координат характерной точки	Средняя квадратическая погрешность положения характерной точки (Mt). м	Описание обозначения точки на местности (при наличии)
	X	Y			
1	2	3	4	5	6
1	486691.38	1313475.23	Метод спутниковых геодезических измерений	0.05	-
2	486688.86	1313479.69		0.05	-
3	486685.38	1313477.73		0.05	-
4	486687.90	1313473.27		0.05	-
1	486691.38	1313475.23		0.05	-
<b>3. Сведения о характерных точках части (частей) границы объекта</b>					
Обозначение характерных точек части границы	Координаты. м		Метод определения координат характерной точки	Средняя квадратическая погрешность положения характерной точки (Mt). м	Описание обозначения точки на местности (при наличии)
	X	X			
1	2	3	4	5	6
1	-	-	-	-	-







## Раздел 4

### План границ объекта



Масштаб 1: 500

#### Используемые условные знаки и обозначения:

-  - граница охранной зоны
- 48:12:0000000:386 - номер существующего земельного участка
- 48:12:0310113 - номер кадастрового квартала
-  1 - поворотная точка границы охранной зоны объекта
-  - граница кадастрового квартала
-  - граница существующего земельного участка

Подпись \_\_\_\_\_ Хурчак Е.В.

Дата 22.09.2021 г.

Место для оттиска печати лица, составившего описание местоположения границ объекта

