



ИСПОЛНИТЕЛЬНЫЙ ОРГАН ГОСУДАРСТВЕННОЙ ВЛАСТИ ЛИПЕЦКОЙ ОБЛАСТИ

**УПРАВЛЕНИЕ ЭНЕРГЕТИКИ И ТАРИФОВ
ЛИПЕЦКОЙ ОБЛАСТИ**

ПОСТАНОВЛЕНИЕ

29 апреля 2022 года

№ 14/3

**Об утверждении границ охранных зон газораспределительных сетей
АО «Газпром газораспределение Липецк»**

В соответствии с Земельным кодексом Российской Федерации, постановлением Правительства Российской Федерации от 20 ноября 2000 года № 878 «Об утверждении Правил охраны газораспределительных сетей», распоряжением администрации Липецкой области от 27 июля 2010 года № 280-р «Об утверждении Положения об управлении энергетикой и тарифов Липецкой области», приказом управления энергетикой и тарифов Липецкой области от 17 мая 2012 года № 01-03/159 «Об утверждении административного регламента предоставления государственной услуги по утверждению границ охранной зоны газораспределительных сетей», протоколом заседания коллегии управления энергетикой и тарифов Липецкой области от 22 апреля 2022 года № 14/3, на основании обращения АО «Газпром газораспределение Липецк» письмом от 11 апреля 2022 года исх. № 10-1181 (от 12 апреля 2022 года вх. №48-1183) управление энергетикой и тарифов Липецкой области постановляет:

утвердить границы охранных зон газораспределительных сетей АО «Газпром газораспределение Липецк» в соответствии с картами (планами):

Газопровод-ввод. Назначение: 10) сооружения коммунального хозяйства. Протяженность: 13 м. Адрес: Российская Федерация, Липецкая область, Липецкий муниципальный район, с. Вербилково, ул. Пушкина, к ж.д. № 22а.

Начальник управления

М.В. Боев

ОПИСАНИЕ МЕСТОПОЛОЖЕНИЯ ГРАНИЦ

Охранная зона трубопроводов: «Газопровод-ввод. Назначение: 10) сооружения коммунального хозяйства. Протяженность: 13 м. Адрес: Российская Федерация, Липецкая область, Липецкий муниципальный район, с. Вербилово, ул. Пушкина, к ж.д. № 22а»
(наименование объекта, местоположение границ которого описано (далее - объект))

Раздел 1

Сведения об объекте		
№ п/п	Характеристики объекта	Описание характеристик
1	2	3
1	Местоположение объекта	Российская Федерация, Липецкая область, Липецкий муниципальный район, с. Вербилово
2	Площадь объекта +/- величина погрешности определения площади (P +/- Дельта P)	52 кв.м ± 1 кв.м
3	Иные характеристики объекта	Ограничения установлены согласно Правилам охраны газораспределительных сетей, утвержденных Постановлением Правительства РФ № 878 от 20.11.2000г. «Об утверждении Правил охраны газораспределительных сетей»

Раздел 2

Сведения о местоположении границ объекта					
1. Система координат МСК-48 (зона 1)					
2. Сведения о характерных точках границ объекта					
Обозначение характерных точек границ	Координаты. м		Метод определения координат характерной точки	Средняя квадрати- ческая погрешность положения характерной точки (Mt). м	Описание обозначения точки на местности (при наличии)
	X	Y			
1	2	3	4	5	6
1	384962.93	1313941.60	Метод спутниковых геодезических измерений	0.05	-
2	384962.15	1313937.68		0.05	-
3	384974.95	1313935.16		0.05	-
4	384975.73	1313939.08		0.05	-
1	384962.93	1313941.60		0.05	-
3. Сведения о характерных точках части (частей) границы объекта					
Обозначение характерных точек части границы	Координаты. м		Метод определения координат характерной точки	Средняя квадратичес- кая погрешность положения характерной точки (Mt). м	Описание обозначения точки на местности (при наличии)
	X	X			
1	2	3	4	5	6
1	-	-	-	-	-




Раздел 4

План границ объекта



Масштаб 1: 500

Используемые условные знаки и обозначения:

-  - граница охранной зоны
- 48:13:1310133:3 - номер существующего земельного участка
- 48:13:1310130 - номер кадастрового квартала
- 1 - поворотная точка границы охранной зоны объекта
-  - граница кадастрового квартала
-  - граница существующего земельного участка

Подпись _____ Хурчак Е.В.

Дата 16.02.2022 г.

Место для оттиска печати лица, составившего описание местоположения границ объекта

