



**УПРАВЛЕНИЕ
ПО ОХРАНЕ ОБЪЕКТОВ КУЛЬТУРНОГО
НАСЛЕДИЯ ЛИПЕЦКОЙ ОБЛАСТИ**

П Р И К А З

« 31 » августа 2022 г.

г. Липецк

№ 238

Об утверждении границ и режима использования территории объекта культурного наследия регионального значения «Церковь Смоленская», 1820 г., расположенного по адресу: Липецкая область, Елецкий район, д. Танеевка

В соответствии с Федеральным законом от 25 июня 2002 года № 73-ФЗ «Об объектах культурного наследия (памятниках истории и культуры) народов Российской Федерации», Приказом Министерства культуры Российской Федерации от 4 июня 2015 года № 1745 «Об утверждении требований к разработке проектов границ территорий объектов культурного наследия», на основании Проекта границ территории объекта культурного наследия регионального значения «Церковь Смоленская», 1820 г.; местонахождение объекта: Липецкая область, Елецкий р-н, д. Танеевка, разработанного ООО «Земпроект», Липецк, 2022 г., ПРИКАЗЫВАЮ:

1. Утвердить границы и режим использования территории объекта культурного наследия регионального значения «Церковь Смоленская», 1820 г., расположенного по адресу: Липецкая область, Елецкий район, д. Танеевка, согласно приложению.

2. Разместить настоящий приказ на официальном сайте управления по охране объектов культурного наследия Липецкой области.

3. Направить настоящий приказ для опубликования на Официальном интернет-портале правовой информации: pravo.gov.ru.

4. Направить настоящий приказ в ОБУ «Издательский дом «Липецкая газета» для опубликования.

Начальник управления

А.М. Грушихин

Приложение
к приказу управления по охране
объектов культурного наследия
Липецкой области «Об утверждении
границ и режима использования
территории объекта культурного
наследия регионального значения
«Церковь Смоленская», 1820 г.,
расположенного по адресу: Липецкая
область, Елецкий район, д. Танеевка»

Границы территории объекта культурного наследия регионального значения «Церковь Смоленская», 1820 г., расположенного по адресу: Липецкая область, Елецкий район, д. Танеевка

1. Описание границ территории объекта культурного наследия

Границы территории объекта культурного наследия в графическом приложении обозначены цифрами: 1, 2, 3, 4.





Граница территории объекта культурного наследия проходит от точки 1 до точки 2 в северо-восточном направлении вдоль северного фасада здания объекта на удалении 5,00 м от грани стены, по дерновому покрытию, далее от точки 2 до точки 3 в юго-восточном направлении по задернованной территории (луговине) вдоль восточного фасада здания объекта на удалении 5,00 м от грани стены апсиды в направлении грунтовой дороги, затем от точки 3 до точки 4 в юго-западном направлении по задернованной территории (луговине) вдоль южного фасада здания объекта на удалении 5,00 м от грани стены, вдоль грунтовой дороги и далее от точки 4 до исходной точки 1 в северо-западном направлении вдоль западного фасада колокольни на удалении 5,00 м от грани стены, по дерновому покрытию (луговине).

2. Карта (схема) границ территории объекта культурного наследия



Масштаб 1:1000

Условные обозначения:

	- объект культурного наследия
	- границы территории объекта культурного наследия
	- границы земельного участка, установленные в соответствии с федеральным законодательством, включенные в ЕГРН
	- характерная точка границ территории объекта культурного наследия

3. Перечень координат характерных точек границ территории объекта культурного наследия

Наименование характерных точек	Координаты характерных точек, МСК 48		Мера линии	Дирекционный угол		
	X	Y		градусы	минуты	секунды
1	397658,75	1260225,90	62,03	52	20	29
2	397696,65	1260275,01	32,31	142	20	34
3	397671,07	1260294,75	62,03	232	20	55
4	397633,18	1260245,64	32,30	322	19	55

4. Режим использования территории объекта культурного наследия

На территории объекта культурного наследия **разрешается:**

- проведение работ по сохранению объекта культурного наследия или его отдельных элементов;
- сохранение историко-градостроительной или природной среды объекта культурного наследия;
- восстановление утраченных элементов объекта культурного наследия методами реставрации;
- ведение хозяйственной деятельности, не противоречащей требованиям обеспечения сохранности объекта культурного наследия и позволяющей обеспечить функционирование объекта культурного наследия в современных условиях;
- благоустройство территории с использованием в покрытии пешеходных площадок, тротуаров традиционных или имитирующих традиционные материалы, установка элементов освещения, малых архитектурных форм;
- воссоздание исторических элементов благоустройства и малых архитектурных форм;
- устройство наружного освещения объекта культурного наследия, с учетом влияния светового потока на восприятие объекта культурного наследия;
- проведение работ по прокладке и реконструкции инженерных сетей, обеспечивающих эксплуатацию объекта культурного наследия;
- установка информационных надписей и обозначений, содержащих информацию об объекте культурного наследия.

На территории объекта культурного наследия **запрещается:**

- строительство объектов капитального строительства, пристроек к объекту культурного наследия;
- проведение земляных, строительных, мелиоративных и иных работ, за исключением работ по сохранению объекта культурного наследия или его отдельных элементов, сохранению историко-градостроительной или природной среды объекта культурного наследия;
- прокладка инженерных коммуникаций в наземном и надземном исполнении;
- устройство железобетонных ограждений и ограждений из металлической сетки и профилированных листов (кроме временных, необходимых для проведения работ по сохранению объекта культурного наследия);
- размещение рекламных стендов, растяжек и других рекламных конструкций;
- размещение антенных установок на территории объекта культурного наследия;
- ухудшение состояния территории объекта культурного наследия.