



**УПРАВЛЕНИЕ
ПО ОХРАНЕ ОБЪЕКТОВ КУЛЬТУРНОГО
НАСЛЕДИЯ ЛИПЕЦКОЙ ОБЛАСТИ**

П Р И К А З

« 31 » августа 2022 г.

г. Липецк

№ 231

Об утверждении границ и режима использования территории объекта культурного наследия регионального значения «Братское кладбище участников революции и гражданской войны, советских воинов и партизан, погибших в декабре 1941 г. при освобождении города от фашистских захватчиков», 1918 - 1967 гг.», расположенного по адресу: Липецкая область, г. Елец, пл. Революции по ул. Коммунаров

В соответствии с Федеральным законом от 25 июня 2002 года № 73-ФЗ «Об объектах культурного наследия (памятниках истории и культуры) народов Российской Федерации», Приказом Министерства культуры Российской Федерации от 4 июня 2015 года № 1745 «Об утверждении требований к разработке проектов границ территорий объектов культурного наследия», на основании Проекта границ территории объекта культурного наследия регионального значения «Братское кладбище участников революции и гражданской войны, советских воинов и партизан, погибших в декабре 1941 г. при освобождении города от фашистских захватчиков», 1918 - 1967 гг.; местонахождение объекта: Липецкая область, г. Елец, пл. Революции по ул. Коммунаров, разработанного ООО «Земпроект», Липецк, 2022 г., ПРИКАЗЫВАЮ:

1. Утвердить границы и режим использования территории объекта культурного наследия регионального значения «Братское кладбище участников революции и гражданской войны, советских воинов и партизан, погибших в декабре 1941 г. при освобождении города от фашистских захватчиков», 1918 - 1967 гг., расположенного по адресу: Липецкая область, г. Елец, пл. Революции по ул. Коммунаров, согласно приложению.

2. Разместить настоящий приказ на официальном сайте управления по охране объектов культурного наследия Липецкой области.

3. Направить настоящий приказ для опубликования на Официальном интернет-портале правовой информации: pravo.gov.ru.

4. Направить настоящий приказ в ОБУ «Издательский дом «Липецкая газета» для опубликования.

Начальник управления

А.М. Грушихин

Приложение
к приказу управления по охране объектов
культурного наследия Липецкой области
«Об утверждении границ и режима
использования территории объекта
культурного наследия регионального значения
«Братское кладбище участников революции
и гражданской войны, советских воинов и
партизан, погибших в декабре 1941 г.
при освобождении города от фашистских
захватчиков», 1918 – 1967 гг., расположенного
по адресу: Липецкая область, г. Елец,
пл. Революции по ул. Коммунаров»

**Границы территории объекта культурного наследия
регионального значения «Братское кладбище участников революции и
гражданской войны, советских воинов и партизан, погибших в декабре
1941 г. при освобождении города от фашистских захватчиков»,
1918 – 1967 гг., расположенного по адресу: Липецкая область,
г. Елец, пл. Революции по ул. Коммунаров**

1. Описание границ территории объекта культурного наследия

Границы территории объекта культурного наследия в графическом приложении обозначены цифрами: 1, 2, 3, 4.

Восточная граница территории объекта культурного наследия проходит от точки 1 до точки 2 в южном направлении вдоль литого металлического ограждения, поставленного по границе плиточного мощения территории объекта и газонного покрытия, мимо рядовой посадки елей нечетной стороны ул. Комсомольская.

Южная граница территории объекта культурного наследия проходит от точки 2 до точки 3 в западном направлении вдоль литого металлического ограждения с широким проемом входа, поставленного по границе плиточного мощения территории объекта и газонного покрытия, мимо рядовой посадки елей четной стороны ул. Коммунаров.

Западная граница территории объекта культурного наследия проходит от точки 3 до точки 4 в северном направлении вдоль литого металлического ограждения, поставленного по границе участка газонного покрытия территории объекта и плиточного мощения пешеходной внутриквартальной дорожки, мимо рядовой посадки елей.









Северная граница территории объекта культурного наследия проходит от точки 4 до исходной точки 1 в восточном направлении вдоль литого металлического ограждения с широким проемом входа, поставленного по границе плиточного мощения территории объекта и асфальтированным покрытием внутриквартального проезда.

2. Карта (схема) границ территории объекта культурного наследия



Масштаб 1:500

Условные обозначения:

	- объект культурного наследия в составе объекта культурного наследия регионального значения:
	- братская могила времен 1941- 1945 гг. в виде облицованных серыми гранитными плитами стилобата с горизонтально размещенной на нем металлической Звездой с Вечным огнем, прямоугольного основания под скульптуру, завершеного бронзовым скульптурным изображением Советского воина со знаменем в редакции 1965-1990 гг.
	-братская могила времен 1918г., состоящая из земляного холма с металлическим декоративным завершением в виде 4-х скатной кровли
	- индивидуальные могилы воинов, погибших при освобождении Ельца в виде отдельных гранитных плит, установленных наклонно на окружающий мемориал парапет
	- границы территории объекта культурного наследия
	- границы кадастрового квартала
	- границы земельного участка, установленные в соответствии с федеральным законодательством, включенные в ЕГРН
	- характерная точка границ территории объекта культурного наследия

3. Перечень координат характерных точек границ территории объекта культурного наследия

Наименование характерных точек	Координаты характерных точек, МСК 48		Мера линии	Дирекционный угол		
	X	Y		градусы	минуты	секунды
1	420244,47	1250670,46	31,06	97	9	25
2	420240,60	1250701,28	47,01	187	14	51
3	420193,97	1250695,35	31,11	276	33	6
4	420197,52	1250664,44	47,33	7	18	24

4. Режим использования территории объекта культурного наследия

На территории объекта культурного наследия **разрешается**:

- проведение работ по сохранению объекта культурного наследия или его отдельных элементов;
- сохранение историко-градостроительной или природной среды объекта культурного наследия;
- ведение хозяйственной деятельности, не противоречащей требованиям обеспечения сохранности объекта культурного наследия и позволяющей обеспечить функционирование объекта культурного наследия в современных условиях;
- благоустройство и озеленение территории, не противоречащих требованиям обеспечения сохранности объекта культурного наследия;
- устройство наружного освещения объекта культурного наследия, с учетом влияния светового потока на восприятие объекта культурного наследия;
- проведение работ по прокладке и реконструкции инженерных сетей, обеспечивающих эксплуатацию объекта культурного наследия;
- установка информационных надписей и обозначений, содержащих информацию об объекте культурного наследия.

На территории объекта культурного наследия **запрещается**:

- строительство объектов капитального строительства, пристроек к объекту культурного наследия;

- проведение земляных, строительных, мелиоративных и иных работ, за исключением работ по сохранению объекта культурного наследия или его отдельных элементов, сохранению историко-градостроительной или природной среды объекта культурного наследия;
- прокладка инженерных коммуникаций в наземном и надземном исполнении;
- устройство железобетонных ограждений и ограждений из металлической сетки и профилированных листов (кроме временных, необходимых для проведения работ по сохранению объекта культурного наследия);
- размещение рекламных стендов, растяжек и других рекламных конструкций;
- размещение антенных установок на территории объекта культурного наследия;
- ухудшение состояния территории объекта культурного наследия.