



ИСПОЛНИТЕЛЬНЫЙ ОРГАН ГОСУДАРСТВЕННОЙ ВЛАСТИ ЛИПЕЦКОЙ ОБЛАСТИ

**УПРАВЛЕНИЕ ЭНЕРГЕТИКИ И ТАРИФОВ
ЛИПЕЦКОЙ ОБЛАСТИ**

ПОСТАНОВЛЕНИЕ

21 октября 2022 года

г.Липецк

№ 42/1

О внесении изменения в постановление управления энергетики и тарифов Липецкой области от 11 июня 2021 года № 13/6 «Об утверждении границ охранных зон газораспределительных сетей АО «Газпром газораспределение Липецк»

В соответствии с Земельным кодексом Российской Федерации, постановлением Правительства Российской Федерации от 20 ноября 2000 года № 878 «Об утверждении Правил охраны газораспределительных сетей», распоряжением администрации Липецкой области от 27 июля 2010 года № 280-р «Об утверждении Положения об управлении энергетики и тарифов Липецкой области», приказом управления энергетики и тарифов Липецкой области от 17 мая 2012 года № 01-03/159 «Об утверждении административного регламента предоставления государственной услуги по утверждению границ охранной зоны газораспределительных сетей», протоколом заседания коллегии управления энергетики и тарифов Липецкой области от 21 октября 2022 года № 42/1, на основании обращения АО «Газпром газораспределение Липецк» от 28 сентября 2022 года исх. № 10-3410 (от 30 сентября 2022 года вх. № 48-3152) управление энергетики и тарифов Липецкой области постановляет:

внести в постановление управления энергетики и тарифов Липецкой области от 11 июня 2021 года № 13/6 «Об утверждении границ охранных зон газораспределительных сетей АО «Газпром газораспределение Липецк» (Липецкая газета, 2021, 18 июня) изменение:

приложение 12 к постановлению изложить в следующей редакции согласно приложению.

Заместитель начальника управления

С.Д. Крылова

ОПИСАНИЕ МЕСТОПОЛОЖЕНИЯ ГРАНИЦ

Охранная зона трубопроводов: «Газопровод-ввод. Назначение: 10) сооружения коммунального хозяйства. Протяженность: 8 м. Адрес: Российская Федерация, Липецкая обл., Елецкий р-н, с.п. Нижневоргольский с/с, п. Ключ Жизни, ул. Тенистая, к ж.д. 16»
(наименование объекта, местоположение границ которого описано (далее - объект))

Раздел 1

Сведения об объекте		
№ п/п	Характеристики объекта	Описание характеристик
1	2	3
1	Местоположение объекта	Российская Федерация, Липецкая обл., Елецкий р-н, с.п. Нижневоргольский с/с, п. Ключ Жизни
2	Площадь объекта +/- величина погрешности определения площади (Р +/- Дельта Р)	47 кв.м ± 1 кв.м
3	Иные характеристики объекта	Ограничения установлены согласно Правилам охраны газораспределительных сетей, утвержденных Постановлением Правительства РФ № 878 от 20.11.2000г. «Об утверждении Правил охраны газораспределительных сетей»

Раздел 2

Сведения о местоположении границ объекта					
1. Система координат МСК-48, зона 1					
2. Сведения о характерных точках границ объекта					
Обозначение характерных точек границ	Координаты. м		Метод определения координат характерной точки	Средняя квадратическая погрешность положения характерной точки (Мт). м	Описание обозначения точки на местности (при наличии)
	X	Y			
1	2	3	4	5	6
1	417697.63	1245727.54	Метод спутниковых геодезических измерений	0.05	-
2	417697.09	1245731.36		0.05	-
3	417696.02	1245739.11		0.05	-
4	417692.06	1245738.57		0.05	-
5	417693.13	1245730.80		0.05	-
6	417693.67	1245726.98		0.05	-
1	417697.63	1245727.54		0.05	-
3. Сведения о характерных точках части (частей) границы объекта					
Обозначение характерных точек части границы	Координаты. м		Метод определения координат характерной точки	Средняя квадратическая погрешность положения характерной точки (Мт). м	Описание обозначения точки на местности (при наличии)
	X	Y			
1	2	3	4	5	6
1	-	-	-	-	-




Раздел 4

План границ объекта



Масштаб 1: 500

Используемые условные знаки и обозначения:

-  - граница охранной зоны
- 48:07:0560113:1 - номер существующего земельного участка
- 48:07:0560114 - номер кадастрового квартала
- 1 - поворотная точка границы охранной зоны объекта
-  - граница кадастрового квартала
-  - граница существующего земельного участка

Подпись _____ Хурчак Е.В.

Дата 12.09.2022 г.

Место для оттиска печати лица, составившего описание местоположения границ объекта

