

**УПРАВЛЕНИЕ
ПО ОХРАНЕ ОБЪЕКТОВ КУЛЬТУРНОГО
НАСЛЕДИЯ ЛИПЕЦКОЙ ОБЛАСТИ**

П Р И К А З

« 28 » октября 2022 г.

г. Липецк

№ 315

Об утверждении границ и режима использования территории объекта культурного наследия регионального значения «Церковь Богословская», 1875 г., расположенного по адресу: Липецкая область, Данковский район, г. Данков, ул. 8 Марта, улица Мира

В соответствии с Федеральным законом от 25 июня 2002 года № 73-ФЗ «Об объектах культурного наследия (памятниках истории и культуры) народов Российской Федерации», Приказом Министерства культуры Российской Федерации от 4 июня 2015 года № 1745 «Об утверждении требований к составлению проектов границ территорий объектов культурного наследия», на основании Проекта границ территории объекта культурного наследия регионального значения «Церковь Богословская», расположенного по адресу: Липецкая область, г. Данков, ул. 8 Марта, улица Мира, разработанного ИП Лащенко А. А., 2022 г., ПРИКАЗЫВАЮ:

1. Утвердить границы и режим использования территории объекта культурного наследия регионального значения «Церковь Богословская», 1875 г., расположенного по адресу: Липецкая область, Данковский район, г. Данков, ул. 8 Марта, улица Мира, согласно приложению.

2. Разместить настоящий приказ на официальном сайте управления по охране объектов культурного наследия Липецкой области.

3. Направить настоящий приказ для опубликования на Официальном интернет-портале правовой информации: pravo.gov.ru.

4. Направить настоящий приказ в ОБУ «Издательский дом «Липецкая газета» для опубликования.

Начальник управления

А.М. Грушихин

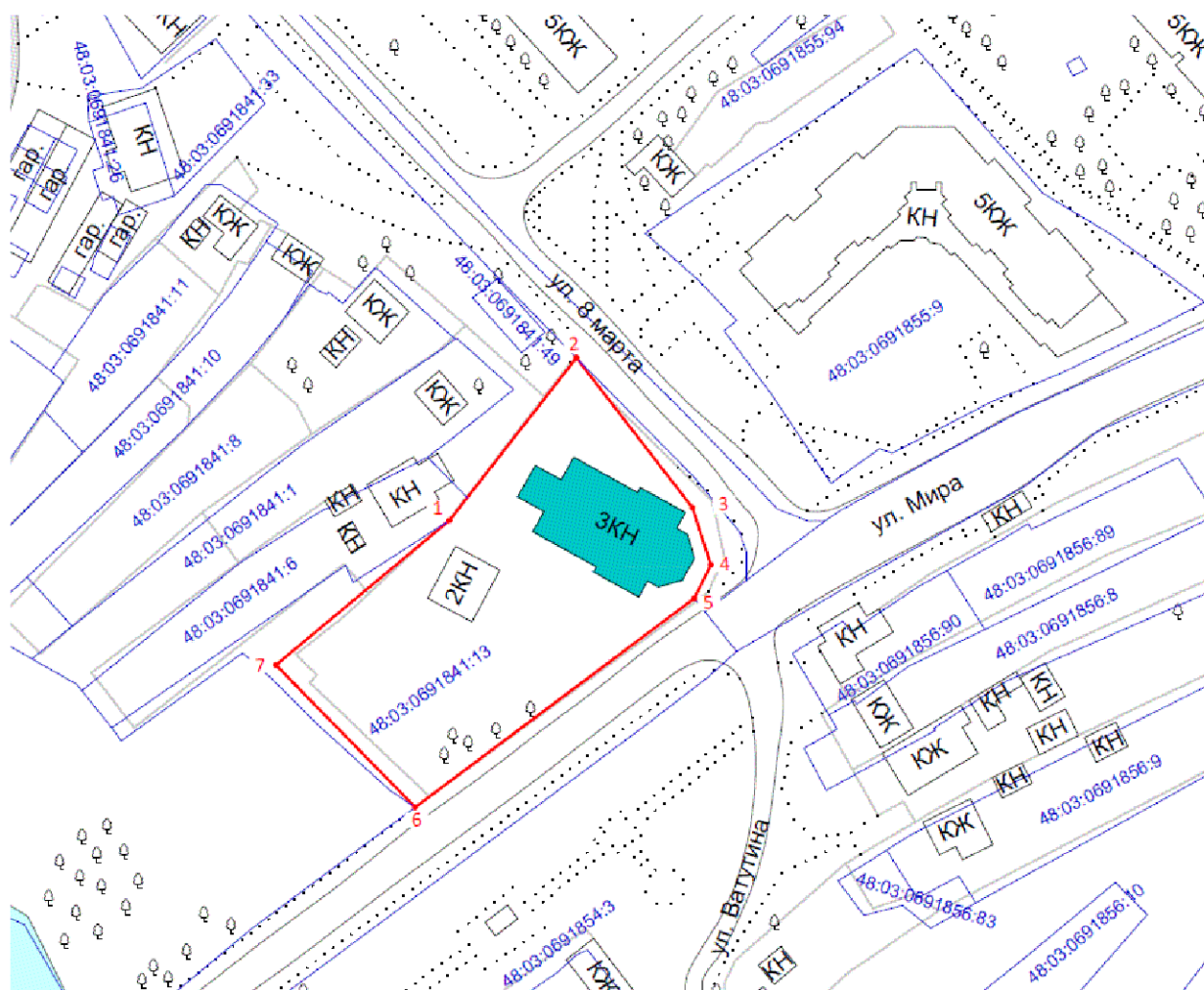
Приложение
к приказу управления по охране
объектов культурного наследия
Липецкой области «Об утверждении
границ и режима использования
территории объекта культурного
наследия регионального значения
«Церковь Богословская», 1875 г.,
расположенного по адресу: Липецкая
область, Данковский район,
г. Данков, ул. 8 Марта, улица Мира»

**Границы территории объекта культурного наследия
регионального значения «Церковь Богословская», 1875 г.,
расположенного по адресу: Липецкая область, Данковский район,
г. Данков, ул. 8 Марта, улица Мира**





1. Описание границ территории объекта культурного наследия

- Граница территории объекта культурного наследия проходит:
- от точки 1 до точки 2 в северо-восточном направлении по границе земельного участка 48:03:0691841:13;
 - от точки 2 до точки 4 в юго-восточном направлении по границе земельного участка 48:03:0691841:13;
 - от точки 4 до точки 6 в юго-западном направлении по границе земельного участка 48:03:0691841:13;
 - от точки 6 до точки 7 в северо-западном направлении по границе земельного участка 48:03:0691841:13;
 - от точки 7 до точки 1 в северо-восточном направлении по границе земельного участка 48:03:0691841:13.

2.Карта (схема) границ территории объекта культурного наследия



Условные обозначения

-  Объект культурного наследия регионального значения: "Церковь Богословская", по адресу: Липецкая область, г. Данков, ул. 8 Марта, улица Мира
-  Границы кадастровых участков
-  Граница территории рассматриваемого объекта культурного наследия
-  Характерные точки границ территории рассматриваемого объекта культурного наследия

3. Перечень координат характерных точек границ территории объекта культурного наследия

Обозначение характерных точек границы	Ведомость координат характерных точек (МСК-48)		СКО, м
	X	Y	
1	2	3	
1	489474.15	1294377.91	0,1
2	489511.69	1294407.22	0,1
3	489477.09	1294434.06	0,1
4	489463.87	1294438.31	0,1
5	489456.11	1294434.48	0,1
6	489407.92	1294369.97	0,1
7	489440.77	1294337.84	0,1
1	489474.15	1294377.91	0,1

4.Режим использования территории объекта культурного наследия

На территории объекта культурного наследия **разрешается**:

- проведение работ по сохранению объекта культурного наследия или его отдельных элементов;
- сохранение историко-градостроительной или природной среды объекта культурного наследия;
- ведение хозяйственной деятельности, не противоречащей требованиям обеспечения сохранности объекта культурного наследия и позволяющей обеспечить функционирование объекта культурного наследия в современных условиях;
- благоустройство территории с использованием в покрытии пешеходных площадок, тротуаров традиционных или имитирующих традиционные материалы, установка элементов освещения, малых архитектурных форм;
- озеленение территории цветниками, низкорослыми кустарниками, без высокорослых растений;
- устройство наружного освещения объекта культурного наследия, с учетом влияния светового потока на восприятие объекта культурного наследия;
- проведение работ по прокладке и реконструкции инженерных сетей, обеспечивающих эксплуатацию объекта культурного наследия;
- установка информационных надписей и обозначений, содержащих информацию об объекте культурного наследия.

На территории объекта культурного наследия **запрещается:**

- строительство объектов капитального строительства и увеличение объемно-пространственных характеристик существующих объектов капитального строительства;
- использование при реконструкции объектов капитального строительства сайдинга, вентилируемых фасадов, покрытия из профилированного листа, ярких колористических решений;
- проведение земляных, строительных, мелиоративных и иных работ, за исключением работ по сохранению объекта культурного наследия или его отдельных элементов, сохранению историко-градостроительной или природной среды объекта культурного наследия;
- проведение земляных работ без предварительного археологического исследования культурного слоя в соответствии с действующим законодательством;
- прокладка инженерных коммуникаций в наземном и надземном исполнении;
- устройство железобетонных ограждений и ограждений из металлической сетки и профилированных листов (кроме временных, необходимых для проведения работ по сохранению объекта культурного наследия);
- размещение рекламных стендов, растяжек и других рекламных конструкций;
- размещение антенных установок на территории объекта культурного наследия;
- ухудшение состояния территории объекта культурного наследия.