



**УПРАВЛЕНИЕ
ПО ОХРАНЕ ОБЪЕКТОВ КУЛЬТУРНОГО
НАСЛЕДИЯ ЛИПЕЦКОЙ ОБЛАСТИ**

П Р И К А З

« 23 » ноября 2022 г.

г. Липецк

№ 361

Об утверждении границ и режима использования территории объекта культурного наследия регионального значения «Церковь Вознесения, 1863 - 1879 гг.», расположенного по адресу: Липецкая область, г. Елец, ул. 2 Восточная, д. 2 а

В соответствии с Федеральным законом от 25 июня 2002 года № 73-ФЗ «Об объектах культурного наследия (памятниках истории и культуры) народов Российской Федерации», Приказом Министерства культуры Российской Федерации от 4 июня 2015 года № 1745 «Об утверждении требований к составлению проектов границ территорий объектов культурного наследия», на основании Проекта границ территории объекта культурного наследия регионального значения «Церковь Вознесения, 1863 – 1879 гг.», расположенного по адресу (местонахождение): Липецкая область, город Елец, улица 2 Восточная, д. 2 а, разработанного ИП Лащенко А. А., 2022 г., ПРИКАЗЫВАЮ:

1. Утвердить границы и режим использования территории объекта культурного наследия регионального значения «Церковь Вознесения, 1863 – 1879 гг.», расположенного по адресу: Липецкая область, город Елец, улица 2 Восточная, д. 2 а, согласно приложению.

2. Разместить настоящий приказ на официальном сайте управления по охране объектов культурного наследия Липецкой области.

3. Направить настоящий приказ для опубликования на Официальном интернет-портале правовой информации: pravo.gov.ru.

4. Направить настоящий приказ в ОБУ «Издательский дом «Липецкая газета» для опубликования.

Заместитель начальника управления

А. В. Русакова

Приложение
к приказу управления по охране
объектов культурного наследия
Липецкой области «Об утверждении
границ и режима использования
территории объекта культурного
наследия регионального значения
«Церковь Вознесения, 1863 -1879 гг.»,
расположенного по адресу: Липецкая
область, г. Елец, ул. 2 Восточная, д. 2 а»

**Границы территории объекта культурного наследия
регионального значения «Церковь Вознесения, 1863 - 1879 гг.»,
расположенного по адресу: Липецкая область,
г. Елец, ул. 2 Восточная, д. 2 а**

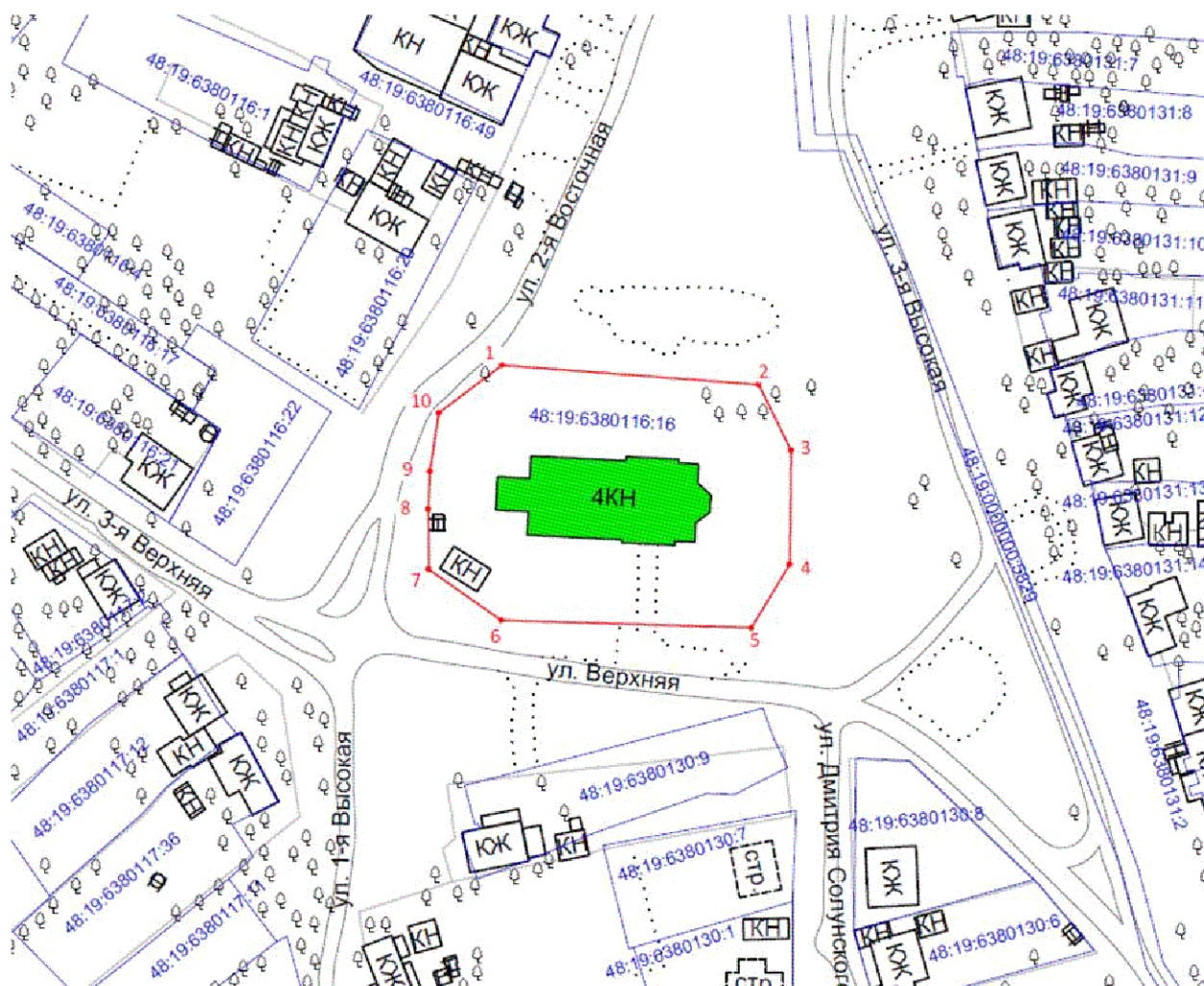
1. Описание границ территории объекта культурного наследия

Внешний контур границ образован точками, идущими по часовой стрелке в следующем порядке: 1-2-3-4-5-6-7-8-9-10-1.





Границы территории объекта культурного наследия проходят:

- от точки 1 до точки 2 в юго-восточном направлении по контуру существующего ограждения;
- от точки 2 до точки 3 в юго-восточном направлении по контуру существующего ограждения, параллельно улице 3-я Высокая;
- от точки 3 до точки 4 в южном направлении по контуру существующего ограждения;
- от точки 4 до точки 5 в юго-западном направлении по контуру существующего ограждения;
- от точки 5 до точки 6 в западном направлении по контуру существующего ограждения;
- от точки 6 до точки 7 в северо-западном направлении по контуру существующего ограждения;
- от точки 7 до точки 8 в северном направлении по контуру существующего ограждения;
- от точки 8 до точки 1, проходя через точки 9 и 10, в северо-восточном направлении по контуру существующего ограждения.

2.Карта (схема) границ территории объекта культурного наследия



Условные обозначения

-  Объект культурного наследия регионального значения: "Церковь Вознесения, 1863 - 1879 гг.", по адресу: Липецкая область, город Елец, улица 2 Восточная, д. 2 а
-  Границы кадастровых участков
-  Граница территории рассматриваемого объекта культурного наследия
-  Характерные точки границ территории рассматриваемого объекта культурного наследия

3. Перечень координат характерных точек границ территории объекта культурного наследия

| Обозначение характерных точек границы | Ведомость координат характерных точек (МСК-48) | | СКО, м |
|---------------------------------------|--|------------|--------|
| | X | Y | |
| 1 | 2 | 3 | |
| 1 | 419907.94 | 1257809.83 | 0,1 |
| 2 | 419903.47 | 1257869.16 | 0,1 |
| 3 | 419888.27 | 1257876.56 | 0,1 |
| 4 | 419862.02 | 1257876.24 | 0,1 |
| 5 | 419847.40 | 1257867.44 | 0,1 |
| 6 | 419849.21 | 1257809.68 | 0,1 |
| 7 | 419860.96 | 1257792.97 | 0,1 |
| 8 | 419874.79 | 1257792.85 | 0,1 |
| 9 | 419883.47 | 1257793.24 | 0,1 |
| 10 | 419896.92 | 1257795.33 | 0,1 |
| 1 | 419907.94 | 1257809.83 | 0,1 |

4. Режим использования территории объекта культурного наследия

В границах территории объекта культурного наследия **разрешается**:

- проведение работ по сохранению объекта культурного наследия или его отдельных элементов;
- сохранение историко-градостроительной или природной среды объекта культурного наследия;
- ведение хозяйственной деятельности, не противоречащей требованиям обеспечения сохранности объекта культурного наследия и позволяющей обеспечить функционирование объекта культурного наследия в современных условиях;
- благоустройство территории с использованием в покрытии пешеходных площадок, тротуаров традиционных или имитирующих традиционные материалы, установка элементов освещения, малых архитектурных форм;
- озеленение территории цветниками, низкорослыми кустарниками, без высокорослых растений;
- устройство наружного освещения объекта культурного наследия, с учетом влияния светового потока на восприятие объекта культурного наследия;
- проведение работ по прокладке и реконструкции инженерных сетей, обеспечивающих эксплуатацию объекта культурного наследия;

- проведение мероприятий по обеспечению пожарной и экологической безопасности объекта культурного наследия;
- установка информационных надписей и обозначений, содержащих информацию об объекте культурного наследия.

В границах территории объекта культурного наследия **запрещается:**

- строительство объектов капитального строительства и увеличение объемно-пространственных характеристик, существующих;
- использование при реконструкции объектов капитального строительства сайдинга, вентилируемых фасадов, покрытия из профилированного листа, ярких колористических решений;
- проведение земляных, строительных, мелиоративных и иных работ, за исключением работ по сохранению объекта культурного наследия или его отдельных элементов, сохранению историко-градостроительной или природной среды объекта культурного наследия;
- проведение земляных работ без предварительного археологического исследования культурного слоя в соответствии с действующим законодательством;
- прокладка инженерных коммуникаций в наземном и надземном исполнении (кроме временных, необходимых для проведения работ по сохранению объекта культурного наследия);
- устройство железобетонных ограждений и ограждений из металлической сетки и профилированных листов (кроме временных, необходимых для проведения работ по сохранению объекта культурного наследия);
- размещение рекламных стендов, растяжек и других рекламных конструкций;
- размещение антенных установок на территории объекта культурного наследия;
- создание разрушающих вибрационных нагрузок динамическим воздействием на грунты в зоне их взаимодействия с объектом культурного наследия;
- ухудшение состояния территории объекта культурного наследия.