



**УПРАВЛЕНИЕ
ПО ОХРАНЕ ОБЪЕКТОВ КУЛЬТУРНОГО
НАСЛЕДИЯ ЛИПЕЦКОЙ ОБЛАСТИ**

П Р И К А З

« 28 » ноября 2022 г.

г. Липецк

№ 366

Об утверждении границ и режима использования территории объекта культурного наследия регионального значения «Здание паровозного депо, где находился центр забастовочного и стачечного движения рабочих и служащих в годы первой русской революции», расположенного по адресу: Липецкая область, г. Елец, ст. Елец

В соответствии с Федеральным законом от 25 июня 2002 года № 73-ФЗ «Об объектах культурного наследия (памятниках истории и культуры) народов Российской Федерации», Приказом Министерства культуры Российской Федерации от 4 июня 2015 года № 1745 «Об утверждении требований к составлению проектов границ территорий объектов культурного наследия», на основании Проекта границ территории объекта культурного наследия регионального значения «Здание паровозного депо, где находился центр забастовочного и стачечного движения рабочих и служащих в годы первой русской революции», расположенного по адресу: Липецкая область, г. Елец, ст. Елец, разработанного ИП Лащенко А. А., 2022 г., ПРИКАЗЫВАЮ:

1. Утвердить границы и режим использования территории объекта культурного наследия регионального значения «Здание паровозного депо, где находился центр забастовочного и стачечного движения рабочих и служащих в годы первой русской революции», расположенного по адресу: Липецкая область, г. Елец, ст. Елец, согласно приложению.

2. Разместить настоящий приказ на официальном сайте управления по охране объектов культурного наследия Липецкой области.

3. Направить настоящий приказ для опубликования на Официальном интернет-портале правовой информации: pravo.gov.ru.

4. Направить настоящий приказ в ОБУ «Издательский дом «Липецкая газета» для опубликования.

Начальник управления

А.М. Грушихин

Приложение
к приказу управления по охране
объектов культурного наследия
Липецкой области «Об утверждении
границ и режима использования
территории объекта культурного наследия
регионального значения «Здание паровозного
депо, где находился центр забастовочного и
стачечного движения рабочих и служащих
в годы первой русской революции», расположенного
по адресу: Липецкая область, г. Елец, ст. Елец»

Границы территории объекта культурного наследия регионального значения «Здание паровозного депо, где находился центр забастовочного и стачечного движения рабочих и служащих в годы первой русской революции», расположенного по адресу: Липецкая область, г. Елец, ст. Елец

1. Описание границ территории объекта культурного наследия

Внешний контур границ образован точками, идущими по часовой стрелке в следующем порядке: 1-2-3-4-5-6-7-8-9-10-11-12-13-14-15-16-17-18-19-20-21-22-1.




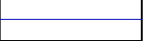


- Границы территории объекта культурного наследия проходят:
- от точки 1 до точки 2 в юго-восточном направлении параллельно западному фасаду здания объекта культурного наследия;
 - от точки 2 до точки 3 в северо-восточном направлении параллельно северному фасаду здания объекта культурного наследия, на расстоянии 2 м от него;
 - от точки 3 до точки 4 в юго-восточном направлении параллельно восточному фасаду здания объекта культурного наследия, на расстоянии 2 м от него;
 - от точки 4 до точки 5 в юго-западном направлении параллельно южному фасаду здания объекта культурного наследия, на расстоянии 2 м от него;
 - от точки 5 до точки 6 в юго-восточном направлении вдоль фасада пристроенного объема;
 - от точки 6 до точки 7 в юго-западном направлении вдоль южных фасадов зданий депо;
 - от точки 7 до точки 8 в северо-западном направлении вдоль фасада здания депо;
 - от точки 8 до точки 9 в юго-западном направлении вдоль фасада здания депо;
 - от точки 9 до точки 10 в северо-западном направлении вдоль фасада здания депо;
 - от точки 10 до точки 11 в юго-западном направлении вдоль фасада здания депо;
 - от точки 11 до точки 12 в северо-западном направлении вдоль фасада здания депо;

- от точки 12 до точки 13 в северо-восточном направлении вдоль фасада здания депо;
- от точки 13 до точки 14 в юго-восточном направлении вдоль фасада здания депо;
- от точки 14 до точки 15 в северо-восточном направлении вдоль фасада здания депо;
- от точки 15 до точки 16 в юго-восточном направлении вдоль фасада здания депо;
- от точки 16 до точки 17 в северо-восточном направлении вдоль фасада здания депо;
- от точки 17 до точки 18 в северо-западном направлении вдоль фасада здания депо;
- от точки 18 до точки 19 в юго-западном направлении вдоль фасада здания депо;
- от точки 19 до точки 20 в северо-западном направлении вдоль фасада здания депо;
- от точки 20 до точки 21 в северо-восточном направлении вдоль фасада здания депо;
- от точки 21 до точки 22 в северо-западном направлении вдоль фасада здания депо;
- от точки 22 до точки 1 в северо-восточном направлении вдоль фасада здания музея локомотивного депо.

2.Карта (схема) границ территории объекта культурного наследия



Условные обозначения

-  Объект культурного наследия регионального значения: "Здание паровозного депо, где находился центр забастовочного и стачечного движения рабочих и служащих в годы первой русской революции", по адресу: Липецкая область, г. Елец, ст. Елец
-  Этап развития депо - конец XIX - первая половина XX века
-  Этап развития депо - середина XX века
-  Границы кадастровых участков
-  Границы территории рассматриваемого объекта культурного наследия
-  Характерные точки границ территории рассматриваемого объекта культурного наследия

3. Перечень координат характерных точек границ территории объекта культурного наследия

Обозначение характерных точек границы	Ведомость координат характерных точек (МСК-48)		СКО, м
	X	Y	
1	2	3	
1	418204.37	1253492.59	0,1
2	418153.15	1253505.28	0,1
3	418186.39	1253639.96	0,1
4	418166.93	1253645	0,1
5	418145.41	1253561.80	0,1
6	418138.70	1253563.53	0,1
7	418065.61	1253281.18	0,1
8	418079.45	1253277.72	0,1
9	418071.59	1253246.3	0,1
10	418103.87	1253238.22	0,1
11	418100.75	1253225.77	0,1
12	418118.34	1253221.36	0,1
13	418136.54	1253294.06	0,1
14	418128.05	1253296.19	0,1
15	418139.1	1253340.30	0,1
16	418132.41	1253341.97	0,1
17	418140.22	1253373.17	0,1
18	418151.98	1253370.23	0,1
19	418142.32	1253332.93	0,1
20	418161.28	1253328.18	0,1
21	418182.13	1253411.48	0,1
22	418184.05	1253411.00	0,1
1	418204.37	1253492.59	0,1

4. Режим использования территории объекта культурного наследия

В границах территории объекта культурного наследия **разрешается:**

- проведение работ по сохранению объекта культурного наследия или его отдельных элементов;
- сохранение историко-градостроительной или природной среды объекта культурного наследия;
- ведение хозяйственной деятельности, не противоречащей требованиям обеспечения сохранности объекта культурного наследия и позволяющей обеспечить функционирование объекта культурного наследия в современных условиях;
- проведение работ по прокладке и реконструкции инженерных сетей,

обеспечивающих эксплуатацию объекта культурного наследия;

- проведение мероприятий по обеспечению пожарной и экологической безопасности объекта культурного наследия;
- установка информационных надписей и обозначений, содержащих информацию об объекте культурного наследия.

В границах территории объекта культурного наследия **запрещается:**

- строительство объектов капитального строительства и увеличение объемно-пространственных характеристик, существующих;
- проведение земляных, строительных, мелиоративных и иных работ, за исключением работ по сохранению объекта культурного наследия или его отдельных элементов, сохранению историко-градостроительной или природной среды объекта культурного наследия;
- ухудшение состояния территории объекта культурного наследия.