



УПРАВЛЕНИЕ СТРОИТЕЛЬСТВА И АРХИТЕКТУРЫ ЛИПЕЦКОЙ ОБЛАСТИ

ПРИКАЗ

« 19 » декабря 2022г.

г. Липецк

№ 542

Об утверждении проекта планировки и проекта межевания территории жилого района малоэтажной жилой застройки с земельными участками в районе улиц Советской (Желтые Пески), Рождественской в городе Липецке, в части 16 и 17 кварталов

В соответствии со статьями 8.2, 41-43, 45, 46 Градостроительного кодекса Российской Федерации, с подпунктом «д» пункта 5 статьи 2 Закона Липецкой области от 26.12.2014 №357-ОЗ «О перераспределении полномочий между органами местного самоуправления муниципальных образований Липецкой области и органами государственной власти Липецкой области», частью 2 постановления Правительства Липецкой области от 04.08.2022 №67 «Об осуществлении органами государственной власти Липецкой области перераспределенных полномочий», на основании приказа управления строительства и архитектуры Липецкой области от 24.09.2021 № 292 «О принятии решения о подготовке проекта внесения изменений в проект планировки и проект межевания территории жилого района малоэтажной жилой застройки с земельными участками в районе улиц Советской (Желтые Пески), Рождественской в городе Липецке, утвержденный постановлением администрации города Липецка от 31.07.2018 №1310, в части 16 и 17 кварталов», протокола общественных обсуждений от 12.05.2022 №1 и заключения о результатах общественных обсуждений от 12.05.2022,

ПРИКАЗЫВАЮ:

1. Утвердить проект планировки и проект межевания территории жилого района малоэтажной жилой застройки с земельными участками в районе улиц

Советской (Желтые Пески), Рождественской в городе Липецке, в части 16 и 17 кварталов, согласно приложению.

2. Управлению строительства и архитектуры Липецкой области в течение семи дней со дня утверждения приказа направить в администрацию города Липецка утвержденный проект планировки и проект межевания территории жилого района малоэтажной жилой застройки с земельными участками в районе улиц Советской (Желтые Пески), Рождественской в городе Липецке, в части 16 и 17 кварталов, для размещения на официальном сайте городского округа в сети «Интернет».

3. Управлению строительства и архитектуры Липецкой области обеспечить опубликование и размещение в порядке, установленном для официального опубликования правовых актов Липецкой области, иной официальной информации, настоящего приказа на официальном сайте управления строительства и архитектуры Липецкой области в информационно - телекоммуникационной сети «Интернет».

4. Настоящий приказ вступает в силу со дня его подписания.

Начальник управления –
главный архитектор области

А.П. Болгов

Приложение
к приказу управления строительства и
архитектуры Липецкой области
19.12.2022 № 542

Основная часть проекта планировки территории.

Введение.

Проект планировки и проект межевания территории жилого района малоэтажной жилой застройки с земельными участками в районе улиц Советской (Желтые Пески), Рождественской в городе Липецке выполнен в соответствии с контрактом, заключенным с департаментом градостроительства и архитектуры администрации города Липецка.

Основанием для разработки проекта планировки и проекта межевания территории жилого района малоэтажной жилой застройки с земельными участками в районе улиц Советской (Желтые Пески), Рождественской в городе Липецке является постановление администрации города Липецка № 1768 от 03.10.2016 года.

Проект планировки разработан для регулирования градостроительной деятельности на территории проектируемого жилого района.

При разработке проекта использована действующая законодательно-нормативная и методическая документация, а также данные департамента градостроительства и архитектуры администрации города Липецка, других источников информации.

Проект планировки разработан на основе топографических планов масштаба 1:2000.

Проект выполнен с применением компьютерных технологий в программе AutoCAD.

При разработке проекта использованы материалы: Генеральный план, правила землепользования и застройки, «Карта градостроительного зонирования города Липецка.

Цель внесения изменений в ранее утвержденный проект планировки и проект межевания.

Проект внесения изменений выполнен в связи с изменением застройки кварталов № 16 и №17 с индивидуальной жилой застройкой на малоэтажную многоквартирную застройку с размещением частично объектов общественно-делового назначения коммерческого характера по заявке застройщика ООО «СтройРесурс», на основании приказа управления строительства и архитектуры Липецкой области от 24.09.2021 г. № 292 « О принятии решения о подготовке проекта внесения изменений в проект планировки и проект межевания территории жилого района малоэтажной жилой застройки с земельными участками в районе улиц Советской (Желтые Пески), Рождественской в городе Липецке, утвержденный постановлением администрации города Липецка от 31.07.2018 №1310, в части 16 и 17 кварталов».

1. Цели и задачи территориального планирования

Цели территориального планирования

Основными целями при разработке проекта планировки и проекта межевания территории жилого района малоэтажной жилой застройки с земельными участками в районе улиц Советской (Желтые Пески), Рождественской в городе Липецке являются:

- обеспечение устойчивого развития территорий, установление границ земельных участков, на которых расположены объекты капитального строительства, границ земельных участков, предназначенных для строительства и размещения линейных объектов;

- обеспечение территории социальной, инженерной инфраструктурой;

- установление параметров планируемого развития элементов планировочной структуры, обеспечения транспортного развития территории;

- установление границ зон планируемого размещения объектов социально-культурного и коммунально-бытового назначения, иных объектов капитального строительства.

Территориальное планирование основано на следующих принципах:

- обеспечение сохранности и восстановление природного ландшафта территории, его природно-географических особенностей;

- оптимальное сочетание и развитие различных функциональных зон;

- устойчивое развитие территории за счет рационального природопользования и охраны природных ресурсов в интересах настоящего и будущего поколений.

Территориальное планирование направлено на:

- достижение общей численности населения на уровне 4,0 тысячи человек на проектируемой территории;

- повышение качества жизни жителей с достижением по основным показателям высоких стандартов;

- прежде всего, по обеспечению жителей жилищным фондом в размере 120,0 тыс. кв. м., в соответствии с действующими нормативами;

- размещение учреждений социальной сферы (физкультура и спорт, социальная защита населения и т.д.) в соответствии с действующими нормативами;

- организация удобной транспортной инфраструктуры.

Задачи территориального планирования

Реализация указанных целей осуществляется посредством решения следующих задач:

1. Разработка оптимальной функционально-планировочной структуры, создающей предпосылки для гармоничного и устойчивого развития территории.

2. Определение системы параметров развития территории, обеспечивающей взаимосогласованную и сбалансированную динамику градостроительных, инфраструктурных, природных, социальных и других компонентов развития.

2. Основные направления территориального развития

2.1 Параметры и характеристики планируемого развития территории

Целью разработки проекта планировки и проекта межевания является расширение жилой застройки г. Липецка. Расширение планируется за счет размещения индивидуальных жилых домов, формирования на проектируемой территории благоприятной среды обитания, включающей в себя все необходимые элементы для комфортного проживания, а также осуществления социальной и коммерческой деятельности, направленной на повышение качества жизни жителей города, в том числе и проектируемой территории.

Согласно градостроительному заданию, проектируемая территория предназначается в основном для индивидуальной жилой застройки, уточненной проектом общей площадью 220,28 га.

Проектом предусмотрена также зона для размещения детских садов, торговых и социальных объектов, коммунальных и производственных предприятий не выше 4, 5 класса и другие.

Градостроительные регламенты

В соответствии с Генеральным планом и Правилами землепользования и застройки г. Липецка проектируемый участок расположен в территориальных зонах с индексами:

- Ж 1 Зона застройки индивидуальными жилыми домами
- О 1 Зона делового общественного и коммерческого назначения
- П 3 Зона, занятая промышленными объектами 4 и 5 класса (СЗЗ 100 и 50 м)
- Р 2 Зона зеленых насаждений общего пользования
- Р 3 Зона размещения рекреационных объектов
- Сп 1 Зона специального назначения, связанная с захоронениями

2.2 Архитектурно-планировочная организация проектируемой территории

В проекте даны основные предложения по планировочной организации новых площадок строительства, размещению объектов социально-бытового обслуживания, спортивных сооружений и комплексу мероприятий по развитию инженерной и транспортной инфраструктуры. Практически вся территория застраивается усадебными малоэтажными домами в расчете на одну семью. В качестве основной планировочной единицы жилой застройки принят квартал, площадь которого в среднем составляет 2,0 га. Территория квартала разделяется на две, приблизительно равные, части, поделенные на участки площадью в среднем 10,0 соток, согласно заданию на проектирование. В каждом квартале, в среднем, 14 - 24 участков, на которых расположены жилые дома усадебного типа. Три квартала предусмотрены в центральной части территории и три небольших квартала в северной части для размещения объектов обслуживания.

Всего размещается 752 усадебных жилых дома. Расчетная численность населения, с учетом коэффициента состава семьи равного - 5,0 чел. для усадебной застройки, составит - 3760 чел.

По заявке застройщика ООО «СтройРесурс» застройка кварталов № 16 и №17 предусмотрена малоэтажными многоквартирными домами с размещением частично объектов общественно-делового назначения. Проектом предусмотрено строительство 35-ти восьмиквартирных двухэтажных жилых домов общей площадью 12600 м.кв., в

которых будет проживать 413 человек (с учетом общей жилой площади 30,5 м.кв. на человека).

Общая расчетная численность населения составит 4173 чел.

Создание объемно-планировочной структуры проектируемой территории осуществляется с помощью размещения новых жилых кварталов. Объекты повседневного и эпизодического обслуживания представлены предприятиями общественного питания, торговли и бытового обслуживания, размещенными в центре территории, с учетом численности обслуживаемого населения, близости других объектов обслуживания, и организацией транспортных связей, дорог и пешеходных путей.

В проекте даны предложения по озеленению территории, запроектированы спортивные площадки, предусмотрены контейнерные площадки для сбора ТКО.

Улично-дорожная сеть запроектирована как единая система путей и сообщений с учетом внутренних и внешних связей.

2.3 Сведения о видах, назначении и наименованиях, планируемых для размещения на территории объектов федерального значения, объектов регионального значения

Проектом планировки строительство объектов федерального значения и объектов регионального значения на данной территории не планируется.

2.4 Сведения о видах, назначении и наименованиях планируемых для размещения объектов местного значения муниципального района, объектов местного значения поселения, их основные характеристики, их местоположение

2.4.1 Обеспечение территории объектами жилищного строительства

Планировочная структура участка сформирована в виде квартальной застройки, являющейся оптимальной для поселений. Проектом планировки предлагается размещение и выделение 752 земельных участков для строительства коттеджей. Индивидуальную застройку предполагается осуществлять в основном многоквартирными 1 - 3 этажными жилыми домами (расчетная общая площадь одного дома принята проектом - 150 м²) с приусадебным участком, для возможности ведения личного подсобного хозяйства. Кварталы сблокированных земельных участков разделены улицами местного значения.

Ожидаемый ввод жилья составит около 112,8 тыс. кв.м. (при общей площади одного дома 150 кв. м).

Жилищная обеспеченность в индивидуальной жилой застройке 30 м²/чел.;

Плотность застройки - 50,9 чел/га.

Застройку 16 и 17 кварталов предполагается осуществлять 2 этажными восьмиквартирными жилыми домами (расчетная общая площадь одного дома принята проектом - 360 м²)

Ожидаемый ввод жилья составит 12,6 тыс. кв.м.

Жилищная обеспеченность в малоэтажной многоквартирной жилой застройке 30,5 м²/чел.;

Плотность застройки – 116,0 чел/га.

Расчет территории жилищного строительства

№№ п/п	Наименование показателей	Ед. измер.	Кол-во
1	Новое строительство всего: в том числе:	тыс. м2	125,4
	Индивидуальная жилая застройка	тыс. м2	112,8 (752 дом.)
	Малоэтажная многоквартирная жилая застройка	тыс. м2	12,6 (35 дом)
2	Население, всего: в том числе:	чел.	4173
	Население (при среднем составе семьи 5 чел.), в индивидуальной жилой застройке	чел.	3760
	Население в малоэтажной многоквартирной жилой застройке	чел.	413
3	Жилищная обеспеченность:		
	Индивидуальная жилая застройка	м2/чел.	30
	Малоэтажная многоквартирная жилая застройка	м2/чел.	30,5
4	Территория нового строительства -всего: в том числе:	га	77,24
	Индивидуальная жилая застройка	га	73,68
	Малоэтажная многоквартирная жилая застройка	га	3,56
5	Плотность застройки		
	индивидуальной жилой застройке	чел/га	50,9
	в малоэтажной многоквартирной жилой застройке	чел/га	116,0
6	Коэффициент плотности застройки		
	в малоэтажной многоквартирной жилой застройке	м2/ м2	0,35

Обеспеченность площадками дворового благоустройства для малоэтажной многоквартирной застройки (по МНГП г. Липецка)

Площадки	Удельные размеры площадок, м2/чел.	Расчетные площади / по проекту планировки, м ²
Для игр детей дошкольного и младшего школьного возраста	0,7	289,1 / 300,0
Для отдыха взрослого населения	0,1	41,3 / 42,0
Для занятий физкультурой	2,0	826 / - *
Для хозяйственных целей	2,0	826 /.....
Для временной стоянки (парковки)	2,5	1032,5 / 3750

*Для занятий физкультурой для жителей жилого района используется спортивная зона при школе №34. Также по проекту планировки в жилом районе предусмотрены парковые зоны с размещением в них стадиона и спортивных площадок.

В жилой застройке предусматриваются площадки для мусорных контейнеров.

2.4.2 Обеспечение территории объектами промышленности и агропромышленного комплекса

Проектом планировки предусматривается размещение объектов коммунального хозяйства или промышленности не выше 4 - 5 класса опасности с санитарно-защитной зоной (СЗЗ) не более 100 - 50 метров в северной и южной частях проектируемой территории.

2.4.3 Строительство социальных и культурно-бытовых объектов местного значения

Перечень объектов обслуживания, предлагаемых на проектируемой территории

№ № п/п	Наименование учреждений	Ед. изм.	Расчетн емкость	Строит Объем, тыс. м3	Функциональна я зона	зона с особыми условиями использовани я территорий
1	Детское дошкольное учреждение	мест	120	8,840	Зона застройки индивид. жилыми домами	не требуется
2	Детское дошкольное учреждение	мест	110	8,104	Зона застройки индивид. жилыми домами	не требуется
3	Аптека	объект	1	0,3	Зона делового обществ. и коммерч. назначения	не требуется
4	Магазины продовольственных товаров	м ² торг. пл.	210	2,0	Зона делового обществ. и коммерч. назначения	не требуется
5	Магазины продовольственных товаров	м ² торг. пл.	210	2,0	Зона делового обществ. и коммерч. назначения	не требуется
6	Магазины непродовольственных товаров	м ² торг. пл.	752	9,0	Зона делового обществ. и коммерч. назначения	не требуется
7	Рынок	м ²	100	1,0	Зона делового обществ. и коммерч. назначения	не требуется
8	Предприятия общественного питания	мест	45	1,0	Зона делового обществ. и коммерч. назначения	не требуется
9	Предприятия общественного питания	мест	45	1,0	Зона делового обществ. и коммерч. назначения	не требуется
10	Предприятия общественного питания	мест	40	1,0	Зона делового обществ. и коммерч. назначения	не требуется

№ № п/п	Наименование учреждений	Ед. изм.	Расчетн емкость	Строит Объем, тыс. м3	Функциональна я зона	зона с особыми условиями использовани я территорий
11	Предприятия общественного питания	мест	40	1,0	Зона делового обществ. и коммерч. назначения	не требуется
12	Предприятия бытового обслуживания	раб. мест	21	0,8	Зона делового обществ. и коммерч. назначения	не требуется
13	Отделение сбербанка	окно	2	0,5	Зона делового обществ. и коммерч. назначения	не требуется
14	Объекты соцкультбыта коммерческого характера				Зона застройки индивид. жилыми домами	не требуется

Строительство учреждений обслуживания предполагается, в основном, по индивидуальным проектам. В рамках настоящей работы они обозначаются условными габаритами. Параметры их застройки должны уточняться на последующих стадиях проектирования. Объекты соцкультбыта – пункт 14 коммерческого характера, поэтому в расчетах не учитывались.

Также проектом учтено размещение на перспективу еще одного кладбища площадью около 10 га, размещаемого в центральной части проектируемой территории, а также зарезервированы площадки для размещения коммунальных и производственных предприятий 4 - 5 класса опасности с санитарно-защитной зоной 100 - 50 метров.

2.4.4 Обеспечение территории объектами массового отдыха жителей, благоустройства и озеленения

Предусматривается организация следующих озелененных участков:

1. Создание сквера вдоль автодороги на Желтые Пески в северной части с размещением небольших спортивных и детских площадок;
2. Создание парковой зоны южнее проектируемого детского сада, где из-за существующего рельефа возможно устройство небольшого декоративного водоема;
3. Создание озеленения вдоль проектируемых улиц. Озеленению подлежат улицы, проезды, на которых могут высаживаться деревья и кустарники.

2.4.5 Обеспечение территории объектами транспортной инфраструктуры

Развитие улично-дорожной сети предлагается осуществить с учетом сложившихся:

-основного транспортного направления автодорога, связывающая г. Липецк и Желтые Пески;

-существующих лесополос и инженерных сетей (ЛЭП 10 Квт, газопровода высокого и среднего давления);

-рельефа местности для обеспечения нормального водоотвода с проектируемой территории.

Хозяйственные проезды, скотопрогоны внутри кварталов жилой застройки не предусматриваются.

В районах индивидуальной усадебной застройки хранение и парковка легковых автомобилей предусматривается на приусадебных участках, для чего запроектированы въезды на территорию приусадебных участков. На территории общественно-деловой зоны предусматривается устройство гостевых автостоянок. На территории малоэтажной многоквартирной жилой застройки предусматривается устройство 300 парковочных мест для легковых автомобилей.

Количество машиномест на автостоянках должно уточняться при рабочем проектировании объектов социального и бытового обслуживания.

Улично-дорожная сеть (проектируемая)

Наименование	Категория	Протяженность (км)
Жилые улицы проектируемые	улицы местного значения	25,6
Существующая подъездная дорога	Дорога регионального значения	1,4
Существующие улицы и проезды	Улицы и проезды местного значения	0,42
Итого:		27,42
Наименование	Площадь асфальтового покрытия (кв. км)	
Жилые улицы проектируемые	0,11	
Существующая подъездная дорога	0,0086	
Существующие улицы и проезды	0,00253	
Итого:	0,12	

2.4.6 Мероприятия по инженерной подготовке территории

В состав мероприятий по инженерной подготовке территории включаются следующие работы:

1. Организация поверхностного стока с вертикальной планировкой и водоотводом.
2. Благоустройство и озеленение территории.

2.4.7 Мероприятия по развитию инженерной инфраструктуры

Водоснабжение

Сведения о существующих и проектируемых источниках водоснабжения

Водоснабжение жилого района малоэтажной жилой застройки с земельными участками в районе улиц Советской (Желтые пески), Рождественской в городе Липецке осуществляется двумя проектируемыми водоводами от существующего водозабора № 10. Вода подается в проектируемую уличную сеть водопровода.

Водоснабжение проектируемой малоэтажной жилой застройки в районе улиц Советской (Желтые пески), Рождественской в городе Липецке предусматривается от проектируемой сети водопровода. Вода подаётся в общественные, жилые здания и к уличным водоразборным колонкам.

Максимальный расчётный расход воды на хозяйственное водоснабжение для проектируемого жилого района малоэтажной жилой застройки составляет 1254 м³/сут.

Описание и характеристика системы водоснабжения и ее параметров

Проектируемая малоэтажная жилая застройка в районе улиц Советской (Желтые пески), Рождественской в городе Липецке проектируется со следующими видами инженерного оборудования: водоснабжением, газоснабжением, электроснабжением.

Водоснабжение проектируемой жилой застройки предусмотрено от проектируемых сетей водопровода.

Категория надёжности подачи воды системой водоснабжения II.

Сети водопровода для каждого жилого дома, подключаемые к проектируемому трубопроводу, запроектированы из полиэтиленовых напорных труб и прокладываются на глубине 2,0 м.

Запорная арматура устанавливается в проектируемых колодцах.

Установка поливочных кранов предусмотрена в зависимости от степени благоустройства, наличия зелёных насаждений и других местных условий на внутренних сетях зданий. Поливочные краны выведены наружу.

Расход воды на наружное пожаротушение для проектируемого участка составляет 10 л/с. Количество пожаров 1.

Пожаротушение проектируемой жилой застройки предусматривается из пожарных гидрантов, установленных на сети водопровода. Противопожарный запас хранится в резервуарах, расположенных на существующем водозаборе № 10.

Нормы расхода воды на пожаротушение приняты согласно СП 8.13130.2009 в зависимости от степени огнестойкости, категории по пожарной опасности и объёмов зданий.

Для каждого здания выполняется отдельный ввод с установкой водомерного узла учёта воды в техническом помещении.

Снабжение горячей водой жилых и общественных зданий предусматривается от газовых водонагревателей, установленных в зданиях. Снабжение горячей водой перспективных детских садов, общественных зданий предусматривается от блочно-модульных котельных котельной.

Сведения о расчетном расходе воды и напоре в сети водоснабжения

Население проектируемой малоэтажной жилой застройки в районе улиц Советской (Желтые пески), Рождественской в городе Липецке составляет 4173 человек.

Нормы расхода воды на водопотребление приняты согласно СП 31.13330 2016 (СНиП 2.04.02 84).

Максимальный расчётный расход холодной воды составляет 1254 м³/сут.
В часы минимального водопотребления возможно использование воды на полив.
Расход воды на полив составляет 200 м³/сут.
Расчётный расход воды составляет 1454 м³/сут
Минимальный свободный напор в сети водопровода составляет 20 м.

Водоотведение

Сведения о расчётном расходе в сети водоотведения

Нормы расхода воды на водопотребление приняты согласно СП 31.13330 2016 (СНиП 2.04.02 84).

Расход воды на водоотведение составляет 1254 м³/сут.

Сведения о проектируемых системах канализации

Население проектируемой малоэтажной жилой застройки в районе улиц Советской (Желтые пески), Рождественской в городе Липецке канализуется в малые очистные сооружения - в септик, затем в фильтрующий колодец. Септик выполняется железобетонным из сборных железобетонных элементов $D = 1,0$ м.

Сточная вода поступает в септик, где происходит ее осветление и перегнивание органических веществ. Осветленная сточная вода по трубопроводу направляется на сооружения подземной фильтрации - фильтрующий колодец, откуда очищенная вода фильтруется в грунт. Загрузочным материалом в фильтрующем колодце предусматривается гравий или щебень крупностью до 30 - 50 мм. Периодически, по мере накопления осадка, необходимо выполнять очистку септика с помощью ассенизационных машин с вывозом после дезинфекции на свалку.

Кроме того необходимо периодически промывать загрузку фильтрующего колодца.

Канализование малоэтажных многоквартирных домов, отдельных объектов или небольших групп зданий общественного назначения предусматривается на проектируемые локальные очистные сооружения полной биологической очистки («Биокси», «Астра», «Тверь» и т. д.). Станции имеют две ступени биологической очистки. Станции очистки выполнены из полипропилена, способ исполнения подземный, верхняя часть оборудована оголовками. В состав станции входит песколовка, аэрируемый усреднитель, аэротенк отстойник, илоуплотнитель, камера обезвоживания. Периодически, по мере накопления осадка, необходимо с помощью ассенизационных машин выполнять его вывоз после дезинфекции на свалку.

Данные очистные сооружения предназначены для очистки бытовых сточных вод, где происходит полная биологическая очистка с доведением БПК₁₅ до 15 мг/л, с последующим сбросом очищенных сточных вод в овраг с укреплением места выпуска для предотвращения размыва поверхности, или в накопительную ёмкость с последующим вывозом на городские очистные сооружения или в сооружения подземной фильтрации.

Электроснабжение

Проект планировки и проект межевания территории жилого района малоэтажной жилой застройки с земельными участками в районе улиц Советской (Желтые пески), Рождественской в городе Липецке выполнен на основании задания на проектирование, заданий смежных разделов проекта и в соответствии с требованиями нормативных документов.

Общее количество жилых зданий составляет: коттеджей - 752 шт, малоэтажных многоквартирных домов – 35 шт. Все жилые здания запроектированы с плитами на природном газе. Общая нагрузка жилых зданий (коттеджи) - 2064 кВт.

Перечень и нагрузка общественных зданий:

Дет. сад 120 мест (удельная нагрузка принята по аналогии с ранее запроектированным) - 126,0 кВт.

Магазин продовольственных товаров 210 м² торг. площади – 52,5 кВт.

Рынок 100 м² торгов. площади - 25 кВт.

Отделение сбербанка - 20 кВт.

Предприятие общественного питания на 45 мест – 47,7 кВт.

Предприятие бытового обслуживания на 21 рабочих мест – 31,5 кВт.

Дет. сад 110 мест (удельная нагрузка принята по аналогии с ранее запроектированным) - 115,5 кВт.

Магазин непродовольственных товаров 752 м² торгов. Площади – 120,3 кВт.

Предприятие общественного питания на 45 мест – 47,7 кВт.

Магазин продовольственных товаров 40 м² торг. площади - 10 кВт.

Предприятие общественного питания на 40 мест - 42,4 кВт.

Аптека - 10 кВт.

Наружное освещение - 115 кВт.

Инженерная инфраструктура (локальные очистные сооружения) - 5 кВт.

Блочно-модульные котельные - 60 кВт.

Общая нагрузка на электроснабжение жилого района малоэтажной жилой застройки составляет – 2892,6 кВт. Расчет нагрузки выполнен в соответствии с РД34.20.185-94. Полученная нагрузка учитывает:

Для электроснабжения потребителей жилого района малоэтажной жилой застройки предусмотрено строительство двух двухтрансформаторных подстанций с трансформаторами мощностью 250 кВА, двух двухтрансформаторных подстанций с трансформаторами мощностью 160 кВА, и 12-ти комплектных однострансформаторных подстанций с трансформаторами мощностью 250 кВА. К установке в КТП приняты масляные трансформаторы ТМГ.

Питание проектируемых КТП выполнить от ПС (силовой подстанции) проектируемой согласно генерального плана г. Липецк по магистральным схемам кабельными линиями (трехжильными кабелями 10 кВ в траншее в земле).

Сети электроснабжения 0,4 кВ и наружного освещения от проектируемых КТП планируется выполнять самонесущим изолированным проводом СИП-2 на железобетонных опорах (по типовой серии 21.0045 «Четырехцепные железобетонные опоры ВЛИ 0,4 кВ с самонесущими изолированными проводами»).

№№ п/п	Наименование	Ед. изм.	Кол-во	Место расположения	Мероприятия
1	2	3	4	5	6
1	Комплектная двухтрансформаторная подстанция (КТП №№ 6, 7, 9, 10)	шт.	4	Территория жилого района	Новое строительство
2	Комплектная однострансформаторная подстанция (КТП №№ 1, 2, 3, 4, 5, 8, 11, 12, 13, 14, 15, 16)	шт.	12	Территория жилого района	Новое строительство
3	КЛ-10 кВ	км	6,1	-	Новое строительство
4	КЛ-0,4 кВ	км	1,7	-	Новое строительство
5	ВЛИ-0,4 кВ (СИП2)	км	23,1	-	Новое строительство
6	Наружное освещение ВЛИ-0,4 кВ (СИП2)	км	23,7	-	Новое строительство

Теплоснабжение

Анализ современного состояния

Настоящий раздел выполнен на основании задания на проектирование с учётом СНиП 41-02-2003 «Тепловые сети», СНиП 2.07.01-89* «Градостроительство», СП 42.13330.2016 «Градостроительство. Планировка и застройка городских и сельских поселений».

Жилые здания и объекты социального значения находятся в районе улиц Советской (Жёлтые пески) и Рождественской г. Липецка Липецкого района Липецкой области. Согласно СНиП 23-01-99 «Строительная климатология» район относится к ПВ климатическому району строительства с расчётными параметрами «Б» наружного воздуха для систем отопления и вентиляции минус 27°С - зимний период и плюс 28,7°С - летний период. Продолжительность отопительного периода - 202 суток. Средняя температура отопительного периода - минус 3,4°С.

На сегодняшний день на территории жилой застройки в районе улиц Советской (Жёлтые пески) и Рождественской г. Липецка жилых домов нет, имеется локальная котельная, которая обеспечивает теплом школу.

Проектное предложение

Теплоснабжение новой капитальной застройки предлагается:

- для жилого фонда - от индивидуальных генераторов тепла, работающих на газовом топливе;

- для общественных зданий - от индивидуальных генераторов тепла или новых локальных котельных (блочно-модульных автоматизированных котельных), работающих на газовом топливе.

Для обеспечения надёжной и бесперебойной работы системы теплоснабжения в районе жилой застройки улиц Советской (Жёлтые пески) и Рождественской г. Липецка необходимо поэтапное проведение следующих мероприятий:

- техническое перевооружение действующих источников тепла с установкой современного котлового оборудования с высокими параметрами теплоносителя и КПД и хорошими экологическими характеристиками;
- применение для нового строительства блочно-модульных котельных заводской готовности;
- использование при строительстве новых и реконструкции существующих внутриплощадочных теплосетей труб с высокоэффективной теплоизоляцией.

Согласно проведённым предварительным расчётам рекомендуется теплоснабжение объектов соцкультбыта перспективной застройки улиц Советской (Жёлтые пески) и Рождественской г. Липецка осуществлять от локальных автоматизированных котельных на газовом топливе. Котельные могут быть отдельностоящие, встроенные или пристроенные к планируемым зданиям.

Перечень котельных для объектов перспективной застройки:

1. Котельная № 1 для детского сада на 120 мест ($V = 8840 \text{ м}^3$) поз. 18 - блочно-модульная котельная БМК-0,4 МВт;
2. Котельная № 2 для детского сада на 110 мест ($V = 8104 \text{ м}^3$) поз. 11 - блочно-модульная котельная БМК-0,35 МВт;
3. Котельная № 3 для магазина непродовольственных товаров ($V = 9000 \text{ м}^3$) поз. 19, предприятия общественного питания на 40 мест ($V = 1000 \text{ м}^3$) поз. 20 и магазина продовольственных товаров ($V = 2000 \text{ м}^3$) поз. 21 - блочно-модульная котельная БМК-0,50 МВт;
4. Котельная № 4 для предприятия общественного питания на 40 мест ($V = 1000 \text{ м}^3$) поз. 22, аптеки ($V = 300 \text{ м}^3$) поз. 23 и отделения сбербанка ($V = 500 \text{ м}^3$) поз. 14 - блочно-модульная котельная БМК-0,19 МВт;
5. Котельная № 5 для магазина продовольственных товаров ($V = 2000 \text{ м}^3$) поз. 12, рынка ($V = 1000 \text{ м}^3$) поз. 13 и предприятия общественного питания на 40 мест ($V = 1000 \text{ м}^3$) поз. 16 - блочно-модульная котельная БМК-0,31 МВт;
6. Котельная № 6 для предприятия общественного питания на 40 мест ($V = 1000 \text{ м}^3$) поз. 15 и предприятия бытового обслуживания ($V = 800 \text{ м}^3$) - блочно-модульная котельная БМК-0,19 МВт.

Для остальных позиций общественных зданий обеспечение теплом предлагается от индивидуальных теплогенераторов.

Расходы тепла

Расчёты по определению количества тепла выполнены по укрупненным показателям или по данным аналогов проектов и сведены в таблицы.

Прогнозируемые потребности тепла на нужды нового жилищного строительства на расчётный срок представлены в таблице:

№ п/п	Наименование населённого пункта	Жилой фонд, тыс. м ²	Население, чел.	Расходы тепла, МВт			
				Q _о	Q _в	Q _{гвс ср.}	Q _Σ
1	Жилая застройка в районе ул. Советской (Жёлтые пески) и ул. Рождественской	12,54	4173	12,56 0	5,893	18,453	1
	Всего, МВт			12,56 0	–	5,893	18,453
	Всего, Гкал/ч			10,80 0	–	5,067	15,867

Прогнозируемые потребности тепла для теплоснабжения нового строительства общественных и административных зданий:

№ п/п	Потребитель	Строит. объём, тыс. м ³	Расходы тепла, МВт			
			Q _о	Q _в	Q _{гвс max}	Q _Σ
1	Детский сад на 120 мест (поз. 11)	8,840	0,091	0,081	0,117	0,289
2	Детский сад на 110 мест (поз. 18)	8,104	0,091	0,081	0,117	0,289
3	Аптека (поз. 23)	0,300	0,006	–	0,009	0,015
4	Магазин продовольственных товаров, торг. пл. 210 м ² (поз. 12)	2,000	0,040	–	0,048	0,088
5	Магазин продовольственных товаров, торг. пл. 210 м ² (поз. 21)	2,000	0,040	–	0,048	0,088
6	Магазин непродовольственных товаров, торг. пл. 752 м ² (поз. 19)	9,000	0,156	0,038	0,022	0,216
7	Рынок, торг. пл. 100 м ² (поз. 13)	1,000	0,021	–	0,033	0,054
8	Предприятие общ. питания на 45 мест (поз. 15)	1,000	0,018	0,037	0,060	0,115
9	Предприятие общ. питания на 45 мест (поз. 16)	1,000	0,018	0,037	0,060	0,115
10	Предприятие общ. питания на 40 мест (поз. 20)	1,000	0,018	0,037	0,060	0,115
11	Предприятие общ. питания на 40 мест (поз. 22)	1,000	0,018	0,037	0,060	0,115
12	Предприятие бытового обслуживания на 21 раб. место (поз. 17)	0,800	0,019	0,004	0,016	0,039
13	Отделение сбербанка (поз. 14)	0,500	0,012	0,002	0,011	0,025
	Всего, МВт		0,548	0,354	0,661	1,563
	Всего, Гкал/ч		0,471	0,304	0,569	1,344

Общий расход тепла с учётом перспективного строительства составит:
 $\Sigma Q = 18,453 + 1,563 = 20,016$ МВт (17,219 Гкал/ч).

Годовые расходы тепла и топлива для проектируемого строительства

№ п/п	Потребитель	Годовые расходы	
		тепла, тыс. МВт /тыс. Гкал	топлива, тыс. т.у.т.
1	Новое жилищное строительство	72,279/62,149	9,865
2	Новое строительство общественных и административных зданий	3,294/2,832	0,450
	Всего	75,573/64,981	10,315

Расчёты расходов тепла и топлива выполнены без учёта перспективных промышленных предприятий. Данные по промышленным предприятиям определяются при проектировании соответствующих объектов.

п/п	Наименование	Ед. изм.	Кол-во	Место расположения	Мероприяти я	Сроки реализаци и
1	2	3	4	5	6	7
1	Котельная № 1 БМК - 0,4 МВт (дет. сад)	шт.	1	зона застройки индивид. жил. домами	новое стр-во	
2	Котельная № 2 БМК - 0,35 МВт (дет. сад)	шт.	1	то же	то же	
3	Котельная № 3 БМК - 0,50 МВт (магазин непрод. товаров, предприятие общ. питания, магазина прод. товаров)	шт.	1	зона делового обществ. и коммерч. назначения	-//-	
4	Котельная № 4 БМК - 0,19 МВт (предприятие общ. питания, аптека, отделение сбербанка)	шт.	1	то же	-//-	
5	Котельная № 5 БМК - 0,31 МВт (магазин прод. товаров, рынок, предприятие общ. питания)	шт.	1	-//-	-//-	
6	Котельная № 6 БМК - 0,19 МВт (предприятие общ. питания, предприятие быт. обслуживания)	шт.	1	-//-	-//-	

Газоснабжение

Настоящий раздел выполнен на основании задания на проектирование, в соответствии с требованиями СП 62.13330.2011* «СНиП 42-01-2002

Газораспределительные системы», СП 42-101-2003 «Общие положения по проектированию и строительству газораспределительных систем из металлических и полиэтиленовых труб», СП 42.13330.2011 «СНиП 2.07.01-89 Градостроительство. Планировка и застройка городских и сельских поселений».

Проект разработан на чертежах, выполненных институтом «Липецкгражданпроект».

Анализ современного состояния

В системе газоснабжения используется природный газ (теплотворная способность 8020 ккал/м³).

Природный газ поступает от ГРС № 4 «Липецк», расположенной в с. Б. Кузьминки Липецкого района. ГРС получает газ по газопроводу-отводу Дн 325м (протяженность 12 км) от магистрального газопровода I класса.

По территории с. Ж. Пески проходит распределительный газопровод высокого ($P \leq 1,2$ МПа) и среднего давления.

От газопровода высокого ($P \leq 1,2$ МПа) и среднего давления через ГРП и ШРП, обеспечивающих стабильную подачу газа потребителям необходимого давления, осуществляется подача газа в распределительную систему по газопроводам низкого давления.

Проектное предложение

Проектом планировки территории предусматривается создание в районе улиц Советской и Рождественской в Желтых Песках г. Липецка Липецкой области нового жилого района:

- с индивидуальной жилой застройкой,
- с малоэтажной многоквартирной жилой застройкой,
- с учреждениями социально-бытового обслуживания.

Новое строительство предполагает развитие инфраструктуры газового хозяйства г. Липецка.

Газ используется:

- на отопление, горячее водоснабжение и вентиляцию общественных и административных зданий (от новых локальных котельных и теплогенераторных, работающих на газе);
- на бытовые нужды населения: отопление, горячее водоснабжение и приготовление пищи (от индивидуальных генераторов тепла, работающих на газовом топливе).

Для перспективного газоснабжения нового жилого района предлагаются к строительству газорегуляторные пункты шкафные заводского изготовления, газопроводы высокого ($P \leq 1,2$ МПа), среднего и низкого давления. Подключения осуществляются к действующему газопроводу высокого ($P \leq 1,2$ МПа) давления Дн 159 мм, проложенного к ГРП в Желтых Песках.

Объемы по развитию газового хозяйства проектируемого строительства представлены в таблице 1.

Таблица 1

№ п/п	Наименование	Ед. изм.	Кол-во	Место расположения	Мероприятия
1	ГРПШ № 1 с двумя выходами: - для снижения давления с высокого $P \leq 1,2$ МПа до среднего $P \leq 0,3$ МПа (для котельных общественных и административных зданий) - для снижения давления с высокого $P \leq 1,2$ МПа до низкого $P = 0,002$ МПа (для жилой зоны)	шт.	1	Район нового строительства	Новое строительство
2	ГРПШ № 2 с двумя выходами: - для снижения давления с высокого $P \leq 1,2$ МПа до среднего $P \leq 0,3$ МПа (для котельных общественных и административных зданий) - для снижения давления с высокого $P \leq 1,2$ МПа до низкого $P = 0,002$ МПа (для жилой зоны)	шт	1	Район нового строительства	Новое строительство
3	ГРПШ № 3 для котельной БМК-0,35 МВт детского сада на 110 мест (поз. 18)	шт	1	Район нового строительства	Новое строительство
4	ГРПШ № 4 для котельной БМК-0,35 МВт детского сада на 110 мест (поз. 11)	шт	1	Район нового строительства	Новое строительство
5	ГРПШ № 5 для котельной БМК-0,50 МВт магазинов непродовольственных товаров (поз. 19) и продовольственных товаров (поз. 21), предприятия общественного питания на 40 мест (поз. 20)	шт	1	Район нового строительства	Новое строительство
6	ГРПШ № 6 для котельной БМК-0,19 МВт предприятия общественного питания на 40 мест (поз. 22), аптеки (поз. 23) и отделения сбербанка (поз. 14)	шт	1	Район нового строительства	Новое строительство
7	ГРПШ № 7 для котельной БМК-0,31 МВт магазина продовольственных товаров (поз. 12), рынка (поз. 13) и предприятия общественного питания на 40 мест (поз. 16)	шт	1	Район нового строительства	Новое строительство
8	ГРПШ № 8 для котельной БМК-0,19 МВт предприятия общественного питания на 40 мест (поз. 15) и предприятия бытового обслуживания на 20 мест (поз. 17)	шт	1	Район нового строительства	Новое строительство
9	Газопровод высокого ($P \leq 1,2$ МПа) давления: - d 108 мм (к ГРПШ № 1, 2)	км	0,5	Район нового строительства	Новое строительство
10	Газопровод среднего давления: - d 57 мм (к ГРПШ № 3, 4, 5, 6, 7, 8) - d 89 мм (от ГРПШ № 1) - d 108 мм (от ГРПШ № 2)	км км км	1,2 0,9 0,1	Район нового строительства	Новое строительство
11	Газопровод низкого давления: - d 57 мм	км км	2,6 8,5	Район нового строительства	Новое строительство

№ п/п	Наименование	Ед. изм.	Кол-во	Место расположения	Мероприятия
	- d 89 мм	км	6,1		
	- d 108 мм	км	2,5		
	- d 159 мм	км	1,4		
	- d 219 мм	км	0,6		
	- d 273 мм	км	0,1		
	- d 325 мм				

Годовые расходы топлива (природного газа) представлены в таблице 2.

Таблица 2

№ п/п	Потребитель	Годовые расходы		
		тепла, тыс.МВт	природного газа, тыс.нм3/год	условного топлива, тыс. т.у.т.
1	Новое жилищное строительство:	72,279	8610,246	9,865
	- на отопление, горячее водоснабжение - на пищеприготовление	-	483,791	0,554
	Новое строительство общественных и административных зданий:	3,294	392,398	0,450
	- на отопление, горячее водоснабжение и вентиляцию			
	Всего	75,573	9486,435	10,869

Всего по поселению:

- газорегуляторных пунктов шкафных:
- с двухступенчатым регулированием - 2 шт.;
- с одноступенчатым регулированием - 6 шт.;
- газопровода высокого ($P \leq 1,2$ МПа) давления - 0,5 км;
- газопровода среднего давления - 2,2 км;
- газопровода низкого давления - 21,8 км.

Максимально-часовое потребление природного газа составляет:

- на новое строительство жилья и объектов соцкультбыта - 2617,6 нм3/ч.

Годовое потребление природного газа составляет:

- на новое строительство - 9486,435 тыс. нм3/год.

Годовое потребление условного топлива составляет:

- на новое строительство - 10,869 тыс. т.у.т.

Максимально-часовые расходы газа для новой застройки выполнены на основании данных теплотехнического расчета по укрупненным показателям.

Максимально-часовые расходы на пищеприготовление в жилой застройке определены по номинальным расходам газа газовыми приборами с учетом коэффициента одновременности их действия в соответствии с СП 42-101-2003.

Расходы газа представлены в таблицах № 3, 4.

Прогнозируемый расход газа на нужды нового жилищного строительства на расчетный срок

Таблица 3

№ п/п	Наименование населенного пункта	Жилой фонд тыс. м2	Кол-во домов, шт.	Население, чел	Расход тепла, МВт			Расход газа, м3/ч		
					На отопление	На ГВС	Всего	На отопление и ГВС	На приготовление пищи	Всего
1	Жилая застройка в районе ул. Советской и Рождественской в с. Ж. Пески	125,4	752-ус.д 35-8кв.д	4173	12,560	5,893	18,453	2198,2	233,2	2431,4
	Всего	125,4	752-ус.д 35-8кв.д	4173	12,560	5,893	18,453	2198,2	233,2	2431,4

Прогнозируемый расход газа на нужды нового строительства объектов соцкультбыта на расчетный срок

Таблица 4

№ п/п	Потребитель	Расход тепла, МВт				Расход газа, нм3/ч	
		На отопление	На горячее водоснабжение	На вентиляцию	Всего	На отопление, ГВС и вентиляцию	Всего
1	Детский сад на 120 мест (поз. 11)	0,091	0,117	0,081	0,289	34,4	34,4
2	Детский сад на 110 мест (поз. 18)	0,091	0,117	0,081	0,289	34,4	34,4
3	Аптека (поз. 23)	0,006	0,009	-	0,015	1,8	1,8
4	Магазин продовольственных товаров (поз. 12)	0,040	0,048	-	0,088	10,5	10,5
5	Магазин продовольственных товаров (поз. 21)	0,040	0,048	-	0,088	10,5	10,5
6	Магазин непродовольственных товаров (поз. 19)	0,156	0,022	0,038	0,216	25,7	25,7
7	Рынок (поз. 13)	0,021	0,033	-	0,054	6,4	6,4
8	Предприятие общественного питания на 40 мест (поз. 15)	0,018	0,060	0,037	0,115	13,7	13,7
9	Предприятие общественного питания на 40 мест (поз. 16)	0,018	0,060	0,037	0,115	13,7	13,7
10	Предприятие общественного питания на 40 мест (поз. 20)	0,018	0,060	0,037	0,115	13,7	13,7

№ п/п	Потребитель	Расход тепла, МВт				Расход газа, нм3/ч	
		На отопление	На горячее водоснабжение	На вентиляцию	Всего	На отопление, ГВС и вентиляцию	Всего
		0,018	0,060	0,037	0,115	13,7	13,7
12	Предприятие бытового обслуживания на 20 мест (поз. 17)	0,019	0,016	0,004	0,039	4,7	4,7
13	Отделение сбербанка (поз. 14)	0,012	0,011	0,002	0,025	3,0	3,0
	Всего	0,548	0,661	0,354	1,563	186,2	186,2

Оборудование радио, телевизионной и телефонной связи Проектные предложения

Проект планировки, совмещенным с проектом межевания предусматривается строительство новых зон усадебной жилой и общественно торговой застройки в районе улиц Советской (Желтые Пески), Рождественской в г. Липецке. Индивидуальную застройку предполагается осуществлять в основном многоквартирными 1 - 3 этажными жилыми домами (расчетная общая площадь одного дома принята проектом - 150 м²) с приусадебным участком, для возможности ведения личного подсобного хозяйства и малоэтажными многоквартирными жилыми домами в количестве 35. Ожидаемый ввод жилья составит около 125,4 тыс. кв. м.

Сети связи

Для обеспечения района качественными услугами связи проектом предусмотрено строительство 2х отверстией телефонной канализации с установкой железобетонных телефонных колодцев типа ККСр 2 10(80) ГЕК с чугунными люками легкого типа и запорными устройствами УЗНК. В существующей и проектируемой телефонной канализации проложить волоконно оптический кабель от существующей АТС, с установкой в зданиях шкафов ШТК.

Телевидение

Эфирное телевидение предусмотрено от головных станций «Планар СГ-3000», располагаемых в жилых зданиях. Головная станция состоит из базового блока и сменных модулей и предназначена для усиления, обработки аналоговых и цифровых сигналов, а также для конвертирования аналоговых сигналов.

Радио

Для разработки стратегии развития сети радиовещания за основу принимается программа развития государственного радиовещания в которой одним из основных направлений является постепенный переход на цифровое радиовещание в ДВ-, СВ- и КВ-диапазонах. Цифровое радиовещание строится на базе конвертеров IP/СПВ FG-ACE-CON-VF/Eth, V2 используется для приема трех программ проводного вещания

по сетям ШПД. Конвертер преобразует принимаемые IP-потoki в звуковой формат и формирует на выходе стандартные для проводного вещания уровни первой программы и модулированных сигналов второй и третьей программ. Конвертер IP/СПВ FG-ACE-CON-VF/Eth,V2 повсеместно используется в сетях радиодиффузии и предназначен для управления и сопряжения сигналов трехпрограммного проводного радиовещания РАСЦО с Объектовой Системой Оповещения (ОСО). Данное устройство может использоваться не только в системе «социальная розетка», но также и в других программах, например, для сопряжения с общегородской сетью, локальными и объектовыми системами оповещения.

Конвертер IP/СПВ FG-ACE-CON-VF/Eth,V2 эксплуатируется в закрытых помещениях, устанавливается в стойку 19" и обладает повышенной надежностью как оборудование применяемое на сетях ГО ЧС.

Основные преимущества решения:

Низкая стоимость как самого решения, так и последующей его эксплуатации;

Сохранение проводной инфраструктуры внутри здания;

Использование существующих сетей ШПД;

Возможность использования при любой технологии предоставления услуг ШПД (Metro Ethernet, DSL, PON);

Возможность дистанционного контроля устройства (SNMP, Web);

Законченное компактное решение.

Простота и удобство как установки, так и последующей эксплуатации.

Увеличение надежности социально значимой системы оповещения населения о чрезвычайных ситуациях Российской Федерации.

Интернет

ПАО «Ростелеком» предоставляет доступ в интернет по технологии ЕТТН. Это постоянное подключение к Интернету по протоколу Fast Ethernet со скоростью до 100 Мбит/с при неизменно высоком качестве соединения. До каждого подключаемого здания производится прокладка оптического кабеля, к которому, в свою очередь, подключается домовый узел с дальнейшей разводкой на подъездные коммутаторы и далее непосредственно до абонента. Канал обеспечивает скоростную передачу видео, данных и голоса.

2.4.8 Мероприятия по санитарной очистке территории

Предлагается контейнерная система сбора ТКО, площадки равномерно размещенные по территории. На территориях общественных зданий и сооружений также предусматриваются контейнерные площадки.

2.4.9 Обеспечение территории объектами специального назначения

На проектируемой территории имеется существующее кладбище площадью около 9,96 га и ранее запланированы объекты специального назначения:

- кладбище площадью около 10 га;

- очистные сооружения для очистки бытовых стоков.

Настоящим проектом предусмотрены вокруг двух кладбищ и очистных сооружений защитные зеленые насаждения общей площадью около 10 га.

2.4.10 Мероприятия по охране окружающей среды

Охрана воздушной среды

Проектом предлагается осуществление ряда мероприятий по охране окружающего воздуха:

- размещение объектов нового жилищного строительства и общественно-делового назначения с учетом господствующего направления ветра;
- дифференциация уличной сети на главные улицы, основные улицы и дороги, улицы в жилой застройке, проезды;
- вдоль улиц предлагается посадка газоустойчивых деревьев с густой кроной.

Охрана поверхностных и подземных вод

Проектом предлагается проведение комплекса мероприятий по охране поверхностных и подземных вод:

- обеспечение всех строящихся, размещаемых объектов сооружениями, гарантирующими охрану водных объектов от загрязнения, засорения и истощения вод в соответствии с требованиями Водного кодекса Российской Федерации;
- соблюдение особого правового режима использования земельных участков и иных объектов недвижимости, расположенных в зонах санитарной охраны источников питьевого водоснабжения;
- обеспечение безопасного состояния и эксплуатации водохозяйственных систем и гидротехнических сооружений, предотвращение вредного воздействия сточных вод на водные объекты;

Не допускается ввод в эксплуатацию новых зданий, которые не обеспечены сооружениями для предотвращения загрязнения водных объектов.

Вокруг водозаборных скважин предлагается организация охранных зон строгого режима:

- провести озеленение зон санитарной охраны;
- построить над артскважинами помещения насосных станций, забетонировать устья скважин, отремонтировать и покрасить запорную арматуру, установить водомеры;
- оголовки скважин необходимо заключить в водонепроницаемые камеры на отметки ниже поверхности земли;

осуществлять систематический контроль за качеством воды со стороны Госсанэпиднадзора.

Охрана почвенного покрова

Мероприятия по охране земельного фонда и инженерной защите территорий, подверженных неблагоприятным природно-техногенным факторам, определяются, прежде всего, функциональным использованием земель.

При проектировании малоэтажной застройки, предусматривающей использование земельных участков для выращивания сельскохозяйственной продукции в том числе, следует предусмотреть мероприятия по обследованию почвенного покрова на наличие в нем токсичных веществ и соединений, а также радиоактивности с последующей дезактивацией, реабилитацией и т. д. Особо

загрязненные участки необходимо выводить на консервацию с созданием объектов зеленого фонда (скверы, парки, аллеи и т. п.).

Для обеспечения защиты природно-территориального комплекса, почвенного покрова и рационального использования земельных ресурсов предусматривается:

- качественная очистка хозяйственно-бытовых сточных вод в районах усадебной застройки и объектов соцкультбыта;
- организация мест сбора и утилизация твердых коммунальных отходов, с целью исключения попадания загрязняющих веществ в почву;
- устройство дорог, проездов, площадок с твердым покрытием из асфальтобетона для обеспечения защиты почв прилегающей территории от загрязнения нефтепродуктами и оседания на почву загрязняющих веществ;
- организация рельефа и отвод поверхностного стока;
- рекультивация и сохранение плодородного слоя почвы.

2.5 «Красные» линии

«Красные» линии - границы, отделяющие территории кварталов, микрорайонов и других элементов планировочной структуры от улиц, проездов и площадей. Это линии, которые обозначают существующие, планируемые (изменяемые, вновь образуемые) границы территорий общего пользования, границы земельных участков, на которых расположены инженерные и транспортные коммуникации, другие подобные сооружения (линейные объекты).

«Красные» линии являются основой для разбивки и установления на местности других линий градостроительного регулирования, в том числе и границ землепользования, которые будут выполнены в проекте межевания.

Разбивочный чертеж «красных» линий выполнен на топографической основе в масштабе 1:2000. Система координат местная для г. Липецка, система высот Балтийская. Красные линии вычислены от осей магистралей в соответствии с поперечными профилями, разработанными при выполнении проекта.

Разбивочный чертеж является основным документом при последующих стадиях проектирования, а также при переносе проекта в натуру.

Координаты поворотных точек красных линий проектируемой территории
Система координат местная для г. Липецка.

Номер точки	X, м	Y, м
1.	10652,718	8225,075
2.	10695,950	8237,190
3.	10695,010	8243,190
4.	10691,820	8242,510
5.	10689,990	8265,990
6.	10691,310	8266,690
7.	10751,990	8281,040
8.	10755,930	8266,430
9.	10760,060	8250,110
10.	10765,960	8229,900
11.	10775,100	8191,900
12.	10781,000	8169,300

Номер точки	X, м	У, м
13.	10788,800	8137,090
14.	10797,240	8104,110
15.	10694,150	8074,660
16.	10681,970	8064,030
17.	10661,160	8123,280
18.	10643,160	8178,640
19.	10527,270	8139,190
20.	10506,420	8184,980
21.	10514,109	8187,065
22.	10500,653	8223,819
23.	10627,756	8258,519
24.	10633,292	8219,628
25.	10492,378	8246,439
26.	10471,533	8303,408
27.	10617,898	8327,761
28.	10624,347	8282,467
29.	10614,821	8347,524
30.	10596,637	8553,846
31.	10541,201	8548,960
32.	10399,000	8495,722
33.	10405,040	8437,186
34.	10448,003	8319,768
35.	10638,317	8354,288
36.	10708,873	8371,411
37.	10689,848	8505,506
38.	10666,995	8558,039
39.	10620,720	8553,961
40.	10673,179	8582,677
41.	10653,243	8628,504
42.	10636,563	8708,488
43.	10628,779	8779,091
44.	10623,852	8850,492
45.	10583,931	8837,072
46.	10599,975	8789,343
47.	10618,613	8577,868
48.	10594,881	8573,769
49.	10536,736	8568,644
50.	10398,650	8516,946
51.	10362,456	8556,900
52.	10534,009	8614,568
53.	10590,844	8619,577
54.	10588,737	8643,485
55.	10576,318	8784,398
56.	10561,182	8829,425
57.	10394,356	8773,346
58.	10418,763	8700,738
59.	10339,994	8674,260
60.	10354,938	8629,805
61.	10338,919	8624,420

Номер точки	X, м	У, м
62.	10354,054	8579,396
63.	10529,063	8638,225
64.	10388,366	8715,840
65.	10371,606	8765,699
66.	10299,568	8741,483
67.	10316,328	8691,624
68.	10276,819	8733,836
69.	10226,038	8716,766
70.	10313,679	8564,176
71.	10321,120	8568,325
72.	10331,305	8571,748
73.	10337,632	8548,556
74.	10330,872	8546,283
75.	10325,633	8543,362
76.	10351,043	8499,122
77.	10374,468	8507,893
78.	10234,497	8748,400
79.	10213,711	8741,320
80.	10188,032	8784,286
81.	10178,432	8800,333
82.	10173,118	8816,223
83.	10164,471	8842,127
84.	10155,816	8868,026
85.	10147,162	8893,925
86.	10138,506	8919,824
87.	10129,850	8945,728
88.	10121,194	8971,629
89.	10112,600	8997,583
90.	10147,267	9009,146
91.	10181,991	9020,755
92.	10190,651	8994,850
93.	10199,316	8968,947
94.	10207,972	8943,043
95.	10216,628	8917,144
96.	10225,283	8891,244
97.	10233,939	8865,350
98.	10242,599	8839,456
99.	10251,260	8813,566
100.	10259,925	8787,676
101.	10269,131	8760,222
102.	10327,054	8779,803
103.	10289,125	8767,045
104.	10281,154	8790,742
105.	10273,188	8814,415
106.	10265,218	8838,102
107.	10257,242	8861,823
108.	10249,271	8885,519
109.	10241,305	8909,193
110.	10233,334	8932,880

Номер точки	X, м	У, м
111.	10225,358	8956,605
112.	10217,387	8980,302
113.	10209,421	9003,975
114.	10201,451	9027,662
115.	10239,377	9040,437
116.	10277,303	9053,187
117.	10285,274	9029,495
118.	10293,245	9005,803
119.	10301,216	8982,106
120.	10309,187	8958,405
121.	10317,158	8934,713
122.	10325,129	8911,021
123.	10333,099	8887,324
124.	10341,070	8863,627
125.	10349,041	8839,935
126.	10357,012	8816,243
127.	10364,983	8792,546
128.	10420,767	8812,029
129.	10382,838	8799,271
130.	10374,867	8822,968
131.	10366,902	8846,641
132.	10358,931	8870,328
133.	10350,955	8894,049
134.	10342,984	8917,746
135.	10335,018	8941,419
136.	10327,047	8965,106
137.	10319,071	8988,831
138.	10311,100	9012,528
139.	10303,135	9036,201
140.	10294,933	9059,621
141.	10333,090	9072,663
142.	10371,017	9085,413
143.	10378,987	9061,721
144.	10386,958	9038,029
145.	10394,929	9014,332
146.	10402,900	8990,631
147.	10410,871	8966,939
148.	10418,842	8943,247
149.	10426,813	8919,550
150.	10434,783	8895,853
151.	10442,754	8872,161
152.	10450,725	8848,469
153.	10458,696	8824,772
154.	10513,912	8844,152
155.	10475,983	8831,393
156.	10468,012	8855,090
157.	10460,047	8878,763
158.	10452,076	8902,451
159.	10444,100	8926,171

Номер точки	X, м	У, м
160.	10436,129	8949,868
161.	10428,163	8973,541
162.	10420,192	8997,228
163.	10412,216	9020,954
164.	10404,245	9044,650
165.	10396,280	9068,324
166.	10388,309	9092,011
167.	10426,235	9104,785
168.	10464,161	9117,536
169.	10472,132	9093,844
170.	10480,103	9070,152
171.	10488,074	9046,455
172.	10496,045	9022,753
173.	10504,016	8999,061
174.	10511,987	8975,369
175.	10519,958	8951,672
176.	10527,928	8927,975
177.	10535,899	8904,283
178.	10543,870	8880,591
179.	10551,841	8856,895
180.	10606,879	8875,512
181.	10598,910	8899,201
182.	10590,939	8922,902
183.	10588,068	8931,424
184.	10608,372	8937,191
185.	10605,915	8976,550
186.	10604,211	9003,763
187.	10603,856	9006,161
188.	10602,940	9012,715
189.	10596,983	9030,421
190.	10589,012	9054,113
191.	10581,041	9077,815
192.	10573,070	9101,511
193.	10565,099	9125,203
194.	10557,128	9148,896
195.	10519,202	9136,145
196.	10481,276	9123,371
197.	10489,246	9099,683
198.	10497,212	9076,010
199.	10505,183	9052,314
200.	10513,159	9028,588
201.	10521,130	9004,901
202.	10529,096	8981,228
203.	10537,067	8957,531
204.	10545,043	8933,811
205.	10553,013	8910,123
206.	10560,979	8886,450
207.	10568,950	8862,753

Система координат МСК-48.

Номер точки	X, м	Y, м
208.	429175.06	1334656.91
209.	429087.33	1334931.92
210.	429093.51	1334943.88
211.	429158.76	1334964.69
212.	429161.27	1334963.39
213.	429251.84	1334679.47
214.	429271.04	1334685.11
215.	429263.57	1334708.53
216.	429255.91	1334732.54
217.	429248.31	1334756.35
218.	429240.71	1334780.17
219.	429233.12	1334803.99
220.	429225.52	1334827.8
221.	429217.92	1334851.62
222.	429210.32	1334875.44
223.	429202.72	1334899.26
224.	429195.12	1334923.07
225.	429187.53	1334946.89
226.	429180.63	1334968.51
227.	429182.59	1334972.29
228.	429217.82	1334983.53
229.	429254.04	1334995.08
230.	429256.55	1334993.79
231.	429263.76	1334971.21
232.	429271.36	1334947.4
233.	429278.97	1334923.58
234.	429286.57	1334899.77
235.	429294.17	1334875.95
236.	429301.78	1334852.14
237.	429309.38	1334828.32
238.	429316.99	1334804.51
239.	429324.59	1334780.69
240.	429332.19	1334756.87
241.	429339.85	1334732.87
242.	429347.82	1334707.93
243.	429309.41	1334696.39

Система координат местная для г. Липецка.

Номер точки	X, м	Y, м
244.	10318,793	9111,624
245.	10310,822	9135,321
246.	10272,893	9122,563
247.	10264,922	9146,259
248.	10256,956	9169,933
249.	10248,985	9193,620
250.	10241,009	9217,340
251.	10233,039	9241,037
252.	10225,073	9264,710

Номер точки	X, м	У, м
253.	10217,102	9288,398
254.	10209,126	9312,123
255.	10201,155	9335,820
256.	10193,189	9359,493
257.	10185,218	9383,180
258.	10223,144	9395,955
259.	10261,071	9408,705
260.	10269,042	9385,013
261.	10277,013	9361,321
262.	10284,984	9337,624
263.	10292,955	9313,922
264.	10300,925	9290,230
265.	10308,896	9266,538
266.	10316,867	9242,842
267.	10324,838	9219,145
268.	10332,809	9195,453
269.	10340,780	9171,761
270.	10348,751	9148,064
271.	10356,719	9124,365
272.	10374,174	9130,297
273.	10366,205	9153,986
274.	10358,235	9177,683
275.	10350,269	9201,356
276.	10342,298	9225,044
277.	10334,322	9248,764
278.	10326,351	9272,461
279.	10318,385	9296,134
280.	10310,415	9319,821
281.	10302,443	9343,542
282.	10294,472	9367,239
283.	10286,507	9390,912
284.	10278,536	9414,599
285.	10316,462	9427,374
286.	10354,389	9440,124
287.	10362,359	9416,432
288.	10370,33	9392,74
289.	10378,301	9369,043
290.	10386,267	9345,346
291.	10394,238	9321,654
292.	10402,209	9297,962
293.	10410,18	9274,265
294.	10418,151	9250,568
295.	10426,122	9226,876
296.	10434,092	9203,184
297.	10442,063	9179,487
298.	10450,032	9155,788
299.	10412,105	9143,048
300.	10467,340	9162,611
301.	10459,371	9186,301

Номер точки	X, м	Y, м
302.	10451,400	9209,997
303.	10443,435	9233,671
304.	10435,520	9257,391
305.	10427,488	9281,078
306.	10419,517	9304,775
307.	10411,551	9328,448
308.	10403,623	9352,170
309.	10395,604	9375,861
310.	10387,634	9399,558
311.	10379,668	9423,231
312.	10371,697	9446,918
313.	10409,623	9459,693
314.	10447,550	9472,443
315.	10455,520	9448,751
316.	10463,491	9425,059
317.	10471,462	9401,362
318.	10479,433	9377,660
319.	10487,404	9353,968
320.	10495,375	9330,276
321.	10503,346	9306,579
322.	10511,317	9282,883
323.	10519,287	9259,191
324.	10527,258	9235,499
325.	10535,229	9211,802
326.	10543,198	9188,103
327.	10505,271	9175,362
328.	10573,705	9201,343
329.	10574,440	9277,748
330.	10566,454	9301,452
331.	10558,727	9325,049
332.	10553,349	9340,360
333.	10575,903	9347,209
334.	10576,565	9383,346
335.	10576,434	9397,095
336.	10572,707	9409,087
337.	10564,544	9432,667
338.	10556,573	9456,363
339.	10548,602	9480,056
340.	10540,653	9503,740
341.	10502,705	9490,997
342.	10464,779	9478,223
343.	10472,749	9454,535
344.	10480,716	9430,829
345.	10488,677	9407,170
346.	10496,802	9383,337
347.	10504,853	9359,671
348.	10512,683	9335,834
349.	10520,570	9312,383
350.	10528,546	9288,663

Номер точки	X, м	У, м
351.	10536,516	9264,975
352.	10546,127	9237,771
353.	10560,564	9196,910
354.	10583,939	9432,298
355.	10573,759	9462,350
356.	10565,339	9487,208
357.	10557,556	9510,167
358.	10596,342	9523,447
359.	10604,382	9500,365
360.	10605,373	9497,567
361.	10606,038	9473,164
362.	10607,064	9435,554
363.	10589,121	9541,820
364.	10581,094	9565,499
365.	10573,065	9589,176
366.	10565,037	9612,849
367.	10557,008	9636,522
368.	10555,531	9640,393
369.	10536,569	9659,408
370.	10509,680	9651,609
371.	10519,113	9623,679
372.	10527,141	9600,016
373.	10535,170	9576,334
374.	10543,196	9552,664
375.	10551,225	9528,987
376.	10533,657	9523,359
377.	10525,688	9547,058
378.	10517,718	9570,755
379.	10509,747	9594,447
380.	10501,773	9618,148
381.	10493,805	9641,836
382.	10485,834	9665,533
383.	10477,863	9689,225
384.	10469,892	9712,917
385.	10431,966	9700,167
386.	10394,040	9687,392
387.	10402,011	9663,705
388.	10409,976	9640,032
389.	10417,952	9616,337
390.	10425,918	9592,645
391.	10433,888	9568,948
392.	10441,860	9545,254
393.	10449,831	9521,557
394.	10457,799	9497,868
395.	10495,730	9510,619
396.	10440,587	9491,333
397.	10432,618	9515,032
398.	10424,647	9538,729
399.	10416,676	9562,421

Номер точки	X, м	У, м
400.	10408,705	9586,113
401.	10400,711	9609,805
402.	10392,764	9633,507
403.	10384,793	9657,199
404.	10376,822	9680,891
405.	10338,895	9668,141
406.	10300,969	9655,366
407.	10308,940	9631,679
408.	10316,906	9608,006
409.	10324,877	9584,309
410.	10332,943	9560,613
411.	10340,838	9536,858
412.	10348,804	9513,185
413.	10356,765	9489,517
414.	10364,729	9465,842
415.	10402,660	9478,593
416.	10347,596	9459,635
417.	10339,580	9483,318
418.	10331,561	9506,999
419.	10323,543	9530,675
420.	10315,525	9554,351
421.	10307,507	9578,032
422.	10299,489	9601,713
423.	10291,471	9625,389
424.	10283,453	9649,065
425.	10245,552	9636,239
426.	10207,651	9623,389
427.	10215,669	9599,717
428.	10223,682	9576,060
429.	10231,700	9552,379
430.	10239,724	9528,675
431.	10247,742	9505,003
432.	10255,755	9481,346
433.	10263,773	9457,665
434.	10271,789	9433,992
435.	10309,694	9446,819
436.	10216,312	9415,217
437.	10254,192	9428,095
438.	10246,137	9451,765
439.	10238,079	9475,433
440.	10230,022	9499,096
441.	10221,965	9522,758
442.	10213,907	9546,426
443.	10205,850	9570,093
444.	10197,792	9593,756
445.	10189,735	9617,419
446.	10151,855	9604,530
447.	10113,976	9591,617
448.	10122,033	9567,959

Номер точки	X, м	У, м
449.	10130,086	9544,315
450.	10138,149	9520,644
451.	10146,207	9496,958
452.	10154,263	9473,298
453.	10162,315	9449,655
454.	10170,373	9425,987
455.	10178,428	9402,327
456.	10161,645	9396,619
457.	10097,938	9586,155
458.	9927,515	9528,112
459.	9991,211	9338,653
460.	10001,321	9012,029
461.	9672,083	9000,847
462.	9671,235	9025,833
463.	9993,602	9036,781
464.	9986,191	9060,544
465.	9670,420	9049,819
466.	9669,062	9089,796
467.	9973,839	9100,147
468.	9966,429	9123,909
469.	9668,248	9113,782
470.	9665,532	9193,736
471.	9941,726	9203,116
472.	9934,315	9226,879
473.	9664,718	9217,722
474.	9662,002	9297,676
475.	9909,612	9306,086
476.	9902,201	9329,848
477.	9661,188	9321,662
478.	9659,830	9361,639
479.	9889,850	9369,452
480.	9646,792	9008,994
481.	9471,893	9003,054
482.	9469,178	9083,008
483.	9644,077	9088,948
484.	9643,262	9112,934
485.	9468,363	9106,994
486.	9465,648	9186,948
487.	9640,547	9192,888
488.	9639,732	9216,874
489.	9635,013	9355,811
490.	9557,735	9347,966
491.	9562,277	9214,243
492.	9542,288	9213,564
493.	9537,792	9345,942
494.	9460,514	9338,097
495.	9464,833	9210,934
496.	9446,908	9002,205
497.	9272,008	8996,265

Номер точки	X, м	У, м
498.	9269,293	9076,219
499.	9444,192	9082,159
500.	9443,377	9106,145
501.	9268,478	9100,205
502.	9265,763	9180,159
503.	9440,662	9186,099
504.	9439,847	9210,085
505.	9435,586	9335,567
506.	9358,307	9327,722
507.	9362,392	9207,455
508.	9342,404	9206,776
509.	9338,365	9325,698
510.	9261,086	9317,854
511.	9264,948	9204,145
512.	9247,023	8995,416
513.	9072,124	8989,476
514.	9069,408	9069,430
515.	9244,307	9075,370
516.	9243,493	9099,356
517.	9068,594	9093,416
518.	9065,878	9173,370
519.	9240,777	9179,310
520.	9239,963	9203,297
521.	9236,160	9315,250
522.	9158,942	9305,649
523.	9162,507	9200,666
524.	9142,519	9199,987
525.	9139,014	9303,171
526.	9061,796	9293,569
527.	9065,063	9197,357
528.	9049,344	8923,665
529.	8974,887	8921,136
530.	8973,496	8962,113
531.	9047,953	8964,642
532.	9047,138	8988,628
533.	8972,681	8986,099
534.	8969,965	9066,053
535.	9044,423	9068,582
536.	9043,608	9092,568
537.	8969,151	9090,039
538.	8966,435	9169,993
539.	9040,892	9172,522
540.	9040,078	9196,508
541.	8965,621	9193,979
542.	8962,657	9281,242
543.	9036,887	9290,472
544.	8950,901	8920,322
545.	8686,054	8911,327
546.	8677,602	9160,183

Номер точки	X, м	У, м
547.	8942,449	9169,178
548.	8941,635	9193,165
549.	8676,787	9184,170
550.	8673,902	9269,121
551.	9052,1484	8915,004
552.	9191,508	8671,782
553.	9487,457	8042,016
554.	10167,665	8127,899
555.	10211,750	8161,302
556.	10270,033	8196,105
557.	10271,385	8243,198
558.	10271,900	8244,146
559.	10282,772	8249,945
560.	10309,734	8262,855
561.	10334,273	8218,589
562.	10403,187	8252,237
563.	10290,592	8445,979
564.	10261,276	8429,631
565.	10243,317	8442,516
566.	10280,541	8463,274
567.	10221,834	8566,936
568.	9939,640	8434,323
569.	9820,504	8687,840
570.	9801,365	8728,567
571.	9585,873	8627,300
572.	9605,012	8586,573
573.	9784,109	8205,464
574.	10209,476	8259,171
575.	10204,714	8233,371
576.	10193,490	8172,559
577.	10159,852	8147,071
578.	9831,058	8105,558
579.	9795,287	8181,677
580.	9804,982	8102,265
581.	9740,177	8240,168
582.	9667,773	8206,143
583.	9721,540	8091,730
584.	9696,507	8088,569
585.	9646,052	8195,935
586.	9573,649	8161,910
587.	9613,065	8078,034
588.	9588,032	8074,873
589.	9551,928	8151,703
590.	9479,524	8117,678
591.	9504,590	8064,338
592.	9469,316	8139,399
593.	9729,970	8261,889
594.	9695,945	8334,293
595.	9435,291	8211,803

Номер точки	X, м	У, м
596.	9425,084	8233,524
597.	9685,737	8356,014
598.	9651,712	8428,418
599.	9391,059	8305,927
600.	9380,851	8327,648
601.	9641,505	8450,139
602.	9607,479	8522,542
603.	9346,826	8400,052
604.	9336,619	8421,773
605.	9597,272	8544,263
606.	9563,247	8616,667
607.	9302,594	8494,177
608.	9291,961	8516,803
609.	9552,614	8639,293
610.	9518,589	8711,697
611.	9257,936	8589,207
612.	9247,728	8610,928
613.	9508,381	8733,418
614.	9474,356	8805,822
615.	9213,703	8683,332
616.	9464,149	8827,543
617.	9201,732	8704,224
618.	9078,306	8919,638
619.	9448,792	8932,221
620.	9451,428	8854,613
621.	9494,856	8820,980
622.	9476,239	8860,596
623.	9473,778	8933,070
624.	9551,726	8935,717
625.	9553,471	8884,346
626.	9567,260	8855,005
627.	9577,467	8833,284
628.	9505,064	8799,259
629.	9575,240	8649,926
630.	9647,644	8683,951
631.	9665,752	8692,442
632.	9573,320	8889,132
633.	9571,716	8936,396
634.	9648,677	8939,010
635.	9649,487	8915,150
636.	9653,093	8907,477
637.	9738,156	8726,467
638.	9760,775	8737,115
639.	9674,298	8921,133
640.	9673,662	8939,858
641.	9715,638	8941,284
642.	9716,747	8908,629
643.	9790,732	8751,193
644.	9752,740	8942,544

Номер точки	X, м	У, м
645.	9787,174	8943,713
646.	10027,027	8963,673
647.	10070,309	8834,490
648.	10200,583	8604,461
649.	9963,899	8493,230

3. Основные технико-экономические показатели

№№ п/п	Наименование показателей	Един. измер.	Современное состояние	Проектное предложение
1	2	3	4	5
1	Территория			
1.1	Проектируемая территория, всего	га/%	220,28/100	220,28/100
	в том числе:			
1.2	Зона жилой застройки и приусадебных участков, в том числе:	га/%	-	77,24/35,0
	- малоэтажная многоквартирная застройка	га	-	3,56
	- индивидуальная жилая застройка	га	-	73,68
1.3	Общественно-деловая зона, в т. ч	га/%	2,7/1,2	9,76/4,4
	- учреждений образования	га	2,7	4,98
1.4	Производственная зона, в том числе	га/%	1,3/0,6	21,61/9,8
	Коммунально-складская зона	га	1,3	21,61
1.5	Зоны инженерной и транспортной инфраструктуры	га/%	1,6/0,7	71,68/32,5
1.6	Зона сельскохозяйственного использования, в том числе:	га/%	199,5/90,5	-
	- сельскохозяйственных предприятий	га	111,87	-
1.7	Зона рекреации, в том числе:	га/%	-	8,98/4,1
	- зеленые насаждения общего пользования	га	-	8,98
1.8	Зона специального назначения, в том числе:	га/%	9,9/4,5	19,93/9,1
	- кладбища	га	9,9	19,93
1.9	зеленые насаждения спец. назначения	га/%	-	9,76/4,4
1.10	Иные территории	га/%	5,33/2,5	1,32/0,6
2.	Население			
2.1	Численность населения, всего, в том числе:	тыс. чел.	-	4,173
	-в индивидуальной жилой застройке	тыс. чел.	-	3,76
	-в малоэтажной многоквартирной жилой застройке	тыс. чел.	-	0,413
2.2	Плотность населения в индивидуальной жилой застройке	чел./га	-	50,9
2.3	Плотность населения в многокварт. застройке	чел./га	-	116,0
3	Жилищный фонд			
3.1	Жилищный фонд -всего	т. м2 общ. пл.	-	125,4
3.2	Из общего жилищного фонда:			
	индивидуальный	-//-	-	112,8
	малоэтажный многоквартирный		-	12,6
3.3	Убыль жилищного фонда –всего	-//-	-	-
	в том числе:			
	по техническому состоянию	-//-	-	-
	по реконструкции	-//-	-	-

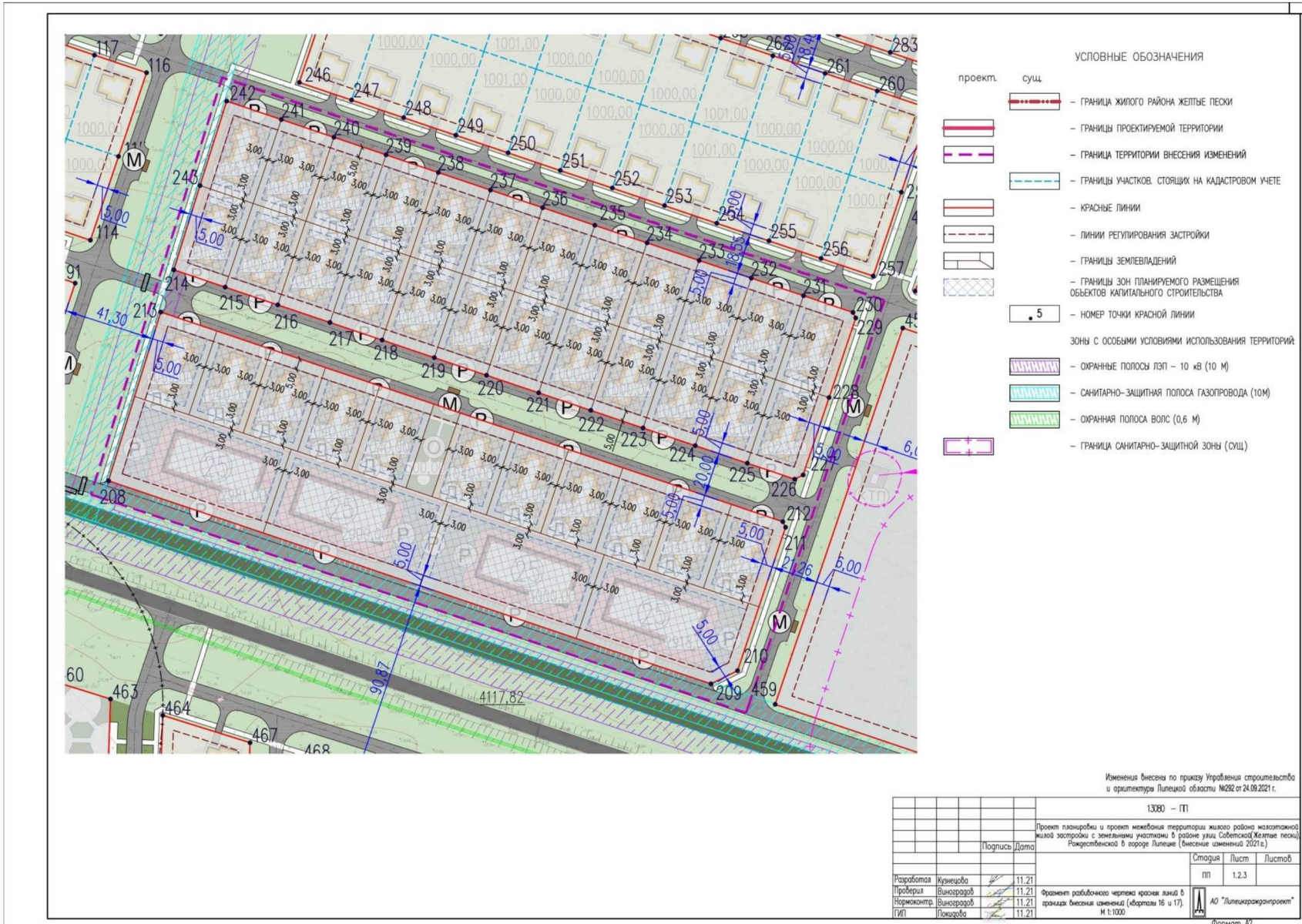
№№ п/п	Наименование показателей	Един. измер.	Современное состояние	Проектное предложение
3.4	Существующий сохраняемый жилищный фонд	-//-	-	-
3.5	Новое жилищное строительство – всего	т. м2 общ. пл.	-	125,4
3.6	Структура нового жилищного строительства:			
	индивидуальный	-//-	-	112,8
	малоэтажный многоквартирный		-	12,6
3.7	Из общего объема нового жилищного строительства размещается:			
	на свободных территориях	т. м2 общ. пл.	-	125,4
	на реконструируемых территориях	-//-	-	-
3.8	Средняя обеспеченность населения общей площадью:			
	-в индивидуальной жилой застройке	м2/чел.	-	30
	-в малоэтажной многоквартирной жилой застройке	м2/чел.	-	30,5
3.9	Коэффициент плотности застройки в малоэтажной многоквартирной жилой застройке	м2/ м2	-	0,35
4	Объекты соцкультбыта			
4.1	Детские дошкольные учреждения – всего	мест	-	230
	на 1000 человек	-//-		55
4.2	Общеобразовательные школы – всего	мест	-	-
	на 1000 человек	-//-		-
4.3	Поликлиника – всего	пос./см.	-	-
	на 1000 человек	-//-		-
4.4	Аптека	объект	-	1
4.5	Учреждения культуры и искусства – клуб с библиотекой	мест тыс.ед	-	-
	на 1000 человек	-//-		-
4.6	Спортивные залы – всего	м2	-	-
	на 1000 человек	-//-		-
4.7	Плавательные бассейны – всего.	м2	-	-
	на 1000 человек	-//-		-
4.8	Плоскостные сооружения	т. м ²	-	-
4.9	Магазины продовольственных товаров – всего	м2 торг. пл.	-	420
	на 1000 человек	-//-		100
4.10	Магазины непродовольственных товаров – всего	м2 торг. пл.	-	752
	на 1000 человек	-//-		180
4.11	Предприятия общественного питания – всего	пос. мест	-	170
	на 1000 человек	-//-		40
4.12	Предприятия бытового обслуживания – всего	раб. мест	-	21
	на 1000 человек	-//-		5
4.13	Бани	мест	-	-
	на 1000 человек	-//-		-
4.14	Прачечная с химчисткой	кг/см -//-	-	-
4.15	Отделение сбербанка	1 окно	-	2
4.16	Отделение связи	-//-	-	-
4.17	Пож. Депо (пожарный пост)	1 авт.	-	-

№№ п/п	Наименование показателей	Един. измер.	Современное состояние	Проектное предложение
	на 1000 человек	-//-		-
5	Транспортная инфраструктура			
5.1	Общая протяженность улично-дорожной сети	км.	1,82	27,42
5.2	Площадь уличной сети	кв. км	0,011	0,12
6	Инженерная инфраструктура			
6.1	Водоснабжение			
6.1.1	Водопотребление – всего, в том числе:	м3/сут.		1454
	на хозяйственно-бытовые нужды	-//-		1254
6.1.2	Производительность водозаборных сооружений, в том числе: водозаборов подземных вод	м3/сут.	сущ.	сущ.
6.1.3	Среднесуточное водопотребление на 1 чел.	л/сут. на чел.	сущ.	сущ. 250
6.1.4	Протяженность сетей	км.		13.1
6.2	Канализация			
6.2.1	Общее поступление сточных вод – всего, в том числе:	м3/сут.		1254
	хозяйственно-бытовые сточные воды	-//-		1254
6.2.2	Производительность очистных сооружений канализации	-//-	-	-
6.2.3	Протяженность сетей	км.	-	-
6.3	Электроснабжение			
	в том числе:			
	на производственные нужды	-//-	-	-
	на коммунальные нужды	-//-	-	6545
6.3.2	Протяженность сетей:			
	КЛ-10 кВ/КЛ-0,4 кВ	км	-	6,1/1,7
	Электроснабжение СИП2-0,4 кВ	км	-	23,1
	Наружное освещение СИП2-0,4 кВ	км		23,7
6.4	Теплоснабжение			
6.4.1	Производительность локальных котельных (проектир.) - всего	МВт	–	1,89
6.5	Газоснабжение			
6.5.1	Часовое потребление газа	нм3/ч	–	2617,6
6.5.2	Годовое потребление газа	тыс. нм3/год	–	9486,435
6.5.3	Годовое потребление условного топлива	тыс. т.у.т.	–	10,869
6.5.4	Газорегуляторные пункты шкафные	шт.	–	8
6.5.5	Протяженность газопровода, в т.ч.:	км	–	24,5
	высокого P≤1. 2 МПа давления	км	–	0,5
	среднего давления	км	–	2,2
	низкого давления	км	–	21,8
6.6	Связь			
6.6.1	Протяженность сетей связи	км	-	
6.7.	Инженерная подготовка территории			
6.7.1	Организация поверхностного стока	км	-	27,42

Основные технико-экономические показатели на территорию в границах внесения изменений

№№ п/п	Наименование показателей	Един. измер.	Проектное предложение
1	Территория		
1.1	Проектируемая территория, всего	га	6,23
	в том числе:		
1.2	Зона жилой застройки, в том числе:	га	3,56
	- малоэтажная многоквартирная застройка	га	3,56
1.3	Общественно-деловая зона	га	1,20
1.4	Зоны инженерной и транспортной инфраструктур	га	1,42
1.5	Зона рекреации, в том числе:	га	0,05
	- зеленые насаждения общего пользования	га	0,05
2	Население		
2.1	Численность населения	чел.	413
2.2	Плотность населения	чел./га	116,00
3	Жилищный фонд		
3.1	Жилищный фонд, всего	тыс.м ² общ. пл.	12,60
3.2	Новое жилищное строительство	тыс.м ² общ. пл.	12,60
3.2	Структура нового жилищного строительства:		
	-малоэтажный многоквартирный	тыс.м ² общ. пл.	12,60
3.3	Средняя обеспеченность населения общей площадью	м ² /чел.	30,50
3.4	Коэффициент плотности застройки	м ² /м ²	0,35

3. **Фрагмент разбивочного чертежа красных линий в границах внесения изменений (кварталы 16 и 17) М 1:1000.**



Основная часть проекта межевания территории.

Введение.

Проект планировки и проект межевания территории жилого района малоэтажной жилой застройки с земельными участками в районе улиц Советской (Желтые Пески), Рождественской в городе Липецке, выполнен в соответствии с контрактом, заключенным с департаментом градостроительства и архитектуры администрации города Липецка.

Основанием для разработки проекта планировки и проекта межевания территории жилого района малоэтажной жилой застройки с земельными участками в районе улиц Советской (Желтые Пески), Рождественской в городе Липецке является постановление администрации города Липецка № 1768 от 03.10.2016 года.

При разработке проекта использована действующая законодательно-нормативная и методическая документация, а также данные департамента градостроительства и архитектуры администрации города Липецка, других источников информации.

Проект межевания разработан на основе топографических планов масштаба 1:2000.

Проект выполнен с применением компьютерных технологий в программе AutoCAD.

При разработке проекта использованы материалы: Генеральный план, правила землепользования и застройки, «Карта градостроительного зонирования города Липецка.

Разработка проектной документации осуществлена в соответствии с требованиями действующего законодательства:

- Градостроительный кодекс Российской Федерации № 190-ФЗ от 29.12.2004 г.;
- Земельный кодекс Российской Федерации № 136-ФЗ от 25.10.2001 г.;
- СанПиН 2.2.1/2.1.11200-03 «Санитарно-защитные зоны и санитарная классификация предприятий, сооружений и иных объектов»;
- СП 42.13330.2016 «Градостроительство. Планировка и застройка городских и сельских поселений» Актуализированная редакция СНиП 2.07.01-89;
- Инструкция о порядке проектирования и установления красных линий в городах и других поселениях Российской Федерации РДС 30-201-98;
- Постановление № 87 «О составе разделов проектной документации и требованиях к их содержанию» от 16 февраля 2008 г. (в ред. № 1346 от 10.12.2014 г.).

Цель внесения изменений в ранее утвержденный проект планировки и проект межевания.

Проект внесения изменений выполнен в связи с изменением застройки кварталов № 16 и №17 с индивидуальной жилой застройки на малоэтажную многоквартирную застройку с размещением частично объектов общественно-делового назначения коммерческого характера по заявке застройщика ООО «СтройРесурс», на основании приказа управления строительства и архитектуры

Липецкой области от 24.09.2021 г. № 292 « О принятии решения о подготовке проекта внесения изменений в проект планировки и проект межевания территории жилого района малоэтажной жилой застройки с земельными участками в районе улиц Советской (Желтые Пески), Рождественской в городе Липецке, утвержденный постановлением администрации города Липецка от 31.07.2018 №1310, в части 16 и 17 кварталов».

Проект межевания территории - документация по планировке территории, подготавливаемая в целях установления границ застроенных земельных участков и границ незастроенных земельных участков, включая планируемые для предоставления физическим и юридическим лицам для строительства, а также предназначенные для размещения объектов капитального строительства федерального, регионального или местного значения. Подготовка проектов межевания территорий осуществляется в составе проектов планировки территорий или в виде отдельного документа.

Проект планировки совмещенный с проектом межевания разрабатывается в соответствии с положениями стратегии и экономического развития территории.

Проект планировки совмещенный с проектом межевания содержит:

1) чертеж или чертежи планировки территории, на которых отображаются:

- красные линии;
- линии, обозначающие дороги, улицы, проезды, линии связи, объекты инженерной и транспортной инфраструктур;
- границы зон планируемого размещения объектов социально-культурного и коммунально-бытового назначения, иных объектов капитального строительства;

2) положения о размещении объектов капитального строительства федерального, регионального или местного значения, а также о характеристиках планируемого развития территории, в том числе плотности и параметрах застройки территории, и характеристиках развития систем социального, транспортного обслуживания и инженерно-технического обеспечения, необходимых для развития территории.

1 Межевание

Проект межевания территории разработан в границах красных линий, установленных проектом планировки. Межевание территории проектируемого района должно проводиться в соответствии с данным проектом, по мере освоения территории.

На данной стадии межевание исполнено на геодезической съемке в масштабе 1:2000, где зафиксированы границы кварталов, а также (для объектов нового строительства) - границы участков жилых и общественных зданий.

При разработке проекта межевания обеспечено соблюдение следующих требований:

- границы проектируемых земельных участков устанавливаются в зависимости от функционального назначения территориальной зоны и обеспечения условий эксплуатации объектов недвижимости, включая проезды, проходы к ним;

- межеванию не подлежат территории, занятые транспортными и инженерными коммуникациями и сооружениями, а также земли общего пользования.

На территориях, подлежащих застройке, размеры земельных участков определяются в соответствии с действующими градостроительными нормативами, нормами предоставления земельных участков и градостроительными регламентами, установленными правилами землепользования и застройки.

При разработке проекта межевания территорий в границы земельных участков включаются территории: под зданиями и сооружениями; проездов, пешеходных дорог и проходов зданиям и сооружениям; открытых площадок для временного хранения автомобилей; придомовых зеленых насаждений, площадок для отдыха и игр детей; хозяйственных площадок; физкультурных площадок; резервных территорий.

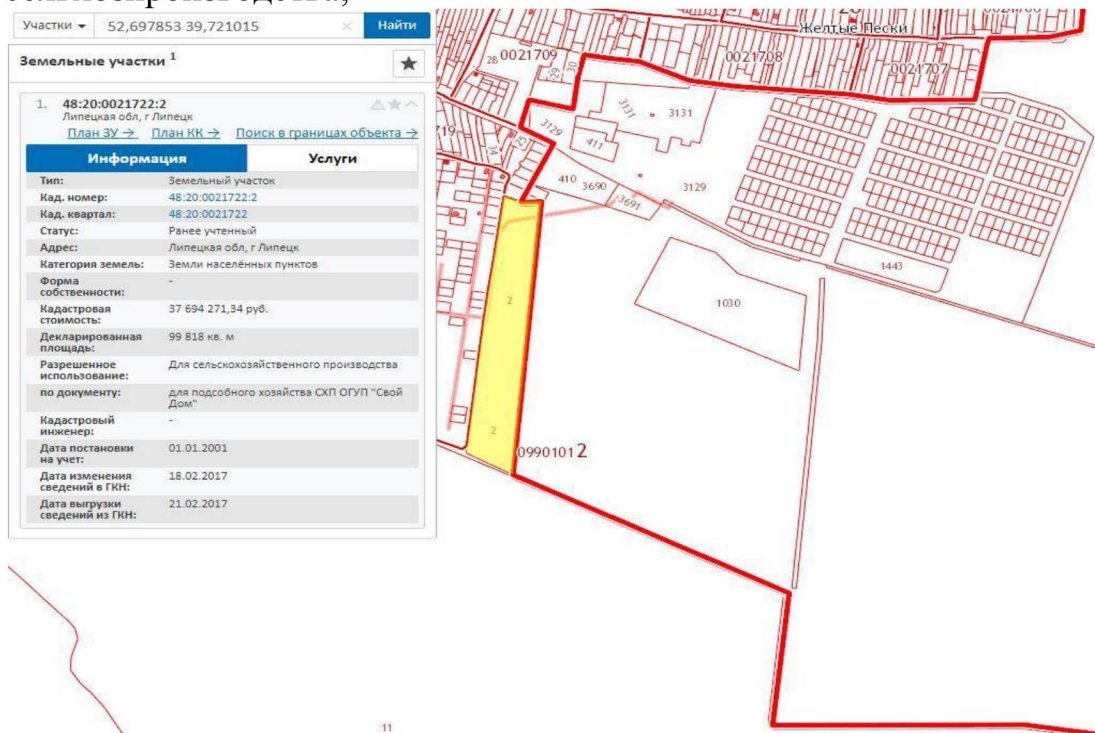
Границы земельных участков под временные торговые точки устанавливаются на основании нормативного правового акта органа местного самоуправления в соответствии с градостроительной документацией, исходя из минимальных размеров их участков (площадь, занимаемая самими строениями, и зоны хозяйственного обслуживания). При этом пешеходная зона, подъезды и другие элементы территорий общего пользования не включаются в границы.

При разработке проекта межевания уточняются публичные сервитуты, в соответствии с которыми землепользователи обязаны обеспечить: безвозмездное и беспрепятственное использование объектов общего пользования (пешеходные и автомобильные дороги, объекты инженерной инфраструктуры); возможность размещения межевых и геодезических знаков и подъездов к ним; возможность доступа на участок представителей соответствующих служб для ремонта объектов инфраструктуры и других целей.

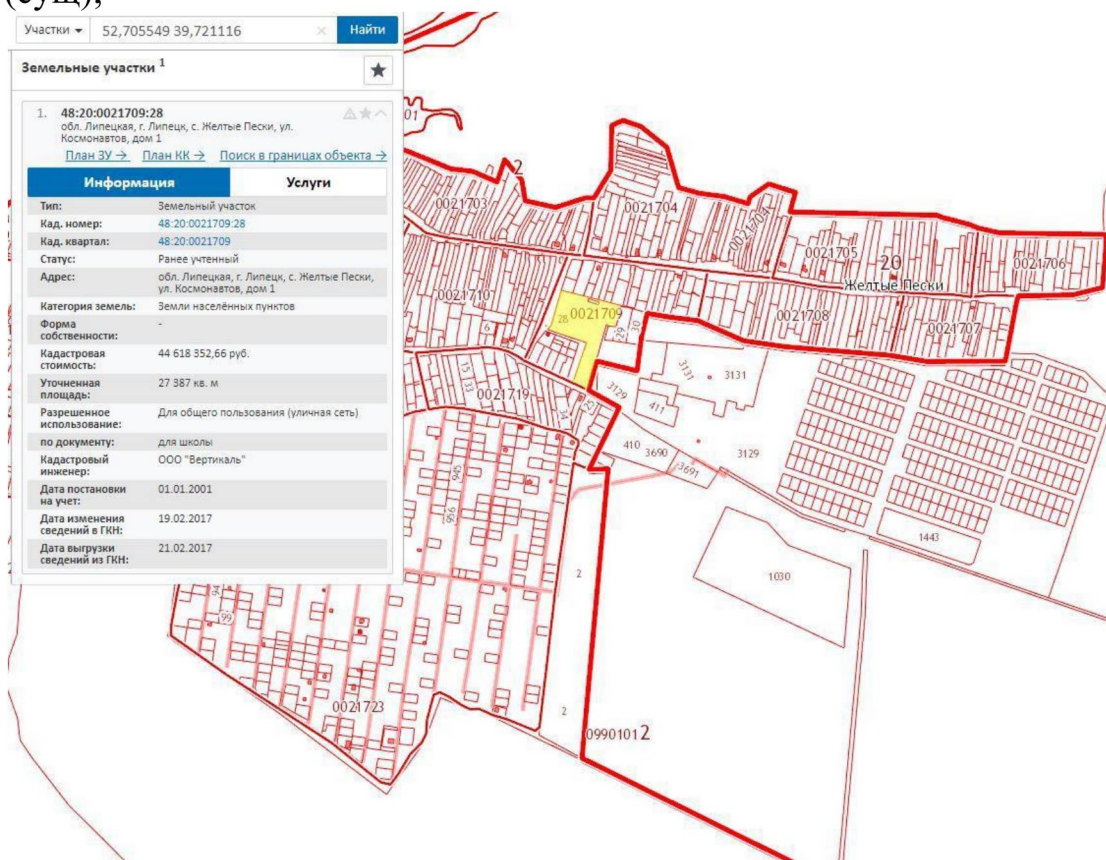
Проектируемая территория расположена в трех кадастровых кварталах:

48:20:0021722; 48:20:0021709 и 48:02:0990101, на которых имеются земельные участки, стоящие на кадастровом учете, из них:

Участок 1 - 48:20:0021722:2, площадью 9,9818 га, для размещения сельхозпроизводства;



Участок 2 - 48:20:0021709:28, площадью 2,7387 га, для размещения школы (сущ);



Участок 3 - 48:02:0990101:1030, площадью 9,9621 га, для объекта спецназначения (сущ. кладбище);

Участки ▾ 52,698975 39,728662 × Найти

Земельные участки ¹ ★

1. 48:02:0990101:1030
Липецкая обл, г Липецк, с Желтые Пески, в районе ул. Космонавтов и ул. Садовая
[План ЗУ](#) → [План КК](#) → [Поиск в границах объекта](#) →

Информация	Услуги
Тип:	Земельный участок
Кад. номер:	48.02.0990101:1030
Кад. квартал:	48.02.0990101
Статус:	Учтенный
Адрес:	Липецкая обл, г Липецк, с Желтые Пески, в районе ул. Космонавтов и ул. Садовая
Категория земель:	Земли населённых пунктов
Форма собственности:	-
Кадастровая стоимость:	109 289 218,05 руб.
Уточненная площадь:	99 621 кв. м
Разрешенное использование:	Под иными объектами специального назначения
по документу:	для строительства объекта: "Кладбище традиционного захоронения (участок №1)"
Кадастровый инженер:	Дмитриева Любовь Александровна
Дата постановки на учет:	20.04.2011
Дата изменения сведений в ГКН:	03.05.2017
Дата выгрузки сведений из ГКН:	04.05.2017

Участок 4 - 48:02:0990101:3691, площадью 0,8853 га, для размещения сельхозпроизводства (6 захоронений);

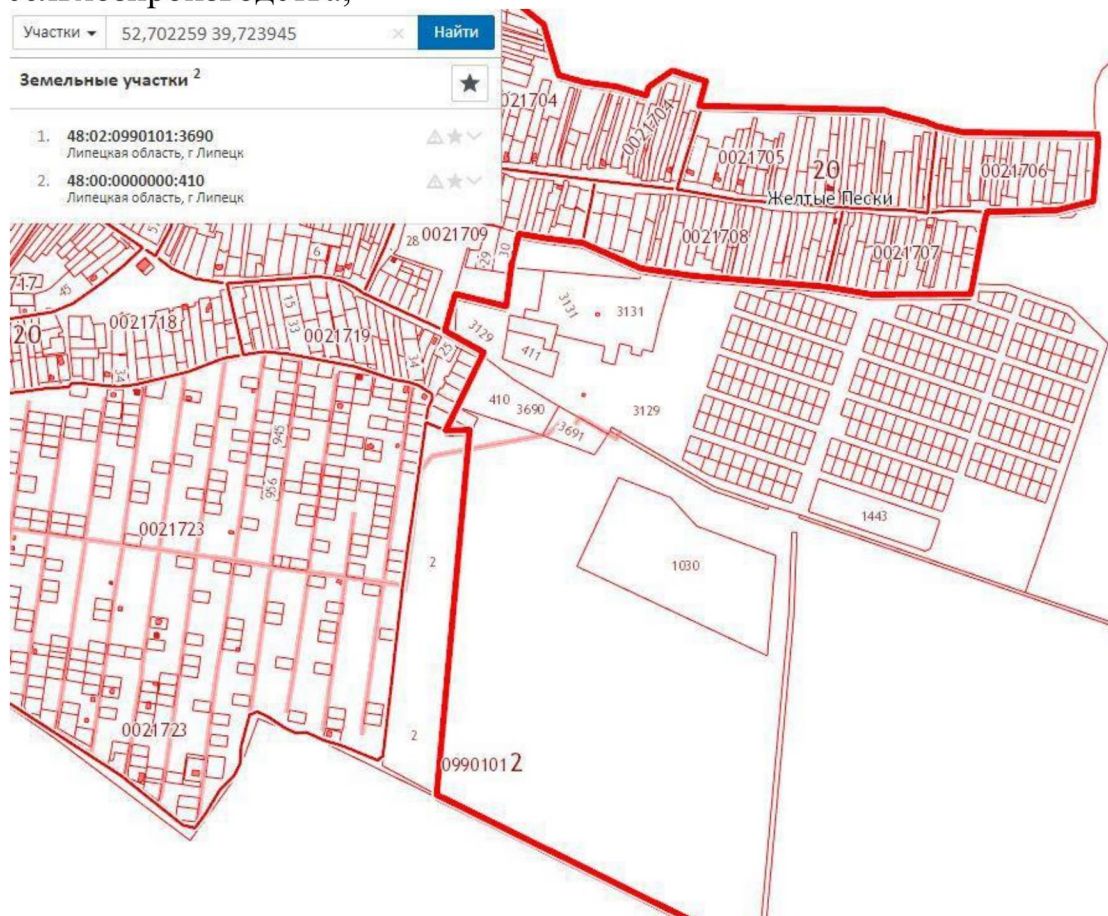
Участки ▾ 52,701552 39,726230 × Найти

Земельные участки ¹ ★

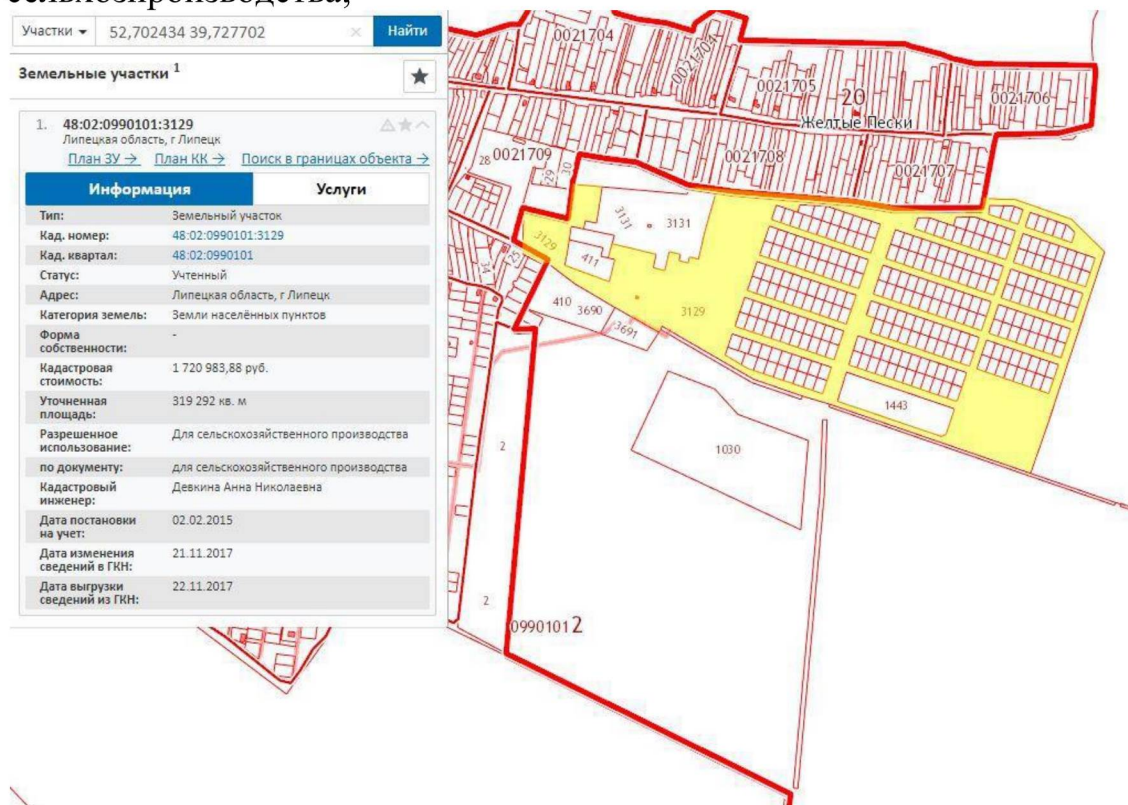
1. 48:02:0990101:3691
Липецкая область, г Липецк
[План ЗУ](#) → [План КК](#) → [Поиск в границах объекта](#) →

Информация	Услуги
Тип:	Земельный участок
Кад. номер:	48.02.0990101:3691
Кад. квартал:	48.02.0990101
Статус:	Учтенный
Адрес:	Липецкая область, г Липецк
Категория земель:	Земли населённых пунктов
Форма собственности:	-
Кадастровая стоимость:	47 717,67 руб.
Уточненная площадь:	8 853 кв. м
Разрешенное использование:	Для сельскохозяйственного производства
по документу:	для сельскохозяйственного производства
Кадастровый инженер:	Девкина Анна Николаевна
Дата постановки на учет:	24.06.2016
Дата изменения сведений в ГКН:	19.02.2017
Дата выгрузки сведений из ГКН:	21.02.2017

Участок 5 - 48:02:0990101:3690, площадью 2,2014 га, для размещения сельхозпроизводства;



Участок 6 - 48:02:0990101:3129, площадью 31,9292 га, для размещения сельхозпроизводства;



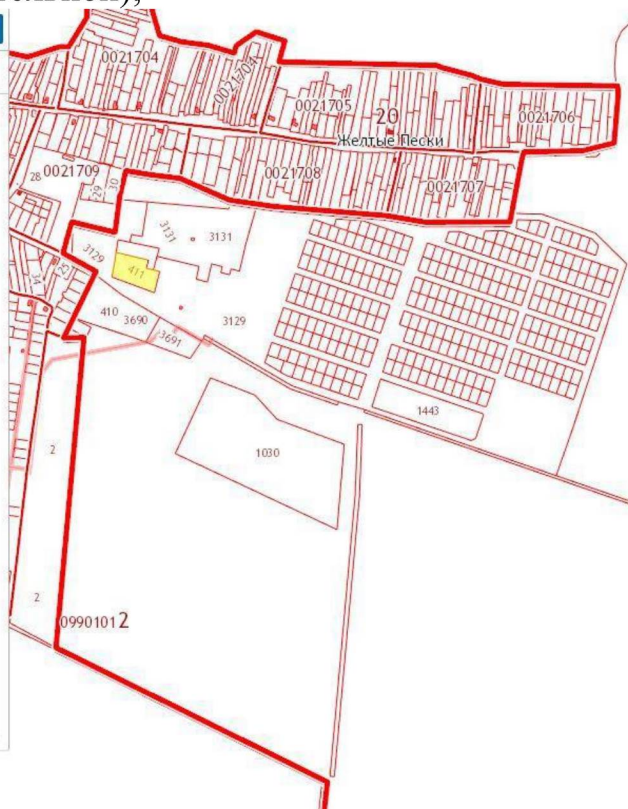
Участок 7 - 48:02:0990101:411, площадью 0,8672 га, для размещения промышленности (под котельной);

Участки ▾ 52,703565 39,724247 × Найти

Земельные участки ¹ ★

1. 48:02:0990101:411
Липецкая обл, г Липецк, ул Космонавтов, владение 2в (Желтые Пески)
[План ЗУ →](#) [План КК →](#) [Поиск в границах объекта →](#)

Информация	Услуги
Тип:	Земельный участок
Кад. номер:	48:02:0990101:411
Кад. квартал:	48:02:0990101
Статус:	Ранее учтенный
Адрес:	Липецкая обл, г Липецк, ул Космонавтов, владение 2в (Желтые Пески)
Категория земель:	Земли промышленности, энергетики, транспорта, связи, радиовещания, телевидения, информатики, земли для обеспечения космической деятельности, земли обороны, безопасности и земли иного специального назначения
Форма собственности:	-
Кадастровая стоимость:	1 081 138,24 руб.
Уточненная площадь:	8 672 кв. м
Разрешенное использование:	Для размещения иных объектов промышленности, энергетики, транспорта, связи, радиовещания, телевидения, информатики, обеспечения космической деятельности, обороны, безопасности и иного специального назначения
по документу:	под котельной
Кадастровый инженер:	Бойко Лариса Францевна
Дата постановки на учет:	03.12.2004
Дата изменения сведений в ГКН:	18.02.2017
Дата выгрузки сведений из ГКН:	21.02.2017



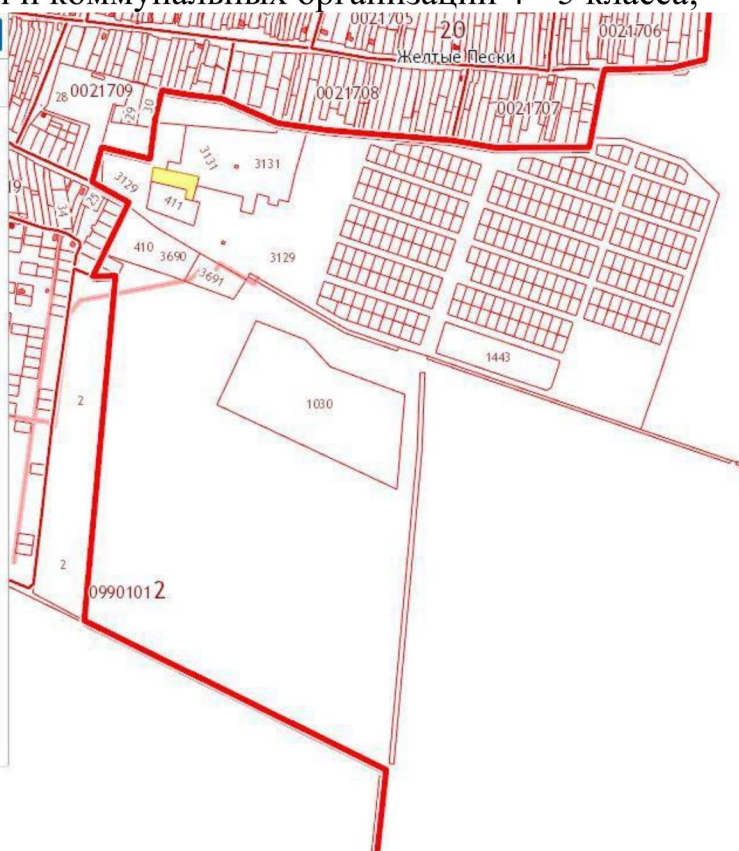
Участок 8 - 48:02:0990101:3130, площадью 0,4632 га, для размещения промышленных предприятий и коммунальных организаций 4 - 5 класса;

Участки ▾ 52,703854 39,724532 × Найти

Земельные участки ¹ ★

1. 48:02:0990101:3130
Липецкая область, г Липецк
[План ЗУ →](#) [План КК →](#) [Поиск в границах объекта →](#)

Информация	Услуги
Тип:	Земельный участок
Кад. номер:	48:02:0990101:3130
Кад. квартал:	48:02:0990101
Статус:	Учтенный
Адрес:	Липецкая область, г Липецк
Категория земель:	Земли населенных пунктов
Форма собственности:	-
Кадастровая стоимость:	5 081 535,60 руб.
Уточненная площадь:	4 632 кв. м
Разрешенное использование:	Для размещения объектов промышленности, энергетики, транспорта, связи, радиовещания, телевидения, информатики, обеспечения космической деятельности, обороны, безопасности и иного специального назначения
по документу:	промышленные предприятия и коммунальные организации IV-V класса вредности
Кадастровый инженер:	Девкина Анна Николаевна
Дата постановки на учет:	02.02.2015
Дата изменения сведений в ГКН:	16.06.2017
Дата выгрузки сведений из ГКН:	17.06.2017



Участок 9 - 48:02:0990101:3130, площадью 4,6474 га, для размещения сельхозпроизводства;

Участки ▾ 52,703854 39,724532 × [Найти](#)

Земельные участки ¹ ★

1. 48:02:0990101:3130
Липецкая область, г Липецк
[План ЗУ](#) → [План КК](#) → [Поиск в границах объекта](#) →

Информация	Услуги
Тип:	Земельный участок
Кад. номер:	48:02:0990101:3130
Кад. квартал:	48:02:0990101
Статус:	Учтенный
Адрес:	Липецкая область, г Липецк
Категория земель:	Земли населённых пунктов
Форма собственности:	-
Кадастровая стоимость:	5 081 535,60 руб.
Уточненная площадь:	4 632 кв. м
Разрешенное использование:	Для размещения объектов промышленности, энергетики, транспорта, связи, радиовещания, телевидения, информатики, обеспечения космической деятельности, обороны, безопасности и иного специального назначения
по документу:	промышленные предприятия и коммунальные организации IV-V класса вредности
Кадастровый инженер:	Девкина Анна Николаевна
Дата постановки на учет:	02.02.2015
Дата изменения сведений в ГКН:	16.06.2017
Дата выгрузки сведений из ГКН:	17.06.2017

Участок 10 - 48:02:0990101:596, площадью 0,3802 га, зеленые лесонасаждения;

Участки ▾ 52,700715 39,730162 × [Найти](#)

Земельные участки ¹ ★

1. 48:02:0990101:596
[План ЗУ](#) → [План КК](#) → [Поиск в границах объекта](#) →

Информация	Услуги
Тип:	Земельный участок
Кад. номер:	48:02:0990101:596
Кад. квартал:	48:02:0990101
Статус:	Учтенный
Адрес:	-
Категория земель:	-
Форма собственности:	-
Кадастровая стоимость:	11 615,06 руб.
Уточненная площадь:	3 802 кв. м
Разрешенное использование:	-
по документу:	-
Кадастровый инженер:	-
Дата постановки на учет:	24.03.2008
Дата изменения сведений в ГКН:	15.06.2015
Дата выгрузки сведений из ГКН:	16.06.2015

Участок 11 - 48:02:0990101:595, площадью 1,2117 га, зеленые лесонасаждения;

Участки 52,693733 39,732779

Земельные участки ¹

1. 48:02:0990101:595

Информация	Услуги
Тип:	Земельный участок
Кад. номер:	48:02:0990101:595
Кад. квартал:	48:02:0990101
Статус:	Учтенный
Адрес:	-
Категория земель:	-
Форма собственности:	-
Кадастровая стоимость:	37 017,27 руб.
Уточненная площадь:	12 117 кв. м
Разрешенное использование:	-
по документу:	-
Кадастровый инженер:	-
Дата постановки на учет:	24.03.2008
Дата изменения сведений в ГКН:	15.06.2015
Дата выгрузки сведений из ГКН:	16.06.2015

Участок 12 - 48:02:0990101:594, площадью 0,5950 га (в т. ч. 0,4117 га в границе проектируемой территории), зеленые лесонасаждения;

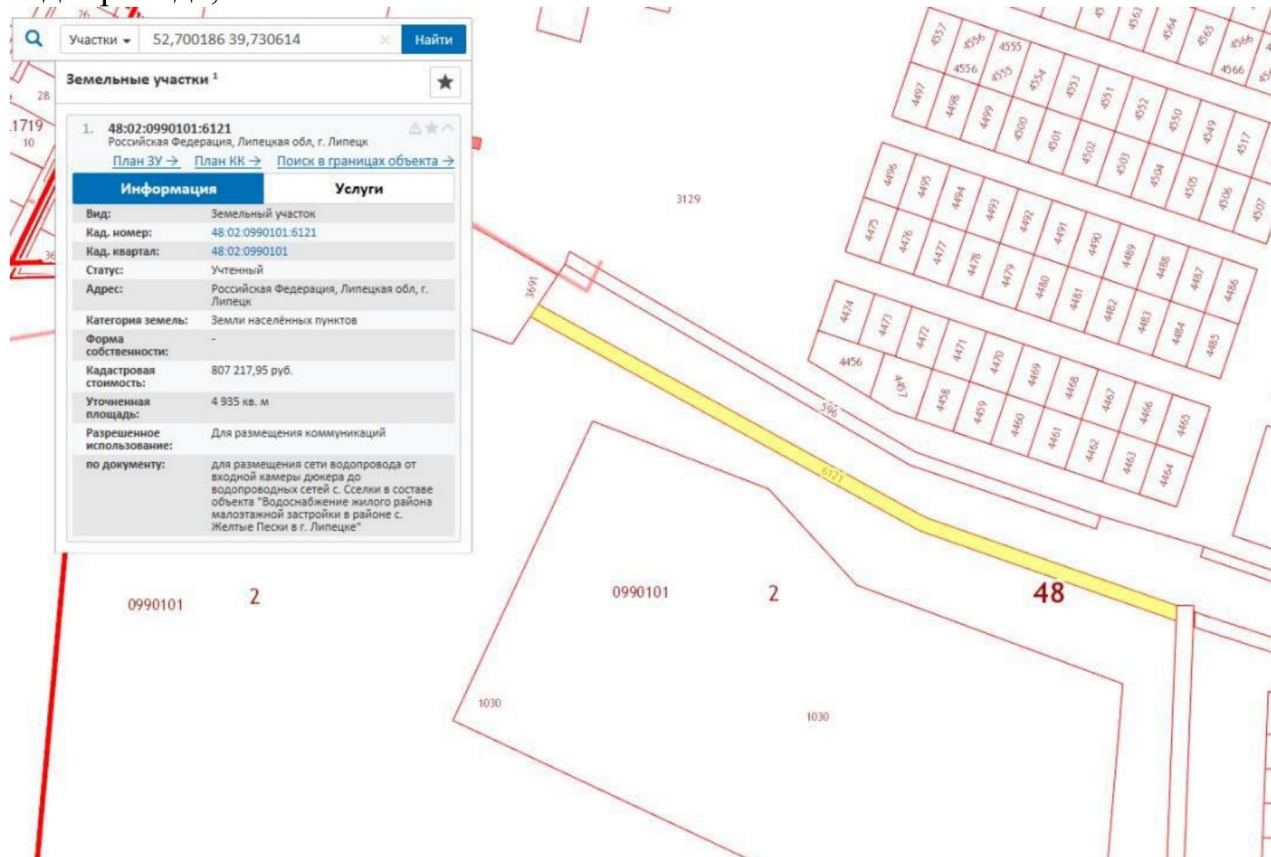
Участки 52,698477 39,740593

Земельные участки ¹

1. 48:02:0990101:594

Информация	Услуги
Тип:	Земельный участок
Кад. номер:	48:02:0990101:594
Кад. квартал:	48:02:0990101
Статус:	Учтенный
Адрес:	-
Категория земель:	-
Форма собственности:	-
Кадастровая стоимость:	18 177,17 руб.
Уточненная площадь:	5 950 кв. м
Разрешенное использование:	-
по документу:	-
Кадастровый инженер:	-
Дата постановки на учет:	24.03.2008
Дата изменения сведений в ГКН:	15.06.2015
Дата выгрузки сведений из ГКН:	16.06.2015

Участок 13 - 48:02:0990101:6121, площадью 0,4935 га, для размещения сети водопровода;



Участок 14 - 48:02:0990101:6063, площадью 12,4481 га (в т. ч. 0,5445 га в границе проектируемой территории), для размещения сети водопровода;

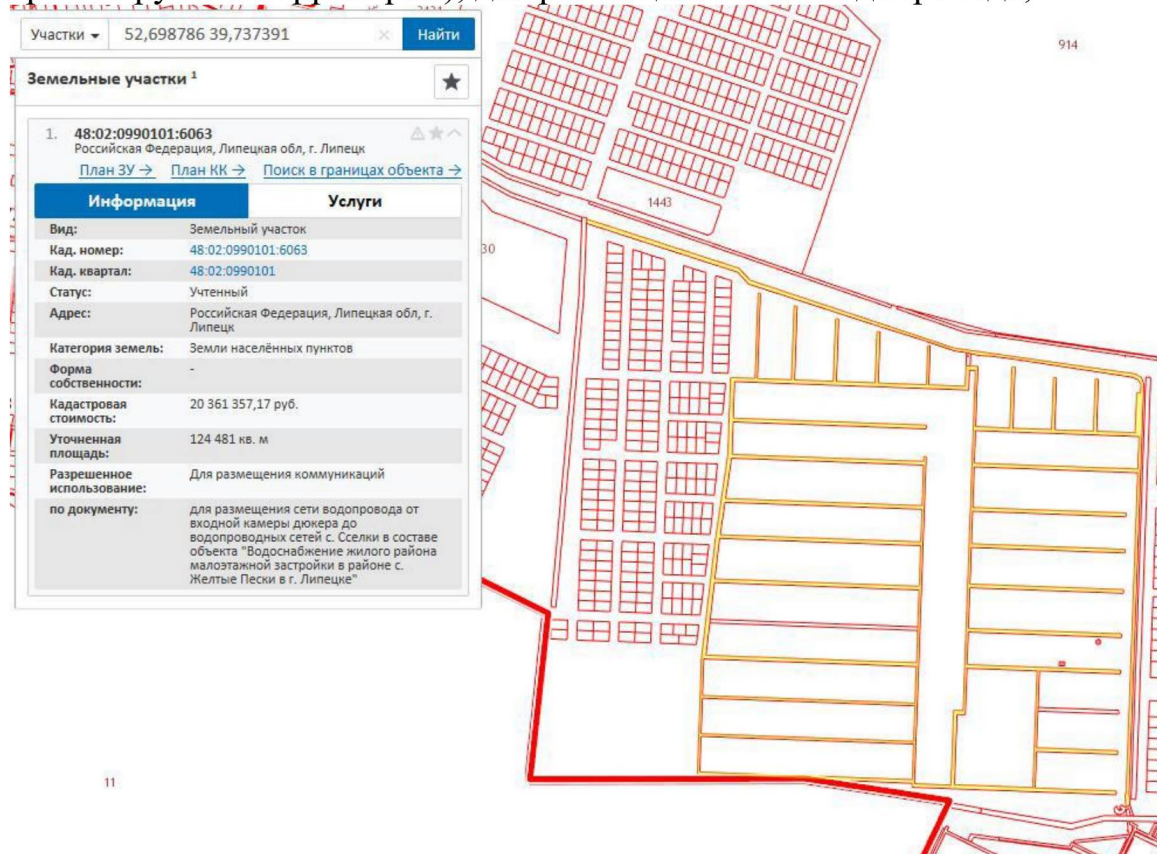
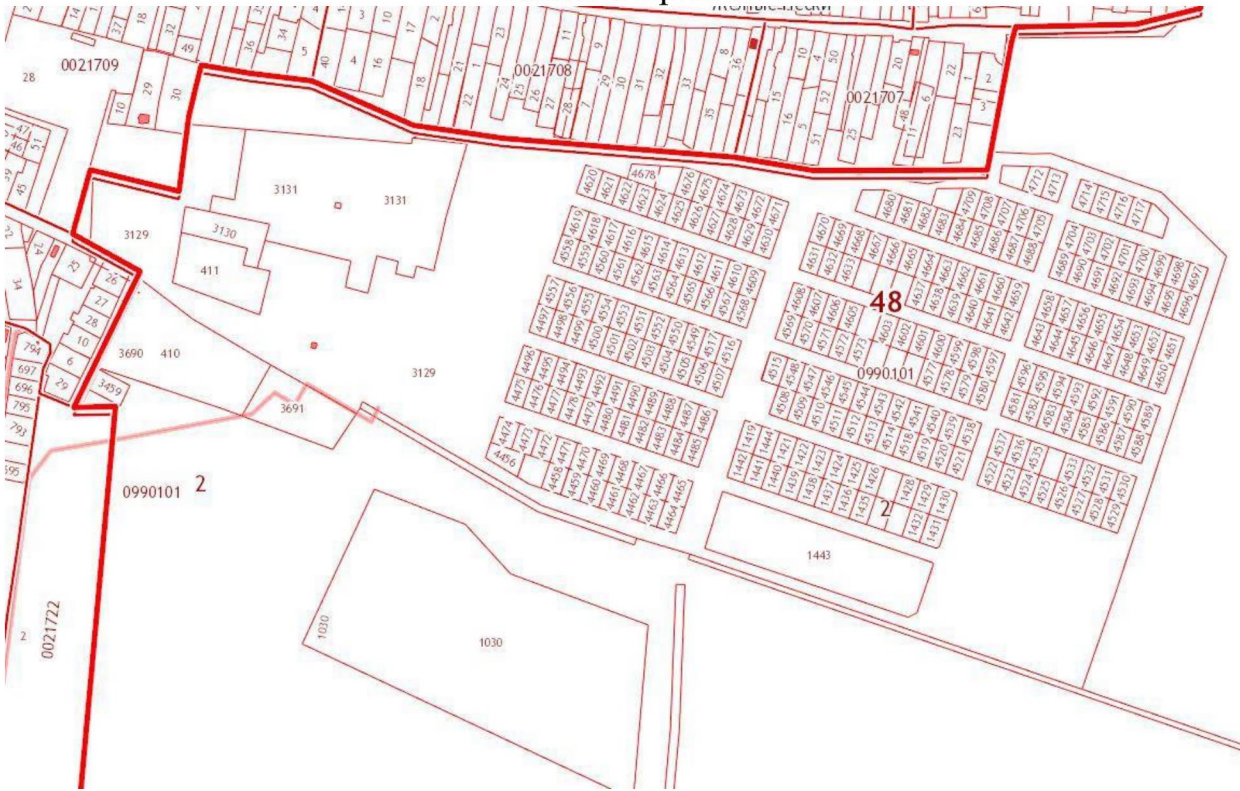
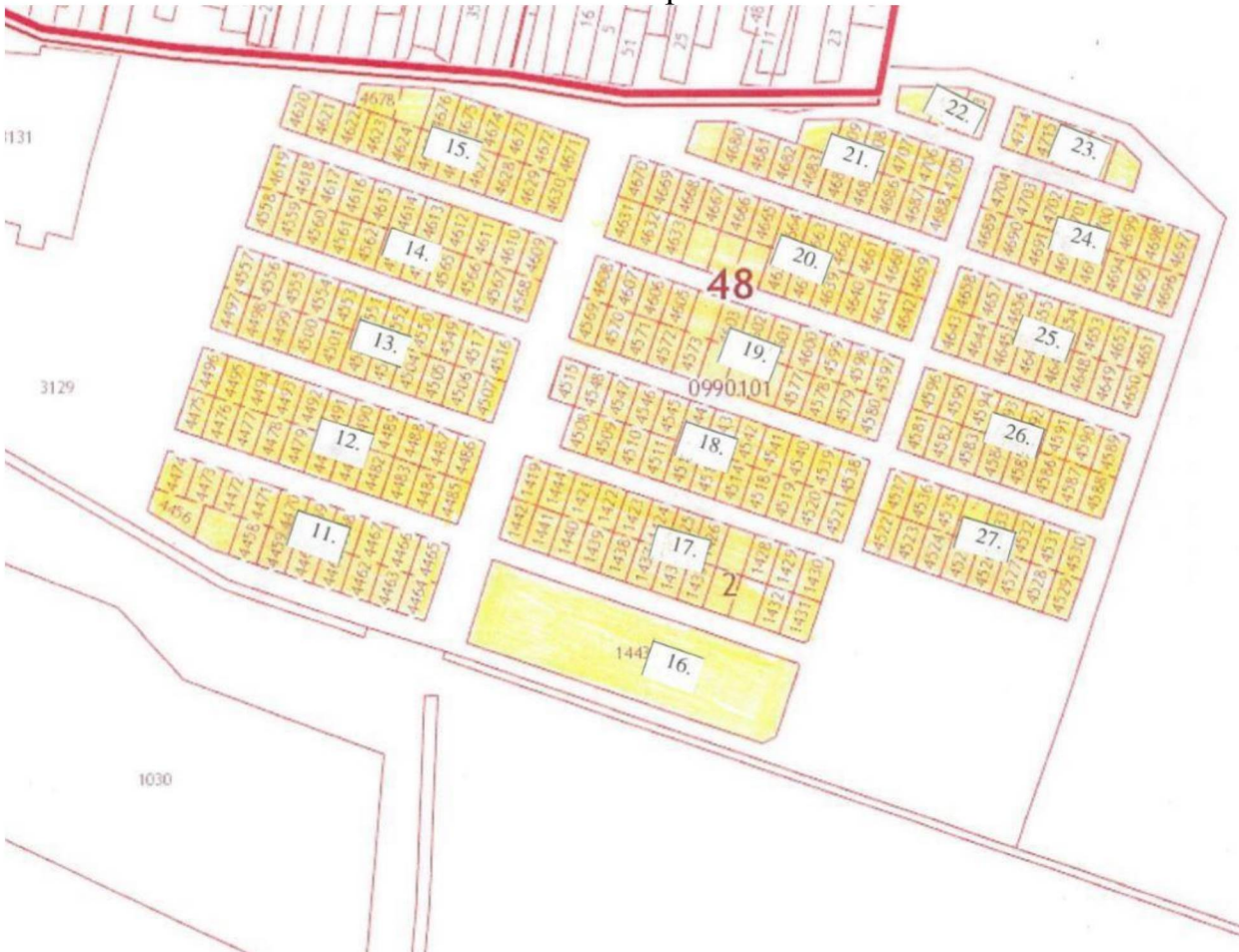


Схема кварталов с 11 по 27



Фрагмент



Квартал 11

Участок 1 - 48:02:0990101:4456, площадью 0,1331 га, для размещения индивидуальной жилой застройки.

Участок 2 - 48:02:0990101:4457, площадью 0,1248 га, для размещения индивидуальной жилой застройки.

Участок 3 - 48:02:0990101:4458, площадью 0,1 га, для размещения индивидуальной жилой застройки.

Участок 4 - 48:02:0990101:4459, площадью 0,0982 га, для размещения индивидуальной жилой застройки.

Участок 5 - 48:02:0990101:4460, площадью 0,0982 га, для размещения индивидуальной жилой застройки.

Участок 6 - 48:02:0990101:4461, площадью 0,1 га, для размещения индивидуальной жилой застройки.

Участок 7 - 48:02:0990101:4462, площадью 0,1 га, для размещения индивидуальной жилой застройки.

Участок 8 - 48:02:0990101:4463, площадью 0,1 га, для размещения индивидуальной жилой застройки.

Участок 9 - 48:02:0990101:4464, площадью 0,1 га, для размещения индивидуальной жилой застройки.

Участок 10 - 48:02:0990101:4465, площадью 0,1 га, для размещения индивидуальной жилой застройки.

Участок 11 - 48:02:0990101:4466, площадью 0,1 га, для размещения индивидуальной жилой застройки.

Участок 12 - 48:02:0990101:4467, площадью 0,1 га, для размещения индивидуальной жилой застройки.

Участок 13 - 48:02:0990101:4468, площадью 0,1 га, для размещения индивидуальной жилой застройки.

Участок 14 - 48:02:0990101:4469, площадью 0,1 га, для размещения индивидуальной жилой застройки.

Участок 15 - 48:02:0990101:4470, площадью 0,1 га, для размещения индивидуальной жилой застройки.

Участок 16 - 48:02:0990101:4471, площадью 0,1 га, для размещения индивидуальной жилой застройки.

Участок 17 - 48:02:0990101:4472, площадью 0,1 га, для размещения индивидуальной жилой застройки.

Участок 18 - 48:02:0990101:4473, площадью 0,1 га, для размещения индивидуальной жилой застройки.

Участок 19 - 48:02:0990101:4474, площадью 0,1064 га, для размещения индивидуальной жилой застройки.

Квартал 12

Участок 1 - 48:02:0990101:4475, площадью 0,1 га, для размещения индивидуальной жилой застройки.

Участок 22 - 48:02:0990101:4557, площадью 0,1 га, для размещения индивидуальной жилой застройки.

Квартал 14

Участок 1 - 48:02:0990101:4558, площадью 0,1 га, для размещения индивидуальной жилой застройки.

Участок 2 - 48:02:0990101:4559, площадью 0,1 га, для размещения индивидуальной жилой застройки.

Участок 3 - 48:02:0990101:4560, площадью 0,1 га, для размещения индивидуальной жилой застройки.

Участок 4 - 48:02:0990101:4561, площадью 0,1 га, для размещения индивидуальной жилой застройки.

Участок 5 - 48:02:0990101:4562, площадью 0,1 га, для размещения индивидуальной жилой застройки.

Участок 6 - 48:02:0990101:4563, площадью 0,1 га, для размещения индивидуальной жилой застройки.

Участок 7 - 48:02:0990101:4564, площадью 0,1 га, для размещения индивидуальной жилой застройки.

Участок 8 - 48:02:0990101:4565, площадью 0,1 га, для размещения индивидуальной жилой застройки.

Участок 9 - 48:02:0990101:4566, площадью 0,1 га, для размещения индивидуальной жилой застройки.

Участок 10 - 48:02:0990101:4567, площадью 0,1 га, для размещения индивидуальной жилой застройки.

Участок 11 - 48:02:0990101:4568, площадью 0,1 га, для размещения индивидуальной жилой застройки.

Участок 12 - 48:02:0990101:4609, площадью 0,1 га, для размещения индивидуальной жилой застройки.

Участок 13 - 48:02:0990101:45610, площадью 0,1 га, для размещения индивидуальной жилой застройки.

Участок 14 - 48:02:0990101:4611, площадью 0,1 га, для размещения индивидуальной жилой застройки.

Участок 15 - 48:02:0990101:4612, площадью 0,1 га, для размещения индивидуальной жилой застройки.

Участок 16 - 48:02:0990101:4613, площадью 0,1 га, для размещения индивидуальной жилой застройки.

Участок 17 - 48:02:0990101:4614, площадью 0,1 га, для размещения индивидуальной жилой застройки.

Участок 18 - 48:02:0990101:4615, площадью 0,1 га, для размещения индивидуальной жилой застройки.

Участок 19 - 48:02:0990101:4616, площадью 0,1 га, для размещения индивидуальной жилой застройки.

Участок 20 - 48:02:0990101:4617, площадью 0,1 га, для размещения индивидуальной жилой застройки.

Участок 21 - 48:02:0990101:4618, площадью 0,1 га, для размещения индивидуальной жилой застройки.

Участок 22 - 48:02:0990101:4619, площадью 0,1 га, для размещения индивидуальной жилой застройки.

Квартал 15

Участок 1 - 48:02:0990101:4620, площадью 0,1 га, для размещения индивидуальной жилой застройки.

Участок 2 - 48:02:0990101:4621, площадью 0,1 га, для размещения индивидуальной жилой застройки.

Участок 3 - 48:02:0990101:4622, площадью 0,1 га, для размещения индивидуальной жилой застройки.

Участок 4 - 48:02:0990101:4623, площадью 0,1 га, для размещения индивидуальной жилой застройки.

Участок 5 - 48:02:0990101:4624, площадью 0,1 га, для размещения индивидуальной жилой застройки.

Участок 6 - 48:02:0990101:4625, площадью 0,1 га, для размещения индивидуальной жилой застройки.

Участок 7 - 48:02:0990101:4626, площадью 0,1 га, для размещения индивидуальной жилой застройки.

Участок 8 - 48:02:0990101:4627, площадью 0,1 га, для размещения индивидуальной жилой застройки.

Участок 9 - 48:02:0990101:4628, площадью 0,1 га, для размещения индивидуальной жилой застройки.

Участок 10 - 48:02:0990101:4629, площадью 0,1 га, для размещения индивидуальной жилой застройки.

Участок 11 - 48:02:0990101:4630, площадью 0,1 га, для размещения индивидуальной жилой застройки.

Участок 12 - 48:02:0990101:4671, площадью 0,1 га, для размещения индивидуальной жилой застройки.

Участок 13 - 48:02:0990101:45672, площадью 0,1 га, для размещения индивидуальной жилой застройки.

Участок 14 - 48:02:0990101:4673, площадью 0,1 га, для размещения индивидуальной жилой застройки.

Участок 15 - 48:02:0990101:4674, площадью 0,1 га, для размещения индивидуальной жилой застройки.

Участок 16 - 48:02:0990101:4675, площадью 0,1 га, для размещения индивидуальной жилой застройки.

Участок 17 - 48:02:0990101:4676, площадью 0,1 га, для размещения индивидуальной жилой застройки.

Участок 18 - 48:02:0990101:4677, площадью 0,1 га, для размещения индивидуальной жилой застройки.

Участок 19 - 48:02:0990101:4678, площадью 0,1 га, для размещения индивидуальной жилой застройки.

Квартал 16

Участок 1 - 48:02:0990101:1443, площадью 2,3881 га, для размещения индивидуальной жилой застройки.

Квартал 17

Участок 1 - 48:02:0990101:1419, площадью 0,0982 га, для размещения индивидуальной жилой застройки.

Участок 2 - 48:02:0990101:1444, площадью 0,1 га, для размещения индивидуальной жилой застройки.

Участок 3 - 48:02:0990101:1421, площадью 0,1 га, для размещения индивидуальной жилой застройки.

Участок 4 - 48:02:0990101:1422, площадью 0,1 га, для размещения индивидуальной жилой застройки.

Участок 5 - 48:02:0990101:1423, площадью 0,1 га, для размещения индивидуальной жилой застройки.

Участок 6 - 48:02:0990101:1424, площадью 0,1 га, для размещения индивидуальной жилой застройки.

Участок 7 - 48:02:0990101:1425, площадью 0,1 га, для размещения индивидуальной жилой застройки.

Участок 8 - 48:02:0990101:1426, площадью 0,1 га, для размещения индивидуальной жилой застройки.

Участок 9 - 48:02:0990101:1427, площадью 0,1 га, для размещения индивидуальной жилой застройки.

Участок 10 - 48:02:0990101:1428, площадью 0,1 га, для размещения индивидуальной жилой застройки.

Участок 11 - 48:02:0990101:1429, площадью 0,1 га, для размещения индивидуальной жилой застройки.

Участок 12 - 48:02:0990101:1430, площадью 0,109 га, для размещения индивидуальной жилой застройки.

Участок 13 - 48:02:0990101:1431, площадью 0,1087 га, для размещения индивидуальной жилой застройки.

Участок 14 - 48:02:0990101:1432, площадью 0,1 га, для размещения индивидуальной жилой застройки.

Участок 15 - 48:02:0990101:1433, площадью 0,1 га, для размещения индивидуальной жилой застройки.

Участок 16 - 48:02:0990101:1434, площадью 0,1 га, для размещения индивидуальной жилой застройки.

Участок 17 - 48:02:0990101:1435, площадью 0,1 га, для размещения индивидуальной жилой застройки.

Участок 18 - 48:02:0990101:1436, площадью 0,1 га, для размещения индивидуальной жилой застройки.

Участок 19 - 48:02:0990101:1437, площадью 0,1 га, для размещения индивидуальной жилой застройки.

Участок 20 - 48:02:0990101:1438, площадью 0,1 га, для размещения индивидуальной жилой застройки.

Участок 21 - 48:02:0990101:1439, площадью 0,1 га, для размещения индивидуальной жилой застройки.

Участок 22 - 48:02:0990101:1440, площадью 0,1 га, для размещения индивидуальной жилой застройки.

Участок 23 - 48:02:0990101:1441, площадью 0,1 га, для размещения индивидуальной жилой застройки.

Участок 24 - 48:02:0990101:1442, площадью 0,0945 га, для размещения индивидуальной жилой застройки.

Квартал 18

Участок 1 - 48:02:0990101:4515, площадью 0,1 га, для размещения индивидуальной жилой застройки.

Участок 2 - 48:02:0990101:4548, площадью 0,1 га, для размещения индивидуальной жилой застройки.

Участок 3 - 48:02:0990101:4547, площадью 0,1 га, для размещения индивидуальной жилой застройки.

Участок 4 - 48:02:0990101:4546, площадью 0,1 га, для размещения индивидуальной жилой застройки.

Участок 5 - 48:02:0990101:4545, площадью 0,1 га, для размещения индивидуальной жилой застройки.

Участок 6 - 48:02:0990101:4544, площадью 0,1 га, для размещения индивидуальной жилой застройки.

Участок 7 - 48:02:0990101:4543, площадью 0,1 га, для размещения индивидуальной жилой застройки.

Участок 8 - 48:02:0990101:4542, площадью 0,1 га, для размещения индивидуальной жилой застройки.

Участок 9 - 48:02:0990101:4541, площадью 0,1 га, для размещения индивидуальной жилой застройки.

Участок 10 - 48:02:0990101:4540, площадью 0,1 га, для размещения индивидуальной жилой застройки.

Участок 11 - 48:02:0990101:4539, площадью 0,1 га, для размещения индивидуальной жилой застройки.

Участок 12 - 48:02:0990101:4538, площадью 0,1 га, для размещения индивидуальной жилой застройки.

Участок 13 - 48:02:0990101:4521, площадью 0,1 га, для размещения индивидуальной жилой застройки.

Участок 14 - 48:02:0990101:4520, площадью 0,1 га, для размещения индивидуальной жилой застройки.

Участок 15 - 48:02:0990101:4519, площадью 0,1 га, для размещения индивидуальной жилой застройки.

Участок 16 - 48:02:0990101:4518, площадью 0,1 га, для размещения индивидуальной жилой застройки.

Участок 17 - 48:02:0990101:4514, площадью 0,1 га, для размещения индивидуальной жилой застройки.

Участок 18 - 48:02:0990101:4513, площадью 0,1 га, для размещения индивидуальной жилой застройки.

Участок 19 - 48:02:0990101:4512, площадью 0,1 га, для размещения индивидуальной жилой застройки.

Участок 20 - 48:02:0990101:4511, площадью 0,1 га, для размещения индивидуальной жилой застройки.

Участок 21 - 48:02:0990101:4510, площадью 0,1 га, для размещения индивидуальной жилой застройки.

Участок 22 - 48:02:0990101:4509, площадью 0,1 га, для размещения индивидуальной жилой застройки.

Участок 23 - 48:02:0990101:4508, площадью 0,1 га, для размещения индивидуальной жилой застройки.

Квартал 19

Участок 1 - 48:02:0990101:4608, площадью 0,1 га, для размещения индивидуальной жилой застройки.

Участок 2 - 48:02:0990101:4607, площадью 0,1 га, для размещения индивидуальной жилой застройки.

Участок 3 - 48:02:0990101:4606, площадью 0,1 га, для размещения индивидуальной жилой застройки.

Участок 4 - 48:02:0990101:4605, площадью 0,1 га, для размещения индивидуальной жилой застройки.

Участок 5 - 48:02:0990101:4604, площадью 0,1 га, для размещения индивидуальной жилой застройки.

Участок 6 - 48:02:0990101:4603, площадью 0,1 га, для размещения индивидуальной жилой застройки.

Участок 7 - 48:02:0990101:4602, площадью 0,1 га, для размещения индивидуальной жилой застройки.

Участок 8 - 48:02:0990101:4601, площадью 0,1 га, для размещения индивидуальной жилой застройки.

Участок 9 - 48:02:0990101:4600, площадью 0,1 га, для размещения индивидуальной жилой застройки.

Участок 6 - 48:02:0990101:4665, площадью 0,1 га, для размещения индивидуальной жилой застройки.

Участок 7 - 48:02:0990101:4664, площадью 0,1 га, для размещения индивидуальной жилой застройки.

Участок 8 - 48:02:0990101:4663, площадью 0,1 га, для размещения индивидуальной жилой застройки.

Участок 9 - 48:02:0990101:4662, площадью 0,1 га, для размещения индивидуальной жилой застройки.

Участок 10 - 48:02:0990101:4661, площадью 0,1 га, для размещения индивидуальной жилой застройки.

Участок 11 - 48:02:0990101:4660, площадью 0,1 га, для размещения индивидуальной жилой застройки.

Участок 12 - 48:02:0990101:4659, площадью 0,1 га, для размещения индивидуальной жилой застройки.

Участок 13 - 48:02:0990101:4642, площадью 0,1 га, для размещения индивидуальной жилой застройки.

Участок 14 - 48:02:0990101:4641, площадью 0,1 га, для размещения индивидуальной жилой застройки.

Участок 15 - 48:02:0990101:4640, площадью 0,1 га, для размещения индивидуальной жилой застройки.

Участок 16 - 48:02:0990101:4639, площадью 0,1 га, для размещения индивидуальной жилой застройки.

Участок 17 - 48:02:0990101:4638, площадью 0,1 га, для размещения индивидуальной жилой застройки.

Участок 18 - 48:02:0990101:4637, площадью 0,1 га, для размещения индивидуальной жилой застройки.

Участок 19 - 48:02:0990101:4636, площадью 0,1 га, для размещения индивидуальной жилой застройки.

Участок 20 - 48:02:0990101:4635, площадью 0,1 га, для размещения индивидуальной жилой застройки.

Участок 21 - 48:02:0990101:4634, площадью 0,1 га, для размещения индивидуальной жилой застройки.

Участок 22 - 48:02:0990101:4633, площадью 0,1 га, для размещения индивидуальной жилой застройки.

Участок 23 - 48:02:0990101:4632, площадью 0,1 га, для размещения индивидуальной жилой застройки.

Участок 24 - 48:02:0990101:4631, площадью 0,1 га, для размещения индивидуальной жилой застройки.

Квартал 21

Участок 1 - 48:02:0990101:4710, площадью 0,1 га, для размещения индивидуальной жилой застройки.

Участок 2 - 48:02:0990101:4709, площадью 0,1 га, для размещения индивидуальной жилой застройки.

Участок 3 - 48:02:0990101:4708, площадью 0,1 га, для размещения индивидуальной жилой застройки.

Участок 4 - 48:02:0990101:4707, площадью 0,1 га, для размещения индивидуальной жилой застройки.

Участок 5 - 48:02:0990101:4706, площадью 0,1 га, для размещения индивидуальной жилой застройки.

Участок 6 - 48:02:0990101:4705, площадью 0,1 га, для размещения индивидуальной жилой застройки.

Участок 7 - 48:02:0990101:4688, площадью 0,1 га, для размещения индивидуальной жилой застройки.

Участок 8 - 48:02:0990101:4687, площадью 0,1 га, для размещения индивидуальной жилой застройки.

Участок 9 - 48:02:0990101:4686, площадью 0,1 га, для размещения индивидуальной жилой застройки.

Участок 10 - 48:02:0990101:4685, площадью 0,1 га, для размещения индивидуальной жилой застройки.

Участок 11 - 48:02:0990101:4684, площадью 0,1 га, для размещения индивидуальной жилой застройки.

Участок 12 - 48:02:0990101:4683, площадью 0,1 га, для размещения индивидуальной жилой застройки.

Участок 13 - 48:02:0990101:4682, площадью 0,1 га, для размещения индивидуальной жилой застройки.

Участок 14 - 48:02:0990101:4681, площадью 0,1 га, для размещения индивидуальной жилой застройки.

Участок 15 - 48:02:0990101:4680, площадью 0,1 га, для размещения индивидуальной жилой застройки.

Участок 16 - 48:02:0990101:4679, площадью 0,1 га, для размещения индивидуальной жилой застройки.

Квартал 22

Участок 1 - 48:02:0990101:4711, площадью 0,0977 га, для размещения индивидуальной жилой застройки.

Участок 2 - 48:02:0990101:4712, площадью 0,1 га, для размещения индивидуальной жилой застройки.

Участок 3 - 48:02:0990101:4713, площадью 0,1 га, для размещения индивидуальной жилой застройки.

Квартал 23

Участок 1 - 48:02:0990101:4714, площадью 0,1 га, для размещения индивидуальной жилой застройки.

Участок 2 - 48:02:0990101:4715, площадью 0,1 га, для размещения индивидуальной жилой застройки.

Участок 3 - 48:02:0990101:4716, площадью 0,1 га, для размещения индивидуальной жилой застройки.

Участок 4 - 48:02:0990101:4717, площадью 0,1 га, для размещения индивидуальной жилой застройки.

Участок 5 - 48:02:0990101:4718, площадью 0,1 га, для размещения индивидуальной жилой застройки.

Квартал 24

Участок 1 - 48:02:0990101:4704, площадью 0,1 га, для размещения индивидуальной жилой застройки.

Участок 2 - 48:02:0990101:4703, площадью 0,1 га, для размещения индивидуальной жилой застройки.

Участок 3 - 48:02:0990101:4702, площадью 0,1 га, для размещения индивидуальной жилой застройки.

Участок 4 - 48:02:0990101:4701, площадью 0,1 га, для размещения индивидуальной жилой застройки.

Участок 5 - 48:02:0990101:4700, площадью 0,1 га, для размещения индивидуальной жилой застройки.

Участок 6 - 48:02:0990101:4699, площадью 0,1 га, для размещения индивидуальной жилой застройки.

Участок 7 - 48:02:0990101:4698, площадью 0,1 га, для размещения индивидуальной жилой застройки.

Участок 8 - 48:02:0990101:4697, площадью 0,1 га, для размещения индивидуальной жилой застройки.

Участок 9 - 48:02:0990101:4696, площадью 0,1 га, для размещения индивидуальной жилой застройки.

Участок 10 - 48:02:0990101:4695, площадью 0,1 га, для размещения индивидуальной жилой застройки.

Участок 11 - 48:02:0990101:4694, площадью 0,1 га, для размещения индивидуальной жилой застройки.

Участок 12 - 48:02:0990101:4693, площадью 0,1 га, для размещения индивидуальной жилой застройки.

Участок 13 - 48:02:0990101:4692, площадью 0,1 га, для размещения индивидуальной жилой застройки.

Участок 14 - 48:02:0990101:4691, площадью 0,1 га, для размещения индивидуальной жилой застройки.

Участок 15 - 48:02:0990101:4690, площадью 0,1 га, для размещения индивидуальной жилой застройки.

Участок 16 - 48:02:0990101:4689, площадью 0,1 га, для размещения индивидуальной жилой застройки.

Квартал 25

- Участок 1 - 48:02:0990101:4658, площадью 0,1 га, для размещения индивидуальной жилой застройки.
- Участок 2 - 48:02:0990101:4657, площадью 0,1 га, для размещения индивидуальной жилой застройки.
- Участок 3 - 48:02:0990101:4656, площадью 0,1 га, для размещения индивидуальной жилой застройки.
- Участок 4 - 48:02:0990101:4655, площадью 0,1 га, для размещения индивидуальной жилой застройки.
- Участок 5 - 48:02:0990101:4654, площадью 0,1 га, для размещения индивидуальной жилой застройки.
- Участок 6 - 48:02:0990101:4653, площадью 0,1 га, для размещения индивидуальной жилой застройки.
- Участок 7 - 48:02:0990101:4652, площадью 0,1 га, для размещения индивидуальной жилой застройки.
- Участок 8 - 48:02:0990101:4651, площадью 0,1 га, для размещения индивидуальной жилой застройки.
- Участок 9 - 48:02:0990101:4650, площадью 0,1 га, для размещения индивидуальной жилой застройки.
- Участок 10 - 48:02:0990101:4649, площадью 0,1 га, для размещения индивидуальной жилой застройки.
- Участок 11 - 48:02:0990101:4648, площадью 0,1 га, для размещения индивидуальной жилой застройки.
- Участок 12 - 48:02:0990101:4647, площадью 0,1 га, для размещения индивидуальной жилой застройки.
- Участок 13 - 48:02:0990101:4646, площадью 0,1 га, для размещения индивидуальной жилой застройки.
- Участок 14 - 48:02:0990101:4645, площадью 0,1 га, для размещения индивидуальной жилой застройки.
- Участок 15 - 48:02:0990101:4644, площадью 0,1 га, для размещения индивидуальной жилой застройки.
- Участок 16 - 48:02:0990101:4643, площадью 0,1 га, для размещения индивидуальной жилой застройки.

Квартал 26

- Участок 1 - 48:02:0990101:4596, площадью 0,1 га, для размещения индивидуальной жилой застройки.
- Участок 2 - 48:02:0990101:4595, площадью 0,1 га, для размещения индивидуальной жилой застройки.
- Участок 3 - 48:02:0990101:4594, площадью 0,1 га, для размещения индивидуальной жилой застройки.
- Участок 4 - 48:02:0990101:4593, площадью 0,1 га, для размещения индивидуальной жилой застройки.

Участок 5 - 48:02:0990101:4592, площадью 0,1 га, для размещения индивидуальной жилой застройки.

Участок 6 - 48:02:0990101:4591, площадью 0,1 га, для размещения индивидуальной жилой застройки.

Участок 7 - 48:02:0990101:4590, площадью 0,1 га, для размещения индивидуальной жилой застройки.

Участок 8 - 48:02:0990101:4589, площадью 0,1 га, для размещения индивидуальной жилой застройки.

Участок 9 - 48:02:0990101:4588, площадью 0,1 га, для размещения индивидуальной жилой застройки.

Участок 10 - 48:02:0990101:4587, площадью 0,1 га, для размещения индивидуальной жилой застройки.

Участок 11 - 48:02:0990101:4586, площадью 0,1 га, для размещения индивидуальной жилой застройки.

Участок 12 - 48:02:0990101:4585, площадью 0,1 га, для размещения индивидуальной жилой застройки.

Участок 13 - 48:02:0990101:4584, площадью 0,1 га, для размещения индивидуальной жилой застройки.

Участок 14 - 48:02:0990101:4583, площадью 0,1 га, для размещения индивидуальной жилой застройки.

Участок 15 - 48:02:0990101:4582, площадью 0,1 га, для размещения индивидуальной жилой застройки.

Участок 16 - 48:02:0990101:4581, площадью 0,1 га, для размещения индивидуальной жилой застройки.

Квартал 27

Участок 1 - 48:02:0990101:4537, площадью 0,1 га, для размещения индивидуальной жилой застройки.

Участок 2 - 48:02:0990101:4536, площадью 0,1 га, для размещения индивидуальной жилой застройки.

Участок 4 - 48:02:0990101:4534, площадью 0,1 га, для размещения индивидуальной жилой застройки.

Участок 5 - 48:02:0990101:4533, площадью 0,1 га, для размещения индивидуальной жилой застройки.

Участок 6 - 48:02:0990101:4532, площадью 0,1 га, для размещения индивидуальной жилой застройки.

Участок 7 - 48:02:0990101:4531, площадью 0,1 га, для размещения индивидуальной жилой застройки.

Участок 8 - 48:02:0990101:4530, площадью 0,1 га, для размещения индивидуальной жилой застройки.

Участок 9 - 48:02:0990101:4529, площадью 0,1 га, для размещения индивидуальной жилой застройки.

Участок 10 - 48:02:0990101:4528, площадью 0,1 га, для размещения индивидуальной жилой застройки.

Участок 11 - 48:02:0990101:4527, площадью 0,1 га, для размещения индивидуальной жилой застройки.

Участок 12 - 48:02:0990101:4526, площадью 0,1 га, для размещения индивидуальной жилой застройки.

Участок 13 - 48:02:0990101:4525, площадью 0,1 га, для размещения индивидуальной жилой застройки.

Участок 14 - 48:02:0990101:4524, площадью 0,1 га, для размещения индивидуальной жилой застройки.

Участок 15 - 48:02:0990101:4523, площадью 0,1 га, для размещения индивидуальной жилой застройки.

Участок 16 - 48:02:0990101:4522, площадью 0,1 га, для размещения индивидуальной жилой застройки.

Настоящим проектом межевания предлагается:

- участок 1 подлежит ликвидации, с формированием новых земельных участков для размещения индивидуальной застройки, детских площадок, размещения социальных и (или) коммерческих объектов обслуживания, инженерных сооружений и для создания улично-дорожной сети общего пользования;

- участок 2 сохраняется в существующих размерах с сохранением существующего вида использования (школа);

- участок 3 сохраняется в существующих размерах с сохранением существующего вида использования (кладбище);

- участок 4 подлежит ликвидации, с формированием новых земельных участков для размещения нового кладбища (+ суц.б захоронений), защитных зеленых насаждений, инженерных сооружений и для создания улично-дорожной сети общего пользования;

- участок 5 сохраняется в существующих размерах с изменением существующего вида использования с размещения сельхозпроизводства на размещение социальных и (или) коммерческих объектов обслуживания, промпредприятия с СЗЗ 50 метров);

- участок 6 подлежит ликвидации, с формированием новых земельных участков для размещения индивидуальной застройки, детских площадок, размещения социальных и (или) коммерческих объектов обслуживания, инженерных сооружений и для создания улично-дорожной сети общего пользования;

- участки 7; 8 сохраняются в существующих размерах с сохранением существующего вида использования (промышленные и коммунальные предприятия);

- Участок 9 подлежит ликвидации, с формированием новых земельных участков для размещения индивидуальной застройки, детских площадок, размещения социальных и (или) коммерческих объектов обслуживания, инженерных сооружений и для создания улично-дорожной сети общего пользования;

- участки 10; 11; 12 сохраняются в существующих размерах с сохранением существующего вида использования (зеленые лесонасаждения);

Квартал 11

- участки с 1 по 19 включительно сохраняются в существующих размерах с сохранением существующего вида использования (ИЖС);

Квартал 12

- участки с 1 по 22 включительно сохраняются в существующих размерах с сохранением существующего вида использования (ИЖС);

Квартал 13

участки с 1 по 22 включительно сохраняются в существующих размерах с сохранением существующего вида использования (ИЖС);

Квартал 14

- участки с 1 по 22 включительно сохраняются в существующих размерах с сохранением существующего вида использования (ИЖС);

Квартал 15

- участки с 1 по 19 включительно сохраняются в существующих размерах с сохранением существующего вида использования (ИЖС);

Квартал 16

- участок 1 подлежит разделу на 16 новых участка, в существующих границах красных линий квартала с сохранением территориальной зоны Ж1, но изменением существующего вида использования с индивидуального жилищного строительства (код-2.1.) на малоэтажную многоквартирную жилую застройку (код-2.1.1.) – 11 участков с площадью каждого земельного участка не менее 1000 кв.м.; 1 участка для благоустройства территории (код- 12.0.2.) и 4 участка для размещения объектов социального и культурно-бытового обслуживания - общественное использование объектов капитального строительства (код – 3.0.);

Квартал 17

- участки с 1 по 24 включительно изменяются в существующих границах красных линий квартала с изменением площади каждого земельного участка не менее 1000 кв.м. с сохранением территориальной зоны Ж1, но изменением существующего вида использования с индивидуального жилищного строительства (код-2.1.) на малоэтажную многоквартирную жилую застройку (код-2.1.1.);

Квартал 18

- участки с 1 по 23 включительно сохраняются в существующих размерах с сохранением существующего вида использования (ИЖС);

Квартал 19

- участки с 1 по 24 включительно сохраняются в существующих размерах с сохранением существующего вида использования (ИЖС);

Квартал 20

- участки с 1 по 24 включительно сохраняются в существующих размерах с сохранением существующего вида использования (ИЖС);

Квартал 21

- участки с 1 по 16 включительно сохраняются в существующих размерах с сохранением существующего вида использования (ИЖС);

- дополнительно вновь образован один земельный участок площадью 0,1 га с видом использования (ИЖС);

Квартал 22

- участки с 1 по 3 включительно сохраняются в существующих размерах с сохранением существующего вида использования (ИЖС);

Квартал 23

- участки с 1 по 5 включительно сохраняются в существующих размерах с сохранением существующего вида использования (ИЖС);

Квартал 24

- участки с 1 по 16 включительно сохраняются в существующих размерах с сохранением существующего вида использования (ИЖС);

Квартал 25

- участки с 1 по 16 включительно сохраняются в существующих размерах с сохранением существующего вида использования (ИЖС);

Квартал 26

- участки с 1 по 16 включительно сохраняются в существующих размерах с сохранением существующего вида использования (ИЖС);

Квартал 27

- участки с 1 по 16 включительно сохраняются в существующих размерах с сохранением существующего вида использования (ИЖС);

Планировочные ограничения

Планировочные ограничения на территории разработки проекта межевания представлены техническими зонами инженерных коммуникаций.

Технические зоны инженерных коммуникаций - территории, предназначенные для эксплуатации подземных и надземных инженерных коммуникаций, определяющие минимальный отступ от коммуникаций до фундаментов зданий и сооружений.

В пределах технической зоны запрещается строительство зданий и сооружений.

Приняты следующие размеры технических зон (расстояние откладывается от оси коммуникации в обе стороны):

-охранные зоны от ЛЭП 10 кВт (по 10 метров в обе стороны соответственно);

-охранные зоны от кабелей связи (по 0,6 м);

-охранные зоны от газопровода в/д 10 метров.

Предложения по установлению публичных сервитутов, их перечень

Публичный сервитут - вид земельного сервитута, устанавливается законом или иным нормативным правовым актом Российской Федерации, нормативным правовым актом субъекта Российской Федерации, нормативным правовым актом органа местного самоуправления в случаях, если это необходимо для обеспечения

интересов государства, местного самоуправления или местного населения, без изъятия земельных участков.

Установление публичного сервитута осуществляется с учетом результатов общественных слушаний.

Публичные сервитуты могут устанавливаться для:

1. прохода или проезда через земельный участок;
2. использования земельного участка в целях ремонта коммунальных, инженерных, электрических и других линий и сетей, а также объектов транспортной инфраструктуры;
3. размещения на земельном участке межевых и геодезических знаков и подъездов к ним;
4. проведения дренажных работ на земельном участке;
5. забора (изъятия) водных ресурсов из водных объектов и водопоя;
6. прогона сельскохозяйственных животных через земельный участок;
7. сенокосения, выпаса сельскохозяйственных животных в установленном порядке на земельных участках в сроки, продолжительность которых соответствует местным условиям и обычаям;
8. использования земельного участка в целях охоты и рыболовства;
9. временного пользования земельным участком в целях проведения изыскательских, исследовательских и других работ;
10. свободного доступа к прибрежной полосе.

В настоящем проекте межевания предлагается установление публичных сервитутов на участки для существующих инженерных сетей и прокладки инженерных коммуникаций общего пользования в границах их технических зон.

2 Координаты поворотных точек красных линий, установленных в проекте планировки

Настоящим проектом принята система координат местная для г. Липецка.

«Красные» линии - границы, отделяющие территории кварталов, микрорайонов и других элементов планировочной структуры от улиц, проездов и площадей. Это линии, которые обозначают существующие, планируемые (изменяемые, вновь образуемые) границы территорий общего пользования, границы земельных участков, на которых расположены инженерные и транспортные коммуникации, другие подобные сооружения (линейные объекты).

«Красные» линии являются основой для разбивки и установления на местности других линий градостроительного регулирования, в том числе и границ землепользования, которые будут выполнены в проекте межевания.

Разбивочный чертеж «красных» линий выполнен на топографической основе в масштабе 1:2000. Система координат местная для г. Липецка, система высот Балтийская. Красные линии вычислены от осей магистралей в соответствии с поперечными профилями, разработанными при выполнении проекта.

Разбивочный чертеж является основным документом при последующих стадиях проектирования, а также при переносе проекта в натуру.

Координаты поворотных точек красных линий проектируемой территории
Система координат местная для г. Липецка.

Номер точки	X, м	Y, м
1.	10652,718	8225,075
2.	10695,950	8237,190
3.	10695,010	8243,190
4.	10691,820	8242,510
5.	10689,990	8265,990
6.	10691,310	8266,690
7.	10751,990	8281,040
8.	10755,930	8266,430
9.	10760,060	8250,110
10.	10765,960	8229,900
11.	10775,100	8191,900
12.	10781,000	8169,300
13.	10788,800	8137,090
14.	10797,240	8104,110
15.	10694,150	8074,660
16.	10681,970	8064,030
17.	10661,160	8123,280
18.	10643,160	8178,640
19.	10527,270	8139,190
20.	10506,420	8184,980
21.	10514,109	8187,065
22.	10500,653	8223,819
23.	10627,756	8258,519
24.	10633,292	8219,628
25.	10492,378	8246,439
26.	10471,533	8303,408
27.	10617,898	8327,761
28.	10624,347	8282,467
29.	10614,821	8347,524
30.	10596,637	8553,846
31.	10541,201	8548,960
32.	10399,000	8495,722
33.	10405,040	8437,186
34.	10448,003	8319,768
35.	10638,317	8354,288
36.	10708,873	8371,411
37.	10689,848	8505,506
38.	10666,995	8558,039
39.	10620,720	8553,961
40.	10673,179	8582,677
41.	10653,243	8628,504
42.	10636,563	8708,488
43.	10628,779	8779,091
44.	10623,852	8850,492
45.	10583,931	8837,072

Номер точки	X, м	У, м
46.	10599,975	8789,343
47.	10618,613	8577,868
48.	10594,881	8573,769
49.	10536,736	8568,644
50.	10398,650	8516,946
51.	10362,456	8556,900
52.	10534,009	8614,568
53.	10590,844	8619,577
54.	10588,737	8643,485
55.	10576,318	8784,398
56.	10561,182	8829,425
57.	10394,356	8773,346
58.	10418,763	8700,738
59.	10339,994	8674,260
60.	10354,938	8629,805
61.	10338,919	8624,420
62.	10354,054	8579,396
63.	10529,063	8638,225
64.	10388,366	8715,840
65.	10371,606	8765,699
66.	10299,568	8741,483
67.	10316,328	8691,624
68.	10276,819	8733,836
69.	10226,038	8716,766
70.	10313,679	8564,176
71.	10321,120	8568,325
72.	10331,305	8571,748
73.	10337,632	8548,556
74.	10330,872	8546,283
75.	10325,633	8543,362
76.	10351,043	8499,122
77.	10374,468	8507,893
78.	10234,497	8748,400
79.	10213,711	8741,320
80.	10188,032	8784,286
81.	10178,432	8800,333
82.	10173,118	8816,223
83.	10164,471	8842,127
84.	10155,816	8868,026
85.	10147,162	8893,925
86.	10138,506	8919,824
87.	10129,850	8945,728
88.	10121,194	8971,629
89.	10112,600	8997,583
90.	10147,267	9009,146
91.	10181,991	9020,755
92.	10190,651	8994,850
93.	10199,316	8968,947

Номер точки	X, м	У, м
94.	10207,972	8943,043
95.	10216,628	8917,144
96.	10225,283	8891,244
97.	10233,939	8865,350
98.	10242,599	8839,456
99.	10251,260	8813,566
100.	10259,925	8787,676
101.	10269,131	8760,222
102.	10327,054	8779,803
103.	10289,125	8767,045
104.	10281,154	8790,742
105.	10273,188	8814,415
106.	10265,218	8838,102
107.	10257,242	8861,823
108.	10249,271	8885,519
109.	10241,305	8909,193
110.	10233,334	8932,880
111.	10225,358	8956,605
112.	10217,387	8980,302
113.	10209,421	9003,975
114.	10201,451	9027,662
115.	10239,377	9040,437
116.	10277,303	9053,187
117.	10285,274	9029,495
118.	10293,245	9005,803
119.	10301,216	8982,106
120.	10309,187	8958,405
121.	10317,158	8934,713
122.	10325,129	8911,021
123.	10333,099	8887,324
124.	10341,070	8863,627
125.	10349,041	8839,935
126.	10357,012	8816,243
127.	10364,983	8792,546
128.	10420,767	8812,029
129.	10382,838	8799,271
130.	10374,867	8822,968
131.	10366,902	8846,641
132.	10358,931	8870,328
133.	10350,955	8894,049
134.	10342,984	8917,746
135.	10335,018	8941,419
136.	10327,047	8965,106
137.	10319,071	8988,831
138.	10311,100	9012,528
139.	10303,135	9036,201
140.	10294,933	9059,621
141.	10333,090	9072,663

Номер точки	X, м	Y, м
142.	10371,017	9085,413
143.	10378,987	9061,721
144.	10386,958	9038,029
145.	10394,929	9014,332
146.	10402,900	8990,631
147.	10410,871	8966,939
148.	10418,842	8943,247
149.	10426,813	8919,550
150.	10434,783	8895,853
151.	10442,754	8872,161
152.	10450,725	8848,469
153.	10458,696	8824,772
154.	10513,912	8844,152
155.	10475,983	8831,393
156.	10468,012	8855,090
157.	10460,047	8878,763
158.	10452,076	8902,451
159.	10444,100	8926,171
160.	10436,129	8949,868
161.	10428,163	8973,541
162.	10420,192	8997,228
163.	10412,216	9020,954
164.	10404,245	9044,650
165.	10396,280	9068,324
166.	10388,309	9092,011
167.	10426,235	9104,785
168.	10464,161	9117,536
169.	10472,132	9093,844
170.	10480,103	9070,152
171.	10488,074	9046,455
172.	10496,045	9022,753
173.	10504,016	8999,061
174.	10511,987	8975,369
175.	10519,958	8951,672
176.	10527,928	8927,975
177.	10535,899	8904,283
178.	10543,870	8880,591
179.	10551,841	8856,895
180.	10606,879	8875,512
181.	10598,910	8899,201
182.	10590,939	8922,902
183.	10588,068	8931,424
184.	10608,372	8937,191
185.	10605,915	8976,550
186.	10604,211	9003,763
187.	10603,856	9006,161
188.	10602,940	9012,715
189.	10596,983	9030,421

Номер точки	X, м	Y, м
190.	10589,012	9054,113
191.	10581,041	9077,815
192.	10573,070	9101,511
193.	10565,099	9125,203
194.	10557,128	9148,896
195.	10519,202	9136,145
196.	10481,276	9123,371
197.	10489,246	9099,683
198.	10497,212	9076,010
199.	10505,183	9052,314
200.	10513,159	9028,588
201.	10521,130	9004,901
202.	10529,096	8981,228
203.	10537,067	8957,531
204.	10545,043	8933,811
205.	10553,013	8910,123
206.	10560,979	8886,450
207.	10568,950	8862,753

Система координат МСК-48.

Номер точки	X, м	Y, м
208.	429175.06	1334656.91
209.	429087.33	1334931.92
210.	429093.51	1334943.88
211.	429158.76	1334964.69
212.	429161.27	1334963.39
213.	429251.84	1334679.47
214.	429271.04	1334685.11
215.	429263.57	1334708.53
216.	429255.91	1334732.54
217.	429248.31	1334756.35
218.	429240.71	1334780.17
219.	429233.12	1334803.99
220.	429225.52	1334827.8
221.	429217.92	1334851.62
222.	429210.32	1334875.44
223.	429202.72	1334899.26
224.	429195.12	1334923.07
225.	429187.53	1334946.89
226.	429180.63	1334968.51
227.	429182.59	1334972.29
228.	429217.82	1334983.53
229.	429254.04	1334995.08
230.	429256.55	1334993.79
231.	429263.76	1334971.21
232.	429271.36	1334947.4
233.	429278.97	1334923.58
234.	429286.57	1334899.77

Номер точки	X, м	У, м
235.	429294.17	1334875.95
236.	429301.78	1334852.14
237.	429309.38	1334828.32
238.	429316.99	1334804.51
239.	429324.59	1334780.69
240.	429332.19	1334756.87
241.	429339.85	1334732.87
242.	429347.82	1334707.93
243.	429309.41	1334696.39

Система координат местная для г. Липецка.

Номер точки	X, м	У, м
244.	10318,793	9111,624
245.	10310,822	9135,321
246.	10272,893	9122,563
247.	10264,922	9146,259
248.	10256,956	9169,933
249.	10248,985	9193,620
250.	10241,009	9217,340
251.	10233,039	9241,037
252.	10225,073	9264,710
253.	10217,102	9288,398
254.	10209,126	9312,123
255.	10201,155	9335,820
256.	10193,189	9359,493
257.	10185,218	9383,180
258.	10223,144	9395,955
259.	10261,071	9408,705
260.	10269,042	9385,013
261.	10277,013	9361,321
262.	10284,984	9337,624
263.	10292,955	9313,922
264.	10300,925	9290,230
265.	10308,896	9266,538
266.	10316,867	9242,842
267.	10324,838	9219,145
268.	10332,809	9195,453
269.	10340,780	9171,761
270.	10348,751	9148,064
271.	10356,719	9124,365
272.	10374,174	9130,297
273.	10366,205	9153,986
274.	10358,235	9177,683
275.	10350,269	9201,356
276.	10342,298	9225,044
277.	10334,322	9248,764
278.	10326,351	9272,461
279.	10318,385	9296,134

Номер точки	X, м	Y, м
280.	10310,415	9319,821
281.	10302,443	9343,542
282.	10294,472	9367,239
283.	10286,507	9390,912
284.	10278,536	9414,599
285.	10316,462	9427,374
286.	10354,389	9440,124
287.	10362,359	9416,432
288.	10370,33	9392,74
289.	10378,301	9369,043
290.	10386,267	9345,346
291.	10394,238	9321,654
292.	10402,209	9297,962
293.	10410,18	9274,265
294.	10418,151	9250,568
295.	10426,122	9226,876
296.	10434,092	9203,184
297.	10442,063	9179,487
298.	10450,032	9155,788
299.	10412,105	9143,048
300.	10467,340	9162,611
301.	10459,371	9186,301
302.	10451,400	9209,997
303.	10443,435	9233,671
304.	10435,520	9257,391
305.	10427,488	9281,078
306.	10419,517	9304,775
307.	10411,551	9328,448
308.	10403,623	9352,170
309.	10395,604	9375,861
310.	10387,634	9399,558
311.	10379,668	9423,231
312.	10371,697	9446,918
313.	10409,623	9459,693
314.	10447,550	9472,443
315.	10455,520	9448,751
316.	10463,491	9425,059
317.	10471,462	9401,362
318.	10479,433	9377,660
319.	10487,404	9353,968
320.	10495,375	9330,276
321.	10503,346	9306,579
322.	10511,317	9282,883
323.	10519,287	9259,191
324.	10527,258	9235,499
325.	10535,229	9211,802
326.	10543,198	9188,103
327.	10505,271	9175,362

Номер точки	X, м	У, м
328.	10573,705	9201,343
329.	10574,440	9277,748
330.	10566,454	9301,452
331.	10558,727	9325,049
332.	10553,349	9340,360
333.	10575,903	9347,209
334.	10576,565	9383,346
335.	10576,434	9397,095
336.	10572,707	9409,087
337.	10564,544	9432,667
338.	10556,573	9456,363
339.	10548,602	9480,056
340.	10540,653	9503,740
341.	10502,705	9490,997
342.	10464,779	9478,223
343.	10472,749	9454,535
344.	10480,716	9430,829
345.	10488,677	9407,170
346.	10496,802	9383,337
347.	10504,853	9359,671
348.	10512,683	9335,834
349.	10520,570	9312,383
350.	10528,546	9288,663
351.	10536,516	9264,975
352.	10546,127	9237,771
353.	10560,564	9196,910
354.	10583,939	9432,298
355.	10573,759	9462,350
356.	10565,339	9487,208
357.	10557,556	9510,167
358.	10596,342	9523,447
359.	10604,382	9500,365
360.	10605,373	9497,567
361.	10606,038	9473,164
362.	10607,064	9435,554
363.	10589,121	9541,820
364.	10581,094	9565,499
365.	10573,065	9589,176
366.	10565,037	9612,849
367.	10557,008	9636,522
368.	10555,531	9640,393
369.	10536,569	9659,408
370.	10509,680	9651,609
371.	10519,113	9623,679
372.	10527,141	9600,016
373.	10535,170	9576,334
374.	10543,196	9552,664
375.	10551,225	9528,987

Номер точки	X, м	У, м
376.	10533,657	9523,359
377.	10525,688	9547,058
378.	10517,718	9570,755
379.	10509,747	9594,447
380.	10501,773	9618,148
381.	10493,805	9641,836
382.	10485,834	9665,533
383.	10477,863	9689,225
384.	10469,892	9712,917
385.	10431,966	9700,167
386.	10394,040	9687,392
387.	10402,011	9663,705
388.	10409,976	9640,032
389.	10417,952	9616,337
390.	10425,918	9592,645
391.	10433,888	9568,948
392.	10441,860	9545,254
393.	10449,831	9521,557
394.	10457,799	9497,868
395.	10495,730	9510,619
396.	10440,587	9491,333
397.	10432,618	9515,032
398.	10424,647	9538,729
399.	10416,676	9562,421
400.	10408,705	9586,113
401.	10400,711	9609,805
402.	10392,764	9633,507
403.	10384,793	9657,199
404.	10376,822	9680,891
405.	10338,895	9668,141
406.	10300,969	9655,366
407.	10308,940	9631,679
408.	10316,906	9608,006
409.	10324,877	9584,309
410.	10332,943	9560,613
411.	10340,838	9536,858
412.	10348,804	9513,185
413.	10356,765	9489,517
414.	10364,729	9465,842
415.	10402,660	9478,593
416.	10347,596	9459,635
417.	10339,580	9483,318
418.	10331,561	9506,999
419.	10323,543	9530,675
420.	10315,525	9554,351
421.	10307,507	9578,032
422.	10299,489	9601,713
423.	10291,471	9625,389

Номер точки	X, м	У, м
424.	10283,453	9649,065
425.	10245,552	9636,239
426.	10207,651	9623,389
427.	10215,669	9599,717
428.	10223,682	9576,060
429.	10231,700	9552,379
430.	10239,724	9528,675
431.	10247,742	9505,003
432.	10255,755	9481,346
433.	10263,773	9457,665
434.	10271,789	9433,992
435.	10309,694	9446,819
436.	10216,312	9415,217
437.	10254,192	9428,095
438.	10246,137	9451,765
439.	10238,079	9475,433
440.	10230,022	9499,096
441.	10221,965	9522,758
442.	10213,907	9546,426
443.	10205,850	9570,093
444.	10197,792	9593,756
445.	10189,735	9617,419
446.	10151,855	9604,530
447.	10113,976	9591,617
448.	10122,033	9567,959
449.	10130,086	9544,315
450.	10138,149	9520,644
451.	10146,207	9496,958
452.	10154,263	9473,298
453.	10162,315	9449,655
454.	10170,373	9425,987
455.	10178,428	9402,327
456.	10161,645	9396,619
457.	10097,938	9586,155
458.	9927,515	9528,112
459.	9991,211	9338,653
460.	10001,321	9012,029
461.	9672,083	9000,847
462.	9671,235	9025,833
463.	9993,602	9036,781
464.	9986,191	9060,544
465.	9670,420	9049,819
466.	9669,062	9089,796
467.	9973,839	9100,147
468.	9966,429	9123,909
469.	9668,248	9113,782
470.	9665,532	9193,736
471.	9941,726	9203,116

Номер точки	X, м	У, м
472.	9934,315	9226,879
473.	9664,718	9217,722
474.	9662,002	9297,676
475.	9909,612	9306,086
476.	9902,201	9329,848
477.	9661,188	9321,662
478.	9659,830	9361,639
479.	9889,850	9369,452
480.	9646,792	9008,994
481.	9471,893	9003,054
482.	9469,178	9083,008
483.	9644,077	9088,948
484.	9643,262	9112,934
485.	9468,363	9106,994
486.	9465,648	9186,948
487.	9640,547	9192,888
488.	9639,732	9216,874
489.	9635,013	9355,811
490.	9557,735	9347,966
491.	9562,277	9214,243
492.	9542,288	9213,564
493.	9537,792	9345,942
494.	9460,514	9338,097
495.	9464,833	9210,934
496.	9446,908	9002,205
497.	9272,008	8996,265
498.	9269,293	9076,219
499.	9444,192	9082,159
500.	9443,377	9106,145
501.	9268,478	9100,205
502.	9265,763	9180,159
503.	9440,662	9186,099
504.	9439,847	9210,085
505.	9435,586	9335,567
506.	9358,307	9327,722
507.	9362,392	9207,455
508.	9342,404	9206,776
509.	9338,365	9325,698
510.	9261,086	9317,854
511.	9264,948	9204,145
512.	9247,023	8995,416
513.	9072,124	8989,476
514.	9069,408	9069,430
515.	9244,307	9075,370
516.	9243,493	9099,356
517.	9068,594	9093,416
518.	9065,878	9173,370
519.	9240,777	9179,310

Номер точки	X, м	У, м
520.	9239,963	9203,297
521.	9236,160	9315,250
522.	9158,942	9305,649
523.	9162,507	9200,666
524.	9142,519	9199,987
525.	9139,014	9303,171
526.	9061,796	9293,569
527.	9065,063	9197,357
528.	9049,344	8923,665
529.	8974,887	8921,136
530.	8973,496	8962,113
531.	9047,953	8964,642
532.	9047,138	8988,628
533.	8972,681	8986,099
534.	8969,965	9066,053
535.	9044,423	9068,582
536.	9043,608	9092,568
537.	8969,151	9090,039
538.	8966,435	9169,993
539.	9040,892	9172,522
540.	9040,078	9196,508
541.	8965,621	9193,979
542.	8962,657	9281,242
543.	9036,887	9290,472
544.	8950,901	8920,322
545.	8686,054	8911,327
546.	8677,602	9160,183
547.	8942,449	9169,178
548.	8941,635	9193,165
549.	8676,787	9184,170
550.	8673,902	9269,121
551.	9052,1484	8915,004
552.	9191,508	8671,782
553.	9487,457	8042,016
554.	10167,665	8127,899
555.	10211,750	8161,302
556.	10270,033	8196,105
557.	10271,385	8243,198
558.	10271,900	8244,146
559.	10282,772	8249,945
560.	10309,734	8262,855
561.	10334,273	8218,589
562.	10403,187	8252,237
563.	10290,592	8445,979
564.	10261,276	8429,631
565.	10243,317	8442,516
566.	10280,541	8463,274
567.	10221,834	8566,936

Номер точки	Х, м	У, м
568.	9939,640	8434,323
569.	9820,504	8687,840
570.	9801,365	8728,567
571.	9585,873	8627,300
572.	9605,012	8586,573
573.	9784,109	8205,464
574.	10209,476	8259,171
575.	10204,714	8233,371
576.	10193,490	8172,559
577.	10159,852	8147,071
578.	9831,058	8105,558
579.	9795,287	8181,677
580.	9804,982	8102,265
581.	9740,177	8240,168
582.	9667,773	8206,143
583.	9721,540	8091,730
584.	9696,507	8088,569
585.	9646,052	8195,935
586.	9573,649	8161,910
587.	9613,065	8078,034
588.	9588,032	8074,873
589.	9551,928	8151,703
590.	9479,524	8117,678
591.	9504,590	8064,338
592.	9469,316	8139,399
593.	9729,970	8261,889
594.	9695,945	8334,293
595.	9435,291	8211,803
596.	9425,084	8233,524
597.	9685,737	8356,014
598.	9651,712	8428,418
599.	9391,059	8305,927
600.	9380,851	8327,648
601.	9641,505	8450,139
602.	9607,479	8522,542
603.	9346,826	8400,052
604.	9336,619	8421,773
605.	9597,272	8544,263
606.	9563,247	8616,667
607.	9302,594	8494,177
608.	9291,961	8516,803
609.	9552,614	8639,293
610.	9518,589	8711,697
611.	9257,936	8589,207
612.	9247,728	8610,928
613.	9508,381	8733,418
614.	9474,356	8805,822
615.	9213,703	8683,332

Номер точки	X, м	У, м
616.	9464,149	8827,543
617.	9201,732	8704,224
618.	9078,306	8919,638
619.	9448,792	8932,221
620.	9451,428	8854,613
621.	9494,856	8820,980
622.	9476,239	8860,596
623.	9473,778	8933,070
624.	9551,726	8935,717
625.	9553,471	8884,346
626.	9567,260	8855,005
627.	9577,467	8833,284
628.	9505,064	8799,259
629.	9575,240	8649,926
630.	9647,644	8683,951
631.	9665,752	8692,442
632.	9573,320	8889,132
633.	9571,716	8936,396
634.	9648,677	8939,010
635.	9649,487	8915,150
636.	9653,093	8907,477
637.	9738,156	8726,467
638.	9760,775	8737,115
639.	9674,298	8921,133
640.	9673,662	8939,858
641.	9715,638	8941,284
642.	9716,747	8908,629
643.	9790,732	8751,193
644.	9752,740	8942,544
645.	9787,174	8943,713
646.	10027,027	8963,673
647.	10070,309	8834,490
648.	10200,583	8604,461
649.	9963,899	8493,230

3 Ведомость координат границ существующих (сохраняемых), изменяемых и вновь образуемых кварталов и земельных участков

Система координат местная для г. Липецка.

Номер квартала	Номер точки	Координаты, м	
		x	y
1	1	10797,240	8104,110
	2	10788,800	8137,090
	3	10781,000	8169,300
	4	10775,100	8191,900
	5	10765,960	8229,900
	6	10760,060	8250,110

Номер квартала	Номер точки	Координаты, м		
		х	у	
	7	10755,930	8266,430	
	8	10751,990	8281,040	
	9	10691,310	8266,690	
	10	10689,990	8265,990	
	11	10691,820	8242,510	
	12	10695,010	8243,190	
	13	10695,950	8237,190	
	14	10653,270	8225,230	
	15	10633,292	8219,628	
	16	10627,756	8258,519	
	17	10500,653	8223,819	
	18	10514,109	8187,065	
	19	10506,420	8184,980	
	20	10527,270	8139,190	
	21	10643,160	8178,640	
	22	10661,160	8123,280	
	23	10681,970	8064,030	
	24	10694,150	8074,660	
	25	10764,650	8182,650	
	26	10772,920	8185,330	
	27	10763,030	8215,860	
	28	10754,800	8213,100	
	2	1	10624,346	8282,467
		2	10617,898	8327,761
		3	10544,416	8315,535
		4	10471,533	8303,408
		5	10492,378	8246,438
		6	10558,362	8264,453
7		10575,683	8302,672	
8		10571,819	8314,033	
9		10558,565	8309,525	
10		10562,429	8298,164	
11		10543,553	8294,016	
12		10539,603	8308,486	
13		10524,168	8304,272	
14		10528,118	8289,802	
3	1	10624,346	8282,467	
	2	10596,637	8553,846	
	3	10541,201	8548,960	
	4	10399,000	8495,721	
	5	10405,040	8437,186	
	6	10447,977	8319,838	
	7	10448,003	8319,768	
	8	10478,976	8325,900	
	9	10515,354	8331,496	
	10	10550,135	8336,837	
	11	10526,750	8450,337	

Номер квартала	Номер точки	Координаты, м	
		x	y
	12	10467,569	8433,867
	13	10463,676	8451,458
	14	10556,134	8539,274
	15	10554,454	8546,939
	16	10547,617	8545,442
	17	10549,296	8537,777
	4	1	10708,873
2		10703,449	8409,642
3		10699,520	8437,332
4		10694,845	8470,286
5		10691,381	8494,703
6		10689,848	8505,506
7		10682,283	8522,895
8		10666,995	8558,039
9		10647,168	8556,291
10		10620,720	8553,961
11		10623,911	8517,751
12		10627,143	8481,077
13		10629,743	8451,580
14		10632,760	8417,346
15		10634,827	8392,988
16		10638,317	8354,287
17		10663,135	8360,246
18		10685,279	8365,562
19		10680,923	8404,240
20		10658,792	8398,804
21		10670,692	8401,692
22		10665,896	8432,549
23		10662,062	8457,215
24		10656,993	8489,822
25		10652,264	8520,250
5	1	10673,179	8582,677
	2	10655,598	8623,090
	3	10653,243	8628,504
	4	10649,673	8645,622
	5	10644,945	8668,294
	6	10638,778	8697,867
	7	10636,563	8708,488
	8	10634,456	8727,603
	9	10630,948	8759,417
	10	10628,779	8779,091
	11	10628,007	8790,278
	12	10625,687	8823,890
	13	10623,852	8850,492
	14	10583,931	8837,072
	15	10592,152	8812,617
	16	10599,975	8789,343

Номер квартала	Номер точки	Координаты, м	
		х	у
	17	10600,110	8787,820
	18	10602,831	8756,940
	19	10605,641	8725,063
	20	10608,274	8695,179
	21	10610,908	8665,295
	22	10612,927	8642,384
	23	10614,943	8619,507
	24	10618,613	8577,868
	25	10645,896	8580,272
	26	10635,271	8621,298
6	1	10594,881	8573,769
	2	10590,844	8619,577
	3	10534,009	8614,568
	4	10522,589	8610,729
	5	10448,233	8585,734
	6	10362,456	8556,900
	7	10398,650	8516,946
	8	10468,287	8543,018
	9	10536,736	8568,644
	10	10549,355	8595,461
	11	10544,576	8609,679
	12	10529,410	8604,581
	13	10534,189	8590,363
7	1	10588,737	8643,484
	2	10576,318	8784,398
	3	10561,182	8829,425
	4	10394,355	8773,346
	5	10418,763	8700,738
	6	10339,994	8674,260
	7	10354,938	8629,805
	8	10338,919	8624,420
	9	10354,054	8579,396
	10	10454,529	8613,170
	11	10529,063	8638,225
	12	10424,450	8702,650
8	1	10388,366	8715,840
	2	10379,986	8740,770
6	3	10371,606	8765,699
	4	10335,587	8753,591
	5	10299,568	8741,483
	6	10307,948	8716,554
	7	10316,328	8691,624
	8	10352,347	8703,732
	9	10343,967	8728,662
9	1	10331,305	8571,748
	2	10276,819	8733,836
	3	10226,038	8716,766

Номер квартала	Номер точки	Координаты, м	
		х	у
10	4	10313,679	8564,176
	5	10321,120	8568,325
	1	10374,468	8507,893
	2	10337,632	8548,556
	3	10330,872	8546,283
	4	10325,633	8543,362
	5	10351,043	8499,122
	6	10359,213	8504,594
	7	10368,558	8506,718
	8	10366,858	8514,804
11	9	10357,411	8512,714
	1	10269,131	8760,222
	2	10259,925	8787,676
	3	10251,260	8813,566
	4	10242,599	8839,456
	5	10233,939	8865,350
	6	10225,283	8891,244
	7	10216,628	8917,144
	8	10207,972	8943,043
	9	10199,316	8968,947
	10	10190,651	8994,850
	11	10181,991	9020,755
	12	10147,267	9009,146
	13	10112,600	8997,583
	14	10121,194	8971,629
	15	10129,850	8945,728
	16	10138,506	8919,824
	17	10147,162	8893,925
	18	10155,816	8868,026
19	10164,471	8842,127	
6	20	10173,118	8816,223
	21	10178,432	8800,333
	22	10188,032	8784,286
	23	10213,711	8741,320
	24	10234,497	8748,400
	25	10225,186	8776,063
	26	10219,008	8794,518
	27	10216,521	8801,947
	28	10207,861	8827,842
	29	10199,201	8853,736
	30	10190,545	8879,635
	31	10181,889	8905,534
	32	10173,233	8931,434
	33	10164,578	8957,338
	34	10155,924	8983,241
12	1	10364,983	8792,546
	2	10357,012	8816,243

Номер квартала	Номер точки	Координаты, м		
		х	у	
	3	10349,041	8839,935	
	4	10341,070	8863,627	
	5	10333,099	8887,324	
	6	10325,129	8911,021	
	7	10317,158	8934,713	
	8	10309,187	8958,405	
	9	10301,216	8982,106	
	10	10293,245	9005,803	
	11	10285,274	9029,495	
	12	10277,303	9053,187	
	6	13	10239,377	9040,437
		14	10201,451	9027,662
15		10209,421	9003,975	
16		10217,387	8980,302	
17		10225,358	8956,605	
18		10233,334	8932,880	
19		10241,305	8909,193	
20		10249,271	8885,519	
21		10257,242	8861,823	
22		10265,218	8838,102	
23		10273,188	8814,415	
24		10281,154	8790,742	
25		10289,125	8767,045	
26		10327,054	8779,803	
27		10319,085	8803,492	
28		10311,112	8827,187	
29		10303,144	8850,877	
30		10295,171	8874,581	
31		10287,202	8898,270	
32		10279,229	8921,965	
33		10271,260	8945,659	
34		10263,287	8969,364	
35		10255,318	8993,053	
36		10247,345	9016,748	
13	1	10458,696	8824,772	
	2	10450,725	8848,469	
	3	10442,754	8872,161	
	4	10434,783	8895,853	
6	5	10426,813	8919,550	
	6	10418,842	8943,247	
	7	10410,871	8966,939	
	8	10402,900	8990,631	
	9	10394,929	9014,332	
	10	10386,958	9038,029	
	11	10378,987	9061,721	
	12	10371,017	9085,413	
	13	10333,090	9072,663	

Номер квартала	Номер точки	Координаты, м		
		x	y	
	14	10294,933	9059,621	
	15	10303,135	9036,201	
	16	10311,100	9012,528	
	17	10319,071	8988,831	
	18	10327,047	8965,106	
	19	10335,018	8941,419	
	20	10342,984	8917,746	
	21	10350,955	8894,049	
	22	10358,931	8870,328	
	23	10366,902	8846,641	
	24	10374,867	8822,968	
	25	10382,838	8799,271	
	26	10420,767	8812,029	
	27	10412,798	8835,719	
	28	10404,825	8859,414	
	29	10396,857	8883,103	
	30	10388,884	8906,807	
	31	10380,915	8930,496	
	6	32	10372,942	8954,191
		33	10364,973	8977,885
		34	10357,000	9001,590
		35	10349,031	9025,279
		36	10341,059	9048,974
	14	1	10551,841	8856,895
		2	10543,870	8880,591
		3	10535,899	8904,283
		4	10527,928	8927,975
		5	10519,958	8951,672
		6	10511,987	8975,369
		7	10504,016	8999,061
		8	10496,045	9022,753
9		10488,074	9046,455	
10		10480,103	9070,152	
11		10472,132	9093,844	
12		10464,161	9117,536	
13		10426,235	9104,785	
14		10388,309	9092,011	
15		10396,280	9068,324	
16		10404,245	9044,650	
17		10412,216	9020,954	
18		10420,192	8997,228	
19		10428,163	8973,541	
20		10436,129	8949,868	
21		10444,100	8926,171	
22		10452,076	8902,451	
23		10460,047	8878,763	
24		10468,012	8855,090	

Номер квартала	Номер точки	Координаты, м	
		х	у
6	25	10475,983	8831,393
	26	10513,912	8844,152
	27	10505,943	8867,841
	28	10497,970	8891,536
	29	10490,002	8915,225
	30	10482,029	8938,930
	31	10474,060	8962,619
	32	10466,087	8986,314
	33	10458,118	9010,008
	34	10450,145	9033,712
	35	10442,176	9057,401
	36	10434,203	9081,096
15	1	10608,372	8937,191
	2	10605,915	8976,550
	3	10604,211	9003,763
	4	10603,856	9006,161
	5	10602,940	9012,715
	6	10596,983	9030,421
	7	10589,012	9054,113
	8	10581,041	9077,815
	9	10573,070	9101,511
	10	10565,099	9125,203
	11	10557,128	9148,896
	12	10519,202	9136,145
	13	10481,276	9123,371
	14	10489,246	9099,683
	15	10497,212	9076,010
	16	10505,183	9052,314
6	17	10513,159	9028,588
	18	10521,130	9004,901
	19	10529,096	8981,228
	20	10537,067	8957,531
	21	10545,043	8933,811
	22	10553,013	8910,123
	23	10560,979	8886,450
	24	10568,950	8862,753
	25	10606,879	8875,512
	26	10598,910	8899,201
	27	10590,939	8922,902
	28	10588,068	8931,424
	29	10582,969	8946,585
	30	10575,979	8967,364
	31	10574,995	8970,289
	32	10567,027	8993,979
	33	10559,054	9017,674
	34	10551,085	9041,368
	35	10543,112	9065,072

Номер квартала	Номер точки	Координаты, м	
		х	у
	36	10535,143	9088,761
	37	10527,170	9112,456

Система координат МСК-48.

Номер квартала	Номер точки	Координаты, м	
		х	у
16	1	429251.83	1334679.47
	2	429243.65	1334705.12
	3	429235.75	1334729.89
	4	429227.85	1334754.66
	5	429219.95	1334779.43
	6	429212.05	1334804.2
	7	429208.25	1334816.11
	8	429200.35	1334840.88
	9	429192.45	1334865.65
	10	429184.55	1334890.42
	11	429176.64	1334915.19
	12	429168.74	1334939.96
	13	429161.27	1334963.39
	14	429158.76	1334964.69
	15	429122.55	1334953.14
	16	429093.51	1334943.88
	17	429087.33	1334931.92
	17.1	429106.96	1334870.39
	17.2	429129.75	1334798.94
	17.3	429152.54	1334727.49
	18	429175.06	1334656.91
	19	429213.43	1334668.19
	20	429205.53	1334692.96
	21	429197.63	1334717.73
	21.1	429190.64	1334739.64
	22	429189.73	1334742.5
	23	429181.83	1334767.27
	24	429173.93	1334792.04
	25	429170.13	1334803.95
	25.1	429167.85	1334811.09
26	429162.23	1334828.72	
27	429154.33	1334853.49	
28	429146.43	1334878.26	
28.1	429145.06	1334882.55	
29	429138.53	1334903.03	
30	429130.63	1334927.8	
17	1	429347.82	1334707.93
	2	429339.85	1334732.87
	3	429332.19	1334756.87
	4	429324.59	1334780.69
	5	429316.99	1334804.51

Номер квартала	Номер точки	Координаты, м	
		х	у
	6	429309.38	1334828.32
	7	429301.78	1334852.14
	8	429294.17	1334875.95
	9	429286.57	1334899.77
	10	429278.97	1334923.58
	11	429271.36	1334947.4
	12	429263.76	1334971.21
	13	429256.55	1334993.79
	14	429254.04	1334995.08
	15	429217.82	1334983.53
	16	429182.59	1334972.29
	17	429180.63	1334968.51
	18	429187.53	1334946.89
	19	429195.12	1334923.07
	20	429202.72	1334899.26
	21	429210.32	1334875.44
	22	429217.92	1334851.62
	23	429225.52	1334827.8
	24	429233.12	1334803.99
	25	429240.71	1334780.17
	26	429248.31	1334756.35
	27	429255.91	1334732.54
	28	429263.57	1334708.53
	29	429271.04	1334685.11
	30	429309.41	1334696.39
	31	429301.67	1334720.68
	32	429294.01	1334744.69
	33	429286.42	1334768.51
	34	429278.83	1334792.33
	35	429271.24	1334816.15
	36	429263.65	1334839.97
	37	429256.04	1334863.79
	38	429248.44	1334887.6
	39	429240.84	1334911.42
	40	429233.24	1334935.23
	41	429225.63	1334959.05

Система координат местная для г. Липецка.

Номер квартала	Номер точки	Координаты, м	
		х	у
18	1	10356,719	9124,365
	2	10348,751	9148,064
	3	10340,780	9171,761
	4	10332,809	9195,453
	5	10324,838	9219,145
	6	10316,867	9242,842
	7	10308,896	9266,538

Номер квартала	Номер точки	Координаты, м		
		x	y	
	8	10300,925	9290,230	
	9	10292,955	9313,922	
	10	10284,984	9337,624	
	11	10277,013	9361,321	
	12	10269,042	9385,013	
	13	10261,071	9408,705	
	14	10223,144	9395,955	
	15	10185,218	9383,180	
	16	10193,189	9359,493	
	17	10201,155	9335,820	
	18	10209,126	9312,123	
	19	10217,102	9288,398	
	20	10225,073	9264,710	
	21	10233,039	9241,037	
	22	10241,009	9217,340	
	23	10248,985	9193,620	
	24	10256,956	9169,933	
	25	10264,922	9146,259	
	26	10272,893	9122,563	
	27	10310,822	9135,321	
	28	10318,793	9111,624	
	29	10302,853	9159,010	
	30	10294,880	9182,705	
	31	10286,911	9206,394	
	32	10278,938	9230,099	
	33	10270,970	9253,788	
	34	10262,997	9277,483	
	35	10255,028	9301,177	
	36	10247,055	9324,881	
	37	10239,086	9348,571	
	38	10231,113	9372,265	
	19	1	10450,032	9155,788
		2	10442,063	9179,487
		3	10434,092	9203,184
		4	10426,122	9226,876
		5	10418,151	9250,568
		6	10410,180	9274,265
		7	10402,209	9297,962
8		10394,238	9321,654	
9		10386,267	9345,346	
10		10378,301	9369,043	
11		10370,330	9392,740	
12		10362,359	9416,432	
13		10354,389	9440,124	
14		10316,462	9427,374	
15		10278,536	9414,599	
16		10286,507	9390,912	

Номер квартала	Номер точки	Координаты, м		
		x	y	
	17	10294,472	9367,239	
	18	10302,443	9343,542	
	19	10310,415	9319,821	
	20	10318,385	9296,134	
	21	10326,351	9272,461	
	22	10334,322	9248,764	
	23	10342,298	9225,044	
	24	10350,269	9201,356	
	25	10358,235	9177,683	
	26	10366,205	9153,986	
	27	10374,174	9130,297	
	28	10412,105	9143,048	
	29	10404,134	9166,745	
	30	10396,166	9190,434	
	31	10388,194	9214,132	
	32	10380,224	9237,818	
	33	10372,251	9261,523	
	34	10364,282	9285,212	
	35	10356,310	9308,910	
	36	10348,343	9332,595	
	37	10340,372	9356,300	
	38	10332,404	9379,990	
	39	10324,431	9403,685	
	20	1	10543,198	9188,103
		2	10535,229	9211,802
		3	10527,258	9235,499
		4	10519,287	9259,191
		5	10511,317	9282,883
		6	10503,346	9306,579
		7	10495,375	9330,276
		8	10487,404	9353,968
		9	10479,433	9377,660
		10	10471,462	9401,362
		11	10463,491	9425,059
		12	10455,520	9448,751
		13	10447,550	9472,443
		14	10409,623	9459,693
		15	10371,697	9446,918
		16	10379,668	9423,231
17		10387,634	9399,558	
18		10395,604	9375,861	
19		10403,623	9352,170	
20		10411,551	9328,448	
21		10419,517	9304,775	
22		10427,488	9281,078	
23		10435,520	9257,391	
24		10443,435	9233,671	

Номер квартала	Номер точки	Координаты, м	
		x	y
	25	10451,400	9209,997
	26	10459,371	9186,301
	27	10467,340	9162,611
	28	10505,271	9175,362
	29	10497,300	9199,059
	30	10489,332	9222,748
	31	10481,359	9246,447
	32	10473,390	9270,132
	33	10465,417	9293,837
	34	10457,448	9317,526
	35	10449,476	9341,225
	36	10441,506	9364,913
	37	10433,533	9388,619
	38	10425,565	9412,309
	39	10417,592	9436,007
21	1	10575,903	9347,209
	2	10576,565	9383,346
	3	10576,434	9397,095
	4	10572,707	9409,087
	5	10564,544	9432,667
	6	10556,573	9456,363
	7	10548,602	9480,056
	8	10540,653	9503,740
	9	10502,705	9490,997
	10	10464,779	9478,223
	11	10472,749	9454,535
	12	10480,716	9430,829
	13	10488,677	9407,170
	14	10496,802	9383,337
	15	10504,853	9359,671
	16	10512,683	9335,834
	17	10520,570	9312,383
	18	10528,546	9288,663
	19	10536,516	9264,975
	20	10546,127	9237,771
	21	10560,564	9196,910
	22	10573,705	9201,343
	23	10574,149	9247,460
	24	10574,440	9277,748
	25	10566,454	9301,452
	26	10558,727	9325,049
	27	10553,349	9340,360
	28	10550,530	9348,831
	29	10542,739	9371,998
	30	10542,557	9372,526
	31	10534,509	9396,354
	32	10526,615	9419,919

Номер квартала	Номер точки	Координаты, м	
		x	y
	33	10518,646	9443,613
	34	10510,673	9467,308
22	1	10607,064	9435,554
	2	10606,038	9473,164
	3	10605,373	9497,567
	4	10596,342	9523,447
	5	10557,556	9510,167
	6	10565,339	9487,208
	7	10573,759	9462,350
	8	10583,939	9432,298
23	1	10589,121	9541,820
	2	10581,094	9565,499
	3	10573,065	9589,176
	4	10565,037	9612,849
	5	10557,008	9636,522
	6	10555,531	9640,393
	7	10536,569	9659,408
	8	10509,680	9651,609
	9	10519,113	9623,679
	10	10527,141	9600,016
	11	10535,170	9576,334
	12	10543,196	9552,664
	13	10551,225	9528,987
24	1	10533,657	9523,359
	2	10525,688	9547,058
	3	10517,718	9570,755
	4	10509,747	9594,447
	5	10501,773	9618,148
	6	10493,805	9641,836
	7	10485,834	9665,533
	8	10477,863	9689,225
	9	10469,892	9712,917
	10	10431,966	9700,167
	11	10394,040	9687,392
	12	10402,011	9663,705
	13	10409,976	9640,032
	14	10417,952	9616,337
	15	10425,918	9592,645
	16	10433,888	9568,948
	17	10441,860	9545,254
	18	10449,831	9521,557
	19	10457,799	9497,868
	20	10495,730	9510,619
	21	10487,760	9534,316
	22	10479,791	9558,005
	23	10471,818	9581,700
	24	10463,849	9605,389

Номер квартала	Номер точки	Координаты, м	
		x	y
	25	10455,876	9629,093
	26	10447,907	9652,783
	27	10439,934	9676,478
25	1	10440,587	9491,333
	2	10432,618	9515,032
	3	10424,647	9538,729
	4	10416,676	9562,421
	5	10408,705	9586,113
	6	10400,711	9609,805
	7	10392,764	9633,507
	8	10384,793	9657,199
	9	10376,822	9680,891
	10	10338,895	9668,141
	11	10300,969	9655,366
	12	10308,940	9631,679
	13	10316,906	9608,006
	14	10324,877	9584,309
	15	10332,943	9560,613
	16	10340,838	9536,858
	17	10348,804	9513,185
	18	10356,765	9489,517
	19	10364,729	9465,842
	20	10402,660	9478,593
	21	10394,689	9502,289
	22	10386,720	9525,979
	23	10378,747	9549,674
	24	10370,779	9573,363
	25	10362,806	9597,067
	26	10354,837	9620,756
	27	10346,864	9644,451
26	1	10347,596	9459,635
	2	10339,580	9483,318
	3	10331,561	9506,999
	4	10323,543	9530,675
	5	10315,525	9554,351
	6	10307,507	9578,032
	7	10299,489	9601,713
	8	10291,471	9625,389
	9	10283,453	9649,065
	10	10245,552	9636,239
	11	10207,651	9623,389
	12	10215,669	9599,717
	13	10223,682	9576,060
	14	10231,700	9552,379
	15	10239,724	9528,675
	16	10247,742	9505,003
	17	10255,755	9481,346

Номер квартала	Номер точки	Координаты, м		
		x	y	
	18	10263,773	9457,665	
	19	10271,789	9433,992	
	20	10309,694	9446,819	
	21	10301,676	9470,500	
	22	10293,660	9494,173	
	23	10285,640	9517,852	
	24	10277,624	9541,525	
	25	10269,604	9565,213	
	26	10261,588	9588,887	
	27	10253,568	9612,566	
27	1	10254,192	9428,095	
	2	10246,137	9451,765	
	3	10238,079	9475,433	
	4	10230,022	9499,096	
	5	10221,965	9522,758	
	6	10213,907	9546,426	
	7	10205,850	9570,093	
	8	10197,792	9593,756	
	1	10254,192	9428,095	
	2	10246,137	9451,765	
	3	10238,079	9475,433	
	4	10230,022	9499,096	
	5	10221,965	9522,758	
	6	10213,907	9546,426	
	7	10205,850	9570,093	
	8	10197,792	9593,756	
	1	10254,192	9428,095	
	2	10246,137	9451,765	
	3	10238,079	9475,433	
	4	10230,022	9499,096	
	5	10221,965	9522,758	
	6	10213,907	9546,426	
	7	10205,850	9570,093	
	8	10197,792	9593,756	
	1	10254,192	9428,095	
	2	10246,137	9451,765	
	3	10238,079	9475,433	
	28	1	10161,645	9396,619
		2	10097,938	9586,155
		3	9927,515	9528,112
		4	9991,211	9338,653
	29	1	10001,321	9012,029
2		9993,602	9036,781	
3		9671,235	9025,833	
4		9671,710	9011,841	
5		9672,083	9000,847	
30	1	9986,191	9060,544	

Номер квартала	Номер точки	Координаты, м	
		x	y
	2	9973,839	9100,147
	3	9955,247	9099,516
	4	9931,411	9098,706
	5	9907,575	9097,897
	6	9883,739	9097,087
	7	9859,902	9096,278
	8	9836,066	9095,468
	9	9812,230	9094,659
	10	9788,394	9093,849
	11	9764,557	9093,039
	12	9740,721	9092,230
	13	9716,885	9091,420
	14	9693,049	9090,611
	15	9669,062	9089,796
	16	9670,420	9049,819
	17	9694,406	9050,634
	18	9718,243	9051,443
	19	9742,079	9052,253
	20	9765,915	9053,062
	21	9789,751	9053,872
	22	9813,588	9054,682
	23	9837,424	9055,491
	24	9861,260	9056,301
	25	9885,096	9057,110
	26	9908,933	9057,920
	27	9932,769	9058,729
	28	9956,605	9059,539
	31	1	9966,429
2		9959,635	9145,691
3		9951,895	9171,043
4		9941,726	9203,116
5		9915,388	9202,222
6		9890,403	9201,373
7		9865,417	9200,525
8		9840,431	9199,676
9		9815,446	9198,828
10		9790,460	9197,979
11		9765,475	9197,131
12		9740,489	9196,282
13		9715,504	9195,433
14		9690,518	9194,585
15		9665,532	9193,736
16		9666,890	9153,759
17		9668,248	9113,782
18		9693,233	9114,631
19		9718,219	9115,479
20		9743,205	9116,328

Номер квартала	Номер точки	Координаты, м	
		x	y
	21	9768,190	9117,177
	22	9793,176	9118,025
	23	9818,161	9118,874
	24	9843,147	9119,722
	25	9868,133	9120,571
	26	9893,118	9121,420
	27	9918,104	9122,268
	28	9917,357	9144,256
	29	9916,488	9169,841
	30	9916,746	9162,245
	31	9891,760	9161,396
	32	9866,775	9160,548
	33	9841,789	9159,699
	34	9816,804	9158,851
	35	9791,818	9158,002
	36	9766,832	9157,154
	37	9741,847	9156,305
	38	9716,861	9155,456
	39	9691,876	9154,608
32	1	9934,315	9226,879
	2	9927,076	9250,090
	3	9919,802	9273,413
	4	9909,612	9306,086
	5	9886,873	9305,313
	6	9861,887	9304,465
	7	9836,901	9303,616
	8	9811,916	9302,768
	9	9786,930	9301,919
	10	9761,945	9301,071
	11	9736,959	9300,222
	12	9711,973	9299,373
	13	9686,988	9298,525
	14	9662,002	9297,676
	15	9662,860	9257,682
	16	9664,718	9217,722
	17	9689,703	9218,571
	18	9714,689	9219,420
	19	9739,674	9220,268
	20	9764,660	9221,117
	21	9789,646	9221,965
	22	9814,631	9222,814
	23	9839,617	9223,662
	24	9864,602	9224,511
	25	9889,588	9225,360
	26	9888,792	9248,790
	27	9887,993	9272,333
	28	9888,230	9265,337

Номер квартала	Номер точки	Координаты, м	
		x	y
	29	9863,245	9264,488
	30	9838,259	9263,639
	31	9813,274	9262,791
	32	9788,288	9261,942
	33	9763,302	9261,094
	34	9738,317	9260,245
	35	9713,331	9259,396
	36	9688,346	9258,548
33	1	9902,201	9329,848
	2	9889,850	9369,452
	3	9871,208	9368,818
	4	9847,722	9368,021
	5	9824,235	9367,223
	6	9800,749	9366,425
	7	9777,262	9365,628
	8	9753,776	9364,830
	9	9730,289	9364,032
	10	9706,803	9363,235
	11	9683,316	9362,437
	12	9663,078	9361,750
	13	9659,830	9361,639
	14	9661,188	9321,662
	15	9684,674	9322,460
	16	9708,161	9323,258
	17	9731,647	9324,055
	18	9755,133	9324,853
	19	9778,620	9325,651
	20	9802,106	9326,448
	21	9825,593	9327,246
	22	9849,079	9328,044
	23	9872,566	9328,841
34	1	9646,792	9008,994
	2	9645,435	9048,971
	3	9644,077	9088,948
	4	9619,091	9088,099
	5	9594,106	9087,250
	6	9569,120	9086,402
	7	9544,134	9085,553
	8	9519,149	9084,705
	9	9494,163	9083,856
	10	9469,178	9083,008
	11	9470,535	9043,031
	12	9471,893	9003,054
	13	9496,879	9003,902
	14	9521,864	9004,751
	15	9546,850	9005,599
	16	9571,835	9006,448

Номер квартала	Номер точки	Координаты, м	
		x	y
	17	9596,821	9007,297
	18	9621,807	9008,145
	19	9620,449	9048,122
	20	9595,463	9047,273
	21	9570,478	9046,425
	22	9545,492	9045,576
	23	9520,507	9044,728
	24	9495,521	9043,879
35	1	9643,262	9112,934
	2	9641,904	9152,911
	3	9640,547	9192,888
	4	9615,561	9192,039
	5	9590,576	9191,190
	6	9565,590	9190,342
	7	9540,604	9189,493
	8	9515,619	9188,645
	9	9490,633	9187,796
	10	9465,648	9186,948
	11	9467,005	9146,971
	12	9468,363	9106,994
	13	9493,349	9107,842
	14	9518,334	9108,691
	15	9543,320	9109,539
	16	9568,305	9110,388
	17	9593,291	9111,237
	18	9618,277	9112,085
	19	9616,919	9152,062
	20	9591,933	9151,214
	21	9566,948	9150,365
	22	9541,962	9149,516
	23	9516,976	9148,668
	24	9491,991	9147,819
36	1	9639,732	9216,874
	2	9638,884	9241,859
	3	9638,035	9266,845
	4	9637,186	9291,831
	5	9636,338	9316,816
	6	9635,013	9355,811
	7	9608,988	9353,169
	8	9586,350	9350,959
	9	9557,735	9347,966
	10	9558,882	9314,186
	11	9559,731	9289,200
	12	9560,580	9264,214
	13	9561,428	9239,229
	14	9562,277	9214,243
	15	9601,004	9215,559

Номер квартала	Номер точки	Координаты, м	
		х	у
	16	9600,156	9240,544
	17	9599,307	9265,530
	18	9598,459	9290,515
	19	9597,610	9315,501
	20	9610,253	9315,930
	21	9587,566	9315,160
37	1	9542,288	9213,564
	2	9541,491	9237,051
	3	9540,693	9260,537
	4	9539,895	9284,024
	5	9539,098	9307,510
	6	9537,792	9345,942
	7	9511,767	9343,300
	8	9489,132	9341,002
	9	9460,514	9338,097
	10	9461,642	9304,880
	11	9462,440	9281,393
	12	9463,238	9257,907
	13	9464,035	9234,420
	14	9464,833	9210,934
	15	9503,561	9212,249
	16	9502,763	9235,736
	17	9501,965	9259,222
	18	9501,168	9282,708
	19	9500,370	9306,195
	20	9513,013	9306,624
	21	9490,326	9305,854
38	1	9446,908	9002,205
	2	9445,550	9042,182
	3	9444,192	9082,159
	4	9419,206	9081,310
	5	9394,221	9080,462
	6	9369,235	9079,613
	7	9344,250	9078,765
	8	9319,264	9077,916
	9	9294,278	9077,067
	10	9269,293	9076,219
	11	9270,651	9036,242
	12	9272,008	8996,265
	13	9296,994	8997,114
	14	9321,980	8997,962
	15	9346,965	8998,811
	16	9371,951	8999,659
	17	9396,936	9000,508
	18	9421,922	9001,356
	19	9420,564	9041,333
	20	9395,579	9040,485

Номер квартала	Номер точки	Координаты, м	
		x	y
	21	9370,593	9039,636
	22	9345,607	9038,788
	23	9320,622	9037,939
	24	9295,636	9037,091
39	1	9443,377	9106,145
	2	9442,020	9146,122
	3	9440,662	9186,099
	4	9415,676	9185,250
	5	9390,691	9184,402
	6	9365,705	9183,553
	7	9340,720	9182,705
	8	9315,734	9181,856
	9	9290,748	9181,008
	10	9265,763	9180,159
	11	9267,121	9140,182
	12	9268,478	9100,205
	13	9293,464	9101,054
	14	9318,449	9101,902
	15	9343,435	9102,751
	16	9368,421	9103,599
	17	9393,406	9104,448
	18	9418,392	9105,297
	19	9417,034	9145,273
	20	9392,049	9144,425
	21	9367,063	9143,576
	22	9342,077	9142,728
	23	9317,092	9141,879
	24	9292,106	9141,031
40	1	9439,847	9210,085
	2	9439,012	9234,671
	3	9438,177	9259,257
	4	9437,342	9283,843
	5	9436,568	9309,788
	6	9435,586	9335,567
	7	9396,947	9331,645
	8	9358,307	9327,722
	9	9359,183	9301,933
	10	9359,887	9281,212
	11	9360,722	9256,626
	12	9361,557	9232,040
	13	9362,392	9207,455
	14	9401,120	9208,770
	15	9400,285	9233,356
	16	9399,450	9257,942
	17	9398,615	9282,527
	18	9397,822	9305,855
41	1	9342,404	9206,776

Номер квартала	Номер точки	Координаты, м	
		x	y
	2	9341,633	9229,463
	3	9340,863	9252,150
	4	9340,092	9274,836
	5	9339,233	9300,130
	6	9338,365	9325,698
	7	9299,725	9321,776
	8	9261,086	9317,854
	9	9261,955	9292,286
	10	9262,637	9272,206
	11	9263,407	9249,519
	12	9264,178	9226,832
	13	9264,948	9204,145
	14	9303,676	9205,460
	15	9302,905	9228,147
	16	9302,135	9250,834
	17	9301,364	9273,521
	18	9300,594	9296,208
	42	1	9247,023
2		9245,665	9035,393
3		9244,307	9075,370
4		9219,322	9074,522
5		9194,336	9073,673
6		9169,351	9072,825
7		9144,365	9071,976
8		9119,379	9071,127
9		9094,394	9070,279
10		9069,408	9069,430
11		9070,766	9029,453
12		9072,124	8989,476
13		9097,109	8990,325
14		9122,095	8991,174
15		9147,080	8992,022
16		9172,066	8992,871
17		9197,052	8993,719
18		9222,037	8994,568
19		9220,679	9034,545
20		9195,694	9033,696
21		9170,708	9032,848
22		9145,723	9031,999
23		9120,737	9031,150
24		9095,751	9030,302
43	1	9243,493	9099,356
	2	9242,135	9139,333
	3	9240,777	9179,310
	4	9215,792	9178,462
	5	9190,806	9177,613
	6	9165,820	9176,765

Номер квартала	Номер точки	Координаты, м		
		x	y	
	7	9140,835	9175,916	
	8	9115,849	9175,067	
	9	9090,864	9174,219	
	10	9065,878	9173,370	
	11	9067,236	9133,393	
	12	9068,594	9093,416	
	13	9093,579	9094,265	
	14	9118,565	9095,114	
	15	9143,550	9095,962	
	16	9168,536	9096,811	
	17	9193,521	9097,659	
	18	9218,507	9098,508	
	19	9217,149	9138,485	
	20	9192,164	9137,636	
	21	9167,178	9136,788	
	22	9142,193	9135,939	
	23	9117,207	9135,091	
	24	9092,221	9134,242	
	44	1	9239,963	9203,297
		2	9239,162	9226,883
		3	9238,360	9250,469
		4	9237,559	9274,056
		5	9236,160	9315,250
		6	9211,949	9312,240
7		9186,936	9309,229	
8		9158,942	9305,649	
9		9160,104	9271,425	
10		9160,905	9247,839	
11		9161,706	9224,252	
12		9162,507	9200,666	
13		9201,235	9201,981	
14		9200,434	9225,568	
15		9199,633	9249,154	
16		9198,832	9272,740	
17		9213,273	9273,231	
18		9188,188	9272,379	
45	1	9142,519	9199,987	
	2	9141,660	9225,273	
	3	9140,805	9250,458	
	4	9139,949	9275,643	
	5	9139,014	9303,171	
	6	9100,405	9298,370	
	7	9061,796	9293,569	
	8	9062,494	9273,013	
	9	9063,349	9247,827	
	10	9064,205	9222,642	
	11	9065,063	9197,357	

Номер квартала	Номер точки	Координаты, м	
		x	y
	12	9103,791	9198,672
	13	9102,932	9223,957
	14	9102,077	9249,143
	15	9101,222	9274,328
46	1	9049,344	8923,665
	2	9047,953	8964,642
	3	9023,717	8963,818
	4	8999,481	8962,995
	5	8973,496	8962,113
	6	8974,887	8921,136
	7	9000,872	8922,019
	8	9025,108	8922,842
47	1	9047,138	8988,628
	2	9045,780	9028,605
	3	9044,423	9068,582
	4	9020,187	9067,759
	5	8995,951	9066,935
	6	8969,965	9066,053
	7	8972,681	8986,099
	8	8998,666	8986,982
	9	9022,902	8987,805
	10	9021,544	9027,782
	11	8997,308	9026,958
48	1	9043,608	9092,568
	2	9042,250	9132,545
	3	9040,892	9172,522
	4	9016,656	9171,699
	5	8992,420	9170,876
	6	8966,435	9169,993
	7	8969,151	9090,039
	8	8995,136	9090,922
	9	9019,372	9091,745
	10	9018,014	9131,722
	11	8993,778	9130,899
49	1	9040,078	9196,508
	2	9039,021	9227,640
	3	9037,984	9258,151
	4	9036,887	9290,472
	5	9010,483	9287,189
	6	8988,563	9284,463
	7	8962,657	9281,242
	8	8965,621	9193,979
	9	8991,606	9194,862
	10	9013,593	9195,608
	11	9012,536	9226,740
	12	9012,054	9240,926
	13	9011,500	9257,251

Номер квартала	Номер точки	Координаты, м	
		x	y
	14	8990,067	9240,180
50	1	8950,901	8920,322
	2	8942,449	9169,178
	3	8677,602	9160,183
	4	8686,054	8911,327
51	1	8941,635	9193,165
	2	8938,749	9278,116
	3	8673,902	9269,121
	4	8676,787	9184,170
52	1	9464,149	8827,543
	2	9451,428	8854,613
	3	9448,792	8932,221
	4	9078,306	8919,638
	5	9201,732	8704,224
	6	9441,006	8816,667
	7	9451,414	8821,558
	8	9447,161	8830,609
	9	9436,753	8825,718
53	1	9567,260	8855,005
	2	9553,471	8884,346
	3	9551,726	8935,717
	4	9473,778	8933,070
	5	9476,239	8860,596
	6	9494,856	8820,980
54	1	9647,644	8683,951
	2	9637,011	8706,577
	3	9627,229	8727,393
	4	9617,447	8748,209
	5	9607,664	8769,026
	6	9597,882	8789,842
	7	9588,100	8810,658
	8	9577,467	8833,284
	9	9541,265	8816,271
	10	9505,064	8799,259
	11	9515,696	8776,633
	12	9525,479	8755,817
	13	9535,261	8735,000
	14	9545,043	8714,184
	15	9554,825	8693,368
	16	9564,607	8672,552
	17	9575,240	8649,926
	18	9611,442	8666,939
	19	9600,809	8689,565
	20	9591,027	8710,381
	21	9581,245	8731,197
	22	9571,463	8752,013
	23	9561,680	8772,829

Номер квартала	Номер точки	Координаты, м	
		x	y
	24	9551,898	8793,645
55	1	9738,156	8726,467
	2	9727,523	8749,094
	3	9716,890	8771,720
	4	9706,257	8794,346
	5	9695,624	8816,972
	6	9684,991	8839,598
	7	9674,359	8862,224
	8	9663,726	8884,851
	9	9653,093	8907,477
	10	9649,487	8915,150
	11	9648,677	8939,010
	12	9624,313	8938,182
	13	9600,748	8937,382
	14	9571,716	8936,396
	15	9572,733	8906,413
	16	9573,320	8889,132
	17	9580,689	8873,452
	18	9591,322	8850,825
	19	9601,955	8828,199
	20	9612,588	8805,573
	21	9623,221	8782,947
	22	9633,853	8760,321
	23	9644,486	8737,695
	24	9655,119	8715,069
	25	9665,752	8692,442
	26	9701,954	8709,455
	27	9691,321	8732,081
	28	9680,688	8754,707
	29	9670,055	8777,333
	30	9659,422	8799,960
	31	9648,790	8822,586
	32	9638,157	8845,212
	33	9627,524	8867,838
	34	9616,891	8890,464
	35	9625,791	8894,647
	36	9607,990	8886,281
	37	9604,982	8907,509
56	1	9790,732	8751,193
	2	9757,014	8822,942
	3	9727,881	8884,938
	4	9709,780	8876,431
	5	9705,101	8886,387
	6	9723,202	8894,893
	7	9720,438	8900,776
	8	9716,747	8908,629
	9	9715,638	8941,284

Номер квартала	Номер точки	Координаты, м	
		x	y
	10	9673,662	8939,858
	11	9674,298	8921,133
	12	9690,481	8886,698
	13	9727,057	8808,864
	14	9760,775	8737,115
57	1	9820,504	8687,840
	2	9801,365	8728,567
	3	9720,770	8690,693
	4	9585,873	8627,300
	5	9605,012	8586,573
	6	9720,451	8640,822
	7	9713,646	8655,302
	8	9727,221	8661,682
	9	9734,026	8647,201
	10	9739,909	8649,966
	11	9749,531	8677,691
	12	9744,427	8688,551
	13	9731,757	8682,597
	14	9736,860	8671,736
58	1	9508,381	8733,418
	2	9491,369	8769,620
	3	9474,356	8805,822
	4	9452,635	8795,614
	5	9430,914	8785,407
	6	9409,193	8775,199
	7	9387,472	8764,992
	8	9365,751	8754,784
	9	9344,030	8744,577
	10	9322,309	8734,369
	11	9300,588	8724,162
	12	9278,866	8713,954
	13	9257,145	8703,747
	14	9235,424	8693,539
	15	9213,703	8683,332
	16	9230,716	8647,130
	17	9247,728	8610,928
	18	9269,449	8621,135
	19	9291,170	8631,343
	20	9312,891	8641,550
	21	9334,613	8651,758
	22	9356,334	8661,965
	23	9378,055	8672,173
	24	9399,776	8682,381
	25	9421,497	8692,588
	26	9443,218	8702,796
	27	9464,939	8713,003
	28	9486,660	8723,211

Номер квартала	Номер точки	Координаты, м	
		x	y
	29	9469,648	8759,412
	30	9447,927	8749,205
	31	9426,206	8738,997
	32	9404,485	8728,790
	33	9382,763	8718,582
	34	9361,042	8708,375
	35	9339,321	8698,167
	36	9317,600	8687,960
	37	9295,879	8677,752
	38	9274,158	8667,545
	39	9252,437	8657,337
59	1	9552,614	8639,293
	2	9535,602	8675,495
	3	9518,589	8711,697
	4	9496,868	8701,489
	5	9475,147	8691,282
	6	9453,426	8681,074
	7	9431,705	8670,867
	8	9409,983	8660,659
	9	9388,262	8650,452
	10	9366,541	8640,244
	11	9344,820	8630,037
	12	9323,099	8619,829
	13	9301,378	8609,622
	14	9279,657	8599,414
	15	9257,936	8589,207
	16	9274,948	8553,005
	17	9291,961	8516,803
	18	9313,682	8527,011
	19	9335,403	8537,218
	20	9357,124	8547,426
	21	9378,845	8557,633
	22	9400,566	8567,841
	23	9422,287	8578,048
	24	9444,009	8588,256
	25	9465,730	8598,463
	26	9487,451	8608,671
	27	9509,172	8618,878
	28	9530,893	8629,086
	29	9513,880	8665,288
	30	9492,159	8655,080
	31	9470,438	8644,873
	32	9448,717	8634,665
	33	9426,996	8624,458
	34	9405,275	8614,250
	35	9383,554	8604,043
	36	9361,833	8593,835

Номер квартала	Номер точки	Координаты, м	
		х	у
	37	9340,112	8583,628
	38	9318,390	8573,420
	39	9296,669	8563,212
60	1	9597,272	8544,263
	2	9580,259	8580,465
	3	9563,247	8616,667
	4	9541,526	8606,460
	5	9519,805	8596,252
	6	9498,084	8586,045
	7	9476,362	8575,837
	8	9454,641	8565,630
	9	9432,920	8555,422
	10	9411,199	8545,215
	11	9389,478	8535,007
	12	9367,757	8524,800
	13	9346,036	8514,592
	14	9324,315	8504,384
	15	9302,594	8494,177
	16	9319,606	8457,975
	17	9336,619	8421,773
	18	9358,340	8431,981
	19	9380,061	8442,188
	20	9401,782	8452,396
	21	9423,503	8462,603
	22	9445,224	8472,811
	23	9466,945	8483,018
	24	9488,666	8493,226
	25	9510,388	8503,433
	26	9532,109	8513,641
	27	9553,830	8523,848
	28	9575,551	8534,056
	29	9558,538	8570,258
	30	9536,817	8560,050
	31	9515,096	8549,843
	32	9493,375	8539,635
	33	9471,654	8529,428
	34	9449,933	8519,220
	35	9428,212	8509,013
	36	9406,491	8498,805
	37	9384,769	8488,598
	38	9363,048	8478,390
	39	9341,327	8468,183
61	1	9641,505	8450,139
	2	9624,492	8486,340
	3	9607,479	8522,542
	4	9585,758	8512,335
	5	9564,037	8502,127

Номер квартала	Номер точки	Координаты, м	
		х	у
	6	9542,316	8491,920
	7	9520,595	8481,712
	8	9498,874	8471,505
	9	9477,153	8461,297
	10	9455,432	8451,090
	11	9433,711	8440,882
	12	9411,989	8430,675
	13	9390,268	8420,467
	14	9368,547	8410,260
	15	9346,826	8400,052
	16	9363,839	8363,850
	17	9380,851	8327,648
	18	9402,572	8337,856
	19	9424,293	8348,063
	20	9446,015	8358,271
	21	9467,736	8368,479
	22	9489,457	8378,686
	23	9511,178	8388,894
	24	9532,899	8399,101
	25	9554,620	8409,309
	26	9576,341	8419,516
	27	9598,062	8429,724
	28	9619,783	8439,931
	29	9602,771	8476,133
	30	9581,050	8465,925
	31	9559,329	8455,718
	32	9537,608	8445,510
	33	9515,886	8435,303
	34	9494,165	8425,095
	35	9472,444	8414,888
	36	9450,723	8404,680
	37	9429,002	8394,473
	38	9407,281	8384,265
	39	9385,560	8374,058
62	1	9685,737	8356,014
	2	9668,725	8392,216
	3	9651,712	8428,418
	4	9629,991	8418,210
	5	9608,270	8408,002
	6	9586,549	8397,795
	7	9564,828	8387,587
	8	9543,106	8377,380
	9	9521,385	8367,172
	10	9499,664	8356,965
	11	9477,943	8346,757
	12	9456,222	8336,550
	13	9434,501	8326,342

Номер квартала	Номер точки	Координаты, м		
		x	y	
	14	9412,780	8316,135	
	15	9391,059	8305,927	
	16	9408,071	8269,725	
	17	9425,084	8233,524	
	18	9446,805	8243,731	
	19	9468,526	8253,939	
	20	9490,247	8264,146	
	21	9511,968	8274,354	
	22	9533,689	8284,561	
	23	9555,410	8294,769	
	24	9577,132	8304,976	
	25	9598,853	8315,184	
	26	9620,574	8325,391	
	27	9642,295	8335,599	
	28	9664,016	8345,806	
	29	9647,003	8382,008	
	30	9625,282	8371,801	
	31	9603,561	8361,593	
	32	9581,840	8351,386	
	33	9560,119	8341,178	
	34	9538,398	8330,971	
	35	9516,677	8320,763	
	36	9494,956	8310,556	
	37	9473,235	8300,348	
	38	9451,513	8290,141	
	39	9429,792	8279,933	
	63	1	9729,970	8261,889
		2	9712,957	8298,091
		3	9695,945	8334,293
		4	9674,223	8324,085
		5	9652,502	8313,878
		6	9630,781	8303,670
		7	9609,060	8293,463
		8	9587,339	8283,255
		9	9565,618	8273,048
		10	9543,897	8262,840
		11	9522,176	8252,633
		12	9500,455	8242,425
		13	9478,734	8232,218
14		9457,012	8222,010	
15		9435,291	8211,803	
16		9452,304	8175,601	
17		9469,316	8139,399	
18		9491,037	8149,606	
19		9512,759	8159,814	
20		9534,480	8170,021	
21		9556,201	8180,229	

Номер квартала	Номер точки	Координаты, м	
		x	y
	22	9577,922	8190,436
	23	9599,643	8200,644
	24	9621,364	8210,851
	25	9643,085	8221,059
	26	9664,806	8231,266
	27	9686,527	8241,474
	28	9708,249	8251,682
	29	9691,236	8287,883
	30	9669,515	8277,676
	31	9647,794	8267,468
	32	9626,073	8257,261
	33	9604,352	8247,053
	34	9582,630	8236,846
	35	9560,909	8226,638
	36	9539,188	8216,431
	37	9517,467	8206,223
	38	9495,746	8196,016
	39	9474,025	8185,808
	64	1	9588,032
2		9567,069	8119,483
3		9551,928	8151,703
4		9527,763	8140,347
5		9503,689	8129,034
6		9479,524	8117,678
7		9494,665	8085,458
8		9504,590	8064,338
9		9539,427	8068,736
10		9565,857	8072,052
11		9547,818	8110,437
12		9542,904	8108,127
13		9524,894	8099,664
14		9518,830	8096,814
65	1	9696,507	8088,569
	2	9675,399	8133,487
	3	9666,042	8153,398
	4	9656,685	8173,309
	5	9646,052	8195,935
	6	9609,851	8178,923
	7	9573,649	8161,910
	8	9584,281	8139,284
	9	9593,638	8119,373
	10	9602,995	8099,462
	11	9613,065	8078,034
	12	9647,902	8082,433
	13	9674,332	8085,748
	14	9656,149	8124,441
	15	9633,224	8113,668

Номер квартала	Номер точки	Координаты, м	
		x	y
	16	9639,197	8116,475
	17	9629,840	8136,386
	18	9620,483	8156,297
66	1	9804,982	8102,265
	2	9783,520	8147,936
	3	9774,227	8167,711
	4	9764,934	8187,487
	5	9755,641	8207,262
	6	9740,177	8240,168
	7	9715,288	8228,472
	8	9692,662	8217,839
	9	9667,773	8206,143
	10	9683,237	8173,237
	11	9692,530	8153,462
	12	9701,823	8133,686
	13	9711,116	8113,911
	14	9721,540	8091,730
	15	9756,377	8096,129
	16	9782,807	8099,444
	17	9764,270	8138,890
	18	9741,376	8128,051
	19	9747,311	8130,940
	20	9738,025	8150,699
	21	9728,732	8170,474
	22	9719,455	8190,215
	23	9730,752	8195,566
	24	9708,126	8184,933
67	1	10193,490	8172,559
	2	10200,130	8208,533
	3	10204,714	8233,371
	4	10171,588	8229,188
	5	10142,120	8225,468
	6	10113,820	8221,895
	7	10089,414	8218,813
	8	10065,008	8215,731
	9	10040,602	8212,650
	10	10016,196	8209,568
	11	9991,789	8206,487
	12	9967,383	8203,405
	13	9942,977	8200,324
	14	9918,571	8197,242
	15	9894,164	8194,161
	16	9869,758	8191,079
	17	9845,352	8187,998
	18	9795,287	8181,677
	19	9804,775	8161,436
	20	9816,124	8137,337

Номер квартала	Номер точки	Координаты, м	
		x	y
	21	9831,058	8105,558
	22	9855,373	8108,628
	23	9879,779	8111,709
	24	9904,186	8114,791
	25	9928,592	8117,872
	26	9952,998	8120,954
	27	9977,404	8124,035
	28	10001,811	8127,117
	29	10026,217	8130,199
	30	10050,623	8133,280
	31	10075,029	8136,362
	32	10099,435	8139,443
	33	10123,842	8142,525
	34	10149,638	8145,782
	35	10159,852	8147,071
	36	10172,520	8156,670
	37	10165,189	8191,907
	38	10141,091	8186,866
	39	10118,831	8182,210
	40	10094,425	8179,128
	41	10070,019	8176,047
	42	10045,612	8172,965
	43	10021,206	8169,883
	44	9996,800	8166,802
	45	9972,394	8163,720
	46	9947,987	8160,639
	47	9923,581	8157,557
	48	9899,175	8154,476
	49	9874,769	8151,394
	50	9850,363	8148,313
	51	9851,189	8141,765
	52	9848,016	8166,895
68	1	10403,187	8252,237
	2	10290,592	8445,979
	3	10261,276	8429,631
	4	10211,750	8161,302
	5	10270,033	8196,105
	6	10271,385	8243,198
	7	10271,900	8244,146
	8	10282,772	8249,945
	9	10309,734	8262,855
	10	10334,273	8218,589
69	1	10280,171	8463,065
	2	10280,541	8463,274
	3	10221,834	8566,936
	4	9939,640	8434,323
	5	9820,504	8687,840

Номер квартала	Номер точки	Координаты, м		
		x	y	
	6	9739,909	8649,966	
	7	9734,026	8647,201	
	8	9720,451	8640,822	
	9	9605,012	8586,573	
	10	9628,936	8535,664	
	11	9637,534	8539,705	
	12	9640,936	8532,464	
	13	9632,339	8528,424	
	14	9784,109	8205,464	
	15	9788,077	8205,965	
	16	9786,637	8217,374	
	17	9796,558	8218,627	
	18	9797,999	8207,217	
	19	10209,476	8259,171	
	20	10243,317	8442,516	
	21	10167,501	8400,235	
	22	10153,831	8329,225	
	23	9823,701	8297,635	
	24	9685,681	8591,335	
	25	9833,211	8660,045	
	26	9939,111	8433,585	
	27	10189,261	8549,985	
	28	10222,081	8475,695	
	29	10262,911	8493,615	
	70	1	10200,583	8604,461
		2	10070,309	8834,490
		3	10027,027	8963,673
		4	9787,174	8943,713
		5	9752,740	8942,544
6		9963,889	8493,230	
7		9755,543	8940,949	
8		9963,647	8495,176	
9		10171,352	8591,841	
10		10124,507	8714,229	
11		10058,029	8775,425	
12		9989,858	8960,449	
71	1	10528,689	8834,327	
	2	10525,388	8844,031	
	3	10504,560	8836,947	
	4	10507,861	8827,243	
72	1	10336,016	8769,582	
	2	10332,791	8779,048	
	3	10321,904	8775,344	
	4	10325,129	8765,879	
73	1	10445,465	9717,358	
	2	10443,436	9723,389	
	3	10418,712	9715,282	

Номер квартала	Номер точки	Координаты, м	
		х	у
	4	10420,800	9709,077
74	1	10258,020	9653,120
	2	10255,132	9661,647
	3	10230,425	9653,547
	4	10233,395	9644,779
75	1	9672,083	9000,847
	2	9671,710	9011,841
	3	9662,215	9011,519
	4	9662,589	9000,525
76	1	9663,078	9361,750
	2	9662,712	9372,512
	3	9655,980	9372,400
	4	9653,712	9372,362
	5	9654,083	9361,444
	6	9659,830	9361,639
77	1	9235,723	9319,036
	2	9234,338	9330,141
	3	9212,507	9327,419
	9213,892	9316,314	9213,892
78	1	9251,847	8970,066
	2	9251,508	8980,060
	3	9228,021	8979,262
	4	9228,361	8969,268
79	1	10589,402	9151,751
	2	10587,489	9157,438
	3	10578,959	9154,568
	4	10580,872	9148,882
80	1	9730,833	8935,796
	2	9730,630	8941,793
	3	9721,635	8941,487
	4	9721,838	8935,491
81	Земельный участок 48:02:0990101:595 (учтенный)		
82	Земельный участок 48:02:0990101:596 (учтенный)		
83	Земельный участок 48:02:0990101:594 (учтенный)		

Земельный участок 84.1 Территории общего пользования

Координаты, м		
Номер точки	Х	У
1	10263,000	8430,600
2	10261,276	8429,631
3	10226,090	8239,080
4	9760,290	8197,390
5	9740,177	8240,168
6	9667,773	8206,143
7	9675,460	8189,780

Координаты, м		
Номер точки	X	Y
8	9650,020	8187,500
9	9646,052	8195,935
10	9622,940	8185,070
11	9553,240	8178,840
12	9729,970	8261,889
13	9695,945	8334,293
14	9435,291	8211,803
15	9454,929	8170,014
16	9428.42	8167.64
17	9191,508	8671,782
18	9052,148	8915,004
19	8639,580	8872,860
20	8641,400	9294,210
21	8662,090	9293,490
22	8662,360	9286,620
23	8954,640	9296,550
24	9237,980	9329,190
25	9455,290	9360,830
26	9647,260	9367,350
27	9647,570	9375,550
28	9655,980	9372,400
29	9684,780	9372,880
30	9713,730	9373,370
31	9742,310	9374,340
32	9770,900	9375,310
33	9799,480	9376,280
34	9828,070	9377,250
35	9856,070	9379,190
36	9884,650	9378,220
37	9886,500	9380,230
38	9873,530	9421,810
39	9865,850	9441,560
40	9855,850	9475,250
41	9840,420	9524,750
42	9842,740	9525,440
43	9879,450	9411,440
44	9908,730	9384,490
45	10027,350	9014,130
46	10028,890	9009,680
47	9850,233	9002,803
48	9077,195	8934,795
49	9078,381	8922,812
50	9851,419	8990,820
51	10033.04	8997.77
52	10094.61	8820.81
53	10096.28	8817.04
54	10337,680	8452,340

Координаты, м		
Номер точки	X	Y
55	10221,834	8566,936
56	9939,640	8434,323
57	9820,504	8687,840
58	9801,365	8728,567
59	9585,873	8627,300
60	9605,012	8586,573
61	9784,109	8205,464
62	10209,476	8259,171
63	10243,317	8442,516
64	10256,05	8449,61
65	10001,321	9012,029
66	9672,083	9000,847
67	9671,235	9025,833
68	9993,602	9036,781
69	9986,191	9060,544
70	9670,420	9049,819
71	9669,062	9089,796
72	9973,839	9100,147
73	9966,429	9123,909
74	9668,248	9113,782
75	9665,532	9193,736
76	9941,726	9203,116
77	9934,315	9226,879
78	9664,718	9217,722
79	9662,002	9297,676
80	9909,612	9306,086
81	9902,201	9329,848
82	9661,188	9321,662
83	9659,830	9361,639
84	9889,850	9369,452
85	9646,792	9008,994
86	9471,893	9003,054
87	9469,178	9083,008
88	9644,077	9088,948
89	9643,262	9112,934
90	9468,363	9106,994
91	9465,648	9186,948
92	9640,547	9192,888
93	9639,732	9216,874
94	9635,013	9355,811
95	9557,735	9347,966
96	9562,277	9214,243
97	9542,288	9213,564
98	9537,792	9345,942
99	9460,514	9338,097
100	9464,833	9210,934
101	9446,908	9002,205

Координаты, м		
Номер точки	X	Y
102	9272,008	8996,265
103	9269,293	9076,219
104	9444,192	9082,159
105	9443,377	9106,145
106	9268,478	9100,205
107	9265,763	9180,159
108	9440,662	9186,099
109	9439,847	9210,085
110	9435,586	9335,567
111	9358,307	9327,722
112	9362,392	9207,455
113	9342,404	9206,776
114	9338,365	9325,698
115	9261,086	9317,854
116	9264,948	9204,145
117	9247,023	8995,416
118	9072,124	8989,476
119	9069,408	9069,430
120	9244,307	9075,370
121	9243,493	9099,356
122	9068,594	9093,416
123	9065,878	9173,370
124	9240,777	9179,310
125	9239,963	9203,297
126	9236,160	9315,250
127	9158,942	9305,649
128	9162,507	9200,666
129	9142,519	9199,987
130	9139,014	9303,171
131	9061,796	9293,569
132	9065,063	9197,357
133	9049,344	8923,665
134	8974,887	8921,136
135	8973,496	8962,113
136	9047,953	8964,642
137	9047,138	8988,628
138	8972,681	8986,099
139	8969,965	9066,053
140	9044,423	9068,582
141	9043,608	9092,568
142	8969,151	9090,039
143	8966,435	9169,993
144	9040,892	9172,522
145	9040,078	9196,508
146	8965,621	9193,979
147	8962,657	9281,242
148	9036,887	9290,472

Координаты, м		
Номер точки	X	Y
149	8950,901	8920,322
150	8686,054	8911,327
151	8677,602	9160,183
152	8942,449	9169,178
153	8941,635	9193,165
154	8676,787	9184,170
155	8673,902	9269,121
156	9052,1484	8915,004
157	9685,737	8356,014
158	9651,712	8428,418
159	9391,059	8305,927
160	9380,851	8327,648
161	9641,505	8450,139
162	9607,479	8522,542
163	9346,826	8400,052
164	9336,619	8421,773
165	9597,272	8544,263
166	9563,247	8616,667
167	9302,594	8494,177
168	9291,961	8516,803
169	9552,614	8639,293
170	9518,589	8711,697
171	9257,936	8589,207
172	9247,728	8610,928
173	9508,381	8733,418
174	9474,356	8805,822
175	9213,703	8683,332
176	9464,149	8827,543
177	9201,732	8704,224
178	9078,306	8919,638
179	9448,792	8932,221
180	9451,428	8854,613
181	9494,856	8820,980
182	9476,239	8860,596
183	9473,778	8933,070
184	9551,726	8935,717
185	9553,471	8884,346
186	9567,260	8855,005
187	9577,467	8833,284
188	9505,064	8799,259
189	9575,240	8649,926
190	9647,644	8683,951
191	9665,752	8692,442
192	9573,320	8889,132
193	9571,716	8936,396
194	9648,677	8939,010
195	9649,487	8915,150

Координаты, м		
Номер точки	X	Y
196	9653,093	8907,477
197	9738,156	8726,467
198	9760,775	8737,115
199	9674,298	8921,133
200	9673,662	8939,858
201	9715,638	8941,284
202	9716,747	8908,629
203	9790,732	8751,193
204	9752,740	8942,544
205	9787,174	8943,713
206	10027,027	8963,673
207	10070,309	8834,490
208	10200,583	8604,461
209	9963,899	8493,230

Земельный участок 84.2 Территории общего пользования

Координаты, м		
Номер точки	X	Y
1	10272,200	8566,960
2	10279,620	8571,870
3	10141,230	8812,300
4	10097,210	8941,630
5	10105,830	8944,200
6	10085,050	9016,450
7	10078,080	9014,340
8	9897,53	9541,97

Земельный участок 84.3 Территории общего пользования

Координаты, м		
Номер точки	X	Y
1	10272,200	8566,960
2	10127,620	8821,850
3	9886,520	9538,650
4	9851,510	9528,090
5	9888,950	9414,570
6	9918,200	9387,710
7	10036,830	9017,300
8	10039,410	9009,900
9	10044,150	9009,810
10	10044,330	8997,820
11	10043,550	8997,980
12	10104,050	8824,100

Координаты, м		
Номер точки	X	Y
13	10105,060	8821,830

Земельный участок 84.4 Территории общего пользования

Координаты, м		
Номер точки	X	Y
1	10506,420	8184,980
2	10514,109	8187,065
3	10500,653	8223,819
4	10579,270	8245,290
5	10573,76	8268,65
6	10492,378	8246,439
7	10471,533	8303,408
8	10562,00	8318,47
9	10559,74	8328,05
10	10660,860	8341,230
11	10658,990	8359,300
12	10638,317	8354,288
13	10632,90	8414,64
14	10609,24	8410,95
15	10614,821	8347,524
16	10448,003	8319,768
17	10405,040	8437,186
18	10399,000	8495,722
19	10484,99	8527,92
20	10480,340	8547,530
21	10398,650	8516,946
22	10362,456	8556,900
23	10483,550	8597,610
24	10477,590	8620,920
25	10354,054	8579,396
26	10338,919	8624,420
27	10354,938	8629,805
28	10339,994	8674,260
29	10418,763	8700,738
30	10394,356	8773,346
31	10561,182	8829,425
32	10576,318	8784,398
33	10583,660	8701,130
34	10607,15	8707,86
35	10599,975	8789,343
36	10583,931	8837,072
37	10623,852	8850,492
38	10628,779	8779,091
39	10636,563	8708,488

Координаты, м		
Номер точки	X	Y
40	10651,240	8638,150
41	10654,500	8629,630
42	10640,950	8696,670
43	10637,700	8719,460
44	10631,780	8764,400
45	10606,910	9074,850
46	10603,580	9104,750
47	10595,600	9187,320
48	10582,414	9335,698
49	10595,411	9415,607
50	10625,375	9419,766
51	10622,470	9476,270
52	10623,200	9499,870
53	10571,120	9649,310
54	10485,790	9736,780
55	10032,690	9588,210
56	9938,260	9555,350
57	9904,400	9543,540
58	10085,049	9016,449
59	10105,830	8944,200
60	10149,830	8815,870
61	10288,580	8575,010
62	10279,620	8571,870
63	10272,200	8566,960
64	10337,680	8452,340
65	10399,760	8346,350
66	10453,237	8276,675
67	10388,366	8715,840
68	10371,606	8765,699
69	10299,568	8741,483
70	10316,328	8691,624
71	10276,819	8733,836
72	10226,038	8716,766
73	10313,679	8564,176
74	10321,120	8568,325
75	10331,305	8571,748
76	10337,632	8548,556
77	10330,872	8546,283
78	10325,633	8543,362
79	10351,043	8499,122
80	10374,468	8507,893
81	10234,497	8748,400
82	10213,711	8741,320
83	10188,032	8784,286
84	10178,432	8800,333
85	10173,118	8816,223

Координаты, м		
Номер точки	X	Y
86	10164,471	8842,127
87	10155,816	8868,026
88	10147,162	8893,925
89	10138,506	8919,824
90	10129,850	8945,728
91	10121,194	8971,629
92	10112,600	8997,583
93	10147,267	9009,146
94	10181,991	9020,755
95	10190,651	8994,850
96	10199,316	8968,947
97	10207,972	8943,043
98	10216,628	8917,144
99	10225,283	8891,244
100	10233,939	8865,350
101	10242,599	8839,456
102	10251,260	8813,566
103	10259,925	8787,676
104	10269,131	8760,222
105	10327,054	8779,803
106	10289,125	8767,045
107	10281,154	8790,742
108	10273,188	8814,415
109	10265,218	8838,102
110	10257,242	8861,823
111	10249,271	8885,519
112	10241,305	8909,193
113	10233,334	8932,880
114	10225,358	8956,605
115	10217,387	8980,302
116	10209,421	9003,975
117	10201,451	9027,662
118	10239,377	9040,437
119	10277,303	9053,187
120	10285,274	9029,495
121	10293,245	9005,803
122	10301,216	8982,106
123	10309,187	8958,405
124	10317,158	8934,713
125	10325,129	8911,021
126	10333,099	8887,324
127	10341,070	8863,627
128	10349,041	8839,935
129	10357,012	8816,243
130	10364,983	8792,546
131	10420,767	8812,029

Координаты, м		
Номер точки	X	Y
132	10382,838	8799,271
133	10374,867	8822,968
134	10366,902	8846,641
135	10358,931	8870,328
136	10350,955	8894,049
137	10342,984	8917,746
138	10335,018	8941,419
139	10327,047	8965,106
140	10319,071	8988,831
141	10311,100	9012,528
142	10303,135	9036,201
143	10294,933	9059,621
144	10333,090	9072,663
145	10371,017	9085,413
146	10378,987	9061,721
147	10386,958	9038,029
148	10394,929	9014,332
149	10402,900	8990,631
150	10410,871	8966,939
151	10418,842	8943,247
152	10426,813	8919,550
153	10434,783	8895,853
154	10442,754	8872,161
155	10450,725	8848,469
156	10458,696	8824,772
157	10513,912	8844,152
158	10475,983	8831,393
159	10468,012	8855,090
160	10460,047	8878,763
161	10452,076	8902,451
162	10444,100	8926,171
163	10436,129	8949,868
164	10428,163	8973,541
165	10420,192	8997,228
166	10412,216	9020,954
167	10404,245	9044,650
168	10396,280	9068,324
169	10388,309	9092,011
170	10426,235	9104,785
171	10464,161	9117,536
172	10472,132	9093,844
173	10480,103	9070,152
174	10488,074	9046,455
175	10496,045	9022,753
176	10504,016	8999,061
177	10511,987	8975,369

Координаты, м		
Номер точки	X	Y
178	10519,958	8951,672
179	10527,928	8927,975
180	10535,899	8904,283
181	10543,870	8880,591
182	10551,841	8856,895
183	10606,879	8875,512
184	10598,910	8899,201
185	10590,939	8922,902
186	10588,068	8931,424
187	10608,372	8937,191
188	10605,915	8976,550
189	10604,211	9003,763
190	10603,856	9006,161
191	10602,940	9012,715
192	10596,983	9030,421
193	10589,012	9054,113
194	10581,041	9077,815
195	10573,070	9101,511
196	10565,099	9125,203
197	10557,128	9148,896
198	10519,202	9136,145
199	10481,276	9123,371
200	10489,246	9099,683
201	10497,212	9076,010
202	10505,183	9052,314
203	10513,159	9028,588
204	10521,130	9004,901
205	10529,096	8981,228
206	10537,067	8957,531
207	10545,043	8933,811
208	10553,013	8910,123
209	10560,979	8886,450
210	10568,950	8862,753
211	10092,490	9035,880
212	10000,500	9309,500
213	10006,490	9321,550
214	10071,410	9343,937
215	10073,940	9342,110
216	10168,900	9059,630
217	10188,020	9065,570
218	10180,180	9088,870
219	10172,150	9112,760
220	10164,190	9136,450
221	10156,220	9160,150
222	10148,250	9183,850
223	10140,280	9207,540

Координаты, м		
Номер точки	X	Y
224	10132,320	9231,240
225	10124,350	9254,940
226	10116,380	9278,630
227	10108,420	9302,330
228	10100,450	9326,030
229	10093,220	9347,530
230	10095,120	9351,340
231	10130,170	9363,130
232	10166,210	9375,240
233	10168,730	9373,990
234	10176,290	9351,530
235	10184,270	9327,830
236	10192,240	9304,140
237	10200,210	9280,440
238	10208,180	9256,750
239	10216,160	9233,060
240	10224,130	9209,360
241	10232,100	9185,670
242	10240,080	9161,970
243	10248,050	9138,280
244	10256,080	9114,390
245	10264,430	9089,580
246	10226,210	9077,450
247	10318,793	9111,624
248	10310,822	9135,321
249	10272,893	9122,563
250	10264,922	9146,259
251	10256,956	9169,933
252	10248,985	9193,620
253	10241,009	9217,340
254	10233,039	9241,037
255	10225,073	9264,710
256	10217,102	9288,398
257	10209,126	9312,123
258	10201,155	9335,820
259	10193,189	9359,493
260	10185,218	9383,180
261	10223,144	9395,955
262	10261,071	9408,705
263	10269,042	9385,013
264	10277,013	9361,321
265	10284,984	9337,624
266	10292,955	9313,922
267	10300,925	9290,230
268	10308,896	9266,538
269	10316,867	9242,842

Координаты, м		
Номер точки	X	Y
270	10324,838	9219,145
271	10332,809	9195,453
272	10340,780	9171,761
273	10348,751	9148,064
274	10356,719	9124,365
275	10374,174	9130,297
276	10366,205	9153,986
277	10358,235	9177,683
278	10350,269	9201,356
279	10342,298	9225,044
280	10334,322	9248,764
281	10326,351	9272,461
282	10318,385	9296,134
283	10310,415	9319,821
284	10302,443	9343,542
285	10294,472	9367,239
286	10286,507	9390,912
287	10278,536	9414,599
288	10316,462	9427,374
289	10354,389	9440,124
290	10362,359	9416,432
291	10370,33	9392,74
292	10378,301	9369,043
293	10386,267	9345,346
294	10394,238	9321,654
295	10402,209	9297,962
296	10410,18	9274,265
297	10418,151	9250,568
298	10426,122	9226,876
299	10434,092	9203,184
300	10442,063	9179,487
301	10450,032	9155,788
302	10412,105	9143,048
303	10467,340	9162,611
304	10459,371	9186,301
305	10451,400	9209,997
306	10443,435	9233,671
307	10435,520	9257,391
308	10427,488	9281,078
309	10419,517	9304,775
310	10411,551	9328,448
311	10403,623	9352,170
312	10395,604	9375,861
313	10387,634	9399,558
314	10379,668	9423,231
315	10371,697	9446,918

Координаты, м		
Номер точки	X	Y
316	10409,623	9459,693
317	10447,550	9472,443
318	10455,520	9448,751
319	10463,491	9425,059
320	10471,462	9401,362
321	10479,433	9377,660
322	10487,404	9353,968
323	10495,375	9330,276
324	10503,346	9306,579
325	10511,317	9282,883
326	10519,287	9259,191
327	10527,258	9235,499
328	10535,229	9211,802
329	10543,198	9188,103
330	10505,271	9175,362
331	10573,705	9201,343
332	10574,440	9277,748
333	10566,454	9301,452
334	10558,727	9325,049
335	10553,349	9340,360
336	10575,903	9347,209
337	10576,565	9383,346
338	10576,434	9397,095
339	10572,707	9409,087
340	10564,544	9432,667
341	10556,573	9456,363
342	10548,602	9480,056
343	10540,653	9503,740
344	10502,705	9490,997
345	10464,779	9478,223
346	10472,749	9454,535
347	10480,716	9430,829
348	10488,677	9407,170
349	10496,802	9383,337
350	10504,853	9359,671
351	10512,683	9335,834
352	10520,570	9312,383
353	10528,546	9288,663
354	10536,516	9264,975
355	10546,127	9237,771
356	10560,564	9196,910
357	10583,939	9432,298
358	10573,759	9462,350
359	10565,339	9487,208
360	10557,556	9510,167
361	10596,342	9523,447

Координаты, м		
Номер точки	X	Y
362	10604,382	9500,365
363	10605,373	9497,567
364	10606,038	9473,164
365	10607,064	9435,554
366	10589,121	9541,820
367	10581,094	9565,499
368	10573,065	9589,176
369	10565,037	9612,849
370	10557,008	9636,522
371	10555,531	9640,393
372	10536,569	9659,408
373	10509,680	9651,609
374	10519,113	9623,679
375	10527,141	9600,016
376	10535,170	9576,334
377	10543,196	9552,664
378	10551,225	9528,987
379	10533,657	9523,359
380	10525,688	9547,058
381	10517,718	9570,755
382	10509,747	9594,447
383	10501,773	9618,148
384	10493,805	9641,836
385	10485,834	9665,533
386	10477,863	9689,225
387	10469,892	9712,917
388	10431,966	9700,167
389	10394,040	9687,392
390	10402,011	9663,705
391	10409,976	9640,032
392	10417,952	9616,337
393	10425,918	9592,645
394	10433,888	9568,948
395	10441,860	9545,254
396	10449,831	9521,557
397	10457,799	9497,868
398	10495,730	9510,619
399	10440,587	9491,333
400	10432,618	9515,032
401	10424,647	9538,729
402	10416,676	9562,421
403	10408,705	9586,113
404	10400,711	9609,805
405	10392,764	9633,507
406	10384,793	9657,199
407	10376,822	9680,891

Координаты, м		
Номер точки	X	Y
408	10338,895	9668,141
409	10300,969	9655,366
410	10308,940	9631,679
411	10316,906	9608,006
412	10324,877	9584,309
413	10332,943	9560,613
414	10340,838	9536,858
415	10348,804	9513,185
416	10356,765	9489,517
417	10364,729	9465,842
418	10402,660	9478,593
419	10347,596	9459,635
420	10339,580	9483,318
421	10331,561	9506,999
422	10323,543	9530,675
423	10315,525	9554,351
424	10307,507	9578,032
425	10299,489	9601,713
426	10291,471	9625,389
427	10283,453	9649,065
428	10245,552	9636,239
429	10207,651	9623,389
430	10215,669	9599,717
431	10223,682	9576,060
432	10231,700	9552,379
433	10239,724	9528,675
434	10247,742	9505,003
435	10255,755	9481,346
436	10263,773	9457,665
437	10271,789	9433,992
438	10309,694	9446,819
439	10216,312	9415,217
440	10254,192	9428,095
441	10246,137	9451,765
442	10238,079	9475,433
443	10230,022	9499,096
444	10221,965	9522,758
445	10213,907	9546,426
446	10205,850	9570,093
447	10197,792	9593,756
448	10189,735	9617,419
449	10151,855	9604,530
450	10113,976	9591,617
451	10122,033	9567,959
452	10130,086	9544,315
453	10138,149	9520,644

Координаты, м		
Номер точки	X	Y
454	10146,207	9496,958
455	10154,263	9473,298
456	10162,315	9449,655
457	10170,373	9425,987
458	10178,428	9402,327
459	10161,645	9396,619
460	10097,938	9586,155
461	9927,515	9528,112
462	9991,211	9338,653

Земельный участок 84.5 Территории общего пользования

Координаты, м		
Номер точки	X	Y
1	10632,900	8414,640
2	10620,720	8553,961
3	10642,190	8555,870
4	10640,190	8579,770
5	10618,613	8577,868
6	10607,150	8707,860
7	10583,660	8701,130
8	10588,737	8643,485
9	10529,063	8638,225
10	10477,590	8620,920
11	10483,550	8597,610
12	10534,009	8614,568
13	10590,844	8619,577
14	10594,881	8573,769
15	10536,736	8568,644
16	10480,340	8547,530
17	10484,990	8527,920
18	10541,201	8548,960
19	10596,637	8553,846
20	10609,240	8410,950

Земельный участок 84.6 Территории общего пользования

Координаты, м		
Номер точки	X	Y
1	10337,680	8452,340
2	10272,200	8566,960
3	10251,630	8553,670
4	10243,260	8548,150
5	10235,420	8542,960

Координаты, м		
Номер точки	X	Y
6	10280,541	8463,274
7	10256,050	8449,610
8	10263,000	8430,600
9	10290,592	8445,979
10	10299,510	8430,640

Земельный участок 84.7 Территории общего пользования

Координаты, м		
Номер точки	X	Y
1	10403,187	8252,237
2	10453,240	8276,680
3	10399,760	8346,350
4	10337,680	8452,340
5	10299,510	8430,640

Земельный участок 84.8 Территории общего пользования

Координаты, м		
Номер точки	X	Y
1	10653,270	8225,230
2	10650,900	8231,470
3	10636,980	8334,160
4	10660,860	8341,230
5	10559,74	8328,05
6	10562,00	8318,47
7	10617,898	8327,761
8	10624,347	8282,467
9	10573,76	8268,65
10	10579,270	8245,290
11	10627,756	8258,519
12	10633,292	8219,628

Земельный участок 84.9 Территории общего пользования

Координаты, м		
Номер точки	X	Y
1	9487,457	8042,016
2	10167,665	8127,899
3	10211,750	8161,302
4	10226,090	8239,080

Координаты, м		
Номер точки	X	Y
5	9760,290	8197,390
6	9804,982	8102,265
7	9721,540	8091,730
8	9675,460	8189,780
9	9650,020	8187,500
10	9696,507	8088,569
11	9613,065	8078,034
12	9573,649	8161,910
13	9650,020	8187,500
14	9553,240	8178,840
15	9469,316	8139,399
16	9454,929	8170,014
17	9428,420	8167,640
18	9588,032	8074,873
19	9551,928	8151,703
20	9479,524	8117,678
21	9504,590	8064,338
22	9696,507	8088,569
23	9435,291	8211,803
24	9425,084	8233,524
25	9685,737	8356,014
26	10204,714	8233,371
27	10193,490	8172,559
28	10159,852	8147,071
29	9831,058	8105,558
30	9795,287	8181,677

Земельный участок 84.10 Территории общего пользования

Координаты, м		
Номер точки	X	Y
1	8662,360	9286,620
2	8954,640	9296,550
3	9237,980	9329,190
4	9455,290	9360,830
5	9647,260	9367,350
6	9647,570	9375,550
7	9636,700	9379,760
8	9596,720	9378,400
9	9556,750	9377,050
10	9536,760	9376,370
11	9496,780	9375,000
12	9456,800	9373,640
13	9416,910	9369,860
14	9357,150	9361,730

Координаты, м		
Номер точки	X	Y
15	9337,250	9358,650
16	9297,390	9353,720
17	9257,530	9348,940
18	9237,840	9339,190
19	9197,870	9337,840
20	9157,900	9336,480
21	9137,900	9335,80
22	9097,930	9334,350
23	9057,950	9333,080
24	9038,330	9321,560
25	8998,480	9316,620
26	8958,620	9311,840
27	8938,930	9302,030
28	8898,960	9300,660
29	8858,980	9299,300
30	8843,990	9298,790
31	8804,020	9297,440
32	8764,040	9296,080
33	8749,040	9295,580
34	8709,070	9294,220
35	8674,800	9293,050
36	8662,090	9293,490

Земельный участок 84.11 Территории общего пользования

Координаты, м		
Номер точки	X	Y
1	10660,860	8341,230
2	10729,410	8357,880
3	10718,460	8423,690
4	10712,200	8471,400
5	10708,460	8506,590
6	10654,500	8629,630
7	10651,240	8638,150
8	10653,240	8628,504
9	10673,180	8582,677
10	10640,190	8579,770
11	10642,190	8555,870
12	10667,000	8558,039
13	10689,850	8505,506
14	10708,870	8371,411
15	10658,990	8359,300

Координаты участков межевания объектов образования и просвещения,
общественно-деловой застройки

Земельный участок 1.1 Для размещения сущ. школы

Координаты, м		
Номер точки	X	Y
1	10797,240	8104,110
2	10788,800	8137,090
3	10781,000	8169,300
4	10775,100	8191,900
5	10765,960	8229,900
6	10760,060	8250,110
7	10755,930	8266,430
8	10751,990	8281,040
9	10691,310	8266,690
10	10689,990	8265,990
11	10691,820	8242,510
12	10695,010	8243,190
13	10695,950	8237,190
14	10653,270	8225,230
15	10633,292	8219,628
18	10514,109	8187,065
19	10506,420	8184,980
20	10527,270	8139,190
21	10643,160	8178,640
22	10661,160	8123,280
23	10681,970	8064,030
24	10694,150	8074,660
25	10764,650	8182,650
26	10772,920	8185,330
27	10763,030	8215,860
28	10754,800	8213,100

Земельный участок 1.3 Для размещения школьного участка

Координаты, м		
Номер точки	X	Y
15	10633,292	8219,628
16	10627,756	8258,519
17	10500,653	8223,819
18	10514,109	8187,065

Земельный участок 2.1 Для размещения предприятия бытового обслуживания

Координаты, м		
Номер точки	X	Y
3	10544,416	8315,535
4	10471,533	8303,408
5	10492,378	8246,438
6	10558,362	8264,453
11	10543,553	8294,016
12	10539,603	8308,486
13	10524,168	8304,272
14	10528,118	8289,802

Земельный участок 2.2 Для размещения предприятия общественного питания на 40 мест

Координаты, м		
Номер точки	X	Y
1	10624,346	8282,467
2	10617,898	8327,761
3	10544,416	8315,535
6	10558,362	8264,453
7	10575,683	8302,672
8	10571,819	8314,033
9	10558,565	8309,525
10	10562,429	8298,164

Земельный участок 6.1 Для размещения рынка

Координаты, м		
Номер точки	X	Y
1	10594,881	8573,769
2	10590,844	8619,577
3	10534,009	8614,568
4	10522,589	8610,729
9	10536,736	8568,644
10	10549,355	8595,461
11	10544,576	8609,679
12	10529,410	8604,581
13	10534,189	8590,363

Земельный участок 6.2 Для размещения магазина продовольственных товаров

Координаты, м		
Номер точки	X	Y
4	10522,589	8610,729
5	10448,233	8585,734
8	10468,287	8543,018
9	10536,736	8568,644

Земельный участок 6.3 Для размещения резерва общественно-деловой застройки

Координаты, м		
Номер точки	X	Y
5	10448,233	8585,734
6	10362,456	8556,900
7	10398,650	8516,946
8	10468,287	8543,018

Земельный участок 7.2 Для размещения детского сада на 120 мест

Координаты, м		
Номер точки	X	Y
5	10418,763	8700,738
6	10339,994	8674,260
7	10354,938	8629,805
8	10338,919	8624,420
9	10354,054	8579,396
10	10454,529	8613,170
12	10424,450	8702,650

Квартал 53 Для размещения детского сада на 110 мест

Координаты, м		
Номер точки	X	Y
1	9567,260	8855,005
2	9553,471	8884,346
3	9551,726	8935,717
4	9473,778	8933,070
5	9476,239	8860,596
6	9494,856	8820,980

Земельный участок 56.1 Для размещения предприятия общественного питания

Координаты, м		
Номер точки	X	Y
1	9790,732	8751,193
2	9757,014	8822,942
13	9727,057	8808,864
14	9760,775	8737,115

Земельный участок 56.2 Для размещения аптеки

Координаты, м		
Номер точки	X	Y
2	9757,014	8822,942
3	9727,881	8884,938
4	9709,780	8876,431
5	9705,101	8886,387
6	9723,202	8894,893
7	9720,438	8900,776
12	9690,481	8886,698
13	9727,057	8808,864

Земельный участок 56.3 Для размещения отделения сбербанка

Координаты, м		
Номер точки	X	Y
7	9720,438	8900,776
8	9716,747	8908,629
9	9715,638	8941,284
10	9673,662	8939,858
11	9674,298	8921,133
12	9690,481	8886,698

Земельный участок 57.1 Для размещения магазина продовольственных товаров. Для размещения предприятия общественного питания

Координаты, м		
Номер точки	X	Y
1	9820,504	8687,840
2	9801,365	8728,567
3	9720,770	8690,693
10	9739,909	8649,966
11	9749,531	8677,691
12	9744,427	8688,551

Координаты, м		
Номер точки	X	Y
13	9731,757	8682,597
14	9736,860	8671,736

Земельный участок 57.2 Для размещения магазина непродовольственных товаров

Координаты, м		
Номер точки	X	Y
3	9720,770	8690,693
4	9585,873	8627,300
5	9605,012	8586,573
6	9720,451	8640,822
7	9713,646	8655,302
8	9727,221	8661,682
9	9734,026	8647,201
10	9739,909	8649,966

4 Координаты поворотных точек границ проектируемой территории
Система координат местная для г. Липецка.

Координаты, м		
Номер точки	X	Y
1	10797,240	8104,110
2	10788,800	8137,090
3	10781,000	8169,300
4	10775,100	8191,900
5	10765,960	8229,900
6	10760,060	8250,110
7	10755,930	8266,430
8	10751,990	8281,040
9	10691,310	8266,690
10	10689,990	8265,990
11	10691,820	8242,510
12	10695,010	8243,190
13	10695,950	8237,190
14	10653,270	8225,230
15	10650,900	8231,470
16	10636,980	8334,160
17	10660,860	8341,230
18	10729,410	8357,880
19	10718,460	8423,690
20	10712,200	8471,400
21	10708,460	8506,590

Координаты, м		
Номер точки	X	Y
22	10654,500	8629,630
23	10640,950	8696,670
24	10637,700	8719,460
25	10631,780	8764,400
26	10606,910	9074,850
27	10603,580	9104,750
28	10595,600	9187,320
29	10582,414	9335,698
30	10595,411	9415,607
31	10625,375	9419,766
32	10622,828	9476,873
33	10623,562	9500,467
34	10571,475	9649,917
35	10486,147	9737,393
36	10033,018	9588,821
37	9938,577	9555,951
38	9904,716	9544,144
39	9840,420	9524,750
40	9855,850	9475,250
41	9865,850	9441,560
42	9873,530	9421,810
43	9886,500	9380,230
44	9884,650	9378,220
45	9856,070	9379,190
46	9828,070	9377,250
47	9799,480	9376,280
48	9770,900	9375,310
49	9742,310	9374,340
50	9713,730	9373,370
51	9684,780	9372,880
52	9655,980	9372,400
53	9636,700	9379,759
54	9596,720	9378,396
55	9556,750	9377,048
56	9536,760	9376,367
57	9496,780	9375,003
58	9456,800	9373,640
59	9416,910	9369,860
60	9357,150	9361,730
61	9337,250	9358,650
62	9297,390	9353,720
63	9257,530	9348,940
64	9237,840	9339,192
65	9197,870	9337,844
66	9157,900	9336,482
67	9137,900	9335,800

Координаты, м		
Номер точки	X	Y
68	9097,930	9334,350
69	9057,950	9333,080
70	9038,330	9321,560
71	8998,480	9316,620
72	8958,620	9311,840
73	8938,930	9302,030
74	8898,960	9300,663
75	8858,980	9299,300
76	8843,990	9298,788
77	8804,020	9297,440
78	8764,040	9296,080
79	8749,040	9295,581
80	8709,070	9294,218
81	8674,800	9293,050
82	8641,396	9294,214
83	8639,581	8872,861
84	9052,058	8915,188
85	9419,627	8166,857
86	9487,400	8040,100
87	9909,436	8088,385
88	9908,767	8092,691
89	10180,348	8126,981
90	10185,011	8128,123
91	10211,750	8161,302
92	10270,033	8196,105
93	10271,390	8243,200
94	10271,900	8244,146
95	10282,772	8249,945
96	10309,735	8262,856
97	10334,273	8218,589
98	10453,237	8276,675
99	10506,420	8184,980
100	10527,270	8139,190
101	10643,160	8178,640
102	10661,160	8123,280
103	10681,970	8064,030
104	10694,150	8074,660

5 Ведомость участков межевания

№	Номер квартала	Номер земельного участка	Назначение земельного участка	Площадь земельного участка, м2	Примечание
1	1	1.1	Для размещения сущ. школы	27387,00	сущ.

№	Номер квартала	Номер земельного участка	Назначение земельного участка	Площадь земельного участка, м2	Примечание
2	2	1.2	Для размещения сущ. котельной	279,00	сущ
3		1.3	Для размещения школьного участка	4988,59	новый
4		2.1	Для размещения предприятия бытового обслуживания	3773,37	новый
5		2.2	Для размещения предприятия общественного питания на 40 мест	3346,50	новый
6		2.3	Для размещения комплектной трансформаторной подстанции	168,00	новый
7		2.4	Для размещения блочной модульной котельной, Для размещения газорегуляторного пункта шкафного	240,00	новый
8		3	3.1	Для размещения промыш, или коммун, предприятия 4 - 5 класса	8672,00
9	3.2		Для размещения промыш. или коммун. предприятия 4 - 5 класса	4632,00	сущ.
10	3.3		Для размещения промыш, или коммун, предприятия 5 класса	24945,26	новый
11	3.4		Для размещения комплектной трансформаторной подстанции	54,92	сущ.
12	4	4.1	Для размещения индивидуального жилого дома	912,09	новый
13		4.2	Для размещения индивидуального жилого дома	999,59	новый
14		4.3	Для размещения индивидуального жилого дома	994,38	новый
15		4.4	Для размещения индивидуального жилого дома	995,92	новый
16		4.5	Для размещения индивидуального жилого дома	997,40	новый
17		4.6	Для размещения индивидуального жилого дома	909,47	новый
18		4.7	Для размещения индивидуального жилого дома	999,86	новый
19		4.8	Для размещения индивидуального жилого дома	998,74	новый
20		4.9	Для размещения индивидуального жилого дома	992,81	новый

№	Номер квартала	Номер земельного участка	Назначение земельного участка	Площадь земельного участка, м2	Примечание
21		4.10	Для размещения индивидуального жилого дома	999,51	новый
22		4.11	Для размещения индивидуального жилого дома	992,51	новый
23		4.12	Для размещения индивидуального жилого дома	962,93	новый
24		4.13	Для размещения индивидуального жилого	875,50	новый
25	5	5.1	Для размещения индивидуального жилого дома	998,92	новый
26		5.2	Для размещения индивидуального жилого дома	998,92	новый
27		5.3	Для размещения индивидуального жилого дома	881,72	новый
28		5.4	Для размещения индивидуального жилого дома	817,16	новый
29		5.5	Для размещения индивидуального жилого дома	971,86	новый
30		5.6	Для размещения индивидуального жилого дома	883,26	новый
31		5.7	Для размещения индивидуального жилого дома	914,44	новый
32		5.8	Для размещения индивидуального жилого дома	867,04	новый
33		5.9	Для размещения индивидуального жилого дома	927,93	новый
34		5.10	Для размещения индивидуального жилого дома	999,69	новый
35	6	6.1	Для размещения рынка	2681,46	новый
36		6.2	Для размещения магазина продовольственных товаров	3460,37	новый
37		6.3	Для размещения резерва общественно-деловой застройки	3984,13	новый
38		6.4	Для размещения блочной модульной котельной, Для размещения газорегуляторного пункта шкафного	240,00	новый
39	7	7.1	Для размещения промыш, или коммун, предприятия 5 класса с СЗЗ 50 метров	28124,92	новый
40		7.2	Для размещения детского сада на 120 мест	9213,79	новый
41	8	8.1	Для размещения индивидуального жилого дома	999,40	новый

№	Номер квартала	Номер земельного участка	Назначение земельного участка	Площадь земельного участка, м2	Примечание
42		8.2	Для размещения индивидуального жилого дома	999,40	новый
43		8.3	Для размещения индивидуального жилого дома	999,40	новый
44		8.4	Для размещения индивидуального жилого дома	999,40	новый
45	9	-	Зеленые насаждения общего пользования	6248,64	новый
46	10	10.1	Для размещения ГРП	79,83	сущ.
47		10.2	Зеленые насаждения общего пользования	893,30	новый
48	11	11.1	Для размещения индивидуального жилого дома	1064,00	сущ.
49		11.2	Для размещения индивидуального жилого дома	1000,00	сущ.
50		11.3	Для размещения индивидуального жилого дома	1000,00	сущ.
51		11.4	Для размещения индивидуального жилого дома	1000,00	сущ.
52		11.5	Для размещения индивидуального жилого дома	1000,00	сущ.
53		11.6	Для размещения индивидуального жилого дома	1000,00	сущ.
54		11.7	Для размещения индивидуального жилого дома	1000,00	сущ.
55		11.8	Для размещения индивидуального жилого дома	1000,00	сущ.
56		11.9	Для размещения индивидуального жилого дома	1000,00	сущ.
57		11.10	Для размещения индивидуального жилого дома	1000,00	сущ.
58		11.11	Для размещения индивидуального жилого дома	1000,00	сущ.
59		11.12	Для размещения индивидуального жилого дома	1000,00	сущ.
60		11.13	Для размещения индивидуального жилого дома	1000,00	сущ.
61		11.14	Для размещения индивидуального жилого дома	1000,00	сущ.
62		11.15	Для размещения индивидуального жилого дома	1000,00	сущ.
63		11.16	Для размещения индивидуального жилого дома	1000,00	сущ.
64		11.17	Для размещения индивидуального жилого дома	1000,00	сущ.
65		11.18	Для размещения индивидуального жилого дома	1248,00	сущ.

№	Номер квартала	Номер земельного участка	Назначение земельного участка	Площадь земельного участка, м2	Примечание
66		11.19	Для размещения индивидуального жилого дома	1331,00	сущ.
67	12	12.1	Для размещения индивидуального жилого дома	1000,00	сущ.
68		12.2	Для размещения индивидуального жилого дома	1000,00	сущ.
69		12.3	Для размещения индивидуального жилого дома	1000,00	сущ.
70		12.4	Для размещения индивидуального жилого дома	1001,00	сущ.
71		12.5	Для размещения индивидуального жилого дома	1000,00	сущ.
72		12.6	Для размещения индивидуального жилого дома	1000,00	сущ.
73		12.7	Для размещения индивидуального жилого дома	1000,00	сущ.
74		12.8	Для размещения индивидуального жилого дома	1001,00	сущ.
75		12.9	Для размещения индивидуального жилого дома	1000,00	сущ.
76		12.10	Для размещения индивидуального жилого дома	1000,00	сущ.
77		12.11	Для размещения индивидуального жилого дома	1000,00	сущ.
78		12.12	Для размещения индивидуального жилого дома	1000,00	сущ.
79		12.13	Для размещения индивидуального жилого дома	1000,00	сущ.
80		12.14	Для размещения индивидуального жилого дома	1000,00	сущ.
81		12.15	Для размещения индивидуального жилого дома	1001,00	сущ.
82		12.16	Для размещения индивидуального жилого дома	1000,00	сущ.
83		12.17	Для размещения индивидуального жилого дома	1000,00	сущ.
84		12.18	Для размещения индивидуального жилого дома	1000,00	сущ.
85		12.19	Для размещения индивидуального жилого дома	1001,00	сущ.
86		12.20	Для размещения индивидуального жилого дома	1000,00	сущ.
87		12.21	Для размещения индивидуального жилого дома	1000,00	сущ.
88		12.22	Для размещения индивидуального жилого дома	1000,00	сущ.

№	Номер квартала	Номер земельного участка	Назначение земельного участка	Площадь земельного участка, м2	Примечание
89	13	13.1	Для размещения индивидуального жилого дома	1000,00	сущ.
90		13.2	Для размещения индивидуального жилого дома	1000,00	сущ.
91		13.3	Для размещения индивидуального жилого дома	1000,00	сущ.
92		13.4	Для размещения индивидуального жилого дома	1001,00	сущ.
93		13.5	Для размещения индивидуального жилого дома	1000,00	сущ.
94		13.6	Для размещения индивидуального жилого дома	1000,00	сущ.
95		13.7	Для размещения индивидуального жилого дома	1000,00	сущ.
96		13.8	Для размещения индивидуального жилого дома	1001,00	сущ.
97		13.9	Для размещения индивидуального жилого дома	1000,00	сущ.
98		13.10	Для размещения индивидуального жилого дома	1000,00	сущ.
99		13.11	Для размещения индивидуального жилого дома	1000,00	сущ.
100		13.12	Для размещения индивидуального жилого дома	1000,00	сущ.
101		13.13	Для размещения индивидуального жилого дома	1000,00	сущ.
102		13.14	Для размещения индивидуального жилого дома	1000,00	сущ.
103		13.15	Для размещения индивидуального жилого дома	1001,00	сущ.
104		13.16	Для размещения индивидуального жилого дома	1000,00	сущ.
105		13.17	Для размещения индивидуального жилого дома	1000,00	сущ.
106		13.18	Для размещения индивидуального жилого дома	1000,00	сущ.
107		13.19	Для размещения индивидуального жилого дома	1001,00	сущ.
108		13.20	Для размещения индивидуального жилого дома	1000,00	сущ.
109		13.21	Для размещения индивидуального жилого дома	1000,00	сущ.
110		13.22	Для размещения индивидуального жилого дома	1000,00	сущ.
111	14	14.1	Для размещения индивидуального жилого дома	1000,00	сущ.

№	Номер квартала	Номер земельного участка	Назначение земельного участка	Площадь земельного участка, м2	Примечание
112		14.2	Для размещения индивидуального жилого дома	1000,00	сущ.
113		14.3	Для размещения индивидуального жилого дома	1000,00	сущ.
114		14.4	Для размещения индивидуального жилого дома	1001,00	сущ.
115		14.5	Для размещения индивидуального жилого дома	1000,00	сущ.
116		14.6	Для размещения индивидуального жилого дома	1000,00	сущ.
117		14.7	Для размещения индивидуального жилого дома	1000,00	сущ.
118		14.8	Для размещения индивидуального жилого дома	1001,00	сущ.
119		14.9	Для размещения индивидуального жилого дома	1000,00	сущ.
120		14.10	Для размещения индивидуального жилого дома	1000,00	сущ.
121		14.11	Для размещения индивидуального жилого дома	1000,00	сущ.
122		14.12	Для размещения индивидуального жилого дома	1000,00	сущ.
123		14.13	Для размещения индивидуального жилого дома	1000,00	сущ.
124		14.14	Для размещения индивидуального жилого дома	1000,00	сущ.
125		14.15	Для размещения индивидуального жилого дома	1001,00	сущ.
126		14.16	Для размещения индивидуального жилого дома	1000,00	сущ.
127		14.17	Для размещения индивидуального жилого дома	1000,00	сущ.
128		14.18	Для размещения индивидуального жилого дома	1000,00	сущ.
129		14.19	Для размещения индивидуального жилого дома	1001,00	сущ.
130		14.20	Для размещения индивидуального жилого дома	1000,00	сущ.
131		14.21	Для размещения индивидуального жилого дома	1000,00	сущ.
132	14.22	Для размещения индивидуального жилого дома	1000,00	сущ.	
133	15	15.1	Для размещения индивидуального жилого дома	1000,00	сущ.
134		15.2	Для размещения индивидуального жилого дома	1000,00	сущ.

№	Номер квартала	Номер земельного участка	Назначение земельного участка	Площадь земельного участка, м2	Примечание	
135		15.3	Для размещения индивидуального жилого дома	1000,00	сущ.	
136		15.4	Для размещения индивидуального жилого дома	1000,00	сущ.	
137		15.5	Для размещения индивидуального жилого дома	1000,00	сущ.	
138		15.6	Для размещения индивидуального жилого дома	1000,00	сущ.	
139		15.7	Для размещения индивидуального жилого дома	1000,00	сущ.	
140		15.8	Для размещения индивидуального жилого дома	1000,00	сущ.	
141		15.9	Для размещения индивидуального жилого дома	1000,00	сущ.	
142		15.10	Для размещения индивидуального жилого дома	1000,00	сущ.	
143		15.11	Для размещения индивидуального жилого дома	1000,00	сущ.	
144		15.12	Для размещения индивидуального жилого дома	1001,00	сущ.	
145		15.13	Для размещения индивидуального жилого дома	1000,00	сущ.	
146		15.14	Для размещения индивидуального жилого дома	1000,00	сущ.	
147		15.15	Для размещения индивидуального жилого дома	1000,00	сущ.	
148		15.16	Для размещения индивидуального жилого дома	1001,00	сущ.	
149		15.17	Для размещения индивидуального жилого дома	1000,00	сущ.	
150		15.18	Для размещения индивидуального жилого дома	1000,00	сущ.	
151		15.19	Для размещения индивидуального жилого дома	1000,00	сущ.	
		16	Ведомость образуемых и изменяемых земельных участков в границах внесения изменений приведена в разделе 6.			
		17	Ведомость образуемых и изменяемых земельных участков в границах внесения изменений приведена в разделе 6.			
200	18	18.1	Для размещения индивидуального жилого дома	1000,00	сущ.	
201		18.2	Для размещения индивидуального жилого дома	1000,00	сущ.	
202		18.3	Для размещения индивидуального жилого дома	1000,00	сущ.	
203		18.4	Для размещения индивидуального жилого дома	1000,00	сущ.	
204		18.5	Для размещения индивидуального жилого дома	1001,00	сущ.	

№	Номер квартала	Номер земельного участка	Назначение земельного участка	Площадь земельного участка, м2	Примечание	
205		18.6	Для размещения индивидуального жилого дома	1000,00	сущ.	
206		18.7	Для размещения индивидуального жилого дома	1000,00	сущ.	
207		18.8	Для размещения индивидуального жилого дома	1000,00	сущ.	
208		18.9	Для размещения индивидуального жилого дома	1001,00	сущ.	
209		18.10	Для размещения индивидуального жилого дома	1000,00	сущ.	
210		18.11	Для размещения индивидуального жилого дома	1000,00	сущ.	
211		18.12	Для размещения индивидуального жилого дома	1000,00	сущ.	
212		18.13	Для размещения индивидуального жилого дома	1000,00	сущ.	
213		18.14	Для размещения индивидуального жилого дома	1000,00	сущ.	
214		18.15	Для размещения индивидуального жилого дома	1000,00	сущ.	
215		18.16	Для размещения индивидуального жилого дома	1001,00	сущ.	
216		18.17	Для размещения индивидуального жилого дома	1000,00	сущ.	
217		18.18	Для размещения индивидуального жилого дома	1000,00	сущ.	
218			18.19	Для размещения индивидуального жилого дома	1000,00	сущ.
219	18.20		Для размещения индивидуального жилого дома	1001,00	сущ.	
220	18.21		Для размещения индивидуального жилого дома	1000,00	сущ.	
221	18.22		Для размещения индивидуального жилого дома	1000,00	сущ.	
222	18.23		Для размещения индивидуального жилого дома	1000,00	сущ.	
223	19		19.1	Для размещения индивидуального жилого дома	1000,00	сущ.
224			19.2	Для размещения индивидуального жилого дома	1000,00	сущ.
225		19.3	Для размещения индивидуального жилого дома	1000,00	сущ.	
226		19.4	Для размещения индивидуального жилого дома	1000,00	сущ.	
227		19.5	Для размещения индивидуального жилого дома	1001,00	сущ.	
228		19.6	Для размещения индивидуального жилого дома	1000,00	сущ.	
229		19.7	Для размещения индивидуального жилого дома	1000,00	сущ.	

№	Номер квартала	Номер земельного участка	Назначение земельного участка	Площадь земельного участка, м2	Примечание	
230	20	19.8	Для размещения индивидуального жилого дома	1000,00	сущ.	
231		19.9	Для размещения индивидуального жилого дома	1001,00	сущ.	
232		19.10	Для размещения индивидуального жилого дома	1000,00	сущ.	
233		19.11	Для размещения индивидуального жилого дома	1000,00	сущ.	
234		19.12	Для размещения индивидуального жилого дома	1000,00	сущ.	
235		19.13	Для размещения индивидуального жилого дома	1000,00	сущ.	
236		19.14	Для размещения индивидуального жилого дома	1000,00	сущ.	
237		19.15	Для размещения индивидуального жилого дома	1000,00	сущ.	
238		19.16	Для размещения индивидуального жилого дома	1001,00	сущ.	
239		19.17	Для размещения индивидуального жилого дома	1000,00	сущ.	
240		19.18	Для размещения индивидуального жилого дома	1000,00	сущ.	
241		19.19	Для размещения индивидуального жилого дома	1000,00	сущ.	
242		19.20	Для размещения индивидуального жилого дома	1001,00	сущ.	
243		19.21	Для размещения индивидуального жилого дома	1000,00	сущ.	
244		19.22	Для размещения индивидуального жилого дома	1000,00	сущ.	
245		19.23	Для размещения индивидуального жилого дома	1000,00	сущ.	
246		19.24	Для размещения индивидуального жилого дома	1000,00	сущ.	
247		20	20.1	Для размещения индивидуального жилого дома	1000,00	сущ.
248			20.2	Для размещения индивидуального жилого дома	1000,00	сущ.
249	20.3		Для размещения индивидуального жилого дома	1000,00	сущ.	
250	20.4		Для размещения индивидуального жилого дома	1000,00	сущ.	
251	20.5		Для размещения индивидуального жилого дома	1000,00	сущ.	
252	20.6		Для размещения индивидуального жилого дома	1000,00	сущ.	
253	20.7		Для размещения индивидуального жилого дома	1000,00	сущ.	
254	20.8		Для размещения индивидуального жилого дома	1000,00	сущ.	

№	Номер квартала	Номер земельного участка	Назначение земельного участка	Площадь земельного участка, м2	Примечание	
255		20.9	Для размещения индивидуального жилого дома	1000,00	сущ.	
256		20.10	Для размещения индивидуального жилого дома	1000,00	сущ.	
257		20.11	Для размещения индивидуального жилого дома	1000,00	сущ.	
258		20.12	Для размещения индивидуального жилого дома	1000,00	сущ.	
259		20.13	Для размещения индивидуального жилого дома	1000,00	сущ.	
260		20.14	Для размещения индивидуального жилого дома	1000,00	сущ.	
261		20.15	Для размещения индивидуального жилого дома	1000,00	сущ.	
262		20.16	Для размещения индивидуального жилого дома	1000,00	сущ.	
263		20.17	Для размещения индивидуального жилого дома	1000,00	сущ.	
264		20.18	Для размещения индивидуального жилого дома	1000,00	сущ.	
265		20.19	Для размещения индивидуального жилого дома	1000,00	сущ.	
266		20.20	Для размещения индивидуального жилого дома	1000,00	сущ.	
267		20.21	Для размещения индивидуального жилого дома	1000,00	сущ.	
268		20.22	Для размещения индивидуального жилого дома	1000,00	сущ.	
269		20.23	Для размещения индивидуального жилого дома	1000,00	сущ.	
270		20.24	Для размещения индивидуального жилого дома	1000,00	сущ.	
271		21	21.1	Для размещения индивидуального жилого дома	1000,00	сущ.
272			21.2	Для размещения индивидуального жилого дома	1000,00	сущ.
273			21.3	Для размещения индивидуального жилого дома	1000,00	сущ.
274			21.4	Для размещения индивидуального жилого дома	1000,00	сущ.
275	21.5		Для размещения индивидуального жилого дома	1000,00	сущ.	
276	21.6		Для размещения индивидуального жилого дома	1000,00	сущ.	
277	21.7		Для размещения индивидуального жилого дома	1000,00	сущ.	
278	21.8		Для размещения индивидуального жилого дома	1000,00	сущ.	
279	21.9		Для размещения индивидуального жилого дома	1000,00	сущ.	

№	Номер квартала	Номер земельного участка	Назначение земельного участка	Площадь земельного участка, м2	Примечание
280		21.10	Для размещения индивидуального жилого дома	1000,00	сущ.
281		21.11	Для размещения индивидуального жилого дома	1000,00	сущ.
282		21.12	Для размещения индивидуального жилого дома	1000,00	сущ.
283		21.13	Для размещения индивидуального жилого дома	1000,00	сущ.
284		21.14	Для размещения индивидуального жилого дома	1000,00	сущ.
285		21.15	Для размещения индивидуального жилого дома	1000,00	сущ.
286		21.16	Для размещения индивидуального жилого дома	1000,00	сущ.
287		21.17	Для размещения индивидуального жилого дома	944,46	новый
288		22	22.1	Для размещения индивидуального жилого дома	977,00
289	22.2		Для размещения индивидуального жилого дома	1000,00	сущ.
290	22.3		Для размещения индивидуального жилого дома	1000,00	сущ.
291	23	23.1	Для размещения индивидуального жилого дома	1000,00	сущ.
292		23.2	Для размещения индивидуального жилого дома	1000,00	сущ.
293		23.3	Для размещения индивидуального жилого дома	1000,00	сущ.
294		23.4	Для размещения индивидуального жилого дома	1000,00	сущ.
295		23.5	Для размещения индивидуального жилого дома	1000,00	сущ.
296	24	24.1	Для размещения индивидуального жилого дома	1000,00	сущ.
297		24.2	Для размещения индивидуального жилого дома	1000,00	сущ.
298		24.3	Для размещения индивидуального жилого дома	1000,00	сущ.
299		24.4	Для размещения индивидуального жилого дома	1000,00	сущ.
300		24.5	Для размещения индивидуального жилого дома	1000,00	сущ.
301		24.6	Для размещения индивидуального жилого дома	1000,00	сущ.
302		24.7	Для размещения индивидуального жилого дома	1000,00	сущ.
303		24.8	Для размещения индивидуального жилого дома	1000,00	сущ.
304		24.9	Для размещения индивидуального жилого дома	1000,00	сущ.

№	Номер квартала	Номер земельного участка	Назначение земельного участка	Площадь земельного участка, м2	Примечание
305		24.10	Для размещения индивидуального жилого дома	1000,00	сущ.
306		24.11	Для размещения индивидуального жилого дома	1000,00	сущ.
307		24.12	Для размещения индивидуального жилого дома	1000,00	сущ.
308		24.13	Для размещения индивидуального жилого дома	1000,00	сущ.
309		24.14	Для размещения индивидуального жилого дома	1000,00	сущ.
310		24.15	Для размещения индивидуального жилого дома	1000,00	сущ.
311		24.16	Для размещения индивидуального жилого дома	1000,00	сущ.
312	25	25.1	Для размещения индивидуального жилого дома	1000,00	сущ.
313		25.2	Для размещения индивидуального жилого дома	1000,00	сущ.
314		25.3	Для размещения индивидуального жилого дома	1000,00	сущ.
315		25.4	Для размещения индивидуального жилого дома	1000,00	сущ.
316		25.5	Для размещения индивидуального жилого дома	1000,00	сущ.
317		25.6	Для размещения индивидуального жилого дома	1000,00	сущ.
318		25.7	Для размещения индивидуального жилого дома	1000,00	сущ.
319		25.8	Для размещения индивидуального жилого дома	1000,00	сущ.
320		25.9	Для размещения индивидуального жилого дома	1000,00	сущ.
321		25.10	Для размещения индивидуального жилого дома	1000,00	сущ.
322		25.11	Для размещения индивидуального жилого дома	1000,00	сущ.
323		25.12	Для размещения индивидуального жилого дома	1000,00	сущ.
324		25.13	Для размещения индивидуального жилого дома	1000,00	сущ.
325		25.14	Для размещения индивидуального жилого дома	1000,00	сущ.
326		25.15	Для размещения индивидуального жилого дома	1000,00	сущ.
327		25.16	Для размещения индивидуального жилого дома	1000,00	сущ.
328	26	26.1	Для размещения индивидуального жилого дома	1000,00	сущ.
329		26.2	Для размещения индивидуального жилого дома	1000,00	сущ.

№	Номер квартала	Номер земельного участка	Назначение земельного участка	Площадь земельного участка, м2	Примечание	
330		26.3	Для размещения индивидуального жилого дома	1000,00	сущ.	
331		26.4	Для размещения индивидуального жилого дома	1000,00	сущ.	
332		26.5	Для размещения индивидуального жилого дома	1000,00	сущ.	
333		26.6	Для размещения индивидуального жилого дома	1000,00	сущ.	
334		26.7	Для размещения индивидуального жилого дома	1000,00	сущ.	
335		26.8	Для размещения индивидуального жилого дома	1000,00	сущ.	
336		26.9	Для размещения индивидуального жилого дома	1000,00	сущ.	
337		26.10	Для размещения индивидуального жилого дома	1000,00	сущ.	
338		26.11	Для размещения индивидуального жилого дома	1000,00	сущ.	
339		26.12	Для размещения индивидуального жилого дома	1000,00	сущ.	
340		26.13	Для размещения индивидуального жилого дома	1000,00	сущ.	
341		26.14	Для размещения индивидуального жилого дома	1000,00	сущ.	
342		21.15	Для размещения индивидуального жилого дома	1000,00	сущ.	
343		26.16	Для размещения индивидуального жилого дома	1000,00	сущ.	
344		27	27.1	Для размещения индивидуального жилого дома	1000,00	сущ.
345			27.2	Для размещения индивидуального жилого дома	1000,00	сущ.
346	27.3		Для размещения индивидуального жилого дома	1000,00	сущ.	
347	27.4		Для размещения индивидуального жилого дома	1000,00	сущ.	
348	27.5		Для размещения индивидуального жилого дома	1000,00	сущ.	
349	27.6		Для размещения индивидуального жилого дома	1000,00	сущ.	
350	27.7		Для размещения индивидуального жилого дома	1000,00	сущ.	
351	27.8		Для размещения индивидуального жилого дома	1000,00	сущ.	
352	27.9		Для размещения индивидуального жилого дома	1000,00	сущ.	
353	27.10		Для размещения индивидуального жилого дома	1000,00	сущ.	
354	27.11		Для размещения индивидуального жилого дома	1000,00	сущ.	

№	Номер квартала	Номер земельного участка	Назначение земельного участка	Площадь земельного участка, м2	Примечание
355		27.12	Для размещения индивидуального жилого дома	1000,00	сущ.
356		27.13	Для размещения индивидуального жилого дома	1000,00	сущ.
357		27.14	Для размещения индивидуального жилого дома	1000,00	сущ.
358		27.15	Для размещения индивидуального жилого дома	1000,00	сущ.
359		27.16	Для размещения индивидуального жилого дома	1000,00	сущ.
360	28	-	Для размещения трансформаторной подстанции	35990,81	новый
361	29	-	Зеленые насаждения общего пользования	8149,75	новый
362	30	30.1	Для размещения индивидуального жилого дома	964,11	новый
363		30.2	Для размещения индивидуального жилого дома	954,00	новый
364		30.3	Для размещения индивидуального жилого дома	954,00	новый
365		30.4	Для размещения индивидуального жилого дома	954,00	новый
366		30.5	Для размещения индивидуального жилого дома	954,00	новый
367		30.6	Для размещения индивидуального жилого дома	954,00	новый
368		30.7	Для размещения индивидуального жилого дома	954,00	новый
369		30.8	Для размещения индивидуального жилого дома	954,00	новый
370		30.9	Для размещения индивидуального жилого дома	954,00	новый
371		30.10	Для размещения индивидуального жилого дома	954,00	новый
372		30.11	Для размещения индивидуального жилого дома	954,00	новый
373		30.12	Для размещения индивидуального жилого дома	954,00	новый
374		30.13	Для размещения индивидуального жилого дома	960,00	новый
375	31	31.1	Для размещения индивидуального жилого дома	997,21	новый
376		31.2	Для размещения индивидуального жилого дома	992,83	новый
377		31.3	Для размещения индивидуального жилого дома	998,17	новый
378		31.4	Для размещения индивидуального жилого дома	1000,00	новый
379		31.5	Для размещения индивидуального жилого дома	1000,00	новый

№	Номер квартала	Номер земельного участка	Назначение земельного участка	Площадь земельного участка, м2	Примечание	
380		31.6	Для размещения индивидуального жилого дома	1000,00	новый	
381		31.7	Для размещения индивидуального жилого дома	1000,00	новый	
382		31.8	Для размещения индивидуального жилого дома	1000,00	новый	
383		31.9	Для размещения индивидуального жилого дома	1000,00	новый	
384		31.10	Для размещения индивидуального жилого дома	1000,00	новый	
385		31.11	Для размещения индивидуального жилого дома	1000,00	новый	
386		31.12	Для размещения индивидуального жилого дома	1000,00	новый	
387		31.13	Для размещения индивидуального жилого дома	1000,00	новый	
388		31.14	Для размещения индивидуального жилого дома	1000,00	новый	
389		31.15	Для размещения индивидуального жилого дома	1000,00	новый	
390		31.16	Для размещения индивидуального жилого дома	1000,00	новый	
391		31.17	Для размещения индивидуального жилого дома	1000,00	новый	
392		31.18	Для размещения индивидуального жилого дома	1000,00	новый	
393		31.19	Для размещения индивидуального жилого дома	1000,00	новый	
394		31.20	Для размещения индивидуального жилого дома	1000,00	новый	
395		31.21	Для размещения индивидуального жилого дома	1000,00	новый	
396		31.22	Для размещения индивидуального жилого дома	1000,00	новый	
397		31.23	Для размещения индивидуального жилого дома	1000,00	новый	
398		32	32.1	Для размещения индивидуального жилого дома	973,59	новый
399			32.2	Для размещения индивидуального жилого дома	826,04	новый
400	32.3		Для размещения индивидуального жилого дома	900,58	новый	
401	32.4		Для размещения индивидуального жилого дома	1000,00	новый	
402	32.5		Для размещения индивидуального жилого дома	1000,00	новый	
403	32.6		Для размещения индивидуального жилого дома	1000,00	новый	
404	32.7		Для размещения индивидуального жилого дома	1000,00	новый	

№	Номер квартала	Номер земельного участка	Назначение земельного участка	Площадь земельного участка, м2	Примечание	
405		32.8	Для размещения индивидуального жилого дома	1000,00	новый	
406		32.9	Для размещения индивидуального жилого дома	1000,00	новый	
407		32.10	Для размещения индивидуального жилого дома	1000,00	новый	
408		32.11	Для размещения индивидуального жилого дома	1000,00	новый	
409		32.12	Для размещения индивидуального жилого дома	1000,00	новый	
410		32.13	Для размещения индивидуального жилого дома	1000,00	новый	
411		32.14	Для размещения индивидуального жилого дома	1000,00	новый	
412		32.15	Для размещения индивидуального жилого дома	1000,00	новый	
413		32.16	Для размещения индивидуального жилого дома	1000,00	новый	
414		32.17	Для размещения индивидуального жилого дома	1000,00	новый	
415		32.18	Для размещения индивидуального жилого дома	1000,00	новый	
416		32.19	Для размещения индивидуального жилого дома	1000,00	новый	
417		32.20	Для размещения индивидуального жилого дома	1000,00	новый	
418		32.21	Для размещения индивидуального жилого дома	1000,00	новый	
419		33	33.1	Для размещения индивидуального жилого дома	966,11	новый
420			33.2	Для размещения индивидуального жилого дома	940,00	новый
421			33.3	Для размещения индивидуального жилого дома	940,00	новый
422			33.4	Для размещения индивидуального жилого дома	940,00	новый
423			33.5	Для размещения индивидуального жилого дома	940,00	новый
424			33.6	Для размещения индивидуального жилого дома	940,00	новый
425			33.7	Для размещения индивидуального жилого дома	940,00	новый
426	33.8		Для размещения индивидуального жилого дома	940,00	новый	
427	33.9		Для размещения индивидуального жилого дома	940,00	новый	
428	33.10		Для размещения индивидуального жилого дома	940,00	новый	
429	34	34.1	Для размещения индивидуального жилого дома	1000,00	новый	

№	Номер квартала	Номер земельного участка	Назначение земельного участка	Площадь земельного участка, м2	Примечание
430		34.2	Для размещения индивидуального жилого дома	1000,00	новый
431		34.3	Для размещения индивидуального жилого дома	1000,00	новый
432		34.4	Для размещения индивидуального жилого дома	1000,00	новый
433		34.5	Для размещения индивидуального жилого дома	1000,00	новый
434		34.6	Для размещения индивидуального жилого дома	1000,00	новый
435		34.7	Для размещения индивидуального жилого дома	1000,00	новый
436		34.8	Для размещения индивидуального жилого дома	1000,00	новый
437		34.9	Для размещения индивидуального жилого дома	1000,00	новый
438		34.10	Для размещения индивидуального жилого дома	1000,00	новый
439		34.11	Для размещения индивидуального жилого дома	1000,00	новый
440		34.12	Для размещения индивидуального жилого дома	1000,00	новый
441		34.13	Для размещения индивидуального жилого дома	1000,00	новый
442		34.14	Для размещения индивидуального жилого дома	1000,00	новый
443		35	35.1	Для размещения индивидуального жилого дома	1000,00
444	35.2		Для размещения индивидуального жилого дома	1000,00	новый
445	35.3		Для размещения индивидуального жилого дома	1000,00	новый
446	35.4		Для размещения индивидуального жилого дома	1000,00	новый
447	35.5		Для размещения индивидуального жилого дома	1000,00	новый
448	35.6		Для размещения индивидуального жилого дома	1000,00	новый
449	35.7		Для размещения индивидуального жилого дома	1000,00	новый
450	35.8		Для размещения индивидуального жилого дома	1000,00	новый
451	35.9		Для размещения индивидуального жилого дома	1000,00	новый
452	35.10		Для размещения индивидуального жилого дома	1000,00	новый
453	35.11		Для размещения индивидуального жилого дома	1000,00	новый
454	35.12		Для размещения индивидуального жилого дома	1000,00	новый

№	Номер квартала	Номер земельного участка	Назначение земельного участка	Площадь земельного участка, м2	Примечание
455		35.13	Для размещения индивидуального жилого дома	1000,00	новый
456		35.14	Для размещения индивидуального жилого дома	1000,00	новый
457	36	36.1	Для размещения индивидуального жилого дома	968,75	новый
458		36.2	Для размещения индивидуального жилого дома	968,75	новый
459		36.3	Для размещения индивидуального жилого дома	968,75	новый
460		36.4	Для размещения индивидуального жилого дома	968,75	новый
461		36.5	Для размещения индивидуального жилого дома	995,41	новый
462		36.6	Для размещения индивидуального жилого дома	828,46	новый
463		36.7	Для размещения индивидуального жилого дома	997,78	новый
464		36.8	Для размещения индивидуального жилого дома	968,75	новый
465		36.9	Для размещения индивидуального жилого дома	968,75	новый
466		36.10	Для размещения индивидуального жилого дома	968,75	новый
467		36.11	Для размещения индивидуального жилого дома	968,75	новый
468	37	37.1	Для размещения индивидуального жилого дома	910,63	новый
469		37.2	Для размещения индивидуального жилого дома	910,63	новый
470		37.3	Для размещения индивидуального жилого дома	910,63	новый
471		37.4	Для размещения индивидуального жилого дома	910,63	новый
472		37.5	Для размещения индивидуального жилого дома	980,71	новый
473		37.6	Для размещения индивидуального жилого дома	815,67	новый
474		37.7	Для размещения индивидуального жилого дома	981,62	новый
475		37.8	Для размещения индивидуального жилого дома	910,63	новый
476		37.9	Для размещения индивидуального жилого дома	910,63	новый
477		37.10	Для размещения индивидуального жилого дома	910,63	новый
478		37.11	Для размещения индивидуального жилого дома	910,63	новый
479	38	38.1	Для размещения индивидуального жилого дома	1000,00	новый

№	Номер квартала	Номер земельного участка	Назначение земельного участка	Площадь земельного участка, м2	Примечание
480		38.2	Для размещения индивидуального жилого дома	1000,00	новый
481		38.3	Для размещения индивидуального жилого дома	1000,00	новый
482		38.4	Для размещения индивидуального жилого дома	1000,00	новый
483		38.5	Для размещения индивидуального жилого дома	1000,00	новый
484		38.6	Для размещения индивидуального жилого дома	1000,00	новый
485		38.7	Для размещения индивидуального жилого дома	1000,00	новый
486		38.8	Для размещения индивидуального жилого дома	1000,00	новый
487		38.9	Для размещения индивидуального жилого дома	1000,00	новый
488		38.10	Для размещения индивидуального жилого дома	1000,00	новый
489		38.11	Для размещения индивидуального жилого дома	1000,00	новый
490		38.12	Для размещения индивидуального жилого дома	1000,00	новый
491		38.13	Для размещения индивидуального жилого дома	1000,00	новый
492		38.14	Для размещения индивидуального жилого дома	1000,00	новый
493		39	39.1	Для размещения индивидуального жилого дома	1000,00
494	39.2		Для размещения индивидуального жилого дома	1000,00	новый
495	39.3		Для размещения индивидуального жилого дома	1000,00	новый
496	39.4		Для размещения индивидуального жилого дома	1000,00	новый
497	39.5		Для размещения индивидуального жилого дома	1000,00	новый
498	39.6		Для размещения индивидуального жилого дома	1000,00	новый
499	39,7		Для размещения индивидуального жилого дома	1000,00	новый
500	39.8		Для размещения индивидуального жилого дома	1000,00	новый
501	39.9		Для размещения индивидуального жилого дома	1000,00	новый
502	39.10		Для размещения индивидуального жилого дома	1000,00	новый
503	39.11		Для размещения индивидуального жилого дома	1000,00	новый
504	39.12		Для размещения индивидуального жилого дома	1000,00	новый

№	Номер квартала	Номер земельного участка	Назначение земельного участка	Площадь земельного участка, м2	Примечание
505		39.13	Для размещения индивидуального жилого дома	1000,00	новый
506		39.14	Для размещения индивидуального жилого дома	1000,00	новый
507	40	40.1	Для размещения индивидуального жилого дома	953,25	новый
508		40.2	Для размещения индивидуального жилого дома	953,25	новый
509		40.3	Для размещения индивидуального жилого дома	953,25	новый
510		40.4	Для размещения индивидуального жилого дома	955,02	новый
511		40.5	Для размещения индивидуального жилого дома	999,91	новый
512		40.6	Для размещения индивидуального жилого дома	999,91	новый
513		40.7	Для размещения индивидуального жилого дома	853,94	новый
514		40.8	Для размещения индивидуального жилого дома	953,25	новый
515		40.9	Для размещения индивидуального жилого дома	953,25	новый
516		40.10	Для размещения индивидуального жилого дома	953,25	новый
517	41	41.1	Для размещения индивидуального жилого дома	879,63	новый
518		41.2	Для размещения индивидуального жилого дома	879,63	новый
519		41.3	Для размещения индивидуального жилого дома	879,63	новый
520		41.4	Для размещения индивидуального жилого дома	930,16	новый
521		41.5	Для размещения индивидуального жилого дома	991,32	новый
522		41.6	Для размещения индивидуального жилого дома	991,32	новый
523		41.7	Для размещения индивидуального жилого дома	829,09	новый
524		41.8	Для размещения индивидуального жилого дома	879,63	новый
525		41.9	Для размещения индивидуального жилого дома	879,63	новый
526		41.10	Для размещения индивидуального жилого дома	879,63	новый
527	42	42.1	Для размещения индивидуального жилого дома	1000,00	новый
528		42.2	Для размещения индивидуального жилого дома	1000,00	новый
529		42.3	Для размещения индивидуального жилого дома	1000,00	новый

№	Номер квартала	Номер земельного участка	Назначение земельного участка	Площадь земельного участка, м2	Примечание	
530		42.4	Для размещения индивидуального жилого дома	1000,00	новый	
531		42.5	Для размещения индивидуального жилого дома	1000,00	новый	
532		42.6	Для размещения индивидуального жилого дома	1000,00	новый	
533		42.7	Для размещения индивидуального жилого дома	1000,00	новый	
534		42.8	Для размещения индивидуального жилого дома	1000,00	новый	
535		42.9	Для размещения индивидуального жилого дома	1000,00	новый	
536		42.10	Для размещения индивидуального жилого дома	1000,00	новый	
537		42.11	Для размещения индивидуального жилого дома	1000,00	новый	
538		42.12	Для размещения индивидуального жилого дома	1000,00	новый	
539		42.13	Для размещения индивидуального жилого дома	1000,00	новый	
540		42.14	Для размещения индивидуального жилого дома	1000,00	новый	
541		43	43.1	Для размещения индивидуального жилого дома	1000,00	новый
542			43.2	Для размещения индивидуального жилого дома	1000,00	новый
543			43.3	Для размещения индивидуального жилого дома	1000,00	новый
544	43.4		Для размещения индивидуального жилого дома	1000,00	новый	
545	43.5		Для размещения индивидуального жилого дома	1000,00	новый	
546	43.6		Для размещения индивидуального жилого дома	1000,00	новый	
547	43.7		Для размещения индивидуального жилого дома	1000,00	новый	
548	43.8		Для размещения индивидуального жилого дома	1000,00	новый	
549	43.9		Для размещения индивидуального жилого дома	1000,00	новый	
550	43.10		Для размещения индивидуального жилого дома	1000,00	новый	
551	43.11		Для размещения индивидуального жилого дома	1000,00	новый	
552	43.12		Для размещения индивидуального жилого дома	1000,00	новый	
553	43.13		Для размещения индивидуального жилого дома	1000,00	новый	
554	43.14		Для размещения индивидуального жилого дома	1000,00	новый	

№	Номер квартала	Номер земельного участка	Назначение земельного участка	Площадь земельного участка, м2	Примечание
555	44	44.1	Для размещения индивидуального жилого дома	914,50	новый
556		44.2	Для размещения индивидуального жилого дома	914,50	новый
557		44.3	Для размещения индивидуального жилого дома	914,50	новый
558		44.4	Для размещения индивидуального жилого дома	975,03	новый
559		44.5	Для размещения индивидуального жилого дома	951,33	новый
560		44.6	Для размещения индивидуального жилого дома	997,77	новый
561		44.7	Для размещения индивидуального жилого дома	914,50	новый
562		44.8	Для размещения индивидуального жилого дома	914,50	новый
563		44.9	Для размещения индивидуального жилого дома	914,50	новый
564		45	45.1	Для размещения индивидуального жилого дома	980,38
565	45.2		Для размещения индивидуального жилого дома	976,50	новый
566	45.3		Для размещения индивидуального жилого дома	976,50	новый
567	45.4		Для размещения индивидуального жилого дома	999,73	новый
568	45.5		Для размещения индивидуального жилого дома	864,59	новый
569	45.6		Для размещения индивидуального жилого дома	976,50	новый
570	45.7		Для размещения индивидуального жилого дома	976,50	новый
571	45.8		Для размещения индивидуального жилого дома	980,38	новый
572	46		46.1	Для размещения индивидуального жилого дома	994,25
573		46.2	Для размещения индивидуального жилого дома	994,25	новый
574		46.3	Для размещения защитных зеленых насаждений	1066,00	новый
575	47	47.1	Для размещения индивидуального жилого дома	970,00	новый
576		47.2	Для размещения индивидуального жилого дома	970,00	новый
577		47.3	Для размещения индивидуального жилого дома	970,00	новый
578		47.4	Для размещения индивидуального жилого дома	970,00	новый
579		47.5	Для размещения защитных зеленых насаждений	2080,00	новый

№	Номер квартала	Номер земельного участка	Назначение земельного участка	Площадь земельного участка, м2	Примечание
580	48	48.1	Для размещения индивидуального жилого дома	970,00	новый
581		48.2	Для размещения индивидуального жилого дома	970,00	новый
582		48.3	Для размещения индивидуального жилого дома	970,00	новый
583		48.4	Для размещения индивидуального жилого дома	970,00	новый
584		48.5	Для размещения защитных зеленых насаждений	2080,00	новый
585		49	49.1	Для размещения индивидуального жилого дома	825,48
586	49.2		Для размещения индивидуального жилого дома	809,00	новый
587	49.3		Для размещения индивидуального жилого дома	825,41	новый
588	49.4		Для размещения индивидуального жилого дома	996,58	новый
589	49.5		Для размещения индивидуального жилого дома	997,57	новый
590	49.6		Для размещения защитных зеленых насаждений	2300,56	новый
591	50	-	Для размещения очистных сооружений	65985,00	новый
592	51	-	Для размещения коммунально-складской зоны	22525,00	новый
593	52	52.1	Для размещения зеленых насаждений общего пользования (парк)	54904,12	новый
594		52.2	Для размещения комплектной трансформаторной подстанции	115,00	новый
595	53	-	Для размещения детсада на 110 мест	7880,05	новый
596	54	54.1	Для размещения индивидуального жилого дома	1000,00	новый
597		54.2	Для размещения индивидуального жилого дома	920,00	новый
598		54.3	Для размещения индивидуального жилого дома	920,00	новый
599		54.4	Для размещения индивидуального жилого дома	920,00	новый
600		54.5	Для размещения индивидуального жилого дома	920,00	новый
601		54.6	Для размещения индивидуального жилого дома	920,00	новый
602		54.7	Для размещения индивидуального жилого дома	1000,00	новый
603		54.8	Для размещения индивидуального жилого дома	1000,00	новый
604		54.9	Для размещения индивидуального жилого дома	920,00	новый

№	Номер квартала	Номер земельного участка	Назначение земельного участка	Площадь земельного участка, м2	Примечание
605		54.10	Для размещения индивидуального жилого дома	920,00	новый
606		54.11	Для размещения индивидуального жилого дома	920,00	новый
607		54.12	Для размещения индивидуального жилого дома	920,00	новый
608		54.13	Для размещения индивидуального жилого дома	920,00	новый
609		54.14	Для размещения индивидуального жилого дома	1000,00	новый
610	55	55.1	Для размещения индивидуального жилого дома	1000,00	новый
611		55.2	Для размещения индивидуального жилого дома	1000,00	новый
612		55.3	Для размещения индивидуального жилого дома	1000,00	новый
613		55.4	Для размещения индивидуального жилого дома	1000,00	новый
614		55.5	Для размещения индивидуального жилого дома	1000,00	новый
615		55.6	Для размещения индивидуального жилого дома	1000,00	новый
616		55.7	Для размещения индивидуального жилого дома	1000,00	новый
617		55.8	Для размещения индивидуального жилого дома	1000,00	новый
618		55.9	Для размещения индивидуального жилого дома	949,84	новый
619		55.10	Для размещения индивидуального жилого дома	998,66	новый
620		55.11	Для размещения индивидуального жилого дома	919,71	новый
621		55.12	Для размещения индивидуального жилого дома	903,96	новый
622		55.13	Для размещения индивидуального жилого дома	1000,00	новый
623		55.14	Для размещения индивидуального жилого дома	1000,00	новый
624		55.15	Для размещения индивидуального жилого дома	1000,00	новый
625		55.16	Для размещения индивидуального жилого дома	1000,00	новый
626		55.17	Для размещения индивидуального жилого дома	1000,00	новый
627		55.18	Для размещения индивидуального жилого дома	1000,00	новый
628		55.19	Для размещения индивидуального жилого дома	1000,00	новый
629		55.20	Для размещения индивидуального жилого дома	1000,00	новый

№	Номер квартала	Номер земельного участка	Назначение земельного участка	Площадь земельного участка, м2	Примечание
630	56	56.1	Для размещения предприятия общественного питания	2624,05	новый
631		56.2	Для размещения аптеки	2626,60	новый
632		56.3	Для размещения отделения сбербанка	1852,90	новый
633		56.4	Для размещения блочной модульной котельной, Для размещения газорегуляторного пункта шкафного	220,00	новый
634	57	57.1	Для размещения магазина продовольственных товаров, Для размещения предприятия общественного питания	3839,25	новый
635		57.2	Для размещения магазина непродовольственных товаров	6467,25	новый
636		57.3	Для размещения блочной модульной котельной, Для размещения газорегуляторного пункта шкафного	240,00	новый
637		57.4	Для размещения комплектной трансформаторной подстанции	168,00	новый
638	58	58.1	Для размещения индивидуального жилого дома	960,00	новый
639		58.2	Для размещения индивидуального жилого дома	960,00	новый
640		58.3	Для размещения индивидуального жилого дома	960,00	новый
641		58.4	Для размещения индивидуального жилого дома	960,00	новый
642		58.5	Для размещения индивидуального жилого дома	960,00	новый
643		58.6	Для размещения индивидуального жилого дома	960,00	новый
644		58.7	Для размещения индивидуального жилого дома	960,00	новый
645		58.8	Для размещения индивидуального жилого дома	960,00	новый
646		58.9	Для размещения индивидуального жилого дома	960,00	новый
647		58.10	Для размещения индивидуального жилого дома	960,00	новый
648		58.11	Для размещения индивидуального жилого дома	960,00	новый
649		58.12	Для размещения индивидуального жилого дома	960,00	новый
650		58.13	Для размещения индивидуального жилого дома	960,00	новый
651		58.14	Для размещения индивидуального жилого дома	960,00	новый

№	Номер квартала	Номер земельного участка	Назначение земельного участка	Площадь земельного участка, м2	Примечание	
652		58.15	Для размещения индивидуального жилого дома	960,00	новый	
653		58.16	Для размещения индивидуального жилого дома	960,00	новый	
654		58.17	Для размещения индивидуального жилого дома	960,00	новый	
655		58.18	Для размещения индивидуального жилого дома	960,00	новый	
656		58.19	Для размещения индивидуального жилого дома	960,00	новый	
657		58.20	Для размещения индивидуального жилого дома	960,00	новый	
658		58.21	Для размещения индивидуального жилого дома	960,00	новый	
659		58.22	Для размещения индивидуального жилого дома	960,00	новый	
660		58.23	Для размещения индивидуального жилого дома	960,00	новый	
661		58.24	Для размещения индивидуального жилого дома	960,00	новый	
662		59	59.1	Для размещения индивидуального жилого дома	960,00	новый
663			59.2	Для размещения индивидуального жилого дома	960,00	новый
664	59.3		Для размещения индивидуального жилого дома	960,00	новый	
665	59.4		Для размещения индивидуального жилого дома	960,00	новый	
666	59.5		Для размещения индивидуального жилого дома	960,00	новый	
667	59.6		Для размещения индивидуального жилого дома	960,00	новый	
668	59.7		Для размещения индивидуального жилого дома	960,00	новый	
669	59.8		Для размещения индивидуального жилого дома	960,00	новый	
670	59.9		Для размещения индивидуального жилого дома	960,00	новый	
671	59.10		Для размещения индивидуального жилого дома	960,00	новый	
672	59.11		Для размещения индивидуального жилого дома	960,00	новый	
673	59.12		Для размещения индивидуального жилого дома	960,00	новый	
674	59.13		Для размещения индивидуального жилого дома	960,00	новый	
675	59.14		Для размещения индивидуального жилого дома	960,00	новый	
676	59.15		Для размещения индивидуального жилого дома	960,00	новый	

№	Номер квартала	Номер земельного участка	Назначение земельного участка	Площадь земельного участка, м2	Примечание	
677		59.16	Для размещения индивидуального жилого дома	960,00	новый	
678		59.17	Для размещения индивидуального жилого дома	960,00	новый	
679		59.18	Для размещения индивидуального жилого дома	960,00	новый	
680		59.19	Для размещения индивидуального жилого дома	960,00	новый	
681		59.20	Для размещения индивидуального жилого дома	960,00	новый	
682		59.21	Для размещения индивидуального жилого дома	960,00	новый	
683		59.22	Для размещения индивидуального жилого дома	960,00	новый	
684		59.23	Для размещения индивидуального жилого дома	960,00	новый	
685		59.24	Для размещения индивидуального жилого дома	960,00	новый	
686		60	60.1	Для размещения индивидуального жилого дома	960,00	новый
687			60.2	Для размещения индивидуального жилого дома	960,00	новый
688			60.3	Для размещения индивидуального жилого дома	960,00	новый
689			60.4	Для размещения индивидуального жилого дома	960,00	новый
690			60.5	Для размещения индивидуального жилого дома	960,00	новый
691	60.6		Для размещения индивидуального жилого дома	960,00	новый	
692	60.7		Для размещения индивидуального жилого дома	960,00	новый	
693	60.8		Для размещения индивидуального жилого дома	960,00	новый	
694	60.9		Для размещения индивидуального жилого дома	960,00	новый	
695	60.10		Для размещения индивидуального жилого дома	960,00	новый	
696	60.11		Для размещения индивидуального жилого дома	960,00	новый	
697	60.12		Для размещения индивидуального жилого дома	960,00	новый	
698	60.13		Для размещения индивидуального жилого дома	960,00	новый	
699	60.14		Для размещения индивидуального жилого дома	960,00	новый	
700	60.15		Для размещения индивидуального жилого дома	960,00	новый	
701	60.16		Для размещения индивидуального жилого дома	960,00	новый	

№	Номер квартала	Номер земельного участка	Назначение земельного участка	Площадь земельного участка, м2	Примечание
702		60.17	Для размещения индивидуального жилого дома	960,00	новый
703		60.18	Для размещения индивидуального жилого дома	960,00	новый
704		60.19	Для размещения индивидуального жилого дома	960,00	новый
705		60.20	Для размещения индивидуального жилого дома	960,00	новый
706		60.21	Для размещения индивидуального жилого дома	960,00	новый
707		60.22	Для размещения индивидуального жилого дома	960,00	новый
708		60.23	Для размещения индивидуального жилого дома	960,00	новый
709		60.24	Для размещения индивидуального жилого дома	960,00	новый
710		61	61.1	Для размещения индивидуального жилого дома	960,00
711	61.2		Для размещения индивидуального жилого дома	960,00	новый
712	61.3		Для размещения индивидуального жилого дома	960,00	новый
713	61.4		Для размещения индивидуального жилого дома	960,00	новый
714	61.5		Для размещения индивидуального жилого дома	960,00	новый
715	61.6		Для размещения индивидуального жилого дома	960,00	новый
716	61.7		Для размещения индивидуального жилого дома	960,00	новый
717	61.8		Для размещения индивидуального жилого дома	960,00	новый
718	61.9		Для размещения индивидуального жилого дома	960,00	новый
719	61.10		Для размещения индивидуального жилого дома	960,00	новый
720	61.11		Для размещения индивидуального жилого дома	960,00	новый
721	61.12		Для размещения индивидуального жилого дома	960,00	новый
722	61.13		Для размещения индивидуального жилого дома	960,00	новый
723	61.14		Для размещения индивидуального жилого дома	960,00	новый
724	61.15		Для размещения индивидуального жилого дома	960,00	новый
725	61.16		Для размещения индивидуального жилого дома	960,00	новый
726	61.17		Для размещения индивидуального жилого дома	960,00	новый

№	Номер квартала	Номер земельного участка	Назначение земельного участка	Площадь земельного участка, м2	Примечание
727		61.18	Для размещения индивидуального жилого дома	960,00	новый
728		61.19	Для размещения индивидуального жилого дома	960,00	новый
729		61.20	Для размещения индивидуального жилого дома	960,00	новый
730		61.21	Для размещения индивидуального жилого дома	960,00	новый
731		61.22	Для размещения индивидуального жилого дома	960,00	новый
732		61.23	Для размещения индивидуального жилого дома	960,00	новый
733		61.24	Для размещения индивидуального жилого дома	960,00	новый
734	62	62.1	Для размещения индивидуального жилого дома	960,00	новый
735		62.2	Для размещения индивидуального жилого дома	960,00	новый
736		62.3	Для размещения индивидуального жилого дома	960,00	новый
737		62.4	Для размещения индивидуального жилого дома	960,00	новый
738		62.5	Для размещения индивидуального жилого дома	960,00	новый
739		62.6	Для размещения индивидуального жилого дома	960,00	новый
740		62.7	Для размещения индивидуального жилого дома	960,00	новый
741		62.8	Для размещения индивидуального жилого дома	960,00	новый
742		62.9	Для размещения индивидуального жилого дома	960,00	новый
743		62.10	Для размещения индивидуального жилого дома	960,00	новый
744		62.11	Для размещения индивидуального жилого дома	960,00	новый
745		62.12	Для размещения индивидуального жилого дома	960,00	новый
746		62.13	Для размещения индивидуального жилого дома	960,00	новый
747		62.14	Для размещения индивидуального жилого дома	960,00	новый
748		62.15	Для размещения индивидуального жилого дома	960,00	новый
749		62.16	Для размещения индивидуального жилого дома	960,00	новый
750		62.17	Для размещения индивидуального жилого дома	960,00	новый
751		62.18	Для размещения индивидуального жилого дома	960,00	новый

№	Номер квартала	Номер земельного участка	Назначение земельного участка	Площадь земельного участка, м2	Примечание
752		62.19	Для размещения индивидуального жилого дома	960,00	новый
753		62.20	Для размещения индивидуального жилого дома	960,00	новый
754		62.21	Для размещения индивидуального жилого дома	960,00	новый
755		62.22	Для размещения индивидуального жилого дома	960,00	новый
756		62.23	Для размещения индивидуального жилого дома	960,00	новый
757		62.24	Для размещения индивидуального жилого дома	960,00	новый
758		63	63.1	Для размещения индивидуального жилого дома	960,00
759	63.2		Для размещения индивидуального жилого дома	960,00	новый
760	63.3		Для размещения индивидуального жилого дома	960,00	новый
761	63.4		Для размещения индивидуального жилого дома	960,00	новый
762	63.5		Для размещения индивидуального жилого дома	960,00	новый
763	63.6		Для размещения индивидуального жилого дома	960,00	новый
764	63.7		Для размещения индивидуального жилого дома	960,00	новый
765	63.8		Для размещения индивидуального жилого дома	960,00	новый
766	63.9		Для размещения индивидуального жилого дома	960,00	новый
767	63.10		Для размещения индивидуального жилого дома	960,00	новый
768	63.11		Для размещения индивидуального жилого дома	960,00	новый
769	63.12		Для размещения индивидуального жилого дома	960,00	новый
770	63.13		Для размещения индивидуального жилого дома	960,00	новый
771	63.14		Для размещения индивидуального жилого дома	960,00	новый
772	63.15		Для размещения индивидуального жилого дома	960,00	новый
773	63.16		Для размещения индивидуального жилого дома	960,00	новый
774	63.17		Для размещения индивидуального жилого дома	960,00	новый
775	63.18		Для размещения индивидуального жилого дома	960,00	новый
776	63.19		Для размещения индивидуального жилого дома	960,00	новый

№	Номер квартала	Номер земельного участка	Назначение земельного участка	Площадь земельного участка, м2	Примечание
777		63.20	Для размещения индивидуального жилого дома	960,00	новый
778		63.21	Для размещения индивидуального жилого дома	960,00	новый
779		63.22	Для размещения индивидуального жилого дома	960,00	новый
780		63.23	Для размещения индивидуального жилого дома	960,00	новый
781		63.24	Для размещения индивидуального жилого дома	960,00	новый
782		64	64.1	Для размещения индивидуального жилого дома	975,01
783	64.2		Для размещения индивидуального жилого дома	950,52	новый
784	64.3		Для размещения индивидуального жилого дома	946,96	новый
785	64.4		Для размещения индивидуального жилого дома	950,52	новый
786	64.5		Для размещения индивидуального жилого дома	960,38	новый
787	64.6		Для размещения индивидуального жилого дома	969,65	новый
788	65	65.1	Для размещения индивидуального жилого дома	982,25	новый
789		65.2	Для размещения индивидуального жилого дома	880,00	новый
790		65.3	Для размещения индивидуального жилого дома	880,00	новый
791		65.4	Для размещения индивидуального жилого дома	1000,00	новый
792		65.5	Для размещения индивидуального жилого дома	1000,00	новый
793		65.6	Для размещения индивидуального жилого дома	880,00	новый
794		65.7	Для размещения индивидуального жилого дома	880,00	новый
795		65.8	Для размещения индивидуального жилого дома	971,75	новый
796		65.9	Для размещения индивидуального жилого дома	978,27	новый
797	66	66.1	Для размещения индивидуального жилого дома	999,94	новый
798		66.2	Для размещения индивидуального жилого дома	874,00	новый
799		66.3	Для размещения индивидуального жилого дома	874,00	новый
800		66.4	Для размещения индивидуального жилого дома	874,00	новый
801		66.5	Для размещения индивидуального жилого дома	999,86	новый

№	Номер квартала	Номер земельного участка	Назначение земельного участка	Площадь земельного участка, м2	Примечание	
802		66.6	Для размещения индивидуального жилого дома	908,96	новый	
803		66.7	Для размещения индивидуального жилого дома	999,86	новый	
804		66.8	Для размещения индивидуального жилого дома	874,00	новый	
805		66.9	Для размещения индивидуального жилого дома	874,00	новый	
806		66.10	Для размещения индивидуального жилого дома	874,00	новый	
807		66.11	Для размещения индивидуального жилого дома	999,53	новый	
808		66.12	Для размещения индивидуального жилого дома	999,34	новый	
809		67	67.1	Для размещения индивидуального жилого дома	1000,98	новый
810			67.2	Для размещения индивидуального жилого дома	998,59	новый
811			67.3	Для размещения индивидуального жилого дома	1000,39	новый
812			67.4	Для размещения индивидуального жилого дома	997,61	новый
813			67.5	Для размещения индивидуального жилого дома	984,00	новый
814	67.6		Для размещения индивидуального жилого дома	984,00	новый	
815	67.7		Для размещения индивидуального жилого дома	984,00	новый	
816	67.8		Для размещения индивидуального жилого дома	984,00	новый	
817	67.9		Для размещения индивидуального жилого дома	984,00	новый	
818	67.10		Для размещения индивидуального жилого дома	984,00	новый	
819	67.11		Для размещения индивидуального жилого дома	984,00	новый	
820	67.12		Для размещения индивидуального жилого дома	984,00	новый	
821	67.13		Для размещения индивидуального жилого дома	984,00	новый	
822	67.14		Для размещения индивидуального жилого дома	984,00	новый	
823	67.15		Для размещения индивидуального жилого дома	984,00	новый	
824	67.16		Для размещения индивидуального жилого дома	999,94	новый	
825	67.17		Для размещения индивидуального жилого дома	999,34	новый	
826	67.18		Для размещения индивидуального жилого дома	999,53	новый	

№	Номер квартала	Номер земельного участка	Назначение земельного участка	Площадь земельного участка, м2	Примечание
827		67.19	Для размещения индивидуального жилого дома	984,00	новый
828		67.20	Для размещения индивидуального жилого дома	984,00	новый
829		67.21	Для размещения индивидуального жилого дома	984,00	новый
830		67.22	Для размещения индивидуального жилого дома	984,00	новый
831		67.23	Для размещения индивидуального жилого дома	984,00	новый
832		67.24	Для размещения индивидуального жилого дома	984,00	новый
833		67.25	Для размещения индивидуального жилого дома	984,00	новый
834		67.26	Для размещения индивидуального жилого дома	984,00	новый
835		67.27	Для размещения индивидуального жилого дома	984,00	новый
836		67.28	Для размещения индивидуального жилого дома	984,00	новый
837		67.29	Для размещения индивидуального жилого дома	984,00	новый
838		67.30	Для размещения индивидуального жилого дома	997,17	новый
839		67.31	Для размещения индивидуального жилого дома	1000,48	новый
840		68	-	Для размещения промышленного или коммунального предприятия 5 класса с СЗЗ 50 метров	24208,65
841	69	69.1	Для размещения защитных зеленых насаждений	77333,30	новый
842		69.2	Для размещения кладбища	99671,00	новый
843		69.3	Для размещения комплектной трансформаторной подстанции	115,00	новый
844		69.4	Для размещения комплектной трансформаторной подстанции	76,00	новый
845	70	70.1	Для размещения сущ, кладбища	99621,00	сущ.
846		70.2	Для размещения защитных зеленых насаждений	12754,37	новый
847	71	-	Для размещения комплектной трансформаторной подстанции	225,50	новый
848	72	-	Для размещения комплектной трансформаторной подстанции	115,00	новый
849	73	-	Для размещения комплектной трансформаторной подстанции	167,94	новый
850	74	-	Для размещения комплектной трансформаторной подстанции	237,39	новый
851	75	-	Для размещения комплектной трансформаторной подстанции	104,50	новый
852	76	-	Для размещения комплектной трансформаторной подстанции	97,62	новый

№	Номер квартала	Номер земельного участка	Назначение земельного участка	Площадь земельного участка, м2	Примечание
853	77	-	Для размещения комплектной трансформаторной подстанции	246,21	новый
854	78	-	Для размещения комплектной трансформаторной подстанции	235,00	новый
855	79	-	Для размещения газорегуляторного пункта шкафного	54,00	новый
856	80	-	Для размещения газорегуляторного пункта шкафного	54,00	новый
857	81	-	Для размещения зеленых лесонасаждений	12117,00	сущ.
858	82	-	Для размещения зеленых лесонасаждений	3802,00	сущ.
859	83	-	Для размещения зеленых лесонасаждений	4117,82	сущ.
860	84		Территории общего пользования, всего	714950	новый
			в том числе:		
		84.1	Территории общего пользования	379277	новый
		84.2	Территории общего пользования	11463	новый
		84.3	Территории общего пользования	25188	новый
		84.4	Территории общего пользования	212553	новый, раздел ЗУ 48:02:0990101:3129
		84.5	Территории общего пользования	12597	новый, раздел ЗУ 48:02:0990101:3131
		84.6	Территории общего пользования	6330	новый, раздел ЗУ 48:02:0990101:3691
		84.7	Территории общего пользования	9523	новый, раздел ЗУ 48:02:0990101:3690
		84.8	Территории общего пользования	4023	новый
	84.9	Территории общего пользования	35749	новый, раздел ЗУ 48:20:0021722:2	

№	Номер квартала	Номер земельного участка	Назначение земельного участка	Площадь земельного участка, м2	Примечание
		84.10	Территории общего пользования	12674	сущ., 48:02:0990101:6063
		84.11	Территории общего пользования	5573	новый
861	85	-	Для размещения сети водопровода	0,4935	сущ.
862	86	-	Для размещения сети водопровода	0,5445	сущ.
863	87	-	Прочие территории	13215,43	новый

6 Ведомость образуемых и изменяемых земельных участков в границах внесения изменений (кварталы 16 и 17)

Земельные участки, расположенные в кварталах 16 и 17, находятся в территориальной зоне Ж-1 – Зона застройки индивидуальными жилыми домами.

Малоэтажная многоквартирная застройка в данной территориальной зоне является условно-разрешенным видом использования.

Физическому или юридическому лицу, заинтересованному в малоэтажной многоквартирной застройке, необходимо получить разрешение на условно разрешенный вид использования земельного участка.

Номер квартала	№ зем. участка по проекту межевания	Вид разрешенного использования земельного участка код (числовое обозначение) вида разрешенного использования по проекту межевания	Площадь изменяемого, образуемого земельного участка по проекту межевания, кв. м	Назначение земельного участка	Способ образования [существующее разрешенное использование]
16	16.1	Малоэтажная многоквартирная жилая застройка (код 2.1.1)	1059	Для размещения малоэтажного многоквартирного дома	Образование нового земельного участка путем раздела земельного участка с кадастровым номером 48:02:0990101:1443 [по документу: индивидуальные жилые дома (этажностью до 3 этажей, включая мансардный) с
	16.2	Малоэтажная многоквартирная жилая застройка (код 2.1.1)	1040	Для размещения малоэтажного многоквартирного дома	
	16.3	Малоэтажная многоквартирная жилая застройка (код 2.1.1)	1040	Для размещения малоэтажного многоквартирного дома	
	16.4	Малоэтажная многоквартирная	1040	Для размещения малоэтажного	

Номер квартала	№ зем. участка по проекту межевания	Вид разрешенного использования земельного участка код (числовое обозначение) вида разрешенного использования по проекту межевания	Площадь изменяемого, образуемого земельного участка по проекту межевания, кв. м	Назначение земельного участка	Способ образования [существующее разрешенное использование]
		жилая застройка (код 2.1.1)		многоквартирного дома	придомовым участком до 0,15 га]
	16.5	Малоэтажная многоквартирная жилая застройка (код 2.1.1)	1040	Для размещения малоэтажного многоквартирного дома	
	16.6	Благоустройство территории (код 12.0.2.)	500	Для размещения декоративных, технических, планировочных, конструктивных устройств, элементов озеленения, различных видов оборудования и оформления, малых архитектурных форм	
	16.7	Малоэтажная многоквартирная жилая застройка (код 2.1.1)	1040	Для размещения малоэтажного многоквартирного дома	
	16.8	Малоэтажная многоквартирная жилая застройка (код 2.1.1)	1040	Для размещения малоэтажного многоквартирного дома	
	16.9	Малоэтажная многоквартирная жилая застройка (код 2.1.1)	1040	Для размещения малоэтажного многоквартирного дома	
	16.10	Малоэтажная многоквартирная жилая застройка (код 2.1.1)	1040	Для размещения малоэтажного многоквартирного дома	
	16.11	Малоэтажная многоквартирная жилая застройка (код 2.1.1)	1040	Для размещения малоэтажного многоквартирного дома	

Номер квартала	№ зем. участка по проекту межевания	Вид разрешенного использования земельного участка код (числовое обозначение) вида разрешенного использования по проекту межевания	Площадь изменяемого, образуемого земельного участка по проекту межевания, кв. м	Назначение земельного участка	Способ образования [существующее разрешенное использование]
	16.12	Малоэтажная многоквартирная жилая застройка (код 2.1.1)	1062	Для размещения малоэтажного многоквартирного дома	
	16.13	Общественное использование объектов капитального строительства (код 3.0)	2918	Для размещения объектов капитального строительства в целях обеспечения удовлетворения бытовых, социальных и духовных потребностей человека	
	16.14	Общественное использование объектов капитального строительства (код 3.0)	3000	Для размещения объектов капитального строительства в целях обеспечения удовлетворения бытовых, социальных и духовных потребностей человека	
	16.15	Общественное использование объектов капитального строительства (код 3.0)	2999	Для размещения объектов капитального строительства в целях обеспечения удовлетворения бытовых, социальных и духовных потребностей человека	

Номер квартала	№ зем. участка по проекту межевания	Вид разрешенного использования земельного участка код (числовое обозначение) вида разрешенного использования по проекту межевания	Площадь изменяемого, образуемого земельного участка по проекту межевания, кв. м	Назначение земельного участка	Способ образования [существующее разрешенное использование]
	16.16	Общественное использование объектов капитального строительства (код 3.0)	2981	Для размещения объектов капитального строительства в целях обеспечения удовлетворения бытовых, социальных и духовных потребностей человека	
17	17.1	Малоэтажная многоквартирная жилая застройка (код 2.1.1)	1036	Для размещения малоэтажного многоквартирного дома	Образование земельного участка путем изменения площади земельного участка с кадастровым номером 48:02:0990101:1419 [по документу: индивидуальные жилые дома (этажностью до 3 этажей, включая мансардный) с придомовым участком до 0,15 га]
	17.2	Малоэтажная многоквартирная жилая застройка (код 2.1.1)	1010	Для размещения малоэтажного многоквартирного дома	Образование земельного участка путем изменения площади земельного участка с кадастровым номером 48:02:0990101:1444 [по документу: индивидуальные жилые дома (этажностью до 3

Номер квартала	№ зем. участка по проекту межевания	Вид разрешенного использования земельного участка код (числовое обозначение) вида разрешенного использования по проекту межевания	Площадь изменяемого, образуемого земельного участка по проекту межевания, кв. м	Назначение земельного участка	Способ образования [существующее разрешенное использование]
					этажей, включая мансардный) с придомовым участком до 0,15 га]
	17.3	Малоэтажная многоквартирная жилая застройка (код 2.1.1)	1002	Для размещения малоэтажного многоквартирного дома	Образование земельного участка путем изменения площади земельного участка с кадастровым номером 48:02:0990101:1421 [по документу: индивидуальные жилые дома (этажностью до 3 этажей, включая мансардный) с придомовым участком до 0,15 га]
	17.4	Малоэтажная многоквартирная жилая застройка (код 2.1.1)	1001	Для размещения малоэтажного многоквартирного дома	Образование земельного участка путем изменения площади земельного участка с кадастровым номером 48:02:0990101:1422 [по документу: индивидуальные жилые дома (этажностью до 3 этажей, включая мансардный) с придомовым участком до 0,15 га]

Номер квартала	№ зем. участка по проекту межевания	Вид разрешенного использования земельного участка код (числовое обозначение) вида разрешенного использования по проекту межевания	Площадь изменяемого, образуемого земельного участка по проекту межевания, кв. м	Назначение земельного участка	Способ образования [существующее разрешенное использование]
	17.5	Малоэтажная многоквартирная жилая застройка (код 2.1.1)	1001	Для размещения малоэтажного многоквартирного дома	Образование земельного участка путем изменения площади земельного участка с кадастровым номером 48:02:0990101:1423 [по документу: индивидуальные жилые дома (этажностью до 3 этажей, включая мансардный) с придомовым участком до 0,15 га]
	17.6	Малоэтажная многоквартирная жилая застройка (код 2.1.1)	1001	Для размещения малоэтажного многоквартирного дома	Образование земельного участка путем изменения площади земельного участка с кадастровым номером 48:02:0990101:1424 [по документу: индивидуальные жилые дома (этажностью до 3 этажей, включая мансардный) с придомовым участком до 0,15 га]
	17.7	Малоэтажная многоквартирная жилая застройка (код 2.1.1)	1001	Для размещения малоэтажного многоквартирного дома	Образование земельного участка путем изменения площади земельного участка с кадастровым номером

Номер квартала	№ зем. участка по проекту межевания	Вид разрешенного использования земельного участка код (числовое обозначение) вида разрешенного использования по проекту межевания	Площадь изменяемого, образуемого земельного участка по проекту межевания, кв. м	Назначение земельного участка	Способ образования [существующее разрешенное использование]
					48:02:0990101:1425 [по документу: индивидуальные жилые дома (этажностью до 3 этажей, включая мансардный) с придомовым участком до 0,15 га]
	17.8	Малоэтажная многоквартирная жилая застройка (код 2.1.1)	1001	Для размещения малоэтажного многоквартирного дома	Образование земельного участка путем изменения площади земельного участка с кадастровым номером 48:02:0990101:1426 [по документу: индивидуальные жилые дома (этажностью до 3 этажей, включая мансардный) с придомовым участком до 0,15 га]
	17.9	Малоэтажная многоквартирная жилая застройка код 2.1.1)	1001	Для размещения малоэтажного многоквартирного дома	Образование земельного участка путем изменения площади земельного участка с кадастровым номером 48:02:0990101:1427 [по документу: индивидуальные жилые дома (этажностью до 3 этажей, включая мансардный) с

Номер квартала	№ зем. участка по проекту межевания	Вид разрешенного использования земельного участка код (числовое обозначение) вида разрешенного использования по проекту межевания	Площадь изменяемого, образуемого земельного участка по проекту межевания, кв. м	Назначение земельного участка	Способ образования [существующее разрешенное использование]
					придомовым участком до 0,15 га]
	17.10	Малоэтажная многоквартирная жилая застройка (код 2.1.1)	1000	Для размещения малоэтажного многоквартирного дома	Образование земельного участка путем изменения площади земельного участка с кадастровым номером 48:02:0990101:1428 [по документу: индивидуальные жилые дома (этажностью до 3 этажей, включая мансардный) с придомовым участком до 0,15 га]
	17.11	Малоэтажная многоквартирная жилая застройка (код 2.1.1)	1000	Для размещения малоэтажного многоквартирного дома	Образование земельного участка путем изменения площади земельного участка с кадастровым номером 48:02:0990101:1429 [по документу: индивидуальные жилые дома (этажностью до 3 этажей, включая мансардный) с придомовым участком до 0,15 га]
	17.12	Малоэтажная многоквартирная	1026	Для размещения малоэтажного	Образование земельного участка путем изменения

Номер квартала	№ зем. участка по проекту межевания	Вид разрешенного использования земельного участка код (числовое обозначение) вида разрешенного использования по проекту межевания	Площадь изменяемого, образуемого земельного участка по проекту межевания, кв. м	Назначение земельного участка	Способ образования [существующее разрешенное использование]
		жилая застройка (код 2.1.1)		многоквартирного дома	площади земельного участка с кадастровым номером 48:02:0990101:1430 [по документу: индивидуальные жилые дома (этажностью до 3 этажей, включая мансардный) с придомовым участком до 0,15 га]
	17.13	Малоэтажная многоквартирная жилая застройка (код 2.1.1)	1023	Для размещения малоэтажного многоквартирного дома	Образование земельного участка путем изменения площади земельного участка с кадастровым номером 48:02:0990101:1431 [по документу: индивидуальные жилые дома (этажностью до 3 этажей, включая мансардный) с придомовым участком до 0,15 га]
	17.14	Малоэтажная многоквартирная жилая застройка (код 2.1.1)	1000	Для размещения малоэтажного многоквартирного дома	Образование земельного участка путем изменения площади земельного участка с кадастровым номером 48:02:0990101:1432 [по документу: индивидуальные

Номер квартала	№ зем. участка по проекту межевания	Вид разрешенного использования земельного участка код (числовое обозначение) вида разрешенного использования по проекту межевания	Площадь изменяемого, образуемого земельного участка по проекту межевания, кв. м	Назначение земельного участка	Способ образования [существующее разрешенное использование]
					жилые дома (этажностью до 3 этажей, включая мансардный) с придомовым участком до 0,15 га]
	17.15	Малоэтажная многоквартирная жилая застройка (код 2.1.1)	1000	Для размещения малоэтажного многоквартирного дома	Образование земельного участка путем изменения площади земельного участка с кадастровым номером 48:02:0990101:1433 [по документу: индивидуальные жилые дома (этажностью до 3 этажей, включая мансардный) с придомовым участком до 0,15 га]
	17.16	Малоэтажная многоквартирная жилая застройка (код 2.1.1)	1000	Для размещения малоэтажного многоквартирного дома	Образование земельного участка путем изменения площади земельного участка с кадастровым номером 48:02:0990101:1434 [по документу: индивидуальные жилые дома (этажностью до 3 этажей, включая мансардный) с придомовым участком до 0,15 га]

Номер квартала	№ зем. участка по проекту межевания	Вид разрешенного использования земельного участка код (числовое обозначение) вида разрешенного использования по проекту межевания	Площадь изменяемого, образуемого земельного участка по проекту межевания, кв. м	Назначение земельного участка	Способ образования [существующее разрешенное использование]
	17.17	Малоэтажная многоквартирная жилая застройка (код 2.1.1)	1000	Для размещения малоэтажного многоквартирного дома	Образование земельного участка путем изменения площади земельного участка с кадастровым номером 48:02:0990101:1435 [по документу: индивидуальные жилые дома (этажностью до 3 этажей, включая мансардный) с придомовым участком до 0,15 га]
	17.18	Малоэтажная многоквартирная жилая застройка (код 2.1.1)	1001	Для размещения малоэтажного многоквартирного дома	Образование земельного участка путем изменения площади земельного участка с кадастровым номером 48:02:0990101:1436 [по документу: индивидуальные жилые дома (этажностью до 3 этажей, включая мансардный) с придомовым участком до 0,15 га]
	17.19	Малоэтажная многоквартирная жилая застройка (код 2.1.1)	1001	Для размещения малоэтажного многоквартирного дома	Образование земельного участка путем изменения площади земельного участка с кадастровым номером

Номер квартала	№ зем. участка по проекту межевания	Вид разрешенного использования земельного участка код (числовое обозначение) вида разрешенного использования по проекту межевания	Площадь изменяемого, образуемого земельного участка по проекту межевания, кв. м	Назначение земельного участка	Способ образования [существующее разрешенное использование]
					48:02:0990101:1437 [по документу: индивидуальные жилые дома (этажностью до 3 этажей, включая мансардный) с придомовым участком до 0,15 га]
	17.20	Малоэтажная многоквартирная жилая застройка (код 2.1.1)	1000	Для размещения малоэтажного многоквартирного дома	Образование земельного участка путем изменения площади земельного участка с кадастровым номером 48:02:0990101:1438 [по документу: индивидуальные жилые дома (этажностью до 3 этажей, включая мансардный) с придомовым участком до 0,15 га]
	17.21	Малоэтажная многоквартирная жилая застройка (код 2.1.1)	1000	Для размещения малоэтажного многоквартирного дома	Образование земельного участка путем изменения площади земельного участка с кадастровым номером 48:02:0990101:1439 [по документу: индивидуальные жилые дома (этажностью до 3 этажей, включая мансардный) с

Номер квартала	№ зем. участка по проекту межевания	Вид разрешенного использования земельного участка код (числовое обозначение) вида разрешенного использования по проекту межевания	Площадь изменяемого, образуемого земельного участка по проекту межевания, кв. м	Назначение земельного участка	Способ образования [существующее разрешенное использование]
					придомовым участком до 0,15 га]
	17.22	Малоэтажная многоквартирная жилая застройка (код 2.1.1)	1000	Для размещения малоэтажного многоквартирного дома	Образование земельного участка путем изменения площади земельного участка с кадастровым номером 48:02:0990101:1440 [по документу: индивидуальные жилые дома (этажностью до 3 этажей, включая мансардный) с придомовым участком до 0,15 га]
	17.23	Малоэтажная многоквартирная жилая застройка (код 2.1.1)	1008	Для размещения малоэтажного многоквартирного дома	Образование земельного участка путем изменения площади земельного участка с кадастровым номером 48:02:0990101:1441 [по документу: индивидуальные жилые дома (этажностью до 3 этажей, включая мансардный) с придомовым участком до 0,15 га]
	17.24	Малоэтажная многоквартирная жилая застройка (код 2.1.1)	1001	Для размещения малоэтажного многоквартирного дома	Образование земельного участка путем изменения площади

Номер квартала	№ зем. участка по проекту межевания	Вид разрешенного использования земельного участка код (числовое обозначение) вида разрешенного использования по проекту межевания	Площадь изменяемого, образуемого земельного участка по проекту межевания, кв. м	Назначение земельного участка	Способ образования [существующее разрешенное использование]
					земельного участка с кадастровым номером 48:02:0990101:1442 [по документу: индивидуальные жилые дома (этажностью до 3 этажей, включая мансардный) с придомовым участком до 0,15 га]

