



УПРАВЛЕНИЕ СТРОИТЕЛЬСТВА И АРХИТЕКТУРЫ ЛИПЕЦКОЙ ОБЛАСТИ

ПРИКАЗ

«15» 02 2023 г.

№ 38

г. Липецк

О принятии решения об утверждении правил землепользования и застройки сельского поселения Знаменский сельсовет Лев-Толстовского муниципального района Липецкой области

В соответствии со статьями 31, 32 Градостроительного кодекса Российской Федерации, Законом Липецкой области от 26.12.2014 №357-ОЗ «О перераспределении полномочий между органами местного самоуправления муниципальных образований Липецкой области и органами государственной власти Липецкой области», постановлением Правительства Липецкой области от 04.08.2022 № 67 «Об осуществлении органами государственной власти Липецкой области перераспределенных полномочий», с учетом протокола публичных слушаний от 14.11.2022 №2, заключения о результатах публичных слушаний от 14.11.2022,


ПРИКАЗЫВАЮ:

1. Утвердить правила землепользования и застройки сельского поселения Знаменский сельсовет Лев-Толстовского муниципального района Липецкой области согласно приложению.
2. Управлению строительства и архитектуры Липецкой области обеспечить опубликование настоящего приказа в средствах массовой информации в порядке, установленном для официального опубликования нормативных правовых актов Липецкой области, иной официальной информации, и размещение на официальном сайте управления строительства и архитектуры Липецкой области в информационно - телекоммуникационной сети «Интернет».
3. Управлению строительства и архитектуры Липецкой области направить настоящий приказ в администрацию сельского поселения Знаменский сельсовет

Лев-Толстовского муниципального района Липецкой области для его размещения на официальном сайте администрации Лев-Толстовского муниципального района в разделе «Сельские поселения» на странице сельского поселения Знаменский сельсовет в информационно - телекоммуникационной сети Интернет.

4. Настоящий приказ вступает в силу со дня его подписания.

Начальник управления –
главный архитектор области



А.П. Болгов

Приложение
к приказу управления строительства
и архитектуры Липецкой области
«О принятии решения об утверждении
правил землепользования и застройки
сельского поселения Знаменский сельсовет
Лев-Толстовского муниципального района
Липецкой области
от «15» 2023 г. №

ПРАВИЛА ЗЕМЛЕПОЛЬЗОВАНИЯ И ЗАСТРОЙКИ СЕЛЬСКОГО ПОСЕЛЕНИЯ ЗНАМЕНСКИЙ СЕЛЬСОВЕТ ЛЕВ-ТОЛСТОВСКОГО МУНИЦИПАЛЬНОГО РАЙОНА ЛИПЕЦКОЙ ОБЛАСТИ

РАЗДЕЛ I. ПОРЯДОК ПРИМЕНЕНИЯ ПРАВИЛ ЗЕМЛЕПОЛЬЗОВАНИЯ И ЗАСТРОЙКИ И ВНЕСЕНИЯ В НИХ ИЗМЕНЕНИЙ

1. Положение о регулировании землепользования и застройки

1.1. Общие положения

Правила землепользования и застройки сельского поселения Знаменский сельсовет Лев-Толстовского муниципального района Липецкой области (далее — Правила, настоящие Правила) являются документом градостроительного зонирования, принятым в соответствии с Градостроительным кодексом Российской Федерации, Земельным кодексом Российской Федерации, Федеральным законом от 06.10.2003 № 131-ФЗ «Об общих принципах организации местного самоуправления в Российской Федерации», приказом Росреестра от 10.11.2020 № П/0412 «Об утверждении классификатора видов разрешенного использования земельных участков», иными законами и нормативными правовыми актами Российской Федерации и Липецкой области о градостроительной деятельности, в области земельных отношений, охраны объектов культурного наследия, охраны окружающей среды и рационального использования природных ресурсов, на основании Устава сельского поселения Знаменский сельсовет Лев-Толстовского муниципального района Липецкой области (далее — поселение), муниципальных правовых актов, определяющих основные направления социально-экономического и градостроительного развития Лев-Толстовского муниципального района (далее — муниципальный район) и поселения, с учетом требований технических регламентов, положения о территориальном планировании, содержащегося в генеральном плане сельского поселения Знаменский сельсовет Лев-Толстовского муниципального района Липецкой области (далее — генеральный план), результатов общественных обсуждений или публичных слушаний по проекту Правил и предложений заинтересованных лиц.

Правила обязательны для исполнения органами государственной власти, органами местного самоуправления, физическими и юридическими лицами.

Правила подлежат опубликованию в порядке, установленном для официального опубликования нормативных правовых актов исполнительных органов государственной власти Липецкой области, согласно постановлению Правительства Липецкой области от 28.12.2022 № 359 «Об утверждении Порядка принятия, государственной регистрации и опубликования нормативных правовых актов исполнительных органов государственной власти Липецкой области и структурных подразделений Правительства Липецкой области, имеющих статус юридического лица» (далее — официальное опубликование).

Утвержденная в соответствии с требованиями Градостроительного кодекса Российской Федерации документация по планировке территории, разрешения на строительство, разрешения на ввод объекта в эксплуатацию, уведомления о соответствии указанных в уведомлении о планируемом строительстве параметров объекта индивидуального жилищного строительства или садового дома установленным параметрам и допустимости размещения объекта индивидуального жилищного строительства или садового дома на земельном участке, уведомления о соответствии построенных или реконструированных объекта индивидуального жилищного строительства или садового дома требованиям законодательства о градостроительной деятельности либо о несоответствии построенных или реконструированных объекта индивидуального жилищного строительства или садового дома требованиям законодательства о градостроительной деятельности, выданные до вступления в силу настоящих Правил, являются действительными.

1.2. Назначение и область применения Правил.

Правила разработаны в целях:

- 1) создания условий для устойчивого развития территории поселения, сохранения окружающей среды;
- 2) создания условий для планировки территории поселения;
- 3) обеспечения прав и законных интересов физических и юридических лиц, в том числе правообладателей земельных участков и объектов капитального строительства, расположенных на территории поселения;
- 4) создания условий для привлечения инвестиций, в том числе путем предоставления возможности выбора наиболее эффективных видов разрешенного использования земельных участков и объектов капитального строительства, расположенных на территории поселения.

При подготовке Правил в части установления границ территориальных зон и градостроительных регламентов должна быть обеспечена возможность размещения на территории поселения, предусмотренных документами территориального планирования, объектов федерального значения, объектов регионального значения, объектов местного значения (за исключением линейных объектов).

При осуществлении градостроительной деятельности на территории поселения, наряду с Правилами, применяются технические регламенты (до их вступления в силу в установленном порядке — нормативные технические документы в части, не противоречащей Федеральному закону от 27.12.2002 № 184-ФЗ «О техническом регулировании» и Градостроительному кодексу Российской Федерации),

региональные нормативы градостроительного проектирования и местные нормативы градостроительного проектирования поселения, а также иные нормативные правовые акты в части, не противоречащей настоящим Правилам.

Настоящие Правила применяются наряду с:

1) техническими регламентами и иными обязательными требованиями, установленными в соответствии с законодательством в целях обеспечения безопасности жизни и здоровья людей, надежности и безопасности зданий, строений и сооружений, сохранения окружающей природной среды и объектов культурного наследия;

2) иными нормативными правовыми актами поселения по вопросам регулирования землепользования и застройки. Указанные акты применяются в части, не противоречащей настоящим Правилам;

Принятые до введения в действие настоящих Правил нормативные правовые акты местного уровня по вопросам землепользования и застройки применяются в части, не противоречащей настоящими Правилами.

Дополнения и изменения в Правила вносятся в случаях и в порядке, предусмотренных пунктом 5.2 настоящего раздела Правил.

1.3. Перераспределение полномочий между органами местного самоуправления и органами государственной власти субъекта Российской Федерации.

Полномочия органов местного самоуправления и исполнительных органов государственной власти Липецкой области в области градостроительной деятельности перераспределены в порядке, предусмотренном Федеральным законом от 06.10.2003 № 131-ФЗ «Об общих принципах организации местного самоуправления в Российской Федерации», Законом Липецкой области от 26.12.2014 № 357-ОЗ «О перераспределении полномочий между органами местного самоуправления муниципальных образований Липецкой области и органами государственной власти Липецкой области», постановлением Правительства Липецкой области от 04.08.2022 № 67 «Об осуществлении органами государственной власти Липецкой области перераспределенных полномочий».

1.4. Полномочия органов государственной власти субъекта Российской Федерации.

К полномочиям органов государственной власти субъекта Российской Федерации относятся:

1) принятие решения о подготовке проекта правил землепользования и застройки, утверждение состава и порядка деятельности комиссии по подготовке проекта правил землепользования и застройки, подготовка проекта правил землепользования и застройки;

2) утверждение правил землепользования и застройки поселения;

3) иные полномочия, установленные федеральными законами, законами Липецкой области.

1.5. Полномочия комиссии по подготовке проекта правил землепользования и застройки.

К полномочиям комиссии по подготовке проекта правил землепользования и застройки (далее — Комиссия по подготовке Правил) относятся:

- 1) принятие и рассмотрение предложений о подготовке проекта Правил;
- 2) принятие и рассмотрение предложений о внесении изменений в Правила;
- 3) подготовка заключения, содержащего рекомендации о подготовке и внесении в соответствии с поступившим предложением изменений в Правила или об отклонении такого предложения;
- 4) обеспечение подготовки проекта Правил, проекта изменений в Правила;
- 5) обеспечение внесения изменений в проект Правил с учетом результатов общественных обсуждений или публичных слушаний по такому проекту.

1.6. Полномочия органа местного самоуправления муниципального района.

К полномочиям органа местного самоуправления муниципального района в области землепользования и застройки относятся:

- 1) выдача разрешений на строительство, внесение изменений в выданные разрешения на строительство;
- 2) выдача разрешений на ввод объектов в эксплуатацию;
- 3) изъятие земельных участков для муниципальных нужд;
- 4) принятие решения о резервировании земельных участков в границах поселения для муниципальных нужд;
- 5) осуществление муниципального земельного контроля в границах поселения;
- 6) направление уведомления о соответствии указанных в уведомлении о планируемом строительстве параметров объекта индивидуального жилищного строительства или садового дома установленным параметрам и допустимости размещения объекта индивидуального жилищного строительства или садового дома на земельном участке, уведомления о несоответствии указанных в уведомлении о планируемом строительстве параметров объекта индивидуального жилищного строительства или садового дома установленным параметрам и (или) недопустимости размещения объекта индивидуального жилищного строительства или садового дома на земельном участке на территории поселения;
- 7) направление уведомления о соответствии или несоответствии построенных или реконструированных объекта индивидуального жилищного строительства или садового дома требованиям законодательства о градостроительной деятельности при строительстве или реконструкции объектов индивидуального жилищного строительства или садовых домов на земельных участках, расположенных на территории поселения;
- 8) иные полномочия, установленные Федеральным законом от 06.10.2003 № 131-ФЗ «Об общих принципах организации местного самоуправления в Российской Федерации», другими федеральными законами, законами Липецкой области.

1.7. Полномочия органа местного самоуправления поселения.

К полномочиям органа местного самоуправления поселения в области землепользования и застройки относятся:

- 1) принятие решения о предоставлении разрешения на условно разрешенный вид использования земельного участка, объектов капитального строительства;
- 2) принятие решения о предоставлении разрешения на отклонение от предельных параметров разрешенного строительства, реконструкции объектов капитального строительства;
- 3) принятие решения о назначении публичных слушаний или общественных обсуждений;
- 4) организация и проведение публичных слушаний или общественных обсуждений;
- 5) составление заключения по результатам публичных слушаний или общественных обсуждений;
- 6) изъятие земельных участков для муниципальных нужд;
- 7) принятие решения о резервировании земельных участков для муниципальных нужд;
- 8) утверждение состава и порядка деятельности комиссии по принятию решений о предоставлении разрешения на условно разрешенный вид использования земельного участка, объектов капитального строительства и о предоставлении разрешения на отклонение от предельных параметров разрешенного строительства, реконструкции объектов капитального строительства;
- 9) осуществление муниципального земельного контроля в границах поселения;
- 10) иные полномочия, установленные Федеральным законом от 06.10.2003 № 131-ФЗ «Об общих принципах организации местного самоуправления в Российской Федерации», другими федеральными законами, законами Липецкой области.

1.8. Полномочия комиссии по принятию решений о предоставлении разрешения на условно разрешенный вид использования земельного участка, объектов капитального строительства и о предоставлении разрешения на отклонение от предельных параметров разрешенного строительства, реконструкции объектов капитального строительства.

К полномочиям комиссии органа местного самоуправления поселения в области землепользования и застройки (далее — Комиссия) относятся:

- 1) принятие и рассмотрение заявлений о предоставлении разрешения на условно разрешенный вид использования земельного участка, объектов капитального строительства, о предоставлении разрешения на отклонение от предельных параметров разрешенного строительства, реконструкции объектов капитального строительства;
- 2) рассмотрение представленных органом местного самоуправления поселения заключений о результатах общественных обсуждений или публичных слушаний по проекту решения о предоставлении разрешения на условно

разрешенный вид использования земельного участка и (или) объекта капитального строительства, заключения о результатах общественных обсуждений или публичных слушаний по проекту решения о предоставлении разрешения на отклонение от предельных параметров разрешенного строительства, реконструкции объектов капитального строительства;

3) подготовка рекомендаций о предоставлении разрешения или об отказе в предоставлении разрешения на условно разрешенный вид использования земельного участка и (или) объекта капитального строительства, с указанием причин принятого решения, подготовка рекомендаций о предоставлении разрешения либо об отказе в предоставлении разрешения на отклонение от предельных параметров разрешенного строительства, реконструкции объектов капитального строительства.

2. Положение об изменении видов разрешенного использования земельных участков и объектов капитального строительства физическими и юридическими лицами

2.1. Изменение видов разрешенного использования земельных участков и объектов капитального строительства физическими и юридическими лицами.

2.1.1. При изменении видов разрешенного использования земельных участков и объектов капитального строительства на основной и вспомогательный виды разрешенного использования земельных участков и объектов капитального строительства такие виды разрешенного использования земельных участков и объектов капитального строительства, предусмотренные в составе градостроительного регламента, установленного настоящими Правилами, выбираются правообладателями земельных участков и объектов капитального строительства самостоятельно (за исключением органов государственной власти, органов местного самоуправления, государственных и муниципальных учреждений, государственных и муниципальных унитарных предприятий) без дополнительных разрешений и согласования.

2.1.2. Для изменения видов разрешенного использования земельных участков и объектов капитального строительства на основной и вспомогательный виды разрешенного использования земельных участков и объектов капитального строительства правообладателю необходимо направить в орган регистрации прав заявление об изменении вида разрешенного использования. Принятие нормативных правовых актов для изменений видов разрешенного использования земельных участков и объектов капитального строительства при этом не требуется.

2.1.3. Изменение видов разрешенного использования земельных участков и объектов капитального строительства на основной и вспомогательный виды разрешенного использования земельных участков и объектов капитального строительства без проведения строительства, реконструкции объектов капитального строительства осуществляется правообладателями земельных участков и объектов капитального строительства в соответствии с градостроительным регламентом при условии соблюдения требований технических регламентов.

2.1.4. Решения об изменении одного вида разрешенного использования земельных участков и объектов капитального строительства, расположенных на земельных участках, на которые действие градостроительных регламентов не распространяется или для которых градостроительные регламенты не устанавливаются, на другой вид такого использования принимаются в соответствии с федеральными законами.

2.2. Порядок предоставления разрешения на условно разрешенный вид использования земельного участка или объекта капитального строительства.

2.2.1. Разрешения на условно разрешенный вид использования земельного участка или объекта капитального строительства предоставляется применительно к земельному участку или объекту капитального строительства, расположенным на территории поселения, на которые распространяется действие градостроительного регламента.

2.2.2. Физическое или юридическое лицо, заинтересованное в предоставлении разрешения на условно разрешенный вид использования земельного участка или объекта капитального строительства (далее — разрешение на условно разрешенный вид использования), направляет заявление в Комиссию.

2.2.3. Заявление о предоставлении разрешения на условно разрешенный вид использования подлежит рассмотрению на общественных обсуждениях или публичных слушаниях в соответствии со статьей 39 Градостроительного кодекса Российской Федерации, за исключением случая, установленного в пункте 2.2.4 настоящего раздела Правил.

2.2.4. В случае, если условно разрешенный вид использования земельного участка или объекта капитального строительства включен в градостроительный регламент в установленном для внесения изменений в Правила порядке, после проведения публичных слушаний или общественных обсуждений по инициативе физического или юридического лица, заинтересованного в предоставлении разрешения на условно разрешенный вид использования, решение о предоставлении разрешения на условно разрешенный вид использования такому лицу принимается без проведения публичных слушаний или общественных обсуждений.

2.2.5. Срок проведения общественных обсуждений или публичных слушаний со дня оповещения жителей муниципального образования об их проведении до дня опубликования заключения о результатах общественных обсуждений или публичных слушаний определяется Уставом поселения и (или) нормативным правовым актом представительного органа поселения и не может быть более одного месяца.

2.2.6. На основании заключения о результатах общественных обсуждений или публичных слушаний по проекту решения о предоставлении разрешения на условно разрешенный вид использования Комиссия осуществляет подготовку рекомендаций о предоставлении разрешения на условно разрешенный вид использования или об отказе в предоставлении такого разрешения с указанием причин принятого решения и направляет их главе администрации поселения.

2.2.7. На основании указанных в пункте 2.2.6 настоящего раздела Правил рекомендаций глава администрации поселения в течение трех дней со дня

поступления таких рекомендаций принимает решение о предоставлении разрешения на условно разрешенный вид использования или об отказе в предоставлении такого разрешения. Указанное решение подлежит опубликованию в порядке, установленном для официального опубликования муниципальных правовых актов, иной официальной информации, и размещается на официальном сайте поселения в сети «Интернет».

2.2.8. Физическое или юридическое лицо вправе оспорить в судебном порядке решение о предоставлении разрешения на условно разрешенный вид использования или об отказе в предоставлении такого разрешения.

2.3. Порядок предоставления разрешения на отклонение от предельных параметров разрешенного строительства, реконструкции объектов капитального строительства.

2.3.1. Правообладатели земельных участков, размеры которых меньше установленных градостроительным регламентом минимальных размеров земельных участков либо конфигурация, инженерно-геологические или иные характеристики которых неблагоприятны для застройки, вправе обратиться с заявлением в Комиссию о выдаче разрешения на отклонение от предельных параметров разрешенного строительства, реконструкции объектов капитального строительства.

2.3.2. Рассмотрение заявления о предоставлении разрешения на отклонение от предельных параметров разрешенного строительства, реконструкции объекта капитального строительства осуществляется Комиссией в соответствии со статьей 40 Градостроительного кодекса Российской Федерации.

2.3.3. Правообладатели земельных участков вправе обратиться за разрешениями на отклонение от предельных параметров разрешенного строительства, реконструкции объектов капитального строительства, если такое отклонение необходимо в целях однократного изменения одного или нескольких предельных параметров разрешенного строительства, реконструкции объектов капитального строительства, установленных градостроительным регламентом для конкретной территориальной зоны, не более чем на десять процентов.

2.3.4. Проект решения о предоставлении разрешения на отклонение от предельных параметров разрешенного строительства, реконструкции объектов капитального строительства подготавливается в течение пятнадцати рабочих дней со дня поступления заявления о предоставлении такого разрешения и подлежит рассмотрению на публичных слушаниях или общественных обсуждениях в соответствии со статьей 40 Градостроительного кодекса Российской Федерации.

2.3.5. На основании заключения о результатах общественных обсуждений или публичных слушаний по проекту решения о предоставлении разрешения на отклонение от предельных параметров разрешенного строительства, реконструкции объектов капитального строительства Комиссия в течение пятнадцати рабочих дней со дня окончания таких обсуждений или слушаний осуществляет подготовку рекомендаций о предоставлении такого разрешения или об отказе в предоставлении такого разрешения с указанием причин принятого решения и направляет указанные рекомендации главе администрации поселения.

2.3.6. Глава администрации поселения в течение семи дней со дня поступления, указанных в пункте 2.3.5 настоящего раздела Правил рекомендаций, принимает решение о предоставлении разрешения на отклонение от предельных параметров разрешенного строительства, реконструкции объектов капитального строительства или об отказе в предоставлении такого разрешения с указанием причин принятого решения.

2.3.7. Физическое или юридическое лицо вправе оспорить в судебном порядке решение о предоставлении разрешения на отклонение от предельных параметров разрешенного строительства, реконструкции объектов капитального строительства или об отказе в предоставлении такого разрешения.

3. Положение о подготовке документации по планировке территории

3.1. Общие положения о документации по планировке территории.

3.1.1. Подготовка документации по планировке территории осуществляется в целях обеспечения устойчивого развития территорий, в том числе выделения элементов планировочной структуры, установления границ земельных участков, установления границ зон планируемого размещения объектов капитального строительства.

3.1.2. Видами документации по планировке территории являются:

- 1) проект планировки территории;
- 2) проект межевания территории.

3.1.3. Состав и содержание документации по планировке территории устанавливаются Градостроительным кодексом Российской Федерации, за исключением случаев, предусмотренных федеральным законодательством.

3.1.4. Состав и содержание документации по планировке территории, предусматривающей размещение одного или нескольких линейных объектов, устанавливаются Правительством Российской Федерации.

3.2. Порядок подготовки документации по планировке территории.

3.2.1. Подготовка документации по планировке территории осуществляется на основании решения о подготовке документации по планировке территории, принимаемого уполномоченным, за исключением случаев, предусмотренных Градостроительным кодексом Российской Федерации.

3.2.2. Решение о подготовке документации по планировке территории принимается уполномоченным органом:

- 1) по собственной инициативе;
- 2) по инициативе органов государственной власти, органа местного самоуправления поселения на основании их обращения;
- 3) на основании предложений физических или юридических лиц о подготовке документации по планировке территории, за исключением случаев, указанных в части 1.1 статьи 45 Градостроительного кодекса Российской Федерации.

3.2.3. Подготовка документации по планировке территории может осуществляться физическими или юридическими лицами за счет их средств.

3.2.4. Органы и лица, указанные в подпунктах 2 и 3 пункта 3.2.2 настоящего раздела Правил, обращаются в уполномоченный орган с заявлением о подготовке документации по планировке территории (далее — заявление).

3.2.5. Уполномоченный орган в срок, установленный законодательством со дня поступления заявления принимает решение о подготовке документации по планировке территории или отказывает в принятии такого решения.

3.2.6. Проекты планировки территории и проекты межевания территории, решение об утверждении которых принимается в соответствии с настоящим пунктом уполномоченным органом, до их утверждения подлежат обязательному рассмотрению на общественных обсуждениях или публичных слушаниях, за исключением случаев, предусмотренных частью 5.1 статьи 46 Градостроительного кодекса Российской Федерации. Общественные обсуждения или публичные слушания по указанным проектам проводятся в порядке, установленном статьей 5.1 Градостроительного кодекса Российской Федерации, и по правилам, предусмотренным частью 11 статьи 46 Градостроительного кодекса Российской Федерации. Уполномоченный орган, с учетом протокола общественных обсуждений или публичных слушаний и заключения о результатах таких общественных обсуждений или публичных слушаний, в срок установленный законодательством принимает решение об утверждении документации по планировке территории или об отклонении такой документации и о направлении ее на доработку с учетом указанных протокола и заключения.

3.2.7. Органы государственной власти Российской Федерации, органы государственной власти субъектов Российской Федерации, органы местного самоуправления, физические и юридические лица вправе оспорить в судебном порядке документацию по планировке территории.

3.2.8. Внесение изменений в документацию по планировке территории допускается путем утверждения ее отдельных частей с соблюдением требований об обязательном опубликовании такой документации в порядке, установленном законодательством. В указанном случае согласование документации по планировке территории осуществляется применительно к утверждаемым частям.

4. Положение о проведении общественных обсуждений или публичных слушаний по вопросам землепользования и застройки

4.1. Общие положения об общественных обсуждениях или публичных слушаниях по вопросам землепользования и застройки.

4.1.1. В целях соблюдения права человека на благоприятные условия жизнедеятельности, прав и законных интересов правообладателей земельных участков и объектов капитального строительства по проектам правил землепользования и застройки, проектам планировки территории, проектам межевания территории, проектам, предусматривающим внесение изменений в один из указанных утвержденных документов, проектам решений о предоставлении разрешения на условно разрешенный вид использования земельного участка или объекта капитального строительства, проектам решений о предоставлении

разрешения на отклонение от предельных параметров разрешенного строительства, реконструкции объектов капитального строительства (далее также в настоящем пункте — проекты), в соответствии с Уставом поселения и (или) нормативным правовым актом представительного органа поселения и с учетом положений настоящих Правил, проводятся общественные обсуждения или публичные слушания, за исключением случаев, предусмотренных настоящими Правилами и другими федеральными законами.

4.1.2. Участниками общественных обсуждений или публичных слушаний по проектам правил землепользования и застройки, проектам планировки территории, проектам межевания территории, проектам, предусматривающим внесение изменений в один из указанных утвержденных документов, являются граждане, постоянно проживающие на территории, в отношении которой подготовлены данные проекты, правообладатели находящихся в границах этой территории земельных участков и (или) расположенных на них объектов капитального строительства, а также правообладатели помещений, являющихся частью указанных объектов капитального строительства.

4.1.3. Участниками общественных обсуждений или публичных слушаний по проектам решений о предоставлении разрешения на условно разрешенный вид использования земельного участка или объекта капитального строительства, проектам решений о предоставлении разрешения на отклонение от предельных параметров разрешенного строительства, реконструкции объектов капитального строительства являются граждане, постоянно проживающие в пределах территориальной зоны, в границах которой расположен земельный участок или объект капитального строительства, в отношении которых подготовлены данные проекты, правообладатели находящихся в границах этой территориальной зоны земельных участков и (или) расположенных на них объектов капитального строительства, граждане, постоянно проживающие в границах земельных участков, прилегающих к земельному участку, в отношении которого подготовлены данные проекты, правообладатели таких земельных участков или расположенных на них объектов капитального строительства, правообладатели помещений, являющихся частью объекта капитального строительства, в отношении которого подготовлены данные проекты, а в случае, предусмотренном частью 3 статьи 39 Градостроительного кодекса Российской Федерации, также правообладатели земельных участков и объектов капитального строительства, подверженных риску негативного воздействия на окружающую среду в результате реализации данных проектов.

4.1.4. Процедура проведения общественных обсуждений и публичных слушаний состоит из следующих этапов:

- 1) оповещение о начале общественных обсуждений или публичных слушаний;
- 2) размещение проекта, подлежащего рассмотрению на общественных обсуждениях или публичных слушаниях, и информационных материалов к нему на официальном сайте и открытие экспозиции или экспозиций такого проекта;
- 3) проведение экспозиции или экспозиций проекта, подлежащего рассмотрению на общественных обсуждениях или публичных слушаниях;

- 4) проведение собрания или собраний участников публичных слушаний;
- 5) подготовка и оформление протокола общественных обсуждений или публичных слушаний;
- 6) подготовка и опубликование заключения о результатах общественных обсуждений или публичных слушаний.

4.1.5. Оповещение о начале общественных обсуждений или публичных слушаний должно содержать:

- 1) информацию о проекте, подлежащем рассмотрению на общественных обсуждениях или публичных слушаниях, и перечень информационных материалов к такому проекту;
- 2) информацию о порядке и сроках проведения общественных обсуждений или публичных слушаний по проекту, подлежащему рассмотрению на общественных обсуждениях или публичных слушаниях;
- 3) информацию о месте, дате открытия экспозиции или экспозиций проекта, подлежащего рассмотрению на общественных обсуждениях или публичных слушаниях, о сроках проведения экспозиции или экспозиций такого проекта, о днях и часах, в которые возможно посещение указанных экспозиции или экспозиций;
- 4) информацию о порядке, сроке и форме внесения участниками общественных обсуждений или публичных слушаний предложений и замечаний, касающихся проекта, подлежащего рассмотрению на общественных обсуждениях или публичных слушаниях.

4.1.6. Оповещение о начале общественных обсуждений также должно содержать информацию об официальном сайте, на котором будут размещены проект, подлежащий рассмотрению на общественных обсуждениях, и информационные материалы к нему, или информационных системах, в которых будут размещены такой проект и информационные материалы к нему, с использованием которых будут проводиться общественные обсуждения. Оповещение о начале публичных слушаний также должно содержать информацию об официальном сайте, на котором будут размещены проект, подлежащий рассмотрению на публичных слушаниях, и информационные материалы к нему, информацию о дате, времени и месте проведения собрания или собраний участников публичных слушаний.

4.1.7. Оповещение о начале общественных обсуждений или публичных слушаний:

- 1) не позднее чем за семь дней до дня размещения на официальном сайте или в информационных системах проекта, подлежащего рассмотрению на общественных обсуждениях или публичных слушаниях, подлежит опубликованию в порядке, установленном для официального опубликования муниципальных правовых актов, иной официальной информации, а также в случае, если это предусмотрено муниципальными правовыми актами, в иных средствах массовой информации;
- 2) распространяется на информационных стендах, оборудованных около здания уполномоченного на проведение общественных обсуждений или публичных слушаний органа местного самоуправления, в местах массового скопления граждан и в иных местах, расположенных на территории, в отношении которой подготовлены соответствующие проекты, и (или) в границах территориальных зон и (или)

земельных участков, указанных в пункте 4.1.3 настоящего раздела Правил (далее — территория, в пределах которой проводятся общественные обсуждения или публичные слушания), иными способами, обеспечивающими доступ участников общественных обсуждений или публичных слушаний к указанной информации.

4.1.8. В течение всего периода размещения проекта в соответствии с подпунктом 2 пункта 4.1.4 настоящего раздела Правил, подлежащего рассмотрению на общественных обсуждениях или публичных слушаниях, и информационных материалов к нему проводятся экспозиция или экспозиции такого проекта. В ходе работы экспозиции должны быть организованы консультирование посетителей экспозиции, распространение информационных материалов о проекте, подлежащем рассмотрению на общественных обсуждениях или публичных слушаниях. Консультирование посетителей экспозиции осуществляется представителями уполномоченного на проведение общественных обсуждений или публичных слушаний органа местного самоуправления или созданного им коллегиального совещательного органа (далее — организатор общественных обсуждений или публичных слушаний) и (или) разработчика проекта, подлежащего рассмотрению на общественных обсуждениях или публичных слушаниях.

4.1.9. В период размещения проекта в соответствии с подпунктом 2 пункта 4.1.4 настоящего раздела Правил, подлежащего рассмотрению на общественных обсуждениях или публичных слушаниях, и информационных материалов к нему и проведения экспозиции или экспозиций такого проекта, участники общественных обсуждений или публичных слушаний, прошедшие в соответствии с пунктом 4.1.11 настоящего раздела Правил идентификацию, имеют право вносить предложения и замечания, касающиеся такого проекта:

1) посредством официального сайта или информационных систем (в случае проведения общественных обсуждений);

2) в письменной или устной форме в ходе проведения собрания или собраний участников публичных слушаний (в случае проведения публичных слушаний);

3) в письменной форме в адрес организатора общественных обсуждений или публичных слушаний;

4) посредством записи в книге (журнале) учета посетителей экспозиции проекта, подлежащего рассмотрению на общественных обсуждениях или публичных слушаниях.

4.1.10. Предложения и замечания, внесенные в соответствии с пунктом 4.1.9 настоящего раздела Правил, подлежат регистрации, а также обязательному рассмотрению организатором общественных обсуждений или публичных слушаний, за исключением случая, предусмотренного пунктом 4.1.14 настоящего раздела Правил.

4.1.11. Участники общественных обсуждений или публичных слушаний в целях идентификации представляют сведения о себе (фамилию, имя, отчество (при наличии), дату рождения, адрес места жительства (регистрации) — для физических лиц; наименование, основной государственный регистрационный номер, место нахождения и адрес — для юридических лиц) с приложением документов, подтверждающих такие сведения. Участники общественных обсуждений или

публичных слушаний, являющиеся правообладателями соответствующих земельных участков и (или) расположенных на них объектов капитального строительства и (или) помещений, являющихся частью указанных объектов капитального строительства, также представляют сведения соответственно о таких земельных участках, объектах капитального строительства, помещениях, являющихся частью указанных объектов капитального строительства, из Единого государственного реестра недвижимости и иные документы, устанавливающие или удостоверяющие их права на такие земельные участки, объекты капитального строительства, помещения, являющиеся частью указанных объектов капитального строительства.

4.1.12. Не требуется представление указанных в пункте 4.1.11 настоящего раздела Правил документов, подтверждающих сведения об участниках общественных обсуждений (фамилию, имя, отчество (при наличии), дату рождения, адрес места жительства (регистрации) — для физических лиц; наименование, основной государственный регистрационный номер, место нахождения и адрес — для юридических лиц), если данными лицами вносятся предложения и замечания, касающиеся проекта, подлежащего рассмотрению на общественных обсуждениях, посредством официального сайта или информационных систем (при условии, что эти сведения содержатся на официальном сайте или в информационных системах). При этом для подтверждения сведений, указанных в пункте 4.1.11 настоящего раздела Правил, может использоваться единая система идентификации и аутентификации.

4.1.13. Обработка персональных данных участников общественных обсуждений или публичных слушаний осуществляется с учетом требований, установленных Федеральным законом от 27.07.2006 № 152-ФЗ «О персональных данных».

4.1.14. Предложения и замечания, внесенные в соответствии с пунктом 4.1.10 настоящего раздела Правил, не рассматриваются в случае выявления факта представления участником общественных обсуждений или публичных слушаний недостоверных сведений.

4.1.15. Организатором общественных обсуждений или публичных слушаний обеспечивается равный доступ к проекту, подлежащему рассмотрению на общественных обсуждениях или публичных слушаниях, всех участников общественных обсуждений или публичных слушаний (в том числе путем предоставления при проведении общественных обсуждений доступа к официальному сайту, информационным системам в многофункциональных центрах предоставления государственных и муниципальных услуг и (или) помещениях органов государственной власти субъектов Российской Федерации, органов местного самоуправления, подведомственных им организаций).

4.1.16. Официальный сайт и (или) информационные системы должны обеспечивать возможность:

1) проверки участниками общественных обсуждений полноты и достоверности отражения на официальном сайте и (или) в информационных системах внесенных ими предложений и замечаний;

2) представления информации о результатах общественных обсуждений, количестве участников общественных обсуждений.

4.1.17. Организатор общественных обсуждений или публичных слушаний подготавливает и оформляет протокол общественных обсуждений или публичных слушаний, в котором указываются:

1) дата оформления протокола общественных обсуждений или публичных слушаний;

2) информация об организаторе общественных обсуждений или публичных слушаний;

3) информация, содержащаяся в опубликованном оповещении о начале общественных обсуждений или публичных слушаний, дата и источник его опубликования;

4) информация о сроке, в течение которого принимались предложения и замечания участников общественных обсуждений или публичных слушаний, о территории, в пределах которой проводятся общественные обсуждения или публичные слушания;

5) все предложения и замечания участников общественных обсуждений или публичных слушаний с разделением на предложения и замечания граждан, являющихся участниками общественных обсуждений или публичных слушаний и постоянно проживающих на территории, в пределах которой проводятся общественные обсуждения или публичные слушания, и предложения и замечания иных участников общественных обсуждений или публичных слушаний.

4.1.18. К протоколу общественных обсуждений или публичных слушаний прилагается перечень принявших участие в рассмотрении проекта участников общественных обсуждений или публичных слушаний, включающий в себя сведения об участниках общественных обсуждений или публичных слушаний (фамилию, имя, отчество (при наличии), дату рождения, адрес места жительства (регистрации) — для физических лиц; наименование, основной государственный регистрационный номер, место нахождения и адрес — для юридических лиц).

4.1.19. Участник общественных обсуждений или публичных слушаний, который внес предложения и замечания, касающиеся проекта, рассмотренного на общественных обсуждениях или публичных слушаниях, имеет право получить выписку из протокола общественных обсуждений или публичных слушаний, содержащую внесенные этим участником предложения и замечания.

4.1.20. На основании протокола общественных обсуждений или публичных слушаний организатор общественных обсуждений или публичных слушаний осуществляет подготовку заключения о результатах общественных обсуждений или публичных слушаний.

4.1.21. В заключении о результатах общественных обсуждений или публичных слушаний должны быть указаны:

1) дата оформления заключения о результатах общественных обсуждений или публичных слушаний;

2) наименование проекта, рассмотренного на общественных обсуждениях или публичных слушаниях, сведения о количестве участников общественных обсуждений или публичных слушаний, которые приняли участие в общественных обсуждениях или публичных слушаниях;

3) реквизиты протокола общественных обсуждений или публичных слушаний, на основании которого подготовлено заключение о результатах общественных обсуждений или публичных слушаний;

4) содержание внесенных предложений и замечаний участников общественных обсуждений или публичных слушаний с разделением на предложения и замечания граждан, являющихся участниками общественных обсуждений или публичных слушаний и постоянно проживающих на территории, в пределах которой проводятся общественные обсуждения или публичные слушания, и предложения и замечания иных участников общественных обсуждений или публичных слушаний. В случае внесения несколькими участниками общественных обсуждений или публичных слушаний одинаковых предложений и замечаний допускается обобщение таких предложений и замечаний;

5) аргументированные рекомендации организатора общественных обсуждений или публичных слушаний о целесообразности или нецелесообразности учета внесенных участниками общественных обсуждений или публичных слушаний предложений и замечаний и выводы по результатам общественных обсуждений или публичных слушаний.

4.1.22. Заключение о результатах общественных обсуждений или публичных слушаний подлежит опубликованию в порядке, установленном для официального опубликования муниципальных правовых актов, иной официальной информации, и размещается на официальном сайте поселения в информационно-телекоммуникационной сети Интернет.

4.1.23. Срок проведения общественных обсуждений или публичных слушаний со дня опубликования оповещения о начале общественных обсуждений или публичных слушаний до дня опубликования заключения о результатах общественных обсуждений или публичных слушаний определяется Уставом поселения и (или) нормативным правовым актом представительного органа поселения и не может быть менее одного месяца и более трех месяцев, за исключением случаев, предусмотренных настоящими Правилами и другими федеральными законами.

5. Положение о внесении изменений в правила землепользования и застройки

5.1. Основания для внесения изменений в Правила.

5.1.1. Основаниями для рассмотрения вопроса о внесении изменений в Правила являются:

1) несоответствие Правил генеральному плану поселения, схеме территориального планирования муниципального района, возникшее в результате внесения в генеральный план поселения или схему территориального планирования муниципального района изменений;

2) поступление от уполномоченного Правительством Российской Федерации федерального органа исполнительной власти обязательного для исполнения в сроки, установленные законодательством Российской Федерации, предписания об устранении нарушений ограничений использования объектов недвижимости,

установленных на приаэродромной территории, которые допущены в Правилах поселения;

3) поступление предложений об изменении границ территориальных зон, изменении градостроительных регламентов;

4) несоответствие сведений о местоположении границ зон с особыми условиями использования территорий, территорий объектов культурного наследия, отображенных на Карте градостроительного зонирования, содержащемуся в Едином государственном реестре недвижимости описанию местоположения границ указанных зон, территорий;

5) несоответствие установленных градостроительным регламентом ограничений использования земельных участков и объектов капитального строительства, расположенных полностью или частично в границах зон с особыми условиями использования территорий, территорий достопримечательных мест федерального, регионального и местного значения, содержащимся в Едином государственном реестре недвижимости ограничениям использования объектов недвижимости в пределах таких зон, территорий;

6) установление, изменение, прекращение существования зоны с особыми условиями использования территории, установление, изменение границ территории объекта культурного наследия, территории исторического поселения федерального значения, территории исторического поселения регионального значения;

7) принятие решения о комплексном развитии территории;

8) обнаружение мест захоронений погибших при защите Отечества, расположенных в границах муниципальных образований.

5.1.2. В случае, если Правилами не обеспечена в соответствии с пунктом 1.2 настоящего раздела Правил возможность размещения на территории поселения предусмотренных документами территориального планирования объектов федерального значения, объектов регионального значения, объектов местного значения муниципального района (за исключением линейных объектов), уполномоченный орган исполнительной власти области обеспечивают внесение изменений в Правила в целях обеспечения размещения указанных объектов. При этом проведение общественных обсуждений или публичных слушаний не требуется.

5.2. Порядок внесения изменений в Правила.

5.2.1. Подготовку проекта решения о внесении изменений в Правила осуществляет Комиссия по подготовке Правил.

5.2.2. Предложения о внесении изменений в Правила в Комиссию по подготовке Правил направляются:

1) федеральными органами исполнительной власти в случаях, если Правила могут воспрепятствовать функционированию, размещению объектов капитального строительства федерального значения;

2) органами исполнительной власти субъектов Российской Федерации в случаях, если Правила могут воспрепятствовать функционированию, размещению объектов капитального строительства регионального значения;

3) органами местного самоуправления муниципального района в случаях, если Правила могут воспрепятствовать функционированию, размещению объектов капитального строительства местного значения;

4) органами местного самоуправления поселения в случаях, если необходимо совершенствовать порядок регулирования землепользования и застройки на соответствующих территории поселения;

5) органами местного самоуправления в случаях обнаружения мест захоронений погибших при защите Отечества, расположенных в границах поселения;

6) физическими или юридическими лицами в инициативном порядке либо в случаях, если в результате применения Правил земельные участки и объекты капитального строительства не используются эффективно, причиняется вред их правообладателям, снижается стоимость земельных участков и объектов капитального строительства, не реализуются права и законные интересы граждан и их объединений;

7) уполномоченным федеральным органом исполнительной власти или юридическим лицом, созданным Российской Федерацией и обеспечивающим реализацию принятого Правительством Российской Федерации решения о комплексном развитии территории;

8) высшим исполнительным органом государственной власти субъекта Российской Федерации, органом местного самоуправления, принявшими решение о комплексном развитии территории, юридическим лицом, созданным субъектом Российской Федерации и обеспечивающим реализацию принятого субъектом Российской Федерации решения о комплексном развитии территории, либо лицом, с которым заключен договор о комплексном развитии территории в целях реализации решения о комплексном развитии территории.

5.2.3. Комиссия по подготовке Правил в течение двадцати пяти дней со дня поступления предложения о внесении изменения в правила землепользования и застройки осуществляет подготовку заключения, в котором содержатся рекомендации о внесении в соответствии с поступившим предложением изменения в правила землепользования и застройки или об отклонении такого предложения с указанием причин отклонения, и направляет это заключение в управление строительства и архитектуры Липецкой области (далее — Управление).

5.2.4. Управление с учетом рекомендаций, содержащихся в заключении Комиссии по подготовке Правил, в течение двадцати пяти дней принимает решение о подготовке проекта о внесении изменения в правила землепользования и застройки или об отклонении предложения о внесении изменения в данные правила с указанием причин отклонения и направляет копию такого решения заявителям.

5.2.5. Общественные обсуждения или публичные слушания по проекту о внесении изменения в Правила проводятся в порядке, определяемом законодательством Российской Федерации, Уставом поселения и (или) нормативным правовым актом представительного органа местного самоуправления поселения и настоящими Правилами.

5.2.6. После завершения общественных обсуждений или публичных слушаний по проекту о внесении изменения в Правила орган местного самоуправления

поселения направляет в Комиссию по подготовке Правил протоколы общественных обсуждений или публичных слушаний и заключение о результатах общественных обсуждений или публичных слушаний.

5.2.7. Комиссия по подготовке Правил, с учетом результатов таких общественных обсуждений или публичных слушаний, обеспечивает внесение изменений в Правила и представляет указанный проект в Управление. Обязательными приложениями к проекту о внесении изменений в Правила являются протокол общественных обсуждений или публичных слушаний и заключение о результатах общественных обсуждений или публичных слушаний, за исключением случаев, если их проведение в соответствии с Градостроительным кодексом Российской Федерации не требуется.

5.2.8. По результатам указанных выше процедур Управление в установленный срок после представления ему проекта о внесении изменений в Правила и указанных в пункте 5.2.7 настоящего раздела Правил обязательных приложений должно принять решение об утверждении изменений в Правила или об отклонении проекта о внесении изменений в Правила и о направлении его на доработку с указанием даты его повторного представления.

5.2.9. Решение об утверждении изменений в Правила или об отклонении проекта о внесении изменений в Правила может быть оспорено в суде.

6. Положение о регулировании иных вопросов землепользования и застройки.

Иные вопросы землепользования и застройки на территории поселения регулируются законодательством Российской Федерации, Липецкой области и нормативными правовыми актами поселения.

Предельные (максимальные и минимальные) размеры земельных участков, находящихся в государственной или муниципальной собственности и образуемых для индивидуального жилищного строительства, для ведения огородничества, для ведения садоводства или для ведения личного подсобного хозяйства в целях однократного бесплатного предоставления отдельным категориям гражданам, в случаях, предусмотренных федеральными законами и законодательством Липецкой области, устанавливаются в соответствии с Законом Липецкой области от 04.12.2003 № 81-ОЗ «О правовом регулировании земельных правоотношений в Липецкой области».

Предельные (максимальные и минимальные) размеры земельных участков, находящихся в государственной или муниципальной собственности, образуемых в целях предоставления гражданам в собственность для ведения личного подсобного хозяйства определяются с учетом требований, установленных Федеральным законом от 07.07.2003 № 112-ФЗ «О личном подсобном хозяйстве».

РАЗДЕЛ II. КАРТА ГРАДОСТРОИТЕЛЬНОГО ЗОНИРОВАНИЯ

1. Порядок установления и описание территориальных зон

1.1. В результате градостроительного зонирования территории поселения определены территориальные зоны, отображенные на Карте градостроительного зонирования (таблица 1).

Описание территориальных зон

Таблица 1

№ п/п	Кодовое обозначение территориальной зоны	Наименование территориальной зоны
1.	ЖИЛЫЕ ЗОНЫ	
1.1.	Ж-1	Зона застройки индивидуальными жилыми домами
1.2.	Ж-2	Зона застройки малоэтажными жилыми домами (до 4 этажей, включая мансардный)
2.	ОБЩЕСТВЕННО-ДЕЛОВЫЕ ЗОНЫ	
2.1.	ОД-1	Многофункциональная общественно-деловая зона
3.	ЗОНЫ СЕЛЬСКОХОЗЯЙСТВЕННОГО ИСПОЛЬЗОВАНИЯ	
3.1.	СХ-1	Зона сельскохозяйственного использования
3.2.	СХ-2	Производственная зона сельскохозяйственных предприятий
4.	ЗОНЫ РЕКРЕАЦИОННОГО НАЗНАЧЕНИЯ	
4.1.	Р-1.1	Зона природно-ландшафтных территорий в границах населенных пунктов
4.2.	Р-1.2	Зона природно-ландшафтных территорий за границами населенных пунктов
5.	ЗОНЫ ИНЖЕНЕРНОЙ ИНФРАСТРУКТУРЫ	
5.1.	И-1	Зона инженерных объектов
6.	ЗОНЫ СПЕЦИАЛЬНОГО НАЗНАЧЕНИЯ	
6.1.	СП-1	Зона кладбищ

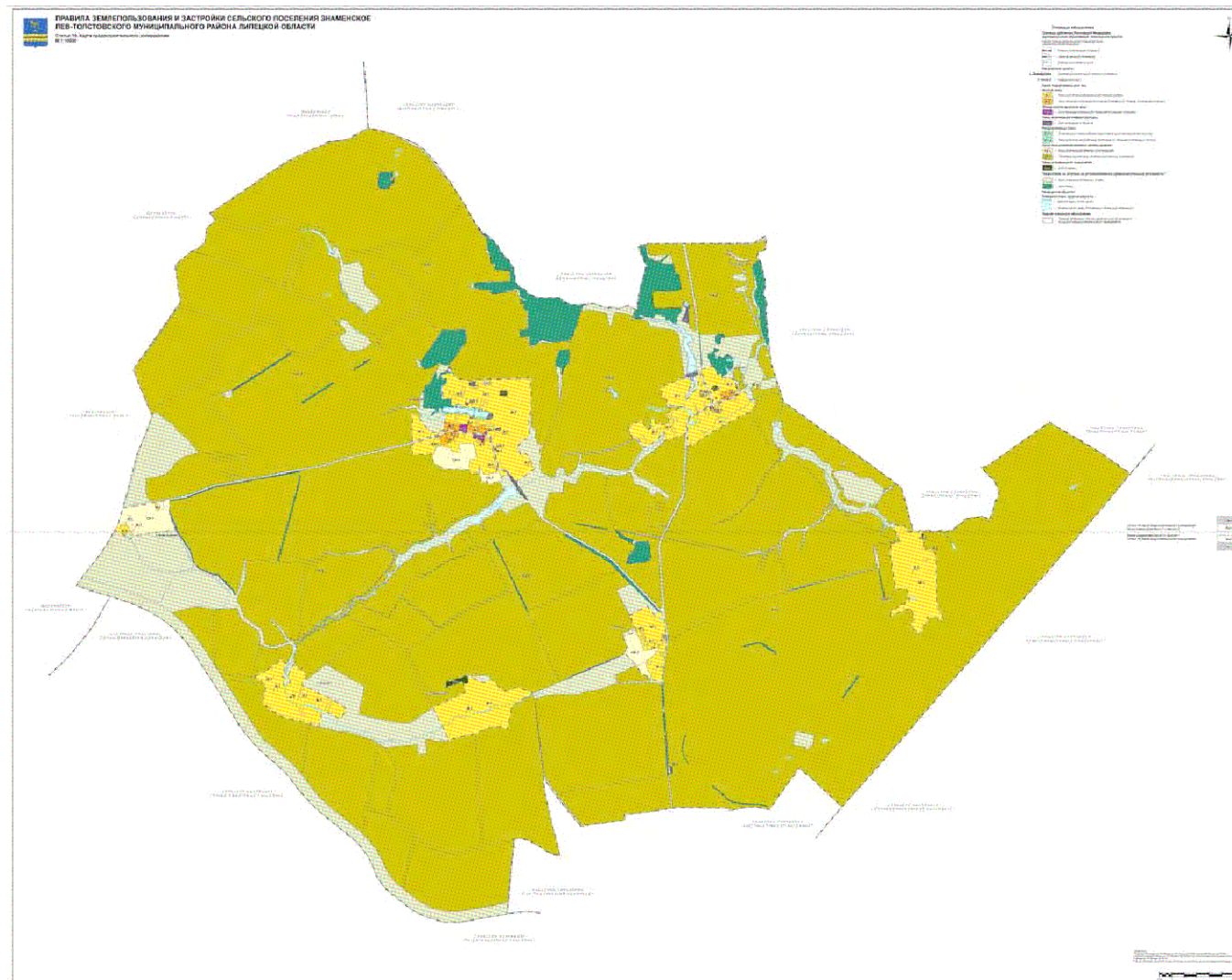
1.2. Правилами для каждой территориальной зоны индивидуально, с учетом особенностей ее расположения и развития, а также возможности территориального сочетания различных видов использования земельных участков, установлен градостроительный регламент.

1.3. Для земельных участков, расположенных в границах одной территориальной зоны, устанавливается единый градостроительный регламент.

1.4. Границы территориальных зон определены на Карте градостроительного зонирования.

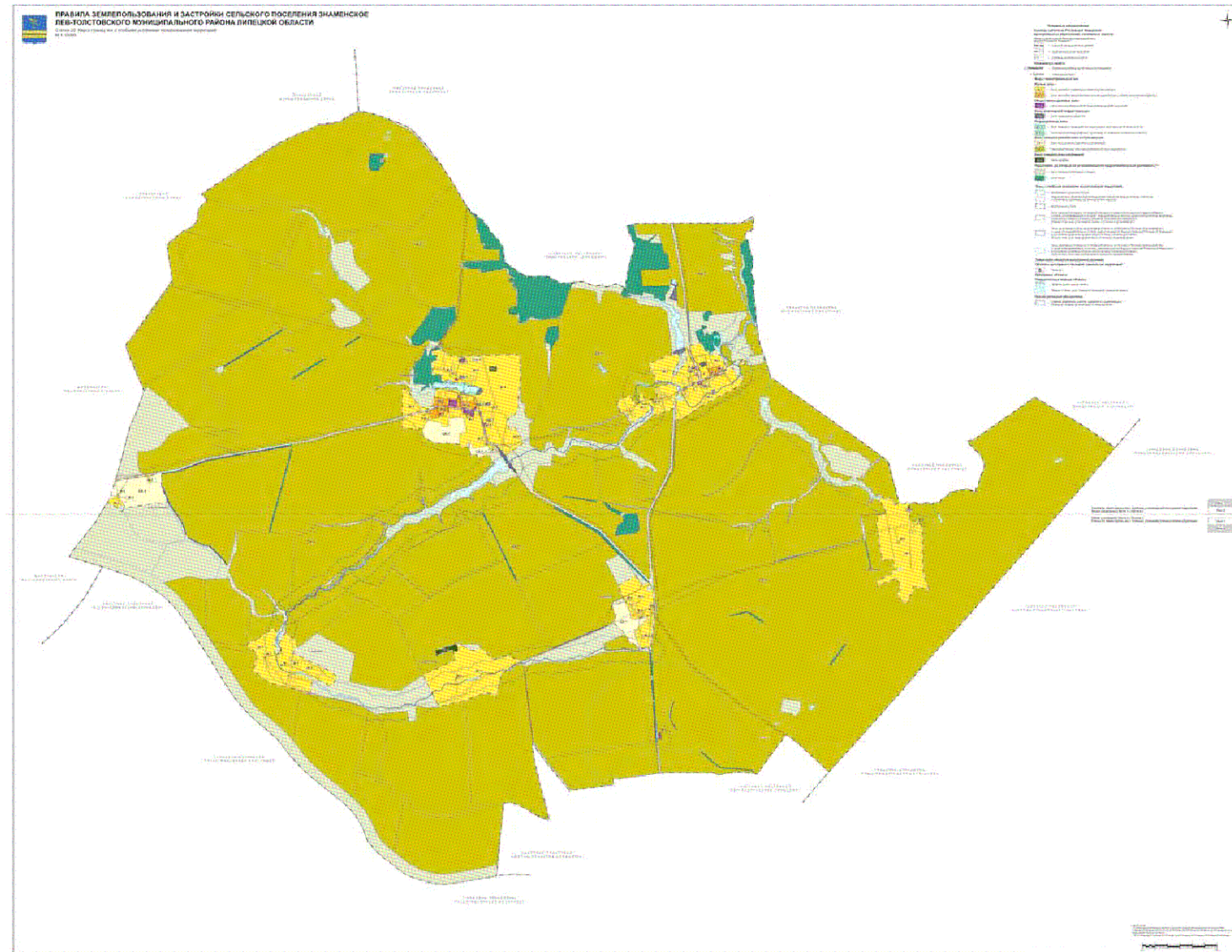
1.5. Границы зон с особыми условиями использования территорий отображены на отдельной карте — Карта границ зон с особыми условиями использования территорий.

2. Карта градостроительного зонирования, М 1:10 000¹

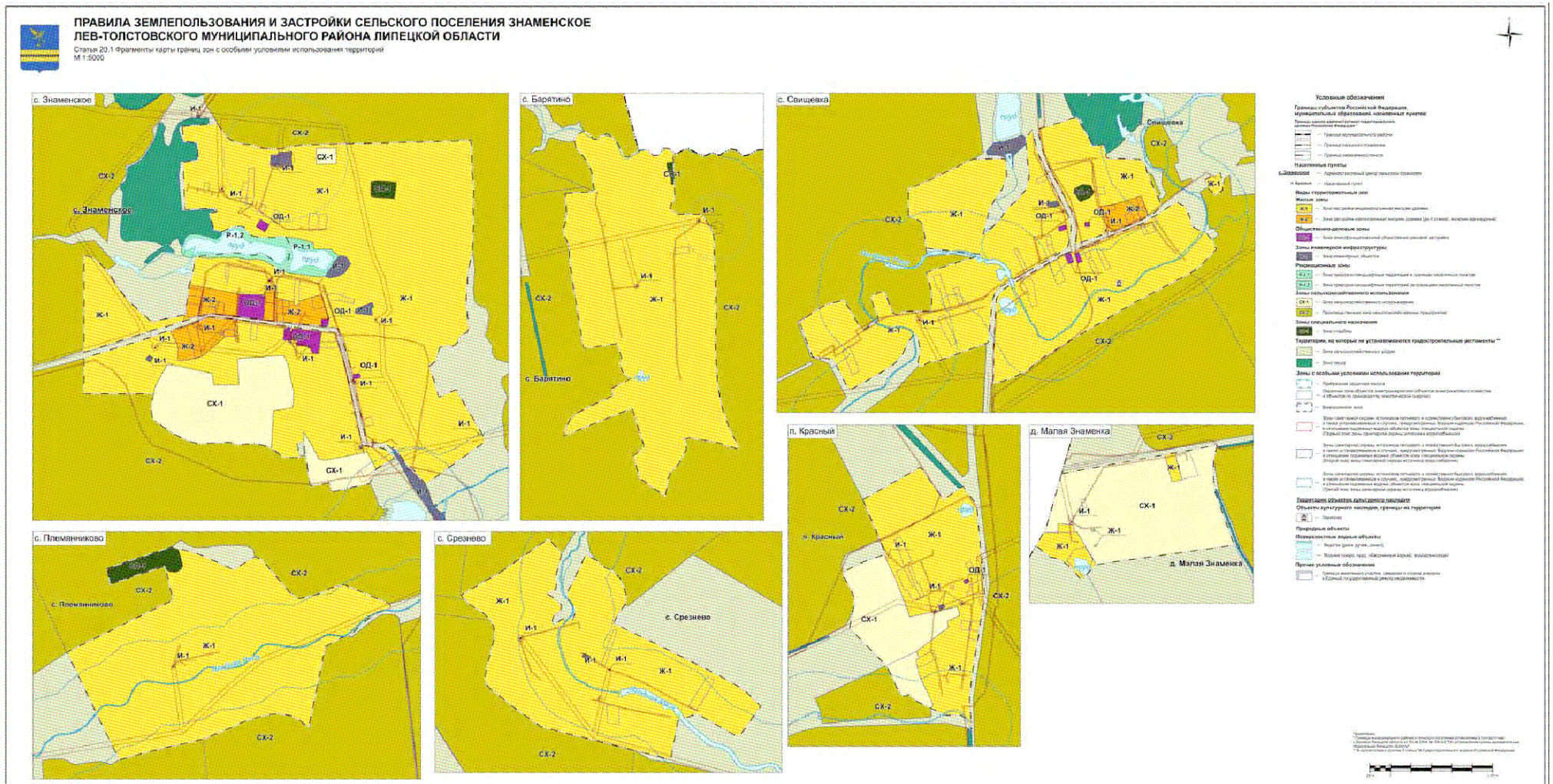


¹Сведения о границах территориальных зон, приведены в приложениях 1-9 к правилам землепользования и застройки сельского поселения Знаменский сельсовет Лев-Толстовского муниципального района Липецкой области.

3. Карта границ зон с особыми условиями использования территорий, М 1:10 000



3.1. Фрагмент карты границ зон с особыми условиями использования территорий, М 1:5000



РАЗДЕЛ III. ГРАДОСТРОИТЕЛЬНЫЕ РЕГЛАМЕНТЫ

1. Градостроительные регламенты зоны застройки индивидуальными жилыми домами (Ж-1)

Виды разрешенного использования земельных участков и объектов капитального строительства, предельные (минимальные и (или) максимальные) размеры земельных участков и предельные параметры разрешенного строительства, реконструкции объектов капитального строительства зоны застройки индивидуальными жилыми домами (Ж-1) представлены в таблице 2.

Виды разрешенного использования земельных участков и объектов капитального строительства, предельные (минимальные и (или) максимальные) размеры земельных участков и предельные параметры разрешенного строительства, реконструкции объектов капитального строительства зоны застройки индивидуальными жилыми домами (Ж-1)

Таблица 2

№ п/п	Виды разрешенного использования земельного участка			Предельные (минимальные и (или) максимальные) размеры земельных участков и предельные параметры разрешенного строительства, реконструкции объектов капитального строительства				
	код	наименование	описание видов разрешенного использования земельных участков и объектов капитального строительства	предельные (минимальные и (или) максимальные) размеры земельных участков, в том числе их площадь	минимальные отступы от границ земельных участков в целях определения мест допустимого размещения зданий, строений, сооружений, за пределами которых запрещено строительство зданий, строений, сооружений	предельное количество этажей зданий, строений, сооружений	максимальный процент застройки в границах земельного участка, определяемый как отношение суммарной площади земельного участка, которая может быть застроена, ко всей площади земельного участка	иные предельные параметры разрешенного строительства, реконструкции и объектов капитального строительства
I.	Основные виды разрешенного использования							
1.	2.1	Для индивидуального жилищного строительства	Размещение жилого дома (отдельно стоящего здания) количеством	Минимальный размер земельного	Минимальные отступы от границ земельного	Предельное количество этажей, включая	Максимальный процент застройки в границах	Минимальный отступ от красной линии – 5 м

			надземных этажей не более чем три, высотой не более двадцати метров, которое состоит из комнат и помещений вспомогательного использования, предназначенных для удовлетворения гражданами бытовых и иных нужд, связанных с их проживанием в таком здании, не предназначенного для раздела на самостоятельные объекты недвижимости); выращивание сельскохозяйственных культур; размещение гаражей для собственных нужд и хозяйственных построек	участка – 400 кв. м; Максимальный размер земельного участка – 5000 кв. м	участка в целях определения места допустимого размещения объекта – 3 м	мансардный – 3	земельного участка – 50 %	
2.	2.2	Для ведения личного подсобного хозяйства (приусадебный земельный участок)	Размещение жилого дома, указанного в описании вида разрешенного использования с кодом 2.1; производство сельскохозяйственной	Минимальный размер земельного участка – 400 кв. м. Максимальный размер земельного	Минимальные отступы от границ земельного участка в целях определения места	Предельное количество этажей – 3	Максимальный процент застройки в границах земельного участка – 60 %	Минимальный отступ от красной линии – 5 м

			продукции; размещение гаража и иных вспомогательных сооружений; содержание сельскохозяйственных животных	участка – 5000 кв. м.	допустимого размещения объекта – 3 м			
3.	2.3	Блокированная жилая застройка	Размещение жилого дома, блокированного с другим жилым домом (другими жилыми домами) в одном ряду общей боковой стеной (общими боковыми стенами) без проемов и имеющего отдельный выход на земельный участок; разведение декоративных и плодовых деревьев, овощных и ягодных культур; размещение гаражей для собственных нужд и иных вспомогательных сооружений; обустройство спортивных и детских площадок, площадок для отдыха	Минимальны й размер земельного участка – 200 кв. м. Максимальны й размер земельного участка – 2000 кв.м.	Минимальные отступы от границ земельного участка в целях определения места допустимого размещения объекта – 3 м, в месте примыкания блоков – по границе земельного участка	Предельное количество этажей – 3	Максимальны й процент застройки – 30 %	Минимальны й отступ от красной линии – 5 м

4.	3.1.1	Предоставление коммунальных услуг	Размещение зданий и сооружений, обеспечивающих поставку воды, тепла, электричества, газа, отвод канализационных стоков, очистку и уборку объектов недвижимости (котельных, водозаборов, очистных сооружений, насосных станций, водопроводов, линий электропередач, трансформаторных подстанций, газопроводов, линий связи, телефонных станций, канализаций, стоянок, гаражей и мастерских для обслуживания уборочной и аварийной техники, сооружений, необходимых для сбора и плавки снега)	Не подлежат установлению	Минимальные отступы от границ земельного участка в целях определения места допустимого размещения объекта – 1 м	Предельное количество этажей – 2	Максимальный процент застройки – 90 %	Не подлежат установлению
5.	3.2.2	Оказание социальной помощи населению	Размещение зданий, предназначенных для служб психологической и бесплатной	Не подлежат установлению	Минимальные отступы от границ земельного участка в	Предельное количество этажей – 4	Максимальный процент застройки – 50 %	Не подлежат установлению

			<p>юридической помощи, социальных, пенсионных и иных служб (службы занятости населения, пункты питания малоимущих граждан), в которых осуществляется прием граждан по вопросам оказания социальной помощи и назначения социальных или пенсионных выплат, а также для размещения общественных некоммерческих организаций: некоммерческих фондов, благотворительных организаций, клубов по интересам</p>		<p>целях определения места допустимого размещения объекта – 3 м</p>			
6.	3.2.3	Оказание услуг связи	<p>Размещение зданий, предназначенных для размещения пунктов оказания услуг почтовой, телеграфной, междугородней и международной телефонной связи</p>	<p>Не подлежат установлению</p>	<p>Минимальные отступы от границ земельного участка в целях определения места допустимого размещения объекта – 3 м</p>	<p>Предельное количество этажей – 4</p>	<p>Максимальный процент застройки – 50 %</p>	<p>Не подлежат установлению</p>

7.	3.8.1	Государственное управление	Размещение зданий, предназначенных для размещения государственных органов, государственного пенсионного фонда, органов местного самоуправления, судов, а также организаций, непосредственно обеспечивающих их деятельность или оказывающих государственные и (или) муниципальные услуги	Не подлежат установлению	Минимальные отступы от границ земельного участка в целях определения места допустимого размещения объекта – 3 м	Предельное количество этажей – 4	Максимальный процент застройки – 50 %	Не подлежат установлению
8.	4.4	Магазины	Размещение объектов капитального строительства, предназначенных для продажи товаров, торговая площадь которых составляет до 5000 м ²	Не подлежат установлению	Минимальные отступы от границ земельного участка в целях определения места допустимого размещения объекта – 1 м	Предельное количество этажей – 3	Максимальный процент застройки – 50 %	Не подлежат установлению
9.	4.6	Общественное питание	Размещение объектов капитального строительства в целях устройства мест общественного	Не подлежат установлению	Минимальные отступы от границ земельного участка в	Предельное количество этажей – 3	Максимальный процент застройки – 50 %	Не подлежат установлению

			питания (рестораны, кафе, столовые, закусочные, бары)		целях определения места допустимого размещения объекта – 1 м			
10.	5.1.3	Площадки для занятий спортом	Размещение площадок для занятия спортом и физкультурой на открытом воздухе (физкультурные площадки, беговые дорожки, поля для спортивной игры)	Не подлежат установлению	Не подлежат установлению	Не подлежат установлению	Не подлежат установлению	Не подлежат установлению
11.	13.1	Ведение огородничества	Осуществление отдыха и (или) выращивания гражданами для собственных нужд сельскохозяйственных культур; размещение хозяйственных построек, не являющихся объектами недвижимости, предназначенных для хранения инвентаря и урожая сельскохозяйственных культур	Минимальный размер земельного участка – 100 кв. м. Максимальный размер не подлежит установлению	Не подлежат установлению	Не подлежат установлению	Не подлежат установлению	Не подлежат установлению
12.	13.2	Ведение садоводства	Осуществление отдыха и (или)	Минимальный размер	Не подлежат установлению	Не подлежат установлению	Не подлежат установлению	Не подлежат установлению

			выращивания гражданами для собственных нужд сельскохозяйственных культур; размещение для собственных нужд садового дома, жилого дома, указанного в описании вида разрешенного использования с кодом 2.1, хозяйственных построек и гаражей	земельного участка – 400 кв. м. Максимальный размер не подлежит установлению		ю		
II.		Условно разрешенные виды использования						
1.	2.1.1	Малоэтажная многоквартирная жилая застройка	Размещение малоэтажных многоквартирных домов (многоквартирные дома высотой до 4 этажей, включая мансардный); обустройство спортивных и детских площадок, площадок для отдыха; размещение объектов обслуживания жилой застройки во встроенных, пристроенных и встроенно-пристроенных помещениях	Минимальный размер земельного участка - 1000 кв. м. Максимальный размер земельного участка не подлежит установлению	Минимальные отступы от границ земельного участка в целях определения места допустимого размещения объекта – 3 м	Предельное количество этажей, включая мансардный – 4	Максимальный процент застройки – 30 %	Минимальный отступ от красной линии – 5 м

			малоэтажного многоквартирного дома, если общая площадь таких помещений в малоэтажном многоквартирном доме не составляет более 15 % общей площади помещений дома					
2.	2.4	Передвижное жилье	Размещение сооружений, пригодных к использованию в качестве жилья (палаточные городки, кемпинги, жилые вагончики, жилые прицепы) с возможностью подключения названных сооружений к инженерным сетям, находящимся на земельном участке или на земельных участках, имеющих инженерные сооружения, предназначенных для общего пользования	Не подлежат установлению	Не подлежат установлению	Предельное количество этажей – 1	Не подлежат установлению	Не подлежат установлению
3.	2.7.1	Хранение автотранспорта	Размещение отдельно стоящих и	Не подлежат установлению	Не подлежат установлению	Не подлежат установлению	Не подлежат установлению	Не подлежат установлению

			пристроенных гаражей, в том числе подземных, предназначенных для хранения автотранспорта, в том числе с разделением на машино-места, за исключением гаражей, размещение которых предусмотрено содержанием вида разрешенного использования с кодом 4.9					
4.	2.7.2	Размещение гаражей для собственных нужд	Размещение для собственных нужд отдельно стоящих гаражей и (или) гаражей, блокированных общими стенами с другими гаражами в одном ряду, имеющих общие с ними крышу, фундамент и коммуникации	Не подлежат установлению	Не подлежат установлению	Не подлежат установлению	Не подлежат установлению	Не подлежат установлению
5.	3.1.2	Административные здания организаций, обеспечивающих предоставление коммунальных услуг	Размещение зданий, предназначенных для приема физических и юридических лиц в связи с предоставлением им коммунальных услуг	Не подлежат установлению	Минимальные отступы от границ земельного участка в целях определения	Предельное количество этажей – 2	Максимальный процент застройки – 50 %	Не подлежат установлению

					места допустимого размещения объекта – 1 м			
6.	3.3	Бытовое обслуживание	Размещение объектов капитального строительства, предназначенных для оказания населению или организациям бытовых услуг (мастерские мелкого ремонта, ателье, бани, парикмахерские, прачечные, химчистки, похоронные бюро)	Не подлежат установлению	Минимальные отступы от границ земельного участка в целях определения места допустимого размещения объекта – 3 м	Предельное количество этажей – 2	Максимальный процент застройки – 50 %	Не подлежат установлению
7.	3.4.2	Стационарное медицинское обслуживание	Размещение объектов капитального строительства, предназначенных для оказания гражданам медицинской помощи в стационарах (больницы, родильные дома, диспансеры, научно-медицинские учреждения и прочие объекты, обеспечивающие оказание услуги по лечению в стационаре); размещение станций скорой помощи;	Не подлежат установлению	Минимальные отступы от границ земельного участка в целях определения места допустимого размещения объекта – 5 м	Предельное количество этажей – 5	Максимальный процент застройки – 50 %	Не подлежат установлению

			размещение площадок санитарной авиации					
8.	3.6.1	Объекты культурно-досуговой деятельности	Размещение зданий, предназначенных для размещения музеев, выставочных залов, художественных галерей, домов культуры, библиотек, кинотеатров и кинозалов, театров, филармоний, концертных залов, планетариев	Не подлежат установлению	Минимальные отступы от границ земельного участка в целях определения места допустимого размещения объекта – 3 м	Предельное количество этажей – 2	Максимальный процент застройки – 50 %	Не подлежат установлению
9.	3.7	Религиозное использование	Размещение зданий и сооружений религиозного использования. Содержание данного вида разрешенного использования включает в себя содержание видов разрешенного использования с кодами 3.7.1-3.7.2	Не подлежат установлению	Минимальные отступы от границ земельного участка в целях определения места допустимого размещения объекта – 5 м	Предельная высота объекта – 30 м	Не подлежат установлению	Не подлежат установлению
10.	3.10.2	Приюты для животных	Размещение объектов капитального строительства, предназначенных для оказания ветеринарных услуг в стационаре; размещение объектов	Не подлежат установлению	Минимальные отступы от границ земельного участка в целях определения места	Предельное количество этажей – 2	Максимальный процент застройки – 50 %	Не подлежат установлению

			капитального строительства, предназначенных для содержания, разведения животных, не являющихся сельскохозяйственным и, под надзором человека, оказания услуг по содержанию и лечению бездомных животных; размещение объектов капитального строительства, предназначенных для организации гостиниц для животных		допустимого размещения объекта – 1 м			
11.	4.9	Служебные гаражи	Размещение постоянных или временных гаражей, стоянок для хранения служебного автотранспорта, используемого в целях осуществления видов деятельности, предусмотренных видами разрешенного использования с кодами 3.0, 4.0, а также для стоянки и хранения транспортных средств	Не подлежат установлению	Минимальные отступы от границ земельного участка в целях определения места допустимого размещения объекта – 1 м	Не подлежат установлению	Не подлежат установлению	Не подлежат установлению

			общего пользования, в том числе в депо					
12.	5.1.2	Обеспечение занятий спортом в помещениях	Размещение спортивных клубов, спортивных залов, бассейнов, физкультурно-оздоровительных комплексов в зданиях и сооружениях	Не подлежат установлению	Минимальные отступы от границ земельного участка в целях определения места допустимого размещения объекта – 1 м	Предельное количество этажей – 3	Максимальный процент застройки – 50 %	Не подлежат установлению
13.	6.8	Связь	Размещение объектов связи, радиовещания, телевидения, включая воздушные радиорелейные, надземные и подземные кабельные линии связи, линии радиофикации, антенные поля, усилительные пункты на кабельных линиях связи, инфраструктуру спутниковой связи и телерадиовещания, за исключением объектов связи, размещение которых предусмотрено содержанием видов разрешенного	Не подлежат установлению	Минимальные отступы от границ земельного участка в целях определения места допустимого размещения объекта – 1 м	Предельное количество этажей – 3	Максимальный процент застройки – 70 %	Предельная высота опор – 15 метров

			использования с кодами 3.1.1, 3.2.3					
14.	7.2.2	Обслуживание перевозок пассажиров	Размещение зданий и сооружений, предназначенных для обслуживания пассажиров, за исключением объектов капитального строительства, размещение которых предусмотрено содержанием вида разрешенного использования с кодом 7.6	Не подлежат установлению	Минимальные отступы от границ земельного участка в целях определения места допустимого размещения объекта – 1 м	Предельное количество этажей – 2	Максимальный процент застройки – 50 %	Не подлежат установлению
15.	7.2.3	Стоянки транспорта общего пользования	Размещение стоянок транспортных средств, осуществляющих перевозки людей по установленному маршруту	Не подлежат установлению	Не подлежат установлению	Не подлежат установлению	Не подлежат установлению	Не подлежат установлению
16.	9.3	Историко-культурная деятельность	Сохранение и изучение объектов культурного наследия народов Российской Федерации (памятников истории и культуры), в том числе: объектов археологического наследия, достопримечательных мест, мест бытования	Не подлежат установлению	Не подлежат установлению	Не подлежат установлению	Не подлежат установлению	Не подлежат установлению

			<p>исторических промыслов, производств и ремесел, исторических поселений, недействующих военных и гражданских захоронений, объектов культурного наследия, хозяйственная деятельность, являющаяся историческим промыслом или ремеслом, а также хозяйственная деятельность, обеспечивающая познавательный туризм</p>					
17.	11.1	Общее пользование водными объектами	<p>Использование земельных участков, примыкающих к водным объектам способами, необходимыми для осуществления общего водопользования (водопользования, осуществляемого гражданами для личных нужд, а также забор (изъятие)</p>	Не подлежат установлению	Не подлежат установлению	Не подлежат установлению	Не подлежат установлению	Не подлежат установлению

			водных ресурсов для целей питьевого и хозяйственно-бытового водоснабжения, купание, использование маломерных судов, водных мотоциклов и других технических средств, предназначенных для отдыха на водных объектах, водопой, если соответствующие запреты не установлены законодательством)					
18.	11.2	Специальное пользование водными объектами	Использование земельных участков, примыкающих к водным объектам способами, необходимыми для специального водопользования (забор водных ресурсов из поверхностных водных объектов, сброс сточных вод и (или) дренажных вод, проведение дноуглубительных,	Не подлежат установлению	Не подлежат установлению	Не подлежат установлению	Не подлежат установлению	Не подлежат установлению

			взрывных, буровых и других работ, связанных с изменением дна и берегов водных объектов)					
III.	Вспомогательные виды разрешенного использования							
1.	Вспомогательные виды разрешенного использования не установлены							

Ограничения использования земельных участков и объектов капитального строительства, находящихся в границах зон с особыми условиями использования территорий, в том числе в границах особо охраняемых природных территорий, определяются в соответствии с подразделом 10 настоящего раздела Правил.

2. Градостроительные регламенты зоны застройки малоэтажными жилыми домами (до 4 этажей, включая мансардный) (Ж-2)

Виды разрешенного использования земельных участков и объектов капитального строительства, предельные (минимальные и (или) максимальные) размеры земельных участков и предельные параметры разрешенного строительства, реконструкции объектов капитального строительства зоны застройки малоэтажными жилыми домами (до 4 этажей, включая мансардный) (Ж-2) представлены в таблице 3.

Виды разрешенного использования земельных участков и объектов капитального строительства, предельные (минимальные и (или) максимальные) размеры земельных участков и предельные параметры разрешенного строительства, реконструкции объектов капитального строительства зоны застройки малоэтажными жилыми домами (до 4 этажей, включая мансардный) (Ж-2)

Таблица 3

№ п/п	Виды разрешенного использования земельного участка			Предельные (минимальные и (или) максимальные) размеры земельных участков и предельные параметры разрешенного строительства, реконструкции объектов капитального строительства				
	код	наименование	описание видов разрешенного использования земельных участков и объектов капитального строительства	предельные (минимальные и (или) максимальные) размеры земельных участков, в том числе их площадь	минимальные отступы от границ земельных участков в целях определения мест допустимого размещения зданий, строений, сооружений, за пределами которых запрещено строительство зданий, строений, сооружений	предельное количество этажей зданий, строений, сооружений	максимальный процент застройки в границах земельного участка, определяемый как отношение суммарной площади земельного участка, которая может быть застроена, ко всей площади земельного участка	иные предельные параметры разрешенного строительства, реконструкции объектов капитального строительства
I.	Основные виды разрешенного использования							
1.	2.1.1	Малоэтажная многоквартирная жилая застройка	Размещение малоэтажных многоквартирных	Минимальный размер земельного	Минимальные отступы от границ	Предельное количество этажей,	Максимальный процент застройки –	Минимальный отступ от красной

			домов (многоквартирные дома высотой до 4 этажей, включая мансардный); обустройство спортивных и детских площадок, площадок для отдыха; размещение объектов обслуживания жилой застройки во встроенных, пристроенных и встроенно-пристроенных помещениях малоэтажного многоквартирного дома, если общая площадь таких помещений в малоэтажном многоквартирном доме не составляет более 15 % общей площади помещений дома	участка - 1000 кв. м. Максимальный размер земельного участка не подлежит установлению	земельного участка в целях определения места допустимого размещения объекта – 3 м	включая мансардный – 4	30 %	линии – 5 м
2.	2.3	Блокированная жилая застройка	Размещение жилого дома, блокированного с другим жилым домом (другими	Минимальный размер земельного участка – 200 кв. м.	Минимальные отступы от границ земельного участка в	Предельное количество этажей – 3	Максимальный процент застройки – 30 %	Минимальный отступ от красной линии – 5 м

			жилыми домами) в одном ряду общей боковой стеной (общими боковыми стенами) без проемов и имеющего отдельный выход на земельный участок; разведение декоративных и плодовых деревьев, овощных и ягодных культур; размещение гаражей для собственных нужд и иных вспомогательных сооружений; обустройство спортивных и детских площадок, площадок для отдыха	Максимальный размер земельного участка – 2000 кв.м.	целях определения места допустимого размещения объекта – 3 м, в месте примыкания блоков – по границе земельного участка			
3.	3.1.1	Предоставление коммунальных услуг	Размещение зданий и сооружений, обеспечивающих поставку воды, тепла, электричества, газа, отвод канализационных стоков, очистку и уборку объектов недвижимости (котельных, водозаборов,	Не подлежат установлению	Минимальные отступы от границ земельного участка в целях определения места допустимого размещения объекта – 1 м	Предельное количество этажей – 2	Максимальный процент застройки – 90 %	Не подлежат установлению

			очистных сооружений, насосных станций, водопроводов, линий электропередач, трансформаторных подстанций, газопроводов, линий связи, телефонных станций, канализаций, стоянок, гаражей и мастерских для обслуживания уборочной и аварийной техники, сооружений, необходимых для сбора и плавки снега)					
4.	3.1.2	Административные здания организаций, обеспечивающих предоставление коммунальных услуг	Размещение зданий, предназначенных для приема физических и юридических лиц в связи с предоставлением им коммунальных услуг	Не подлежат установлению	Минимальные отступы от границ земельного участка в целях определения места допустимого размещения объекта – 1 м	Предельное количество этажей – 2	Максимальный процент застройки – 50 %	Не подлежат установлению
5.	5.1.3	Площадки для занятий спортом	Размещение площадок для занятия спортом и физкультурой на	Не подлежат установлению	Не подлежат установлению	Не подлежат установлению	Не подлежат установлению	Не подлежат установлению

			открытом воздухе (физкультурные площадки, беговые дорожки, поля для спортивной игры)					
II.		Условно разрешенные виды использования						
1.	2.1	Для индивидуального жилищного строительства	Размещение жилого дома (отдельно стоящего здания количеством надземных этажей не более чем три, высотой не более двадцати метров, которое состоит из комнат и помещений вспомогательного использования, предназначенных для удовлетворения гражданами бытовых и иных нужд, связанных с их проживанием в таком здании, не предназначенного для раздела на самостоятельные объекты недвижимости); выращивание сельскохозяйственных культур; размещение гаражей	Минимальный размер земельного участка – 400 кв. м; Максимальный размер земельного участка – 5000 кв. м	Минимальные отступы от границ земельного участка в целях определения места допустимого размещения объекта – 3 м	Предельное количество этажей, включая мансардный – 3	Максимальный процент застройки в границах земельного участка – 50 %	Минимальный отступ от красной линии – 5 м

			для собственных нужд и хозяйственных построек					
2.	2.2	Для ведения личного подсобного хозяйства (приусадебный земельный участок)	Размещение жилого дома, указанного в описании вида разрешенного использования с кодом 2.1; производство сельскохозяйственной продукции; размещение гаража и иных вспомогательных сооружений; содержание сельскохозяйственных животных	Минимальный размер земельного участка – 400 кв. м. Максимальный размер земельного участка – 5000 кв. м.	Минимальные отступы от границ земельного участка в целях определения места допустимого размещения объекта – 3 м	Предельное количество этажей – 3	Максимальный процент застройки в границах земельного участка – 60 %	Минимальный отступ от красной линии – 5 м
3.	3.3	Бытовое обслуживание	Размещение объектов капитального строительства, предназначенных для оказания населению или организациям бытовых услуг (мастерские мелкого ремонта, ателье, бани, парикмахерские, прачечные, химчистки, похоронные бюро)	Не подлежат установлению	Минимальные отступы от границ земельного участка в целях определения места допустимого размещения объекта – 3 м	Предельное количество этажей – 2	Максимальный процент застройки – 50 %	Не подлежат установлению

4.	4.4	Магазины	Размещение объектов капитального строительства, предназначенных для продажи товаров, торговая площадь которых составляет до 5000 м ²	Не подлежат установлению	Минимальные отступы от границ земельного участка в целях определения места допустимого размещения объекта – 1 м	Предельное количество этажей – 3	Максимальный процент застройки – 50 %	Не подлежат установлению
5.	6.8	Связь	Размещение объектов связи, радиовещания, телевидения, включая воздушные радиорелейные, надземные и подземные кабельные линии связи, линии радификации, антенные поля, усилительные пункты на кабельных линиях связи, инфраструктуру спутниковой связи и телерадиовещания, за исключением объектов связи, размещение которых предусмотрено содержанием видов разрешенного	Не подлежат установлению	Минимальные отступы от границ земельного участка в целях определения места допустимого размещения объекта – 1 м	Предельное количество этажей – 3	Максимальный процент застройки – 70 %	Предельная высота опор – 15 метров

			использования с кодами 3.1.1, 3.2.3					
6.	4.9	Служебные гаражи	Размещение постоянных или временных гаражей, стоянок для хранения служебного автотранспорта, используемого в целях осуществления видов деятельности, предусмотренных видами разрешенного использования с кодами 3.0, 4.0, а также для стоянки и хранения транспортных средств общего пользования, в том числе в депо	Не подлежат установлению	Минимальные отступы от границ земельного участка в целях определения места допустимого размещения объекта – 1 м	Не подлежат установлению	Не подлежат установлению	Не подлежат установлению
III. Вспомогательные виды разрешенного использования								
1.	2.7.1	Хранение автотранспорта	Размещение отдельно стоящих и пристроенных гаражей, в том числе подземных, предназначенных для хранения автотранспорта, в том числе с разделением на машино-места, за	Не подлежат установлению	Минимальные отступы от границ земельного участка в целях определения места допустимого размещения объекта – 1 м	Не подлежат установлению	Не подлежат установлению	Не подлежат установлению

			исключением гаражей, размещение которых предусмотрено содержанием видов разрешенного использования с кодами 2.7.2, 4.9					
--	--	--	--	--	--	--	--	--

Ограничения использования земельных участков и объектов капитального строительства, находящихся в границах зон с особыми условиями использования территорий, в том числе в границах особо охраняемых природных территорий, определяются в соответствии с подразделом 10 настоящего раздела Правил.

3. Градостроительные регламенты многофункциональной общественно-деловой зоны (ОД-1)

Виды разрешенного использования земельных участков и объектов капитального строительства, предельные (минимальные и (или) максимальные) размеры земельных участков и предельные параметры разрешенного строительства, реконструкции объектов капитального строительства многофункциональной общественно-деловой зоны (ОД-1) представлены в таблице 4.

Виды разрешенного использования земельных участков и объектов капитального строительства, предельные (минимальные и (или) максимальные) размеры земельных участков и предельные параметры разрешенного строительства, реконструкции объектов капитального строительства многофункциональной общественно-деловой зоны (ОД-1)

Таблица 4

№ п/п	Виды разрешенного использования земельного участка			Предельные (минимальные и (или) максимальные) размеры земельных участков и предельные параметры разрешенного строительства, реконструкции объектов капитального строительства				
	код	наименование	описание видов разрешенного использования земельных участков и объектов капитального строительства	предельные (минимальные и (или) максимальные) размеры земельных участков, в том числе их площадь	минимальные отступы от границ земельных участков в целях определения мест допустимого размещения зданий, строений, сооружений, за пределами которых запрещено строительство зданий, строений, сооружений	предельное количество этажей зданий, сооружений	максимальный процент застройки в границах земельного участка, определяемый как отношение суммарной площади земельного участка, которая может быть застроена, ко всей площади земельного участка	иные предельные параметры разрешенного строительства и объектов капитального строительства
I.	Основные виды разрешенного использования							
1.	3.1.1	Предоставление коммунальных услуг	Размещение зданий и сооружений, обеспечивающих поставку воды, тепла,	Не подлежат установлению	Минимальные отступы от границ земельного участка в	Предельное количество этажей – 2	Максимальный процент застройки – 90 %	Не подлежат установлению

			<p>электричества, газа, отвод канализационных стоков, очистку и уборку объектов недвижимости (котельных, водозаборов, очистных сооружений, насосных станций, водопроводов, линий электропередач, трансформаторных подстанций, газопроводов, линий связи, телефонных станций, канализаций, стоянок, гаражей и мастерских для обслуживания уборочной и аварийной техники, сооружений, необходимых для сбора и плавки снега)</p>		<p>целях определения места допустимого размещения объекта – 1 м</p>			
2.	3.1.2	Административные здания организаций, обеспечивающих предоставление	Размещение зданий, предназначенных для приема физических и юридических лиц в связи с	Не подлежат установлению	Минимальные отступы от границ земельного участка в целях	Предельное количество этажей – 2	Максимальный процент застройки – 50 %	Не подлежат установлению

		коммунальных услуг	предоставлением им коммунальных услуг		определения места допустимого размещения объекта – 1 м			
3.	3.2.1	Дома социального обслуживания	Размещение зданий, предназначенных для размещения домов престарелых, домов ребенка, детских домов, пунктов ночлега для бездомных граждан; размещение объектов капитального строительства для временного размещения вынужденных переселенцев, лиц, признанных беженцами	Не подлежат установлению	Минимальные отступы от границ земельного участка в целях определения места допустимого размещения объекта – 3 м	Предельное количество этажей – 4	Максимальный процент застройки – 50 %	Не подлежат установлению
4.	3.2.2	Оказание социальной помощи населению	Размещение зданий, предназначенных для служб психологической и бесплатной юридической помощи, социальных, пенсионных и иных служб (службы занятости населения,	Не подлежат установлению	Минимальные отступы от границ земельного участка в целях определения места допустимого размещения объекта – 3 м	Предельное количество этажей – 4	Максимальный процент застройки – 50 %	Не подлежат установлению

			пункты питания малоимущих граждан), в которых осуществляется прием граждан по вопросам оказания социальной помощи и назначения социальных или пенсионных выплат, а также для размещения общественных некоммерческих организаций: некоммерческих фондов, благотворительных организаций, клубов по интересам					
5.	3.2.3	Оказание услуг связи	Размещение зданий, предназначенных для размещения пунктов оказания услуг почтовой, телеграфной, междугородней и международной телефонной связи	Не подлежат установлению	Минимальные отступы от границ земельного участка в целях определения места допустимого размещения объекта – 3 м	Предельное количество этажей – 4	Максимальный процент застройки – 50 %	Не подлежат установлению
6.	3.3	Бытовое обслуживание	Размещение объектов капитального	Не подлежат установлению	Минимальные отступы от границ	Предельное количество этажей – 2	Максимальный процент застройки –	Не подлежат установлению

			строительства, предназначенных для оказания населению или организациям бытовых услуг (мастерские мелкого ремонта, ателье, бани, парикмахерские, прачечные, химчистки, похоронные бюро)		земельного участка в целях определения места допустимого размещения объекта – 3 м		50 %	
7.	3.4.2	Стационарное медицинское обслуживание	Размещение объектов капитального строительства, предназначенных для оказания гражданам медицинской помощи в стационарах (больницы, родильные дома, диспансеры, научно-медицинские учреждения и прочие объекты, обеспечивающие оказание услуги по лечению в стационаре); размещение станций	Не подлежат установлению	Минимальные отступы от границ земельного участка в целях определения места допустимого размещения объекта – 5 м	Предельное количество этажей – 5	Максимальный процент застройки в границах земельного участка – 50 %	Не подлежат установлению

			скорой помощи; размещение площадок санитарной авиации					
8.	3.4.1	Амбулаторно-поликлиническое обслуживание	Размещение объектов капитального строительства, предназначенных для оказания гражданам амбулаторно-поликлинической медицинской помощи (поликлиники, фельдшерские пункты, пункты здравоохранения, центры матери и ребенка, диагностические центры, молочные кухни, станции донорства крови, клинические лаборатории)	Не подлежат установлению	Минимальные отступы от границ земельного участка в целях определения места допустимого размещения объекта – 5 м	Предельное количество этажей – 5	Максимальный процент застройки – 50 %	Не подлежат установлению
9.	3.5.1	Дошкольное, начальное и среднее общее образование	Размещение объектов капитального строительства, предназначенных для просвещения, дошкольного,	Минимальный размер земельного участка – 1200 кв. м; Максимальные размеры	Минимальные отступы от границ земельного участка в целях определения	Предельное количество этажей для отдельно стоящего объекта дошкольного	Максимальный процент застройки – 50 %	Не подлежат установлению

			начального и среднего общего образования (детские ясли, детские сады, школы, лицеи, гимназии, художественные, музыкальные школы, образовательные кружки и иные организации, осуществляющие деятельность по воспитанию, образованию и просвещению), в том числе зданий, спортивных сооружений, предназначенных для занятия обучающихся физической культурой и спортом	земельных участков не подлежат установлению	места допустимого размещения объекта – 5 м	образования – 3. Предельное количество этажей для школы – 4		
10.	3.6.1	Объекты культурно-досуговой деятельности	Размещение зданий, предназначенных для размещения музеев, выставочных залов, художественных галерей, домов культуры,	Не подлежат установлению	Минимальные отступы от границ земельного участка в целях определения места	Предельное количество этажей – 2	Максимальный процент застройки – 50 %	Не подлежат установлению

			библиотек, кинотеатров и кинозалов, театров, филармоний, концертных залов, планетариев		допустимого размещения объекта – 3 м			
11.	3.7	Религиозное использование	Размещение зданий и сооружений религиозного использования. Содержание данного вида разрешенного использования включает в себя содержание видов разрешенного использования с кодами 3.7.1-3.7.2	Не подлежат установлению	Минимальные отступы от границ земельного участка в целях определения места допустимого размещения объекта – 5 м	Предельная высота объекта – 30 м	Не подлежат установлению	Не подлежат установлению
12.	3.8.1	Государственное управление	Размещение зданий, предназначенных для размещения государственных органов, государственного пенсионного фонда, органов местного самоуправления, судов, а также организаций, непосредственно обеспечивающих их деятельность или оказывающих государственные и	Не подлежат установлению	Минимальные отступы от границ земельного участка в целях определения места допустимого размещения объекта – 3 м	Предельное количество этажей – 4	Максимальный процент застройки – 50 %	Не подлежат установлению

			(или) муниципальные услуги					
13.	4.4	Магазины	Размещение объектов капитального строительства, предназначенных для продажи товаров, торговая площадь которых составляет до 5000 м ²	Не подлежат установлению	Минимальные отступы от границ земельного участка в целях определения места допустимого размещения объекта – 1 м	Предельное количество этажей – 3	Максимальный процент застройки – 50 %	Не подлежат установлению
14.	4.6	Общественное питание	Размещение объектов капитального строительства в целях устройства мест общественного питания (рестораны, кафе, столовые, закусочные, бары)	Не подлежат установлению	Минимальные отступы от границ земельного участка в целях определения места допустимого размещения объекта – 1 м	Предельное количество этажей – 3	Максимальный процент застройки – 50 %	Не подлежат установлению
15.	5.1.2	Обеспечение занятий спортом в помещениях	Размещение спортивных клубов, спортивных залов, бассейнов, физкультурно-оздоровительных комплексов в зданиях и сооружениях	Не подлежат установлению	Минимальные отступы от границ земельного участка в целях определения места допустимого	Предельное количество этажей – 3	Максимальный процент застройки – 50 %	Не подлежат установлению

					размещения объекта – 1 м			
16.	5.1.3	Площадки для занятий спортом	Размещение площадок для занятия спортом и физкультурой на открытом воздухе (физкультурные площадки, беговые дорожки, поля для спортивной игры)	Не подлежат установлению	Не подлежат установлению	Не подлежат установлению	Не подлежат установлению	Не подлежат установлению
17.	6.8	Связь	Размещение объектов связи, радиовещания, телевидения, включая воздушные радиорелейные, надземные и подземные кабельные линии связи, линии радиофикации, антенные поля, усилительные пункты на кабельных линиях связи, инфраструктуру спутниковой связи и телерадиовещания, за исключением объектов связи, размещение которых предусмотрено	Не подлежат установлению	Минимальные отступы от границ земельного участка в целях определения места допустимого размещения объекта – 1 м	Предельное количество этажей – 3	Максимальный процент застройки – 70 %	Предельная высота опор – 15 метров

			содержанием видов разрешенного использования с кодами 3.1.1, 3.2.3					
III. Условно-разрешенные виды использования								
1.	2.1.1	Малоэтажная многоквартирная жилая застройка	Размещение малоэтажных многоквартирных домов (многоквартирные дома высотой до 4 этажей, включая мансардный); обустройство спортивных и детских площадок, площадок для отдыха; размещение объектов обслуживания жилой застройки во встроенных, пристроенных и встроенно-пристроенных помещениях малоэтажного многоквартирного дома, если общая площадь таких помещений в малоэтажном многоквартирном	Минимальный размер земельного участка - 1000 кв. м. Максимальный размер земельного участка не подлежит установлению	Минимальные отступы от границ земельного участка в целях определения места допустимого размещения объекта – 3 м	Предельное количество этажей, включая мансардный – 4	Максимальный процент застройки – 30 %	Минимальный отступ от красной линии – 5 м

			доме не составляет более 15 % общей площади помещений дома					
2.	2.7.1	Хранение автотранспорта	Размещение отдельно стоящих и пристроенных гаражей, в том числе подземных, предназначенных для хранения автотранспорта, в том числе с разделением на машино-места, за исключением гаражей, размещение которых предусмотрено содержанием видов разрешенного использования с кодами 2.7.2, 4.9	Не подлежат установлению	Минимальные отступы от границ земельного участка в целях определения места допустимого размещения объекта – 1 м	Не подлежат установлению	Не подлежат установлению	Не подлежат установлению
3.	4.9	Служебные гаражи	Размещение постоянных или временных гаражей, стоянок для хранения служебного автотранспорта, используемого в целях осуществления видов деятельности,	Не подлежат установлению	Минимальные отступы от границ земельного участка в целях определения места допустимого размещения объекта – 1 м	Не подлежат установлению	Не подлежат установлению	Не подлежат установлению

			предусмотренных видами разрешенного использования с кодами 3.0, 4.0, а также для стоянки и хранения транспортных средств общего пользования, в том числе в депо					
4.	7.2.3	Стоянки транспорта общего пользования	Размещение стоянок транспортных средств, осуществляющих перевозки людей по установленному маршруту	Не подлежат установлению	Не подлежат установлению	Не подлежат установлению	Не подлежат установлению	Не подлежат установлению
5.	9.3	Историко-культурная деятельность	Сохранение и изучение объектов культурного наследия народов Российской Федерации (памятников истории и культуры), в том числе: объектов археологического наследия, достопримечательных мест, мест бытования исторических промыслов,	Не подлежат установлению	Не подлежат установлению	Не подлежат установлению	Не подлежат установлению	Не подлежат установлению

			производств и ремесел, исторических поселений, недействующих военных и гражданских захоронений, объектов культурного наследия, хозяйственная деятельность, являющаяся историческим промыслом или ремеслом, а также хозяйственная деятельность, обеспечивающая познавательный туризм					
III.	Вспомогательные виды разрешенного использования							
1.	Вспомогательные виды разрешенного использования не установлены							

Ограничения использования земельных участков и объектов капитального строительства, находящихся в границах зон с особыми условиями использования территорий, в том числе в границах особо охраняемых природных территорий, определяются в соответствии с подразделом 10 настоящего раздела Правил.

4. Градостроительные регламенты зоны сельскохозяйственного использования (СХ-1)

Виды разрешенного использования земельных участков и объектов капитального строительства, предельные (минимальные и (или) максимальные) размеры земельных участков и предельные параметры разрешенного строительства, реконструкции объектов капитального строительства зоны сельскохозяйственного использования (СХ-1) представлены в таблице 5.

Виды разрешенного использования земельных участков и объектов капитального строительства, предельные (минимальные и (или) максимальные) размеры земельных участков и предельные параметры разрешенного строительства, реконструкции объектов капитального строительства зоны сельскохозяйственного использования (СХ-1)

Таблица 5

№ п/п	Виды разрешенного использования земельного участка			Предельные (минимальные и (или) максимальные) размеры земельных участков и предельные параметры разрешенного строительства, реконструкции объектов капитального строительства				
	код	наименование	описание видов разрешенного использования земельных участков и объектов капитального строительства	предельные (минимальные и (или) максимальные) размеры земельных участков, в том числе их площадь	минимальные отступы от границ земельных участков в целях определения мест допустимого размещения зданий, строений, сооружений, за пределами которых запрещено строительство зданий, строений, сооружений	предельное количество этажей зданий, строений, сооружений	максимальный процент застройки в границах земельного участка, определяемый как отношение суммарной площади земельного участка, которая может быть застроена, ко всей площади земельного участка	иные предельные параметры разрешенного строительства, реконструкции объектов капитального строительства
I.	Основные виды разрешенного использования							
1.	1.4	Выращивание тонизирующих, лекарственных, цветочных культур	Осуществление хозяйственной деятельности, в том числе на	Не подлежат установлению	Не подлежат установлению	Не подлежат установлению	Не подлежат установлению	Не подлежат установлению

			сельскохозяйственных угодьях, связанной с производством чая, лекарственных и цветочных культур					
2.	1.5	Садоводство	Осуществление хозяйственной деятельности, в том числе на сельскохозяйственных угодьях, связанной с выращиванием многолетних плодовых и ягодных культур, винограда и иных многолетних культур	Не подлежат установлению	Не подлежат установлению	Не подлежат установлению	Не подлежат установлению	Не подлежат установлению
3.	1.6	Выращивание льна и конопли	Осуществление хозяйственной деятельности, в том числе на сельскохозяйственных угодьях, связанной с выращиванием льна, конопли	Не подлежат установлению	Не подлежат установлению	Не подлежат установлению	Не подлежат установлению	Не подлежат установлению
4.	1.8	Скотоводство	Осуществление хозяйственной деятельности, в том числе на сельскохозяйственных угодьях,	Не подлежат установлению	Не подлежат установлению	Не подлежат установлению	Не подлежат установлению	Не подлежат установлению

			<p>связанной с разведением сельскохозяйственных животных (крупного рогатого скота, овец, коз, лошадей, верблюдов, оленей); сенокошение, выпас сельскохозяйственных животных, производство кормов, размещение зданий, сооружений, используемых для содержания и разведения сельскохозяйственных животных; разведение племенных животных, производство и использование племенной продукции (материала)</p>					
5.	1.9	Звероводство	<p>Осуществление хозяйственной деятельности, связанной с разведением в неволе ценных пушных зверей;</p>	Не подлежат установлению	Не подлежат установлению	Не подлежат установлению	Не подлежат установлению	Не подлежат установлению

			размещение зданий, сооружений, используемых для содержания и разведения животных, производства, хранения и первичной переработки продукции; разведение племенных животных, производство и использование племенной продукции (материала)					
6.	1.10	Птицеводство	Осуществление хозяйственной деятельности, связанной с разведением домашних пород птиц, в том числе водоплавающих; размещение зданий, сооружений, используемых для содержания и разведения животных, производства,	Не подлежат установлению	Не подлежат установлению	Не подлежат установлению	Не подлежат установлению	Не подлежат установлению

			хранения и первичной переработки продукции птицеводства; разведение племенных животных, производство и использование племенной продукции (материала)					
7.	1.11	Свиноводство	Осуществление хозяйственной деятельности, связанной с разведением свиней; размещение зданий, сооружений, используемых для содержания и разведения животных, производства, хранения и первичной переработки продукции; разведение племенных животных, производство и использование	Не подлежат установлению	Не подлежат установлению	Не подлежат установлению	Не подлежат установлению	Не подлежат установлению

			племенной продукции (материала)					
8.	1.12	Пчеловодство	<p>Осуществление хозяйственной деятельности, в том числе на сельскохозяйственных угодьях, по разведению, содержанию и использованию пчел и иных полезных насекомых;</p> <p>размещение ульев, иных объектов и оборудования, необходимого для пчеловодства и разведения иных полезных насекомых;</p> <p>размещение сооружений используемых для хранения и первичной переработки продукции пчеловодства</p>	Не подлежат установлению	Не подлежат установлению	Не подлежат установлению	Не подлежат установлению	Не подлежат установлению
9.	1.13	Рыбоводство	<p>Осуществление хозяйственной деятельности, связанной с разведением и (или)</p>	Не подлежат установлению	Не подлежат установлению	Не подлежат установлению	Не подлежат установлению	Не подлежат установлению

			содержанием, выращиванием объектов рыбоводства (аквакультуры); размещение зданий, сооружений, оборудования, необходимых для осуществления рыбоводства (аквакультуры)					
10.	1.14	Научное обеспечение сельского хозяйства	Осуществление научной и селекционной работы, ведения сельского хозяйства для получения ценных с научной точки зрения образцов растительного и животного мира; размещение коллекций генетических ресурсов растений	Не подлежат установлению	Не подлежат установлению	Не подлежат установлению	Не подлежат установлению	Не подлежат установлению
11.	1.15	Хранение и переработка сельскохозяйственной продукции	Размещение зданий, сооружений, используемых для производства, хранения, первичной и глубокой переработки сельскохозяйственной	Не подлежат установлению	Минимальные отступы от границ земельного участка в целях определения места	Предельное количество этажей – 3	Максимальный процент застройки земельного участка – 50 %	Не подлежат установлению

			продукции		допустимого размещения объекта – 5 м			
12.	1.17	Питомники	Выращивание и реализация подроста деревьев и кустарников, используемых в сельском хозяйстве, а также иных сельскохозяйственных культур для получения рассады и семян; размещение сооружений, необходимых для указанных видов сельскохозяйственного производства	Не подлежат установлению	Не подлежат установлению	Не подлежат установлению	Не подлежат установлению	Не подлежат установлению
13.	1.18	Обеспечение сельскохозяйственного производства	Размещение машинно-транспортных и ремонтных станций, ангаров и гаражей для сельскохозяйственной техники, амбаров, водонапорных башен, трансформаторных станций и иного технического оборудования, используемого для ведения сельского хозяйства	Не подлежат установлению	Минимальные отступы от границ земельного участка в целях определения места допустимого размещения объекта – 5 м	Предельное количество этажей – 3	Максимальный процент застройки земельного участка – 50 %	Не подлежат установлению

14.	1.19	Сенокошение	Кошение трав, сбор и заготовка сена	Не подлежат установлению	Не подлежат установлению	Не подлежат установлению	Не подлежат установлению	Не подлежат установлению
15.	1.20	Выпас сельскохозяйственных животных	Выпас сельскохозяйственных животных	Не подлежат установлению	Не подлежат установлению	Не подлежат установлению	Не подлежат установлению	Не подлежат установлению
16.	13.1	Ведение огородничества	Осуществление отдыха и (или) выращивания гражданами для собственных нужд сельскохозяйственных культур; размещение хозяйственных построек, не являющихся объектами недвижимости, предназначенных для хранения инвентаря и урожая сельскохозяйственных культур	Минимальный размер земельного участка – 100 кв. м. Максимальный размер не подлежит установлению	Не подлежат установлению	Не подлежат установлению	Не подлежат установлению	Не подлежат установлению
17.	13.2	Ведение садоводства	Осуществление отдыха и (или) выращивания гражданами для собственных нужд сельскохозяйственных культур; размещение для собственных нужд садового дома, жилого дома,	Минимальный размер земельного участка – 400 кв. м. Максимальный размер не подлежит установлению	Не подлежат установлению	Не подлежат установлению	Не подлежат установлению	Не подлежат установлению

			указанного в описании вида разрешенного использования с кодом 2.1, хозяйственных построек и гаражей					
II.		Условно разрешенные виды использования						
1.	3.1.1	Предоставление коммунальных услуг	Размещение зданий и сооружений, обеспечивающих поставку воды, тепла, электричества, газа, отвод канализационных стоков, очистку и уборку объектов недвижимости (котельных, водозаборов, очистных сооружений, насосных станций, водопроводов, линий электропередач, трансформаторных подстанций, газопроводов, линий связи, телефонных станций, канализаций, стоянок, гаражей и мастерских для обслуживания уборочной, и	Не подлежат установлению	Минимальные отступы от границ земельного участка в целях определения места допустимого размещения объекта – 1 м	Предельное количество этажей – 2	Максимальный процент застройки – 90 %	Не подлежат установлению

			аварийной техники, сооружений, необходимых для сбора и плавки снега)					
III.	Вспомогательные виды разрешенного использования							
1.	Вспомогательные виды разрешенного использования не установлены							

Ограничения использования земельных участков и объектов капитального строительства, находящихся в границах зон с особыми условиями использования территорий, в том числе в границах особо охраняемых природных территорий, определяются в соответствии с подразделом 10 настоящего раздела Правил.

5. Градостроительные регламенты производственной зоны сельскохозяйственных предприятий (СХ-2)

Виды разрешенного использования земельных участков и объектов капитального строительства, предельные (минимальные и (или) максимальные) размеры земельных участков и предельные параметры разрешенного строительства, реконструкции объектов капитального строительства производственной зоны сельскохозяйственных предприятий (СХ-2) представлены в таблице 6.

Виды разрешенного использования земельных участков и объектов капитального строительства, предельные (минимальные и (или) максимальные) размеры земельных участков и предельные параметры разрешенного строительства, реконструкции объектов капитального строительства производственной зоны сельскохозяйственных предприятий (СХ-2)

Таблица 6

№ п/п	Виды разрешенного использования земельного участка			Предельные (минимальные и (или) максимальные) размеры земельных участков и предельные параметры разрешенного строительства, реконструкции объектов капитального строительства				
	код	наименование	описание видов разрешенного использования земельных участков и объектов капитального строительства	предельные (минимальные и (или) максимальные) размеры земельных участков, в том числе их площадь	минимальные отступы от границ земельных участков в целях определения мест допустимого размещения зданий, строений, сооружений, за пределами которых запрещено строительство зданий, строений, сооружений	предельное количество этажей зданий, сооружений	максимальный процент застройки в границах земельного участка, определяемый как отношение суммарной площади земельного участка, которая может быть застроена, ко всей площади земельного участка	иные предельные параметры разрешенного строительства, реконструкции объектов капитального строительства
I.	Основные виды разрешенного использования							
1.	1.2	Выращивание зерновых и	Осуществление хозяйственной	Не подлежат установлению	Не подлежат установлению	Не подлежат установлению	Не подлежат установлению	Не подлежат установлению

		иных сельскохозяйственных культур	деятельности на сельскохозяйственных угодьях, связанной с производством зерновых, бобовых, кормовых, технических, масличных, эфиромасличных и иных сельскохозяйственных культур					
2.	1.3	Овощеводство	Осуществление хозяйственной деятельности на сельскохозяйственных угодьях, связанной с производством картофеля, листовых, плодовых, луковичных и бахчевых сельскохозяйственных культур, в том числе с использованием теплиц	Не подлежат установлению	Не подлежат установлению	Не подлежат установлению	Не подлежат установлению	Не подлежат установлению
3.	1.4	Выращивание тонизирующих, лекарственных, цветочных культур	Осуществление хозяйственной деятельности, в том числе на сельскохозяйственных угодьях, связанной с производством чая,	Не подлежат установлению	Не подлежат установлению	Не подлежат установлению	Не подлежат установлению	Не подлежат установлению

			лекарственных и цветочных культур					
4.	1.5	Садоводство	Осуществление хозяйственной деятельности, в том числе на сельскохозяйственных участках, связанной с выращиванием многолетних плодовых и ягодных культур, винограда и иных многолетних культур	Не подлежат установлению	Не подлежат установлению	Не подлежат установлению	Не подлежат установлению	Не подлежат установлению
5.	1.6	Выращивание льна и конопли	Осуществление хозяйственной деятельности, в том числе на сельскохозяйственных участках, связанной с выращиванием льна, конопли	Не подлежат установлению	Не подлежат установлению	Не подлежат установлению	Не подлежат установлению	Не подлежат установлению
6.	1.8	Скотоводство	Осуществление хозяйственной деятельности, в том числе на сельскохозяйственных участках, связанной с разведением сельскохозяйственных животных (крупного рогатого скота, овец, коз,	Не подлежат установлению	Не подлежат установлению	Не подлежат установлению	Не подлежат установлению	Не подлежат установлению

			<p>лошадей, верблюдов, оленей); сенокошение, выпас сельскохозяйственных животных, производство кормов, размещение зданий, сооружений, используемых для содержания и разведения сельскохозяйственных животных; разведение племенных животных, производство и использование племенной продукции (материала)</p>					
7.	1.9	Звероводство	<p>Осуществление хозяйственной деятельности, связанной с разведением в неволе ценных пушных зверей; размещение зданий, сооружений, используемых для содержания и разведения животных,</p>	Не подлежат установлению	Не подлежат установлению	Не подлежат установлению	Не подлежат установлению	Не подлежат установлению

			производства, хранения и первичной переработки продукции; разведение племенных животных, производство и использование племенной продукции (материала)					
8.	1.10	Птицеводство	Осуществление хозяйственной деятельности, связанной с разведением домашних пород птиц, в том числе водоплавающих; размещение зданий, сооружений, используемых для содержания и разведения животных, производства, хранения и первичной переработки продукции птицеводства;	Не подлежат установлению	Не подлежат установлению	Не подлежат установлению	Не подлежат установлению	Не подлежат установлению

			разведение племенных животных, производство и использование племенной продукции (материала)					
9.	1.11	Свиноводство	Осуществление хозяйственной деятельности, связанной с разведением свиней; размещение зданий, сооружений, используемых для содержания и разведения животных, производства, хранения и первичной переработки продукции; разведение племенных животных, производство и использование племенной продукции (материала)	Не подлежат установлению	Не подлежат установлению	Не подлежат установлению	Не подлежат установлению	Не подлежат установлению
10.	1.19	Сенокошение	Кошение трав, сбор и заготовка сена	Не подлежат установлению	Не подлежат установлению	Не подлежат установлению	Не подлежат установлению	Не подлежат установлению

11.	1.14	Научное обеспечение сельского хозяйства	Осуществление научной и селекционной работы, ведения сельского хозяйства для получения ценных с научной точки зрения образцов растительного и животного мира; размещение коллекций генетических ресурсов растений	Не подлежат установлению	Не подлежат установлению	Не подлежат установлению	Не подлежат установлению	Не подлежат установлению
12.	1.15	Хранение и переработка сельскохозяйственной продукции	Размещение зданий, сооружений, используемых для производства, хранения, первичной и глубокой переработки сельскохозяйственной продукции	Не подлежат установлению	Минимальные отступы от границ земельного участка в целях определения места допустимого размещения объекта – 3 м	Не подлежат установлению	Максимальный процент застройки – 50 %	Не подлежат установлению
13.	1.18	Обеспечение сельскохозяйственного производства	Размещение машинно-транспортных и ремонтных станций, ангаров и гаражей для сельскохозяйственной техники, амбаров,	Не подлежат установлению	Минимальные отступы от границ земельного участка в целях определения	Предельная высота объекта – 10 м	Максимальный процент застройки – 50 %	Не подлежат установлению

			водонапорных башен, трансформаторных станций и иного технического оборудования, используемого для ведения сельского хозяйства		места допустимого размещения объекта – 3 м			
14.	1.20	Выпас сельскохозяйственных животных	Выпас сельскохозяйственных животных	Не подлежат установлению	Не подлежат установлению	Не подлежат установлению	Не подлежат установлению	Не подлежат установлению
II.	Условно разрешенные виды использования							
1.	3.1.1	Предоставление коммунальных услуг	Размещение зданий и сооружений, обеспечивающих поставку воды, тепла, электричества, газа, отвод канализационных стоков, очистку и уборку объектов недвижимости (котельных, водозаборов, очистных сооружений, насосных станций, водопроводов, линий электропередач, трансформаторных подстанций, газопроводов, линий связи, телефонных станций, канализаций,	Не подлежат установлению	Минимальные отступы от границ земельного участка в целях определения места допустимого размещения объекта – 1 м	Предельное количество этажей – 2	Максимальный процент застройки – 90 %	Не подлежат установлению

			стоянок, гаражей и мастерских для обслуживания уборочной, и аварийной техники, сооружений, необходимых для сбора и плавки снега)					
2.	4.9.1.1	Заправка транспортных средств	Размещение автозаправочных станций; размещение магазинов сопутствующей торговли, зданий для организации общественного питания в качестве объектов дорожного сервиса	Не подлежат установлению	Минимальные отступы от границ земельного участка в целях определения места допустимого размещения объекта – 1 м	Предельное количество этажей – 1	Максимальный процент застройки – 50 %	Не подлежат установлению
3.	6.8	Связь	Размещение объектов связи, радиовещания, телевидения, включая воздушные радиорелейные, надземные и подземные кабельные линии связи, линии радиофикации, антенные поля, усилительные пункты на кабельных линиях связи, инфраструктуру	Не подлежат установлению	Минимальные отступы от границ земельного участка в целях определения места допустимого размещения объекта – 1 м	Предельное количество этажей – 3	Максимальный процент застройки – 70 %	Предельная высота опор – 15 метров

			спутниковой связи и телерадиовещания, за исключением объектов связи, размещение которых предусмотрено содержанием видов разрешенного использования с кодами 3.1.1, 3.2.3					
III.	Вспомогательные виды разрешенного использования							
1.	Вспомогательные виды разрешенного использования не установлены							

Ограничения использования земельных участков и объектов капитального строительства, находящихся в границах зон с особыми условиями использования территорий, в том числе в границах особо охраняемых природных территорий, определяются в соответствии с подразделом 10 настоящего раздела Правил.

6. Градостроительные регламенты зоны природно-ландшафтных территорий в границах населенных пунктов (Р-1.1)

Виды разрешенного использования земельных участков и объектов капитального строительства, предельные (минимальные и (или) максимальные) размеры земельных участков и предельные параметры разрешенного строительства, реконструкции объектов капитального строительства зоны природно-ландшафтных территорий в границах населенных пунктов (Р-1.1) представлены в таблице 7.

Виды разрешенного использования земельных участков и объектов капитального строительства, предельные (минимальные и (или) максимальные) размеры земельных участков и предельные параметры разрешенного строительства, реконструкции объектов капитального строительства зоны природно-ландшафтных территорий в границах населенных пунктов (Р-1.1)

Таблица 7

№ п/п	Виды разрешенного использования земельного участка			Предельные (минимальные и (или) максимальные) размеры земельных участков и предельные параметры разрешенного строительства, реконструкции объектов капитального строительства				
	код	наименование	описание видов разрешенного использования земельных участков и объектов капитального строительства	предельные (минимальные и (или) максимальные) размеры земельных участков, в том числе их площадь	минимальные отступы от границ земельных участков в целях определения мест допустимого размещения зданий, строений, сооружений, за пределами которых запрещено строительство зданий, строений, сооружений	предельное количество этажей зданий, строений, сооружений	максимальный процент застройки в границах земельного участка, определяемый как отношение суммарной площади земельного участка, которая может быть застроена, ко всей площади земельного участка	иные предельные параметры разрешенного строительства, реконструкции объектов капитального строительства
I.	Основные виды разрешенного использования							
1.	5.0	Отдых (рекреация)	Обустройство мест для занятия спортом, физической	Не подлежат установлению	Не подлежат установлению	Не подлежат установлению	Не подлежат установлению	Не подлежат установлению

			<p>культурой, пешими или верховыми прогулками, отдыха и туризма, наблюдения за природой, пикников, охоты, рыбалки и иной деятельности; создание и уход за городскими лесами, скверами, прудами, озерами, водохранилищами, пляжами, а также обустройство мест отдыха в них.</p> <p>Содержание данного вида разрешенного использования включает в себя содержание видов разрешенного использования с кодами 5.1 - 5.5</p>					
2.	9.1	Охрана природных территорий	<p>Сохранение отдельных естественных качеств окружающей природной среды путем ограничения хозяйственной</p>	Не подлежат установлению	Не подлежат установлению	Не подлежат установлению	Не подлежат установлению	Не подлежат установлению

			<p>деятельности в данной зоне, в частности: создание и уход за запретными полосами, создание и уход за защитными лесами, в том числе городскими лесами, лесами в лесопарках, и иная хозяйственная деятельность, разрешенная в защитных лесах, соблюдение режима использования природных ресурсов в заказниках, сохранение свойств земель, являющихся особо ценными</p>					
3.	11.1	Общее пользование водными объектами	Использование земельных участков, примыкающих к водным объектам способами, необходимыми для осуществления	Не подлежат установлению	Не подлежат установлению	Не подлежат установлению	Не подлежат установлению	Не подлежат установлению

			общего водопользования (водопользования, осуществляемого гражданами для личных нужд, а также забор (изъятие) водных ресурсов для целей питьевого и хозяйственно-бытового водоснабжения, купание, использование маломерных судов, водных мотоциклов и других технических средств, предназначенных для отдыха на водных объектах, водопой, если соответствующие запреты не установлены законодательством)					
II.	Условно разрешенные виды использования							
1.	3.1.1	Предоставление коммунальных услуг	Размещение зданий и сооружений, обеспечивающих поставку воды,	Не подлежат установлению	Минимальные отступы от границ земельного	Предельное количество этажей – 2	Максимальный процент застройки – 90 %	Не подлежат установлению

			тепла, электричества, газа, отвод канализационных стоков, очистку и уборку объектов недвижимости (котельных, водозаборов, очистных сооружений, насосных станций, водопроводов, линий электропередач, трансформаторных подстанций, газопроводов, линий связи, телефонных станций, канализаций, стоянок, гаражей и мастерских для обслуживания уборочной, и аварийной техники, сооружений, необходимых для сбора и плавки снега)		участка в целях определения места допустимого размещения объекта – 1 м			
III.	Вспомогательные виды разрешенного использования							
1.	Вспомогательные виды разрешенного использования не установлены							

Ограничения использования земельных участков и объектов капитального строительства, находящихся в границах зон с особыми условиями использования территорий, в том числе в границах особо охраняемых природных территорий, определяются в соответствии с подразделом 10 настоящего раздела Правил.

7. Градостроительные регламенты зоны природно-ландшафтных территорий за границами населенных пунктов (Р-1.2)

Виды разрешенного использования земельных участков и объектов капитального строительства, предельные (минимальные и (или) максимальные) размеры земельных участков и предельные параметры разрешенного строительства, реконструкции объектов капитального строительства зоны природно-ландшафтных территорий за границами населенных пунктов (Р-1.2) представлены в таблице 8.

Виды разрешенного использования земельных участков и объектов капитального строительства, предельные (минимальные и (или) максимальные) размеры земельных участков и предельные параметры разрешенного строительства, реконструкции объектов капитального строительства зоны природно-ландшафтных территорий за границами населенных пунктов (Р-1.2)

Таблица 8

№ п/п	Виды разрешенного использования земельного участка			Предельные (минимальные и (или) максимальные) размеры земельных участков и предельные параметры разрешенного строительства, реконструкции объектов капитального строительства				
	код	наименование	описание видов разрешенного использования земельных участков и объектов капитального строительства	предельные (минимальные и (или) максимальные) размеры земельных участков, в том числе их площадь	минимальные отступы от границ земельных участков в целях определения мест допустимого размещения зданий, строений, сооружений, за пределами которых запрещено строительство зданий, строений, сооружений	предельное количество этажей зданий, строений, сооружений	максимальный процент застройки в границах земельного участка, определяемый как отношение суммарной площади земельного участка, которая может быть застроена, ко всей площади земельного участка	иные предельные параметры разрешенного строительства, реконструкции объектов капитального строительства
I.	Основные виды разрешенного использования							
1.	5.0	Отдых (рекреация)	Обустройство мест для занятия спортом, физической	Не подлежат установлению	Не подлежат установлению	Не подлежат установлению	Не подлежат установлению	Не подлежат установлению

			<p>культурой, пешими или верховыми прогулками, отдыха и туризма, наблюдения за природой, пикников, охоты, рыбалки и иной деятельности; создание и уход за городскими лесами, скверами, прудами, озерами, водохранилищами, пляжами, а также обустройство мест отдыха в них. Содержание данного вида разрешенного использования включает в себя содержание видов разрешенного использования с кодами 5.1 - 5.5</p>					
2.	9.1	Охрана природных территорий	<p>Сохранение отдельных естественных качеств окружающей природной среды путем ограничения хозяйственной</p>	Не подлежат установлению	Не подлежат установлению	Не подлежат установлению	Не подлежат установлению	Не подлежат установлению

			<p>деятельности в данной зоне, в частности: создание и уход за запретными полосами, создание и уход за защитными лесами, в том числе городскими лесами, лесами в лесопарках, и иная хозяйственная деятельность, разрешенная в защитных лесах, соблюдение режима использования природных ресурсов в заказниках, сохранение свойств земель, являющихся особо ценными</p>					
3.	11.1	Общее пользование водными объектами	Использование земельных участков, примыкающих к водным объектам способами, необходимыми для осуществления	Не подлежат установлению	Не подлежат установлению	Не подлежат установлению	Не подлежат установлению	Не подлежат установлению

			общего водопользования (водопользования, осуществляемого гражданами для личных нужд, а также забор (изъятие) водных ресурсов для целей питьевого и хозяйственно-бытового водоснабжения, купание, использование маломерных судов, водных мотоциклов и других технических средств, предназначенных для отдыха на водных объектах, водопой, если соответствующие запреты не установлены законодательством)					
II.	Условно разрешенные виды использования							
1.	3.1.1	Предоставление коммунальных услуг	Размещение зданий и сооружений, обеспечивающих поставку воды,	Не подлежат установлению	Минимальные отступы от границ земельного	Предельное количество этажей – 2	Максимальный процент застройки – 90 %	Не подлежат установлению

			<p>тепла, электричества, газа, отвод канализационных стоков, очистку и уборку объектов недвижимости (котельных, водозаборов, очистных сооружений, насосных станций, водопроводов, линий электропередач, трансформаторных подстанций, газопроводов, линий связи, телефонных станций, канализаций, стоянок, гаражей и мастерских для обслуживания уборочной, и аварийной техники, сооружений, необходимых для сбора и плавки снега)</p>		<p>участка в целях определения места допустимого размещения объекта – 1 м</p>			
III.	Вспомогательные виды разрешенного использования							
1.	Вспомогательные виды разрешенного использования не установлены							

Ограничения использования земельных участков и объектов капитального строительства, находящихся в границах зон с особыми условиями использования территорий, в том числе в границах особо охраняемых природных территорий, определяются в соответствии с подразделом 10 настоящего раздела Правил.

8. Градостроительные регламенты зоны инженерных объектов (И-1)

Виды разрешенного использования земельных участков и объектов капитального строительства, предельные (минимальные и (или) максимальные) размеры земельных участков и предельные параметры разрешенного строительства, реконструкции объектов капитального строительства зоны инженерных объектов (И-1) представлены в таблице 9.

Виды разрешенного использования земельных участков и объектов капитального строительства, предельные (минимальные и (или) максимальные) размеры земельных участков и предельные параметры разрешенного строительства, реконструкции объектов капитального строительства зоны инженерных объектов (И-1)

Таблица 9

№ п/п	Виды разрешенного использования земельного участка			Предельные (минимальные и (или) максимальные) размеры земельных участков и предельные параметры разрешенного строительства, реконструкции объектов капитального строительства				
	код	наименование	описание видов разрешенного использования земельных участков и объектов капитального строительства	предельные (минимальные и (или) максимальные) размеры земельных участков, в том числе их площадь	минимальные отступы от границ земельных участков в целях определения мест допустимого размещения зданий, строений, сооружений, за пределами которых запрещено строительство зданий, строений, сооружений	предельное количество этажей зданий, строений, сооружений	максимальный процент застройки в границах земельного участка, определяемый как отношение суммарной площади земельного участка, которая может быть застроена, ко всей площади земельного участка	иные предельные параметры разрешенного строительства, реконструкции объектов капитального строительства
I.	Основные виды разрешенного использования							
1.	6.8	Связь	Размещение объектов связи, радиовещания, телевидения,	Не подлежат установлению	Минимальные отступы от границ земельного	Предельное количество этажей – 3	Максимальный процент застройки – 70 %	Предельная высота опор – 15 метров

			включая воздушные радиорелейные, надземные и подземные кабельные линии связи, линии радиофикации, антенные поля, усилительные пункты на кабельных линиях связи, инфраструктуру спутниковой связи и телерадиовещания, за исключением объектов связи, размещение которых предусмотрено содержанием видов разрешенного использования с кодами 3.1.1, 3.2.3		участка в целях определения места допустимого размещения объекта – 1 м			
2.	11.3	Гидротехнические сооружения	Размещение гидротехнических сооружений, необходимых для эксплуатации водохранилищ (плотин,	Не подлежат установлению	Не подлежат установлению	Не подлежат установлению	Не подлежат установлению	Не подлежат установлению

			водосбросов, водозаборных, водовыпускных и других гидротехнических сооружений, судопропускных сооружений, рыбозащитных и рыбопропускных сооружений, берегозащитных сооружений)					
3.	3.1.1	Предоставление коммунальных услуг	Размещение зданий и сооружений, обеспечивающих поставку воды, тепла, электричества, газа, отвод канализационных стоков, очистку и уборку объектов недвижимости (котельных, водозаборов, очистных сооружений, насосных станций, водопроводов, линий электропередач, трансформаторных	Не подлежат установлению	Минимальные отступы от границ земельного участка в целях определения места допустимого размещения объекта – 1 м	Предельное количество этажей – 2	Максимальный процент застройки – 90 %	Не подлежат установлению

			подстанций, газопроводов, линий связи, телефонных станций, канализаций, стоянок, гаражей и мастерских для обслуживания уборочной и аварийной техники, сооружений, необходимых для сбора и плавки снега)					
4.	4.9	Служебные гаражи	Размещение постоянных или временных гаражей, стоянок для хранения служебного автотранспорта, используемого в целях осуществления видов деятельности, предусмотренных видами разрешенного использования с кодами 3.0, 4.0, а также для стоянки	Не подлежат установлению	Минимальные отступы от границ земельного участка в целях определения места допустимого размещения объекта – 1 м	Не подлежат установлению	Не подлежат установлению	Не подлежат установлению

			и хранения транспортных средств общего пользования, в том числе в депо					
5.	6.1	Недропользование	Осуществление геологических изысканий; добыча полезных ископаемых открытым (карьеры, отвалы) и закрытым (шахты, скважины) способами; размещение объектов капитального строительства, в том числе подземных, в целях добычи полезных ископаемых; размещение объектов капитального строительства, необходимых для подготовки сырья к транспортировке и (или) промышленной	Не подлежат установлению	минимальные отступы от границ земельного участка в целях определения места допустимого размещения объекта – 5 м.	Предельное количество этажей – 3	Максимальный процент застройки – 80 %	Не подлежат установлению

			переработке; размещение объектов капитального строительства, предназначенных для проживания в них сотрудников, осуществляющих обслуживание зданий и сооружений, необходимых для целей недропользования, если добыча полезных ископаемых происходит на межселенной территории					
II.	Условно разрешенные виды использования							
1.	Условно разрешенные виды использования не установлены							
III.	Вспомогательные виды разрешенного использования							
1.	Вспомогательные виды разрешенного использования не установлены							

Ограничения использования земельных участков и объектов капитального строительства, находящихся в границах зон с особыми условиями использования территорий, в том числе в границах особо охраняемых природных территорий, определяются в соответствии с подразделом 10 настоящего раздела Правил.

9. Градостроительные регламенты зоны кладбищ (СП-1)

Виды разрешенного использования земельных участков и объектов капитального строительства, предельные (минимальные и (или) максимальные) размеры земельных участков и предельные параметры разрешенного строительства, реконструкции объектов капитального строительства зоны кладбищ (СП-1) представлены в таблице 10.

Виды разрешенного использования земельных участков и объектов капитального строительства, предельные (минимальные и (или) максимальные) размеры земельных участков и предельные параметры разрешенного строительства, реконструкции объектов капитального строительства зоны кладбищ (СП-1)

Таблица 10

№ п/п	Виды разрешенного использования земельного участка			Предельные (минимальные и (или) максимальные) размеры земельных участков и предельные параметры разрешенного строительства, реконструкции объектов капитального строительства				
	код	наименование	описание видов разрешенного использования земельных участков и объектов капитального строительства	предельные (минимальные и (или) максимальные) размеры земельных участков, в том числе их площадь	минимальные отступы от границ земельных участков в целях определения мест допустимого размещения зданий, строений, сооружений, за пределами которых запрещено строительство зданий, строений, сооружений	предельное количество этажей зданий, строений, сооружений	максимальный процент застройки в границах земельного участка, определяемый как отношение суммарной площади земельного участка, которая может быть застроена, ко всей площади земельного участка	иные предельные параметры разрешенного строительства, реконструкции объектов капитального строительства
I.	Основные виды разрешенного использования							
1.	12.1	Ритуальная деятельность	Размещение кладбищ, крематориев и мест захоронения;	Не подлежат установлению	Не подлежат установлению	Не подлежат установлению	Не подлежат установлению	Не подлежат установлению

			размещение соответствующих культовых сооружений; осуществление деятельности по производству продукции ритуально-обрядового назначения					
2.	3.1.1	Предоставление коммунальных услуг	Размещение зданий и сооружений, обеспечивающих поставку воды, тепла, электричества, газа, отвод канализационных стоков, очистку и уборку объектов недвижимости (котельных, водозаборов, очистных сооружений, насосных станций, водопроводов, линий электропередач, трансформаторных подстанций, газопроводов,	Не подлежат установлению	Минимальные отступы от границ земельного участка в целях определения места допустимого размещения объекта – 1 м	Предельное количество этажей – 2	Максимальный процент застройки – 90 %	Не подлежат установлению

			линий связи, телефонных станций, канализаций, стоянок, гаражей и мастерских для обслуживания уборочной, и аварийной техники, сооружений, необходимых для сбора и плавки снега)					
II.	Условно разрешенные виды использования							
1.	Условные разрешенные виды использования не установлены							
III.	Вспомогательные виды разрешенного использования							
1.	Вспомогательные виды разрешенного использования не установлены							

Ограничения использования земельных участков и объектов капитального строительства, находящихся в границах зон с особыми условиями использования территорий, в том числе в границах особо охраняемых природных территорий, определяются в соответствии с подразделом 10 настоящего раздела Правил.

10. Ограничения использования земельных участков и объектов капитального строительства, устанавливаемые в соответствии с законодательством Российской Федерации

10.1. Ограничения использования земельных участков и объектов капитального строительства, устанавливаемые в соответствии с законодательством Российской Федерации.

10.1.1. На Карте границ зон с особыми условиями использования территорий отображены следующие виды зон с особыми условиями использования территорий по природно-экологическим и санитарно-гигиеническим требованиям:

- 1) водоохранная зона;
- 2) прибрежная защитная полоса;
- 3) охранная зона объектов электроэнергетики (объектов электросетевого хозяйства и объектов по производству электрической энергии);
- 4) зоны санитарной охраны источников питьевого и хозяйственно-бытового водоснабжения, а также устанавливаемые в случаях, предусмотренных Водным кодексом Российской Федерации, в отношении подземных водных объектов зоны специальной охраны;

10.1.2. Границы зон с особыми условиями использования территорий, указанных в пункте 10.1.1 настоящего раздела Правил, отображаются в соответствии с данными Единого государственного реестра недвижимости, а при отсутствии таковых — в соответствии с нормативными актами об установлении границ таких зон.

10.1.3. В случае, если земельный участок расположен в границах зон с особыми условиями использования территорий, в том числе в границах зон охраны объектов культурного наследия, правовой режим использования и застройки земельного участка определяется совокупностью видов разрешенного использования земельных участков и объектов капитального строительства, установленных настоящими Правилами, и ограничений, указанных в том числе в пунктах 10.2.-10.5 настоящего раздела Правил.

10.2. Ограничения использования земельных участков и объектов капитального строительства, устанавливаемые в водоохраных зонах и прибрежных защитных полосах.

10.2.1. Водоохраные зоны, прибрежные защитные полосы и ограничения, накладываемые данными зонами, устанавливаются в соответствии со статьей 65 Водного кодекса Российской Федерации. В границах водоохраных зон устанавливаются прибрежные защитные полосы, на территориях которых вводятся дополнительные ограничения хозяйственной и иной деятельности.

10.2.2. В соответствии с Водным кодексом Российской Федерации в водоохраных зонах запрещается:

- 1) использование сточных вод в целях повышения почвенного плодородия;
- 2) размещение кладбищ, скотомогильников, объектов размещения отходов производства и потребления, химических, взрывчатых, токсичных, отравляющих и

ядовитых веществ, пунктов захоронения радиоактивных отходов, а также загрязнение территории загрязняющими веществами, предельно допустимые концентрации, которых в водах водных объектов рыбохозяйственного назначения не установлены;

3) осуществление авиационных мер по борьбе с вредными организмами;

4) движение и стоянка транспортных средств (кроме специальных транспортных средств), за исключением их движения по дорогам и стоянки на дорогах и в специально оборудованных местах, имеющих твердое покрытие;

5) строительство и реконструкция автозаправочных станций, складов горюче-смазочных материалов (за исключением случаев, если автозаправочные станции, склады горюче-смазочных материалов размещены на территориях портов, инфраструктуры внутренних водных путей, в том числе баз (сооружений) для стоянки маломерных судов, объектов органов федеральной службы безопасности), станций технического обслуживания, используемых для технического осмотра и ремонта транспортных средств, осуществление мойки транспортных средств;

б) хранение пестицидов и агрохимикатов (за исключением хранения агрохимикатов в специализированных хранилищах на территориях морских портов за пределами границ прибрежных защитных полос), применение пестицидов и агрохимикатов;

7) сброс сточных, в том числе дренажных, вод;

8) разведка и добыча общераспространенных полезных ископаемых (за исключением случаев, если разведка и добыча общераспространенных полезных ископаемых осуществляются пользователями недр, осуществляющими разведку и добычу иных видов полезных ископаемых, в границах предоставленных им в соответствии с законодательством Российской Федерации о недрах горных отводов и (или) геологических отводов на основании утвержденного технического проекта в соответствии со статьей 19.1 Закона Российской Федерации от 21.02.1992 № 2395-1 «О недрах»).

10.2.3. В границах прибрежных защитных полос, наряду с установленными для водоохранной зоны ограничениями, запрещается:

1) распашка земель;

2) размещение отвалов размываемых грунтов;

3) выпас сельскохозяйственных животных и организация для них летних лагерей, ванн.

10.2.4. В границах водоохранных зон допускаются проектирование, строительство, реконструкция, ввод в эксплуатацию, эксплуатация хозяйственных и иных объектов при условии оборудования таких объектов сооружениями, обеспечивающими охрану водных объектов от загрязнения, засорения, заиления и истощения вод в соответствии с водным законодательством и законодательством в области охраны окружающей среды.

10.2.5. Выбор типа сооружения, обеспечивающего охрану водного объекта от загрязнения, засорения, заиления и истощения вод, осуществляется с учетом необходимости соблюдения установленных в соответствии с законодательством в области охраны окружающей среды нормативов допустимых сбросов загрязняющих веществ, иных веществ и микроорганизмов.

10.2.6. Под сооружениями, обеспечивающими охрану водных объектов от загрязнения, засорения, заиления и истощения вод, понимаются:

1) централизованные системы водоотведения (канализации), централизованные ливневые системы водоотведения;

2) сооружения и системы для отведения (сброса) сточных вод в централизованные системы водоотведения (в том числе дождевых, талых, инфильтрационных, поливочных и дренажных вод), если они предназначены для приема таких вод;

3) локальные очистные сооружения для очистки сточных вод (в том числе дождевых, талых, инфильтрационных, поливочных и дренажных вод), обеспечивающие их очистку, исходя из нормативов, установленных в соответствии с требованиями законодательства в области охраны окружающей среды.

4) сооружения для сбора отходов производства и потребления, а также сооружения и системы для отведения (сброса) сточных вод (в том числе дождевых, талых, инфильтрационных, поливочных и дренажных вод) в приемники, изготовленные из водонепроницаемых материалов;

5) сооружения, обеспечивающие защиту водных объектов и прилегающих к ним территорий от разливов нефти и нефтепродуктов, и иного негативного воздействия на окружающую среду.

10.2.7. В отношении территорий ведения гражданами садоводства или огородничества для собственных нужд, размещенных в границах водоохраных зон и не оборудованных сооружениями для очистки сточных вод, до момента их оборудования такими сооружениями и (или) подключения к системам, указанным в пункте 1 части 16 статьи 65 Водного Кодекса Российской Федерации, допускается применение приемников, изготовленных из водонепроницаемых материалов, предотвращающих поступление загрязняющих веществ, иных веществ и микроорганизмов в окружающую среду.

10.3. Ограничения использования земельных участков и объектов капитального строительства, устанавливаемые в охранных зонах объектов электроэнергетики (объектов электросетевого хозяйства и объектов по производству электрической энергии).

10.3.1. Охранные зоны для объектов электросетевого хозяйства и особые условия использования земельных участков, расположенных в данных зонах, устанавливаются согласно постановлению Правительства Российской Федерации от 24.02.2009 № 160 «О порядке установления охранных зон объектов электросетевого хозяйства и особых условий использования земельных участков, расположенных в границах таких зон».

10.3.2. В охранных зонах запрещается осуществлять любые действия, которые могут нарушить безопасную работу объектов электросетевого хозяйства, в том числе привести к их повреждению или уничтожению, и (или) повлечь причинение вреда жизни, здоровью граждан и имуществу физических или юридических лиц, а также повлечь нанесение экологического ущерба и возникновение пожаров, в том числе:

1) набрасывать на провода и опоры воздушных линий электропередачи посторонние предметы, а также подниматься на опоры воздушных линий электропередачи;

2) размещать любые объекты и предметы (материалы) в пределах созданных в соответствии с требованиями нормативно-технических документов проходов и подъездов для доступа к объектам электросетевого хозяйства, а также проводить любые работы и возводить сооружения, которые могут препятствовать доступу к объектам электросетевого хозяйства, без создания необходимых для такого доступа проходов и подъездов;

3) находиться в пределах огороженной территории и помещениях распределительных устройств и подстанций, открывать двери и люки распределительных устройств и подстанций, производить переключения и подключения в электрических сетях (указанное требование не распространяется на работников, занятых выполнением разрешенных в установленном порядке работ), разводить огонь в пределах охранных зон вводных и распределительных устройств, подстанций, воздушных линий электропередачи, а также в охранных зонах кабельных линий электропередачи;

4) размещать свалки;

5) производить работы ударными механизмами, сбрасывать тяжести массой свыше 5 тонн, производить сброс и слив едких и коррозионных веществ и горюче-смазочных материалов (в охранных зонах подземных кабельных линий электропередачи).

10.3.3. В пределах охранных зон без письменного решения о согласовании сетевых организаций юридическим и физическим лицам запрещаются:

1) строительство, капитальный ремонт, реконструкция или снос зданий и сооружений;

2) горные, взрывные, мелиоративные работы, в том числе связанные с временным затоплением земель;

3) посадка и вырубка деревьев и кустарников;

4) дноуглубительные, землечерпальные и погрузочно-разгрузочные работы, добыча рыбы, других водных животных и растений придонными орудиями лова, устройство водопоев, колка и заготовка льда (в охранных зонах подводных кабельных линий электропередачи);

5) проход судов, у которых расстояние по вертикали от верхнего крайнего габарита с грузом или без груза до нижней точки провеса проводов переходов воздушных линий электропередачи через водоемы менее минимально допустимого расстояния, в том числе с учетом максимального уровня подъема воды при паводке;

6) проезд машин и механизмов, имеющих общую высоту с грузом или без груза от поверхности дороги более 4,5 метра (в охранных зонах воздушных линий электропередачи);

7) земляные работы на глубине более 0,3 метра (на вспахиваемых землях на глубине более 0,45 метра), а также планировка грунта (в охранных зонах подземных кабельных линий электропередачи);

10.4. Ограничения использования земельных участков и объектов капитального строительства, устанавливаемые в зонах санитарной охраны источников питьевого и хозяйственно-бытового водоснабжения, а также устанавливаемых в случаях, предусмотренных Водным кодексом Российской Федерации, в отношении подземных водных объектов зоны специальной охраны.

10.4.1. Первый пояс зоны санитарной охраны источников питьевого водоснабжения устанавливается согласно постановлению Главного государственного санитарного врача Российской Федерации от 14.03.2002 № 10 «О введении в действие Санитарных правил и норм «Зоны санитарной охраны источников водоснабжения и водопроводов питьевого назначения. СанПиН 2.1.4.1110-02».

10.4.2. Мероприятия по первому поясу:

1) территория первого пояса зоны санитарной охраны (далее — ЗСО) должна быть спланирована для отвода поверхностного стока за ее пределы, озеленена, ограждена и обеспечена охраной. Дорожки к сооружениям должны иметь твердое покрытие;

2) не допускается посадка высокоствольных деревьев, все виды строительства, не имеющие непосредственного отношения к эксплуатации, реконструкции и расширению водопроводных сооружений, в том числе прокладка трубопроводов различного назначения, размещение жилых и хозяйственно-бытовых зданий, проживание людей, применение ядохимикатов и удобрений;

3) здания должны быть оборудованы канализацией с отведением сточных вод в ближайшую систему бытовой или производственной канализации, или на местные станции очистных сооружений, расположенные за пределами первого пояса ЗСО с учетом санитарного режима на территории второго пояса;

4) в исключительных случаях, при отсутствии канализации, должны устраиваться водонепроницаемые приемники нечистот и бытовых отходов, расположенные в местах, исключающих загрязнение территории первого пояса ЗСО при их вывозе;

5) водопроводные сооружения, расположенные в первом поясе зоны санитарной охраны, должны быть оборудованы с учетом предотвращения возможности загрязнения питьевой воды через оголовки и устья скважин, люки и переливные трубы резервуаров и устройства заливки насосов;

6) все водозаборы должны быть оборудованы аппаратурой для систематического контроля соответствия фактического дебита при эксплуатации водопровода проектной производительности, предусмотренной при его проектировании и обосновании границ ЗСО.

10.4.3. Мероприятия по второму и третьему поясу:

1) запрещается размещение кладбищ, скотомогильников, полей ассенизации, полей фильтрации, навозохранилищ, силосных траншей, животноводческих и птицеводческих предприятий и других объектов, обуславливающих опасность микробного загрязнения подземных вод;

2) запрещается применение удобрений и ядохимикатов;

3) запрещается рубка леса главного пользования и реконструкции;

4) запрещается закачка отработанных вод в подземные горизонты, подземного складирования твердых отходов и разработки недр земли;

5) запрещается размещение складов горюче-смазочных материалов, ядохимикатов и минеральных удобрений, накопителей промстоков, шламохранилищ и других объектов, обуславливающих опасность химического загрязнения подземных вод;

6) выявление, тампонирование или восстановление всех старых, бездействующих, дефектных или неправильно эксплуатируемых скважин, представляющих опасность в части возможности загрязнения водоносных горизонтов.

7) бурение новых скважин и новое строительство, связанное с нарушением почвенного покрова, производится при обязательном согласовании с центром государственного санитарно-эпидемиологического надзора.

8) размещение складов горюче-смазочных материалов, ядохимикатов и минеральных удобрений, накопителей промстоков, шламохранилищ и других объектов, обуславливающих опасность химического загрязнения подземных вод. Размещение таких объектов допускается в пределах третьего пояса ЗСО только при использовании защищенных подземных вод, при условии выполнения специальных мероприятий по защите водоносного горизонта от загрязнения при наличии санитарно-эпидемиологического заключения центра государственного санитарно-эпидемиологического надзора, выданного с учетом заключения органов геологического контроля.

9) своевременное выполнение необходимых мероприятий по санитарной охране поверхностных вод, имеющих непосредственную гидрологическую связь с используемым водоносным горизонтом, в соответствии с гигиеническими требованиями к охране поверхностных вод.

10.5. Ограничения использования земельных участков и объектов капитального строительства, устанавливаемые в защитной зоне объекта культурного наследия.

10.5.1. В соответствии со статьей 34.1 Федерального закона от 25.06.2002 № 73-ФЗ «Об объектах культурного наследия (памятниках истории и культуры) народов Российской Федерации»: защитными зонами объектов культурного наследия являются территории, которые прилегают к включенным в реестр памятникам и ансамблям и в границах которых в целях обеспечения сохранности объектов культурного наследия и композиционно-видовых связей (панорам) запрещается строительство объектов капитального строительства и их реконструкция, связанная с изменением их параметров (высоты, количества этажей, площади), за исключением строительства и реконструкции линейных объектов.

10.5.2. Защитные зоны не устанавливаются для объектов археологического наследия, некрополей, захоронений, расположенных в границах некрополей, произведений монументального искусства, а также памятников и ансамблей, расположенных в границах достопримечательного места, в которых соответствующим органом охраны объектов культурного наследия установлены

предусмотренные статьей 56.4 Федерального закона от 25.06.2002 № 73-ФЗ «Об объектах культурного наследия (памятниках истории и культуры) народов Российской Федерации» требования и ограничения.

10.5.3. Границы защитной зоны объекта культурного наследия устанавливаются:

а) для памятника, расположенного в границах населенного пункта, на расстоянии 100 метров от внешних границ территории памятника, для памятника, расположенного вне границ населенного пункта, на расстоянии 200 метров от внешних границ территории памятника;

б) для ансамбля, расположенного в границах населенного пункта, на расстоянии 150 метров от внешних границ территории ансамбля, для ансамбля, расположенного вне границ населенного пункта, на расстоянии 250 метров от внешних границ территории ансамбля.

10.5.4. В случае отсутствия утвержденных границ территории объекта культурного наследия, расположенного в границах населенного пункта, границы защитной зоны такого объекта устанавливаются на расстоянии 200 метров от линии внешней стены памятника либо от линии общего контура ансамбля, образуемого соединением внешних точек наиболее удаленных элементов ансамбля, включая парковую территорию. В случае отсутствия утвержденных границ территории объекта культурного наследия, расположенного вне границ населенного пункта, границы защитной зоны такого объекта устанавливаются на расстоянии 300 метров от линии внешней стены памятника либо от линии общего контура ансамбля, образуемого соединением внешних точек наиболее удаленных элементов ансамбля, включая парковую территорию.

10.5.5. Региональный орган охраны объектов культурного наследия вправе принять решение, предусматривающее установление границ защитной зоны объекта культурного наследия на расстоянии, отличном от расстояний, предусмотренных пунктами 3 и 4 настоящей статьи, на основании заключения историко-культурной экспертизы с учетом историко-градостроительного и ландшафтного окружения такого объекта культурного наследия в порядке, установленном Правительством Российской Федерации.

10.5.6. Защитная зона объекта культурного наследия прекращает существование со дня утверждения в порядке, установленном статьей 34 Федерального закона от 25.06.2002 № 73-ФЗ «Об объектах культурного наследия (памятниках истории и культуры) народов Российской Федерации», проекта зон охраны такого объекта культурного наследия.

11. Расчетные показатели минимально допустимого уровня обеспеченности территории объектами коммунальной, транспортной, социальной инфраструктур и расчетные показатели максимально допустимого уровня территориальной доступности указанных объектов для населения в границах территориальной зоны, применительно к которой предусматривается осуществление деятельности по комплексному развитию территории

На территории сельского поселения Знаменский сельсовет не предусматривается деятельность по комплексному развитию территории.

В случае планирования осуществления деятельности по комплексному развитию территории в обязательном порядке устанавливаются границы территории, в которых предусматривается осуществление деятельности по комплексному развитию территории и наносятся на Карту градостроительного зонирования. В настоящий подраздел Правил вносятся соответствующие изменения по установлению расчетных показателей минимально допустимого уровня обеспеченности территории объектами коммунальной, транспортной, социальной инфраструктур и расчетных показателей максимально допустимого уровня территориальной доступности указанных объектов для населения в границах территориальной зоны, применительно к которой предусматривается осуществление деятельности по комплексному развитию территории.

Приложение 1
к правилам землепользования и застройки
сельского поселения Знаменский сельсовет
Лев-Толстовского муниципального района
Липецкой области

ОПИСАНИЕ МЕСТОПОЛОЖЕНИЯ ГРАНИЦ					
Территориальная зона Ж-1 - Зона застройки индивидуальными жилыми домами					
(наименование объекта, местоположение границ которого описано (далее - объект))					
Раздел 1					
Сведения об объекте					
№ п/п	Характеристики объекта			Описание характеристик	
1	2			3	
1.	Местоположение объекта			Липецкая область, Лев-Толстовский муниципальный район, сельское поселение Знаменский сельсовет	
2.	Площадь объекта +/- величина погрешности определения площади (Р +/- Дельта Р)			5840453 +/- 8458 м ²	
3.	Иные характеристики объекта			-	
Раздел 2					
Сведения о местоположении границ объекта					
1. Система координат МСК-48, зона 1					
2. Сведения о характерных точках границ объекта					
Обозначение характерных точек границ	Координаты, м		Метод определения координат характерной точки	Средняя квадратическая погрешность положения характерной точки (Mt), м	Описание обозначения точки на местности (при наличии)
	X	Y			
1	2	3	4	5	6
-	-	-	-	-	
3. Сведения о характерных точках части (частей) границы объекта					
Обозначение характерных точек части границы	Координаты, м		Метод определения координат характерной точки	Средняя квадратическая погрешность положения характерной точки (Mt), м	Описание обозначения точки на местности (при наличии)
	X	Y			
1	2	3	4	5	6
Часть 1					
1	493010.39	1311888.35	Картометрический метод	1	-

2	493030.70	1311876.22	Картометрически й метод	1	-
3	493045.18	1311858.10	Картометрически й метод	1	-
4	493098.07	1311819.63	Картометрически й метод	1	-
5	493090.40	1311809.41	Картометрически й метод	1	-
6	493163.27	1311758.71	Картометрически й метод	1	-
7	493191.54	1311733.99	Картометрически й метод	1	-
8	493186.45	1311724.73	Картометрически й метод	1	-
9	493186.01	1311724.96	Картометрически й метод	1	-
10	493208.08	1311693.15	Картометрически й метод	1	-
11	493218.45	1311604.91	Картометрически й метод	1	-
12	493589.23	1311522.72	Картометрически й метод	1	-
13	493722.47	1311484.06	Картометрически й метод	1	-
14	493766.39	1311465.47	Картометрически й метод	1	-
15	493774.40	1311429.03	Картометрически й метод	1	-
16	493779.39	1311383.51	Картометрически й метод	1	-
17	493783.02	1311383.64	Картометрически й метод	1	-
18	493781.00	1311415.62	Картометрически й метод	1	-
19	493812.97	1311421.34	Картометрически й метод	1	-
20	493816.32	1311420.36	Картометрически й метод	1	-
21	493873.67	1311402.97	Картометрически й метод	1	-
22	493932.79	1311385.42	Картометрически й метод	1	-
23	493920.73	1311340.98	Картометрически й метод	1	-
24	493899.56	1311276.52	Картометрически й метод	1	-
25	493881.75	1311276.58	Картометрически й метод	1	-
26	493883.43	1311251.48	Картометрически й метод	1	-
27	493899.63	1311251.57	Картометрически й метод	1	-
28	493900.94	1311229.13	Картометрически й метод	1	-
29	493906.33	1311208.94	Картометрически й метод	1	-

30	493906.35	1311204.74	Картометрически й метод	1	-
31	493920.06	1311161.15	Картометрически й метод	1	-
32	493975.12	1311160.72	Картометрически й метод	1	-
33	493977.34	1311111.19	Картометрически й метод	1	-
34	493923.67	1311110.49	Картометрически й метод	1	-
35	493924.27	1311102.42	Картометрически й метод	1	-
36	493925.09	1311095.39	Картометрически й метод	1	-
37	493930.86	1311095.92	Картометрически й метод	1	-
38	493934.46	1310988.80	Картометрически й метод	1	-
39	493980.52	1310743.27	Картометрически й метод	1	-
40	494007.18	1310752.57	Картометрически й метод	1	-
41	494062.06	1310765.14	Картометрически й метод	1	-
42	494095.92	1310766.83	Картометрически й метод	1	-
43	494116.25	1310782.07	Картометрически й метод	1	-
44	494112.30	1310802.92	Картометрически й метод	1	-
45	494110.54	1310842.16	Картометрически й метод	1	-
46	494112.94	1310885.90	Картометрически й метод	1	-
47	494110.87	1310936.10	Картометрически й метод	1	-
48	494113.61	1310971.17	Картометрически й метод	1	-
49	494110.39	1310991.45	Картометрически й метод	1	-
50	494103.35	1311022.82	Картометрически й метод	1	-
51	494105.95	1311023.60	Картометрически й метод	1	-
52	494104.43	1311032.38	Картометрически й метод	1	-
53	494104.33	1311069.24	Картометрически й метод	1	-
54	494099.70	1311099.00	Картометрически й метод	1	-
55	494085.14	1311125.47	Картометрически й метод	1	-
56	494068.83	1311156.31	Картометрически й метод	1	-
57	494050.20	1311180.02	Картометрически й метод	1	-

58	494050.20	1311200.34	Картометрически й метод	1	-
59	494036.86	1311227.99	Картометрически й метод	1	-
60	494031.56	1311280.25	Картометрически й метод	1	-
61	494022.31	1311327.88	Картометрически й метод	1	-
62	494019.00	1311372.19	Картометрически й метод	1	-
63	494020.99	1311405.78	Картометрически й метод	1	-
64	494013.14	1311421.65	Картометрически й метод	1	-
65	494023.46	1311471.41	Картометрически й метод	1	-
66	494040.54	1311498.09	Картометрически й метод	1	-
67	494055.38	1311508.29	Картометрически й метод	1	-
68	494081.49	1311525.87	Картометрически й метод	1	-
69	494112.43	1311509.35	Картометрически й метод	1	-
70	494121.66	1311485.33	Картометрически й метод	1	-
71	494118.79	1311471.00	Картометрически й метод	1	-
72	494139.38	1311444.95	Картометрически й метод	1	-
73	494152.92	1311432.12	Картометрически й метод	1	-
74	494154.06	1311346.38	Картометрически й метод	1	-
75	494183.70	1311345.73	Картометрически й метод	1	-
76	494204.21	1311269.00	Картометрически й метод	1	-
77	494212.77	1311212.20	Картометрически й метод	1	-
78	494214.46	1311176.63	Картометрически й метод	1	-
79	494209.38	1311151.23	Картометрически й метод	1	-
80	494209.38	1311137.69	Картометрически й метод	1	-
81	494209.38	1311091.96	Картометрически й метод	1	-
82	494217.85	1311046.24	Картометрически й метод	1	-
83	494233.09	1311027.62	Картометрически й метод	1	-
84	494260.19	1311007.29	Картометрически й метод	1	-
85	494265.27	1310990.36	Картометрически й метод	1	-

86	494258.49	1310941.25	Картометрически й метод	1	-
87	494238.17	1310904.00	Картометрически й метод	1	-
88	494238.38	1310903.06	Картометрически й метод	1	-
89	494247.41	1310862.38	Картометрически й метод	1	-
90	494327.16	1310839.55	Картометрически й метод	1	-
91	494335.40	1310876.67	Картометрически й метод	1	-
92	494351.63	1310871.82	Картометрически й метод	1	-
93	494346.49	1310721.97	Картометрически й метод	1	-
94	494431.24	1310718.18	Картометрически й метод	1	-
95	494456.17	1310717.22	Картометрически й метод	1	-
96	494468.38	1310716.75	Картометрически й метод	1	-
97	494575.17	1310712.64	Картометрически й метод	1	-
98	494587.02	1310785.46	Картометрически й метод	1	-
99	494670.00	1310780.38	Картометрически й метод	1	-
100	494676.44	1310713.98	Картометрически й метод	1	-
101	494676.82	1310713.95	Картометрически й метод	1	-
102	494749.59	1310707.56	Картометрически й метод	1	-
103	494763.14	1310880.29	Картометрически й метод	1	-
104	494714.03	1310909.08	Картометрически й метод	1	-
105	494681.85	1310942.95	Картометрически й метод	1	-
106	494664.92	1310997.13	Картометрически й метод	1	-
107	494659.84	1311044.55	Картометрически й метод	1	-
108	494642.90	1311095.35	Картометрически й метод	1	-
109	494637.82	1311171.55	Картометрически й метод	1	-
110	494640.23	1311184.20	Картометрически й метод	1	-
111	494658.14	1311278.24	Картометрически й метод	1	-
112	494663.22	1311423.87	Картометрически й метод	1	-
113	494666.85	1311571.19	Картометрически й метод	1	-

114	494680.16	1312111.39	Картометрически й метод	1	-
115	494585.33	1312114.77	Картометрически й метод	1	-
116	494524.36	1312116.47	Картометрически й метод	1	-
117	494453.24	1312124.93	Картометрически й метод	1	-
118	494363.49	1312121.55	Картометрически й метод	1	-
119	494273.73	1312123.24	Картометрически й метод	1	-
120	494145.03	1312118.16	Картометрически й метод	1	-
121	494041.73	1312096.15	Картометрически й метод	1	-
122	493953.68	1312089.37	Картометрически й метод	1	-
123	493885.94	1312085.99	Картометрически й метод	1	-
124	493772.48	1312099.53	Картометрически й метод	1	-
125	493748.77	1312091.07	Картометрически й метод	1	-
126	493740.30	1312072.44	Картометрически й метод	1	-
127	493725.06	1312055.50	Картометрически й метод	1	-
128	493697.97	1312043.65	Картометрически й метод	1	-
129	493684.42	1312028.41	Картометрически й метод	1	-
130	493682.73	1311989.46	Картометрически й метод	1	-
131	493675.95	1311958.98	Картометрически й метод	1	-
132	493650.55	1311950.51	Картометрически й метод	1	-
133	493613.30	1311942.05	Картометрически й метод	1	-
134	493586.20	1311909.87	Картометрически й метод	1	-
135	493435.49	1311953.90	Картометрически й метод	1	-
136	493471.01	1312038.41	Картометрически й метод	1	-
137	493222.08	1312183.21	Картометрически й метод	1	-
1	493010.39	1311888.35	Картометрически й метод	1	-
138	493253.30	1312146.52	Картометрически й метод	1	-
139	493256.82	1312150.57	Картометрически й метод	1	-
140	493260.46	1312147.25	Картометрически й метод	1	-

141	493257.14	1312142.99	Картометрически й метод	1	-
138	493253.30	1312146.52	Картометрически й метод	1	-
142	494450.66	1310904.69	Картометрически й метод	1	-
143	494450.53	1310899.08	Картометрически й метод	1	-
144	494443.44	1310898.50	Картометрически й метод	1	-
145	494443.60	1310904.86	Картометрически й метод	1	-
142	494450.66	1310904.69	Картометрически й метод	1	-
146	493814.51	1311647.14	Картометрически й метод	1	-
147	493809.95	1311646.77	Картометрически й метод	1	-
148	493809.55	1311651.13	Картометрически й метод	1	-
149	493814.23	1311651.51	Картометрически й метод	1	-
146	493814.51	1311647.14	Картометрически й метод	1	-
150	494270.75	1311131.01	Картометрически й метод	1	-
151	494297.55	1311088.80	Картометрически й метод	1	-
152	494263.78	1311067.36	Картометрически й метод	1	-
153	494236.98	1311109.58	Картометрически й метод	1	-
150	494270.75	1311131.01	Картометрически й метод	1	-
154	494478.60	1311746.56	Картометрически й метод	1	-
155	494481.30	1311706.14	Картометрически й метод	1	-
156	494483.86	1311654.40	Картометрически й метод	1	-
157	494483.35	1311645.52	Картометрически й метод	1	-
158	494479.46	1311624.97	Картометрически й метод	1	-
159	494412.56	1311624.61	Картометрически й метод	1	-
160	494409.37	1311627.48	Картометрически й метод	1	-
161	494405.83	1311633.99	Картометрически й метод	1	-
162	494397.90	1311738.31	Картометрически й метод	1	-
163	494433.02	1311743.51	Картометрически й метод	1	-
164	494456.44	1311746.85	Картометрически й метод	1	-

154	494478.60	1311746.56	Картометрически й метод	1	-
165	494003.73	1311133.52	Картометрически й метод	1	-
166	494000.62	1311127.17	Картометрически й метод	1	-
167	493994.27	1311130.27	Картометрически й метод	1	-
168	493997.37	1311136.62	Картометрически й метод	1	-
165	494003.73	1311133.52	Картометрически й метод	1	-
169	493884.47	1311633.94	Картометрически й метод	1	-
170	493893.64	1311628.89	Картометрически й метод	1	-
171	493867.98	1311562.73	Картометрически й метод	1	-
172	493863.10	1311550.15	Картометрически й метод	1	-
173	493841.81	1311548.45	Картометрически й метод	1	-
174	493832.57	1311624.19	Картометрически й метод	1	-
175	493831.96	1311630.61	Картометрически й метод	1	-
176	493867.11	1311626.80	Картометрически й метод	1	-
177	493873.29	1311639.77	Картометрически й метод	1	-
169	493884.47	1311633.94	Картометрически й метод	1	-
178	494557.82	1311173.29	Картометрически й метод	1	-
179	494557.16	1311239.38	Картометрически й метод	1	-
180	494567.30	1311240.34	Картометрически й метод	1	-
181	494626.78	1311241.02	Картометрически й метод	1	-
182	494624.11	1311182.12	Картометрически й метод	1	-
183	494610.74	1311173.65	Картометрически й метод	1	-
184	494610.56	1311173.65	Картометрически й метод	1	-
185	494610.55	1311138.47	Картометрически й метод	1	-
186	494557.38	1311138.47	Картометрически й метод	1	-
187	494557.38	1311173.28	Картометрически й метод	1	-
178	494557.82	1311173.29	Картометрически й метод	1	-
188	493514.44	1311550.74	Картометрически й метод	1	-

189	493513.44	1311543.74	Картометрически й метод	1	-
190	493506.44	1311544.74	Картометрически й метод	1	-
191	493507.44	1311551.74	Картометрически й метод	1	-
188	493514.44	1311550.74	Картометрически й метод	1	-
192	494565.40	1311359.98	Картометрически й метод	1	-
193	494566.62	1311457.00	Картометрически й метод	1	-
194	494645.14	1311455.98	Картометрически й метод	1	-
195	494643.84	1311358.97	Картометрически й метод	1	-
192	494565.40	1311359.98	Картометрически й метод	1	-
196	493547.46	1311570.77	Картометрически й метод	1	-
197	493548.18	1311565.66	Картометрически й метод	1	-
198	493549.02	1311565.37	Картометрически й метод	1	-
199	493549.14	1311564.52	Картометрически й метод	1	-
200	493546.50	1311553.55	Картометрически й метод	1	-
201	493542.05	1311536.18	Картометрически й метод	1	-
202	493530.78	1311539.02	Картометрически й метод	1	-
203	493524.40	1311540.95	Картометрически й метод	1	-
204	493529.86	1311573.40	Картометрически й метод	1	-
196	493547.46	1311570.77	Картометрически й метод	1	-
Часть 2					
205	492295.87	1305543.38	Картометрически й метод	1	-
206	492296.26	1305612.71	Картометрически й метод	1	-
207	492339.70	1305614.17	Картометрически й метод	1	-
208	492334.50	1305686.99	Картометрически й метод	1	-
209	492297.62	1305692.98	Картометрически й метод	1	-
210	492298.13	1305706.57	Картометрически й метод	1	-
211	492292.42	1305708.67	Картометрически й метод	1	-
212	492167.10	1305783.18	Картометрически й метод	1	-

213	492140.34	1305796.56	Картометрически й метод	1	-
214	492094.29	1305754.39	Картометрически й метод	1	-
215	492067.19	1305725.61	Картометрически й метод	1	-
216	492121.38	1305678.19	Картометрически й метод	1	-
217	492158.64	1305635.86	Картометрически й метод	1	-
218	492170.49	1305605.38	Картометрически й метод	1	-
219	492175.57	1305574.90	Картометрически й метод	1	-
220	492195.89	1305551.19	Картометрически й метод	1	-
221	492231.42	1305506.19	Картометрически й метод	1	-
222	492245.68	1305514.38	Картометрически й метод	1	-
205	492295.87	1305543.38	Картометрически й метод	1	-
Часть 3					
223	492310.39	1305773.43	Картометрически й метод	1	-
224	492313.90	1305790.21	Картометрически й метод	1	-
225	492303.69	1305792.74	Картометрически й метод	1	-
226	492300.19	1305775.99	Картометрически й метод	1	-
223	492310.39	1305773.43	Картометрически й метод	1	-
Часть 4					
227	492233.80	1305785.74	Картометрически й метод	1	-
228	492236.35	1305800.52	Картометрически й метод	1	-
229	492228.95	1305801.88	Картометрически й метод	1	-
230	492226.28	1305787.38	Картометрически й метод	1	-
227	492233.80	1305785.74	Картометрически й метод	1	-
Часть 5					
231	492673.30	1306130.01	Картометрически й метод	1	-
232	492695.16	1306248.87	Картометрически й метод	1	-
233	492688.82	1306250.76	Картометрически й метод	1	-
234	492676.72	1306184.08	Картометрически й метод	1	-
235	492647.29	1306189.04	Картометрически й метод	1	-

236	492583.70	1306206.57	Картометрически й метод	1	-
237	492552.76	1306214.46	Картометрически й метод	1	-
238	492540.03	1306166.02	Картометрически й метод	1	-
239	492668.18	1306131.65	Картометрически й метод	1	-
231	492673.30	1306130.01	Картометрически й метод	1	-
Часть 6					
240	489323.83	1309193.67	Картометрически й метод	1	-
241	489189.02	1309098.25	Картометрически й метод	1	-
242	489173.11	1309086.99	Картометрически й метод	1	-
243	489286.57	1308883.78	Картометрически й метод	1	-
244	489260.26	1308809.00	Картометрически й метод	1	-
245	489254.40	1308792.34	Картометрически й метод	1	-
246	489083.36	1308760.16	Картометрически й метод	1	-
247	489064.73	1308756.78	Картометрически й метод	1	-
248	489109.42	1308580.40	Картометрически й метод	1	-
249	489223.92	1308128.53	Картометрически й метод	1	-
250	489318.75	1307993.06	Картометрически й метод	1	-
251	489340.24	1307966.55	Картометрически й метод	1	-
252	489420.35	1307867.75	Картометрически й метод	1	-
253	489464.38	1307854.20	Картометрически й метод	1	-
254	489511.80	1307864.36	Картометрически й метод	1	-
255	489601.55	1307886.37	Картометрически й метод	1	-
256	489657.44	1307901.61	Картометрически й метод	1	-
257	489706.54	1307898.23	Картометрически й метод	1	-
258	489740.54	1307883.84	Картометрически й метод	1	-
259	489781.06	1307840.65	Картометрически й метод	1	-
260	489818.40	1307780.21	Картометрически й метод	1	-
261	489839.38	1307760.29	Картометрически й метод	1	-

262	489862.81	1307738.04	Картометрически й метод	1	-
263	489973.12	1307928.00	Картометрически й метод	1	-
264	490136.40	1308162.47	Картометрически й метод	1	-
265	490067.25	1308228.44	Картометрически й метод	1	-
266	490011.36	1308214.89	Картометрически й метод	1	-
267	489958.87	1308199.65	Картометрически й метод	1	-
268	489916.53	1308201.35	Картометрически й метод	1	-
269	489892.82	1308199.65	Картометрически й метод	1	-
270	489869.11	1308157.32	Картометрически й метод	1	-
271	489833.55	1308211.51	Картометрически й метод	1	-
272	489813.23	1308226.75	Картометрически й метод	1	-
273	489792.91	1308223.36	Картометрически й метод	1	-
274	489777.67	1308211.51	Картометрически й метод	1	-
275	489762.43	1308189.49	Картометрически й метод	1	-
276	489742.11	1308181.02	Картометрически й метод	1	-
277	489716.71	1308189.49	Картометрически й метод	1	-
278	489743.80	1308225.05	Картометрически й метод	1	-
279	489752.27	1308250.45	Картометрически й метод	1	-
280	489743.80	1308280.93	Картометрически й метод	1	-
281	489779.36	1308292.79	Картометрически й метод	1	-
282	489803.07	1308287.71	Картометрически й метод	1	-
283	489823.39	1308272.47	Картометрически й метод	1	-
284	489848.79	1308255.53	Картометрически й метод	1	-
285	489875.89	1308255.53	Картометрически й метод	1	-
286	490060.47	1308345.28	Картометрически й метод	1	-
287	490029.99	1308399.47	Картометрически й метод	1	-
288	490007.98	1308418.10	Картометрически й метод	1	-
289	489980.88	1308473.98	Картометрически й метод	1	-

290	489947.01	1308509.54	Картометрически й метод	1	-
291	489902.98	1308529.86	Картометрически й метод	1	-
292	489853.87	1308543.41	Картометрически й метод	1	-
293	489818.31	1308536.64	Картометрически й метод	1	-
294	489764.12	1308497.69	Картометрически й метод	1	-
295	489742.78	1308487.02	Картометрически й метод	1	-
296	489726.87	1308479.06	Картометрически й метод	1	-
297	489628.65	1308682.27	Картометрически й метод	1	-
298	489472.85	1308992.16	Картометрически й метод	1	-
299	489401.73	1309114.08	Картометрически й метод	1	-
240	489323.83	1309193.67	Картометрически й метод	1	-
300	489504.95	1308458.94	Картометрически й метод	1	-
301	489500.16	1308454.81	Картометрически й метод	1	-
302	489495.86	1308460.10	Картометрически й метод	1	-
303	489500.98	1308464.24	Картометрически й метод	1	-
300	489504.95	1308458.94	Картометрически й метод	1	-
304	489657.97	1308027.50	Картометрически й метод	1	-
305	489652.29	1308023.29	Картометрически й метод	1	-
306	489648.08	1308028.98	Картометрически й метод	1	-
307	489653.76	1308033.18	Картометрически й метод	1	-
304	489657.97	1308027.50	Картометрически й метод	1	-
308	489358.69	1308426.85	Картометрически й метод	1	-
309	489358.42	1308426.78	Картометрически й метод	1	-
310	489358.38	1308426.97	Картометрически й метод	1	-
311	489358.65	1308427.02	Картометрически й метод	1	-
308	489358.69	1308426.85	Картометрически й метод	1	-
312	489648.88	1308032.99	Картометрически й метод	1	-
313	489648.60	1308033.00	Картометрически й метод	1	-

314	489648.55	1308037.17	Картометрически й метод	1	-
315	489648.83	1308037.18	Картометрически й метод	1	-
312	489648.88	1308032.99	Картометрически й метод	1	-
316	489359.82	1308421.47	Картометрически й метод	1	-
317	489359.87	1308421.20	Картометрически й метод	1	-
318	489359.70	1308421.16	Картометрически й метод	1	-
319	489359.63	1308421.43	Картометрически й метод	1	-
320	489359.05	1308424.09	Картометрически й метод	1	-
321	489359.24	1308424.13	Картометрически й метод	1	-
316	489359.82	1308421.47	Картометрически й метод	1	-
322	489580.36	1308333.68	Картометрически й метод	1	-
323	489578.04	1308332.69	Картометрически й метод	1	-
324	489562.82	1308327.06	Картометрически й метод	1	-
325	489548.60	1308360.47	Картометрически й метод	1	-
326	489567.12	1308366.75	Картометрически й метод	1	-
322	489580.36	1308333.68	Картометрически й метод	1	-
327	489361.10	1308416.09	Картометрически й метод	1	-
328	489360.92	1308416.04	Картометрически й метод	1	-
329	489360.86	1308416.32	Картометрически й метод	1	-
330	489361.03	1308416.36	Картометрически й метод	1	-
327	489361.10	1308416.09	Картометрически й метод	1	-
Часть 7					
331	493833.25	1310721.39	Картометрически й метод	1	-
332	493802.51	1310712.86	Картометрически й метод	1	-
333	493762.36	1310587.07	Картометрически й метод	1	-
334	493765.68	1310586.01	Картометрически й метод	1	-
335	493652.29	1310231.56	Картометрически й метод	1	-
336	494124.71	1310231.72	Картометрически й метод	1	-

337	494109.47	1310279.14	Картометрически й метод	1	-
338	494051.90	1310343.49	Картометрически й метод	1	-
339	493960.45	1310401.06	Картометрически й метод	1	-
340	493904.57	1310446.78	Картометрически й метод	1	-
341	493860.54	1310492.50	Картометрически й метод	1	-
342	493801.27	1310558.55	Картометрически й метод	1	-
343	493829.99	1310700.37	Картометрически й метод	1	-
331	493833.25	1310721.39	Картометрически й метод	1	-
Часть 8					
344	493759.24	1310650.24	Картометрически й метод	1	-
345	493750.30	1310653.90	Картометрически й метод	1	-
346	493683.90	1310687.27	Картометрически й метод	1	-
347	493612.74	1310687.65	Картометрически й метод	1	-
348	493615.35	1310729.08	Картометрически й метод	1	-
349	493622.07	1310766.17	Картометрически й метод	1	-
350	493632.66	1310804.59	Картометрически й метод	1	-
351	493729.18	1310916.64	Картометрически й метод	1	-
352	493730.43	1310962.46	Картометрически й метод	1	-
353	493762.86	1310962.80	Картометрически й метод	1	-
354	493811.42	1310972.00	Картометрически й метод	1	-
355	493752.46	1311423.24	Картометрически й метод	1	-
356	493747.91	1311450.14	Картометрически й метод	1	-
357	493715.21	1311462.98	Картометрически й метод	1	-
358	493585.63	1311499.82	Картометрически й метод	1	-
359	493199.17	1311583.85	Картометрически й метод	1	-
360	493186.14	1311684.04	Картометрически й метод	1	-
361	493165.03	1311718.82	Картометрически й метод	1	-
362	493137.96	1311739.50	Картометрически й метод	1	-
363	493086.64	1311649.09	Картометрически й метод	1	-

364	493170.47	1311605.61	Картометрически й метод	1	-
365	493158.63	1311556.22	Картометрически й метод	1	-
366	493129.36	1311406.37	Картометрически й метод	1	-
367	493134.30	1311372.56	Картометрически й метод	1	-
368	493206.87	1311334.12	Картометрически й метод	1	-
369	493266.14	1311296.86	Картометрически й метод	1	-
370	493203.61	1311298.70	Картометрически й метод	1	-
371	493214.11	1311297.01	Картометрически й метод	1	-
372	493209.13	1311266.09	Картометрически й метод	1	-
373	493140.13	1311281.25	Картометрически й метод	1	-
374	493142.52	1311200.34	Картометрически й метод	1	-
375	493189.94	1311137.69	Картометрически й метод	1	-
376	493191.34	1311142.65	Картометрически й метод	1	-
377	493368.38	1311151.58	Картометрически й метод	1	-
378	493380.64	1311236.38	Картометрически й метод	1	-
379	493390.08	1311246.52	Картометрически й метод	1	-
380	493462.76	1311250.25	Картометрически й метод	1	-
381	493531.48	1311234.44	Картометрически й метод	1	-
382	493591.85	1311222.47	Картометрически й метод	1	-
383	493638.14	1311201.34	Картометрически й метод	1	-
384	493624.34	1310996.16	Картометрически й метод	1	-
385	493621.30	1310976.60	Картометрически й метод	1	-
386	493495.20	1310982.88	Картометрически й метод	1	-
387	493494.58	1310861.54	Картометрически й метод	1	-
388	493548.50	1310855.25	Картометрически й метод	1	-
389	493598.34	1310638.05	Картометрически й метод	1	-
390	493487.68	1310577.86	Картометрически й метод	1	-
391	493450.73	1310570.40	Картометрически й метод	1	-

392	493450.73	1310231.72	Картометрически й метод	1	-
393	493624.52	1310231.72	Картометрически й метод	1	-
394	493738.06	1310594.85	Картометрически й метод	1	-
395	493741.52	1310594.17	Картометрически й метод	1	-
344	493759.24	1310650.24	Картометрически й метод	1	-
396	493197.93	1311580.70	Картометрически й метод	1	-
397	493194.34	1311567.27	Картометрически й метод	1	-
398	493181.79	1311570.67	Картометрически й метод	1	-
399	493185.35	1311584.00	Картометрически й метод	1	-
396	493197.93	1311580.70	Картометрически й метод	1	-
400	493638.90	1310547.83	Картометрически й метод	1	-
401	493618.06	1310531.30	Картометрически й метод	1	-
402	493604.84	1310549.82	Картометрически й метод	1	-
403	493626.33	1310566.68	Картометрически й метод	1	-
400	493638.90	1310547.83	Картометрически й метод	1	-
404	493684.62	1311265.84	Картометрически й метод	1	-
405	493682.66	1311294.06	Картометрически й метод	1	-
406	493684.66	1311294.37	Картометрически й метод	1	-
407	493681.98	1311322.40	Картометрически й метод	1	-
408	493672.24	1311321.73	Картометрически й метод	1	-
409	493671.56	1311331.48	Картометрически й метод	1	-
410	493650.11	1311337.59	Картометрически й метод	1	-
411	493646.80	1311370.33	Картометрически й метод	1	-
412	493676.02	1311374.57	Картометрически й метод	1	-
413	493703.52	1311376.98	Картометрически й метод	1	-
414	493751.97	1311383.56	Картометрически й метод	1	-
415	493755.84	1311349.24	Картометрически й метод	1	-
416	493762.74	1311286.15	Картометрически й метод	1	-

417	493767.38	1311286.85	Картометрически й метод	1	-
418	493768.46	1311279.76	Картометрически й метод	1	-
419	493764.16	1311279.11	Картометрически й метод	1	-
420	493764.30	1311278.35	Картометрически й метод	1	-
421	493767.46	1311242.92	Картометрически й метод	1	-
422	493713.42	1311237.46	Картометрически й метод	1	-
423	493710.84	1311266.60	Картометрически й метод	1	-
404	493684.62	1311265.84	Картометрически й метод	1	-
424	493678.91	1310580.10	Картометрически й метод	1	-
425	493676.62	1310573.41	Картометрически й метод	1	-
426	493669.93	1310575.70	Картометрически й метод	1	-
427	493672.23	1310582.39	Картометрически й метод	1	-
424	493678.91	1310580.10	Картометрически й метод	1	-
428	493705.18	1311231.04	Картометрически й метод	1	-
429	493698.11	1311231.04	Картометрически й метод	1	-
430	493698.11	1311238.11	Картометрически й метод	1	-
431	493705.18	1311238.11	Картометрически й метод	1	-
428	493705.18	1311231.04	Картометрически й метод	1	-
432	493754.72	1311231.79	Картометрически й метод	1	-
433	493761.41	1311232.40	Картометрически й метод	1	-
434	493766.20	1311206.47	Картометрически й метод	1	-
435	493711.70	1311198.15	Картометрически й метод	1	-
436	493708.88	1311234.84	Картометрически й метод	1	-
437	493753.68	1311239.48	Картометрически й метод	1	-
432	493754.72	1311231.79	Картометрически й метод	1	-
438	493774.25	1311224.30	Картометрически й метод	1	-
439	493775.12	1311219.37	Картометрически й метод	1	-
440	493765.28	1311217.63	Картометрически й метод	1	-

441	493764.40	1311222.55	Картометрически й метод	1	-
442	493762.90	1311230.92	Картометрически й метод	1	-
443	493766.84	1311231.62	Картометрически й метод	1	-
444	493765.96	1311236.54	Картометрически й метод	1	-
445	493772.21	1311237.70	Картометрически й метод	1	-
438	493774.25	1311224.30	Картометрически й метод	1	-
Часть 9					
446	489759.79	1311044.24	Картометрически й метод	1	-
447	489751.88	1311066.42	Картометрически й метод	1	-
448	489749.56	1311094.90	Картометрически й метод	1	-
449	489761.22	1311115.43	Картометрически й метод	1	-
450	489781.76	1311126.25	Картометрически й метод	1	-
451	489804.24	1311120.83	Картометрически й метод	1	-
452	489836.36	1311113.10	Картометрически й метод	1	-
453	489865.92	1311101.89	Картометрически й метод	1	-
454	489848.79	1311171.55	Картометрически й метод	1	-
455	489826.78	1311232.52	Картометрически й метод	1	-
456	489797.45	1311296.06	Картометрически й метод	1	-
457	489762.81	1311372.94	Картометрически й метод	1	-
458	489825.08	1311478.06	Картометрически й метод	1	-
459	489808.15	1311513.62	Картометрически й метод	1	-
460	489709.93	1311596.59	Картометрически й метод	1	-
461	489643.89	1311652.48	Картометрически й метод	1	-
462	489621.87	1311691.42	Картометрически й метод	1	-
463	489632.03	1311743.92	Картометрически й метод	1	-
464	489647.27	1311796.42	Картометрически й метод	1	-
465	489672.68	1311843.83	Картометрически й метод	1	-
466	489689.57	1311910.88	Картометрически й метод	1	-
467	489596.47	1312131.71	Картометрически й метод	1	-

468	489584.62	1312135.09	Картометрически й метод	1	-
469	489574.46	1312130.01	Картометрически й метод	1	-
470	489565.99	1312108.00	Картометрически й метод	1	-
471	489554.14	1312063.97	Картометрически й метод	1	-
472	489538.89	1312058.89	Картометрически й метод	1	-
473	489525.35	1312030.10	Картометрически й метод	1	-
474	489499.95	1311997.93	Картометрически й метод	1	-
475	489470.31	1311968.29	Картометрически й метод	1	-
476	489450.84	1311948.82	Картометрически й метод	1	-
477	489445.08	1311937.31	Картометрически й метод	1	-
478	489440.68	1311928.50	Картометрически й метод	1	-
479	489433.90	1311901.41	Картометрически й метод	1	-
480	489388.18	1311818.43	Картометрически й метод	1	-
481	488997.00	1311738.84	Картометрически й метод	1	-
482	489032.56	1311691.42	Картометрически й метод	1	-
483	489049.49	1311662.64	Картометрически й метод	1	-
484	489059.65	1311616.92	Картометрически й метод	1	-
485	489063.04	1311588.13	Картометрически й метод	1	-
486	489057.96	1311540.71	Картометрически й метод	1	-
487	489041.03	1311476.36	Картометрически й метод	1	-
488	489022.40	1311418.79	Картометрически й метод	1	-
489	488998.69	1311369.68	Картометрически й метод	1	-
490	488939.42	1311225.74	Картометрически й метод	1	-
491	488920.79	1311151.23	Картометрически й метод	1	-
492	488898.78	1311042.86	Картометрически й метод	1	-
493	488875.07	1310951.41	Картометрически й метод	1	-
494	488851.36	1310865.05	Картометрически й метод	1	-
495	488837.81	1310817.63	Картометрически й метод	1	-

496	489063.68	1310707.99	Картометрически й метод	1	-
497	489096.37	1310692.12	Картометрически й метод	1	-
498	489110.35	1310685.34	Картометрически й метод	1	-
499	489361.08	1310563.63	Картометрически й метод	1	-
500	489615.10	1311080.11	Картометрически й метод	1	-
446	489759.79	1311044.24	Картометрически й метод	1	-
501	489294.05	1311082.17	Картометрически й метод	1	-
502	489292.98	1311075.18	Картометрически й метод	1	-
503	489285.99	1311076.25	Картометрически й метод	1	-
504	489287.06	1311083.24	Картометрически й метод	1	-
501	489294.05	1311082.17	Картометрически й метод	1	-
Часть 10					
505	494751.28	1314766.62	Картометрически й метод	1	-
506	494785.15	1314766.62	Картометрически й метод	1	-
507	494819.87	1314796.89	Картометрически й метод	1	-
508	494716.82	1314822.18	Картометрически й метод	1	-
509	494666.76	1314840.32	Картометрически й метод	1	-
510	494605.43	1314869.22	Картометрически й метод	1	-
511	494396.03	1314973.50	Картометрически й метод	1	-
512	494351.99	1314984.64	Картометрически й метод	1	-
513	494310.50	1314984.38	Картометрически й метод	1	-
514	494250.07	1314968.54	Картометрически й метод	1	-
515	494208.87	1314909.89	Картометрически й метод	1	-
516	494133.19	1314775.16	Картометрически й метод	1	-
517	494057.00	1314640.08	Картометрически й метод	1	-
518	494023.29	1314613.96	Картометрически й метод	1	-
519	493989.01	1314602.75	Картометрически й метод	1	-
520	493787.85	1314583.69	Картометрически й метод	1	-

521	493784.08	1314573.50	Картометрически й метод	1	-
522	493701.35	1314350.05	Картометрически й метод	1	-
523	493696.27	1314319.57	Картометрически й метод	1	-
524	493689.50	1314289.09	Картометрически й метод	1	-
525	493670.87	1314260.30	Картометрически й метод	1	-
526	493675.95	1314246.75	Картометрически й метод	1	-
527	493694.58	1314241.67	Картометрически й метод	1	-
528	493716.59	1314246.75	Картометрически й метод	1	-
529	493757.24	1314251.83	Картометрически й метод	1	-
530	493802.96	1314243.37	Картометрически й метод	1	-
531	493824.97	1314231.51	Картометрически й метод	1	-
532	493823.28	1314217.96	Картометрически й метод	1	-
533	493789.41	1314194.26	Картометрически й метод	1	-
534	493730.14	1314167.16	Картометрически й метод	1	-
535	493684.42	1314126.52	Картометрически й метод	1	-
536	493648.86	1314075.72	Картометрически й метод	1	-
537	493599.75	1313989.36	Картометрически й метод	1	-
538	493554.03	1313908.07	Картометрически й метод	1	-
539	493701.35	1313831.87	Картометрически й метод	1	-
540	493709.94	1313801.31	Картометрически й метод	1	-
541	493711.51	1313779.38	Картометрически й метод	1	-
542	493716.75	1313729.73	Картометрически й метод	1	-
543	493886.49	1313666.59	Картометрически й метод	1	-
544	493928.27	1313726.88	Картометрически й метод	1	-
545	493963.84	1313779.38	Картометрически й метод	1	-
546	493980.77	1313830.18	Картометрически й метод	1	-
547	493992.62	1313880.98	Картометрически й метод	1	-
548	493933.35	1313919.93	Картометрически й метод	1	-

549	493863.92	1313958.88	Картометрически й метод	1	-
550	493846.99	1313975.81	Картометрически й метод	1	-
551	493876.93	1314021.92	Картометрически й метод	1	-
552	493895.17	1314049.22	Картометрически й метод	1	-
553	493911.75	1314046.82	Картометрически й метод	1	-
554	493919.93	1314045.63	Картометрически й метод	1	-
555	493955.37	1314030.00	Картометрически й метод	1	-
556	493987.54	1314018.14	Картометрически й метод	1	-
557	494009.56	1314016.45	Картометрически й метод	1	-
558	494026.49	1314043.55	Картометрически й метод	1	-
559	494034.96	1314072.33	Картометрически й метод	1	-
560	494021.41	1314085.88	Картометрически й метод	1	-
561	493975.69	1314101.12	Картометрически й метод	1	-
562	493933.35	1314116.36	Картометрически й метод	1	-
563	493921.50	1314138.38	Картометрически й метод	1	-
564	493933.35	1314165.47	Картометрически й метод	1	-
565	493938.43	1314197.64	Картометрически й метод	1	-
566	493938.43	1314239.98	Картометрически й метод	1	-
567	493938.43	1314307.71	Картометрически й метод	1	-
568	494028.19	1314309.41	Картометрически й метод	1	-
569	494128.10	1314282.31	Картометрически й метод	1	-
570	494214.46	1314553.26	Картометрически й метод	1	-
571	494246.70	1314281.69	Картометрически й метод	1	-
572	494351.63	1314268.77	Картометрически й метод	1	-
573	494373.65	1314255.22	Картометрически й метод	1	-
574	494383.81	1314238.29	Картометрически й метод	1	-
575	494397.36	1314211.19	Картометрически й метод	1	-
576	494405.82	1314194.26	Картометрически й метод	1	-

577	494534.52	1314195.95	Картометрически й метод	1	-
578	494568.56	1314282.01	Картометрически й метод	1	-
579	494678.47	1314509.23	Картометрически й метод	1	-
580	494680.16	1314666.71	Картометрически й метод	1	-
581	494587.02	1314673.49	Картометрически й метод	1	-
582	494529.44	1314648.09	Картометрически й метод	1	-
583	494471.87	1314609.14	Картометрически й метод	1	-
584	494426.14	1314587.12	Картометрически й метод	1	-
585	494310.99	1314558.34	Картометрически й метод	1	-
586	494356.71	1314614.22	Картометрически й метод	1	-
587	494387.19	1314641.31	Картометрически й метод	1	-
588	494444.77	1314680.26	Картометрически й метод	1	-
589	494470.17	1314714.13	Картометрически й метод	1	-
590	494524.36	1314761.54	Картометрически й метод	1	-
591	494590.41	1314781.86	Картометрически й метод	1	-
592	494693.71	1314771.70	Картометрически й метод	1	-
505	494751.28	1314766.62	Картометрически й метод	1	-
593	494429.86	1314948.93	Картометрически й метод	1	-
594	494427.32	1314942.33	Картометрически й метод	1	-
595	494420.72	1314944.87	Картометрически й метод	1	-
596	494423.26	1314951.47	Картометрически й метод	1	-
593	494429.86	1314948.93	Картометрически й метод	1	-
597	493893.71	1314243.84	Картометрически й метод	1	-
598	493894.26	1314250.89	Картометрически й метод	1	-
599	493901.31	1314250.34	Картометрически й метод	1	-
600	493900.75	1314243.29	Картометрически й метод	1	-
597	493893.71	1314243.84	Картометрически й метод	1	-
601	494359.41	1314960.97	Картометрически й метод	1	-

602	494347.20	1314922.62	Картометрически й метод	1	-
603	494327.16	1314928.82	Картометрически й метод	1	-
604	494339.45	1314965.28	Картометрически й метод	1	-
601	494359.41	1314960.97	Картометрически й метод	1	-
605	494475.39	1314919.21	Картометрически й метод	1	-
606	494472.00	1314896.74	Картометрически й метод	1	-
607	494464.05	1314867.28	Картометрически й метод	1	-
608	494463.15	1314867.38	Картометрически й метод	1	-
609	494450.68	1314868.66	Картометрически й метод	1	-
610	494447.87	1314886.57	Картометрически й метод	1	-
611	494446.64	1314893.14	Картометрически й метод	1	-
612	494452.59	1314928.13	Картометрически й метод	1	-
605	494475.39	1314919.21	Картометрически й метод	1	-
Часть 11					
613	491007.10	1313969.04	Картометрически й метод	1	-
614	490849.61	1314082.49	Картометрически й метод	1	-
615	490914.55	1314174.03	Картометрически й метод	1	-
616	490824.89	1314241.86	Картометрически й метод	1	-
617	490392.03	1314280.74	Картометрически й метод	1	-
618	490324.14	1314271.79	Картометрически й метод	1	-
619	490255.61	1314260.91	Картометрически й метод	1	-
620	490209.22	1314253.55	Картометрически й метод	1	-
621	490167.15	1314246.87	Картометрически й метод	1	-
622	490047.93	1314227.94	Картометрически й метод	1	-
623	489950.76	1314214.41	Картометрически й метод	1	-
624	489885.33	1314207.33	Картометрически й метод	1	-
625	489730.25	1314217.96	Картометрически й метод	1	-
626	489757.35	1314204.42	Картометрически й метод	1	-

627	489782.75	1314192.56	Картометрически й метод	1	-
628	489803.07	1314165.47	Картометрически й метод	1	-
629	489803.07	1314089.27	Картометрически й метод	1	-
630	489836.94	1314019.84	Картометрически й метод	1	-
631	489855.24	1314030.37	Картометрически й метод	1	-
632	489998.86	1313962.17	Картометрически й метод	1	-
633	490034.34	1313954.44	Картометрически й метод	1	-
634	490062.46	1313948.32	Картометрически й метод	1	-
635	490075.06	1313950.68	Картометрически й метод	1	-
636	490079.70	1313961.72	Картометрически й метод	1	-
637	490097.31	1313956.30	Картометрически й метод	1	-
638	490112.75	1313951.45	Картометрически й метод	1	-
639	490113.12	1313952.24	Картометрически й метод	1	-
640	490230.27	1314105.53	Картометрически й метод	1	-
641	490259.26	1314099.36	Картометрически й метод	1	-
642	490287.02	1314160.43	Картометрически й метод	1	-
643	490328.35	1314150.56	Картометрически й метод	1	-
644	490305.74	1314040.97	Картометрически й метод	1	-
645	490310.35	1314040.04	Картометрически й метод	1	-
646	490308.97	1314033.11	Картометрически й метод	1	-
647	490304.31	1314034.03	Картометрически й метод	1	-
648	490280.24	1313917.39	Картометрически й метод	1	-
649	490344.35	1313895.33	Картометрически й метод	1	-
650	490475.77	1313842.94	Картометрически й метод	1	-
651	490522.74	1313819.91	Картометрически й метод	1	-
652	490581.29	1313793.52	Картометрически й метод	1	-
653	490583.74	1313801.39	Картометрически й метод	1	-
654	490656.03	1313771.00	Картометрически й метод	1	-

655	490849.61	1313689.63	Картометрически й метод	1	-
613	491007.10	1313969.04	Картометрически й метод	1	-
656	490455.84	1314177.18	Картометрически й метод	1	-
657	490439.78	1314185.65	Картометрически й метод	1	-
658	490449.04	1314205.16	Картометрически й метод	1	-
659	490453.85	1314205.79	Картометрически й метод	1	-
660	490466.58	1314198.50	Картометрически й метод	1	-
656	490455.84	1314177.18	Картометрически й метод	1	-
661	490574.05	1313811.56	Картометрически й метод	1	-
662	490575.87	1313816.36	Картометрически й метод	1	-
663	490580.00	1313814.70	Картометрически й метод	1	-
664	490578.02	1313809.90	Картометрически й метод	1	-
661	490574.05	1313811.56	Картометрически й метод	1	-
665	490350.40	1314174.33	Картометрически й метод	1	-
666	490349.02	1314167.40	Картометрически й метод	1	-
667	490342.08	1314168.78	Картометрически й метод	1	-
668	490343.47	1314175.72	Картометрически й метод	1	-
665	490350.40	1314174.33	Картометрически й метод	1	-
669	490342.28	1314083.34	Картометрически й метод	1	-
670	490335.08	1314057.44	Картометрически й метод	1	-
671	490314.78	1314062.63	Картометрически й метод	1	-
672	490323.70	1314083.88	Картометрически й метод	1	-
673	490326.40	1314082.88	Картометрически й метод	1	-
674	490328.15	1314087.63	Картометрически й метод	1	-
669	490342.28	1314083.34	Картометрически й метод	1	-
Часть 12					
675	493791.59	1314610.11	Картометрически й метод	1	-
676	493997.01	1314621.73	Картометрически й метод	1	-
677	494017.98	1314632.07	Картометрически й метод	1	-

678	494036.84	1314646.65	Картометрически й метод	1	-
679	494061.94	1314681.23	Картометрически й метод	1	-
680	494083.03	1314718.87	Картометрически й метод	1	-
681	494098.33	1314745.58	Картометрически й метод	1	-
682	494216.86	1314952.23	Картометрически й метод	1	-
683	494168.86	1314973.62	Картометрически й метод	1	-
684	494179.10	1314997.74	Картометрически й метод	1	-
685	494210.80	1314986.21	Картометрически й метод	1	-
686	494216.33	1314984.22	Картометрически й метод	1	-
687	494215.25	1314981.23	Картометрически й метод	1	-
688	494224.94	1314977.75	Картометрически й метод	1	-
689	494222.67	1314972.02	Картометрически й метод	1	-
690	494224.67	1314971.06	Картометрически й метод	1	-
691	494234.65	1315003.41	Картометрически й метод	1	-
692	494297.43	1315160.55	Картометрически й метод	1	-
693	494361.84	1315324.80	Картометрически й метод	1	-
694	494383.85	1315362.91	Картометрически й метод	1	-
695	494460.87	1315482.02	Картометрически й метод	1	-
696	494471.75	1315496.99	Картометрически й метод	1	-
697	494454.93	1315521.88	Картометрически й метод	1	-
698	494451.54	1315538.81	Картометрически й метод	1	-
699	494382.11	1315565.90	Картометрически й метод	1	-
700	494349.94	1315576.06	Картометрически й метод	1	-
701	494336.39	1315599.77	Картометрически й метод	1	-
702	494326.23	1315635.33	Картометрически й метод	1	-
703	494285.59	1315669.20	Картометрически й метод	1	-
704	494239.87	1315691.22	Картометрически й метод	1	-
705	494161.97	1315615.01	Картометрически й метод	1	-

706	494124.71	1315565.90	Картометрически й метод	1	-
707	494062.06	1315445.67	Картометрически й метод	1	-
708	493980.77	1315291.58	Картометрически й метод	1	-
709	493823.28	1315025.71	Картометрически й метод	1	-
710	493694.58	1314817.43	Картометрически й метод	1	-
711	493655.63	1314780.17	Картометрически й метод	1	-
712	493626.84	1314724.29	Картометрически й метод	1	-
713	493601.44	1314659.94	Картометрически й метод	1	-
714	493590.49	1314607.61	Картометрически й метод	1	-
675	493791.59	1314610.11	Картометрически й метод	1	-
715	494189.87	1315035.37	Картометрически й метод	1	-
716	494198.55	1315032.63	Картометрически й метод	1	-
717	494225.90	1315022.43	Картометрически й метод	1	-
718	494217.61	1315001.12	Картометрически й метод	1	-
719	494173.10	1315017.55	Картометрически й метод	1	-
720	494179.72	1315038.57	Картометрически й метод	1	-
715	494189.87	1315035.37	Картометрически й метод	1	-
Часть 13					
721	494577.07	1315633.91	Картометрически й метод	1	-
722	494593.72	1315664.72	Картометрически й метод	1	-
723	494611.15	1315709.44	Картометрически й метод	1	-
724	494547.59	1315723.37	Картометрически й метод	1	-
725	494526.51	1315720.00	Картометрически й метод	1	-
726	494503.24	1315686.23	Картометрически й метод	1	-
727	494541.52	1315645.70	Картометрически й метод	1	-
721	494577.07	1315633.91	Картометрически й метод	1	-
Часть 14					
728	494824.10	1314827.16	Картометрически й метод	1	-
729	494881.68	1315012.17	Картометрически й метод	1	-

730	494835.95	1315039.26	Картометрически й метод	1	-
731	494773.30	1315076.51	Картометрически й метод	1	-
732	494740.49	1315087.77	Картометрически й метод	1	-
733	494744.47	1315115.72	Картометрически й метод	1	-
734	494749.99	1315142.30	Картометрически й метод	1	-
735	494704.92	1315152.92	Картометрически й метод	1	-
736	494683.55	1315157.80	Картометрически й метод	1	-
737	494676.62	1315319.01	Картометрически й метод	1	-
738	494654.46	1315345.76	Картометрически й метод	1	-
739	494616.25	1315352.63	Картометрически й метод	1	-
740	494448.46	1315425.63	Картометрически й метод	1	-
741	494413.62	1315383.82	Картометрически й метод	1	-
742	494400.51	1315359.19	Картометрически й метод	1	-
743	494414.63	1315357.34	Картометрически й метод	1	-
744	494426.34	1315352.58	Картометрически й метод	1	-
745	494499.52	1315324.32	Картометрически й метод	1	-
746	494491.51	1315300.56	Картометрически й метод	1	-
747	494457.77	1315195.35	Картометрически й метод	1	-
748	494451.78	1315148.03	Картометрически й метод	1	-
749	494450.87	1315139.45	Картометрически й метод	1	-
750	494446.72	1315125.31	Картометрически й метод	1	-
751	494441.80	1315126.87	Картометрически й метод	1	-
752	494429.75	1315131.12	Картометрически й метод	1	-
753	494411.15	1315138.69	Картометрически й метод	1	-
754	494352.56	1315158.52	Картометрически й метод	1	-
755	494337.35	1315188.29	Картометрически й метод	1	-
756	494329.49	1315193.10	Картометрически й метод	1	-
757	494328.09	1315189.22	Картометрически й метод	1	-

758	494318.87	1315160.75	Картометрически й метод	1	-
759	494262.00	1315005.63	Картометрически й метод	1	-
760	494311.84	1315012.17	Картометрически й метод	1	-
761	494355.02	1315015.55	Картометрически й метод	1	-
762	494402.44	1315001.16	Картометрически й метод	1	-
763	494622.17	1314887.34	Картометрически й метод	1	-
764	494673.16	1314861.04	Картометрически й метод	1	-
765	494802.52	1314826.15	Картометрически й метод	1	-
728	494824.10	1314827.16	Картометрически й метод	1	-
766	494335.81	1315151.28	Картометрически й метод	1	-
767	494329.44	1315148.22	Картометрически й метод	1	-
768	494326.38	1315154.60	Картометрически й метод	1	-
769	494332.75	1315157.66	Картометрически й метод	1	-
766	494335.81	1315151.28	Картометрически й метод	1	-
770	494549.29	1315080.96	Картометрически й метод	1	-
771	494556.01	1315041.28	Картометрически й метод	1	-
772	494536.15	1315003.18	Картометрически й метод	1	-
773	494526.41	1314998.06	Картометрически й метод	1	-
774	494506.37	1315006.00	Картометрически й метод	1	-
775	494477.56	1315021.75	Картометрически й метод	1	-
776	494470.44	1315031.53	Картометрически й метод	1	-
777	494481.26	1315056.02	Картометрически й метод	1	-
778	494494.08	1315080.09	Картометрически й метод	1	-
779	494504.68	1315090.04	Картометрически й метод	1	-
780	494519.66	1315094.69	Картометрически й метод	1	-
770	494549.29	1315080.96	Картометрически й метод	1	-
781	494349.68	1315053.08	Картометрически й метод	1	-
782	494350.15	1315075.58	Картометрически й метод	1	-

783	494371.72	1315074.41	Картометрически й метод	1	-
784	494370.78	1315052.14	Картометрически й метод	1	-
781	494349.68	1315053.08	Картометрически й метод	1	-
Часть 15					
785	492166.26	1318360.94	Картометрически й метод	1	-
786	492164.89	1318329.08	Картометрически й метод	1	-
787	492158.39	1318329.26	Картометрически й метод	1	-
788	492152.30	1318329.44	Картометрически й метод	1	-
789	492123.41	1318335.65	Картометрически й метод	1	-
790	492101.61	1318347.95	Картометрически й метод	1	-
791	492059.50	1318349.79	Картометрически й метод	1	-
792	492060.20	1318365.59	Картометрически й метод	1	-
793	492033.32	1318366.77	Картометрически й метод	1	-
794	491990.99	1318368.47	Картометрически й метод	1	-
795	491967.28	1318351.53	Картометрически й метод	1	-
796	491946.96	1318344.76	Картометрически й метод	1	-
797	491933.41	1318351.53	Картометрически й метод	1	-
798	491913.09	1318383.71	Картометрически й метод	1	-
799	491916.47	1318419.27	Картометрически й метод	1	-
800	491914.78	1318475.15	Картометрически й метод	1	-
801	491914.78	1318498.86	Картометрически й метод	1	-
802	491848.74	1318541.19	Картометрически й метод	1	-
803	491814.87	1318556.43	Картометрически й метод	1	-
804	491549.00	1318566.59	Картометрически й метод	1	-
805	491425.38	1318569.98	Картометрически й метод	1	-
806	491302.27	1318564.92	Картометрически й метод	1	-
807	491205.23	1318568.29	Картометрически й метод	1	-
808	491082.82	1318576.23	Картометрически й метод	1	-
809	490986.78	1318593.69	Картометрически й метод	1	-

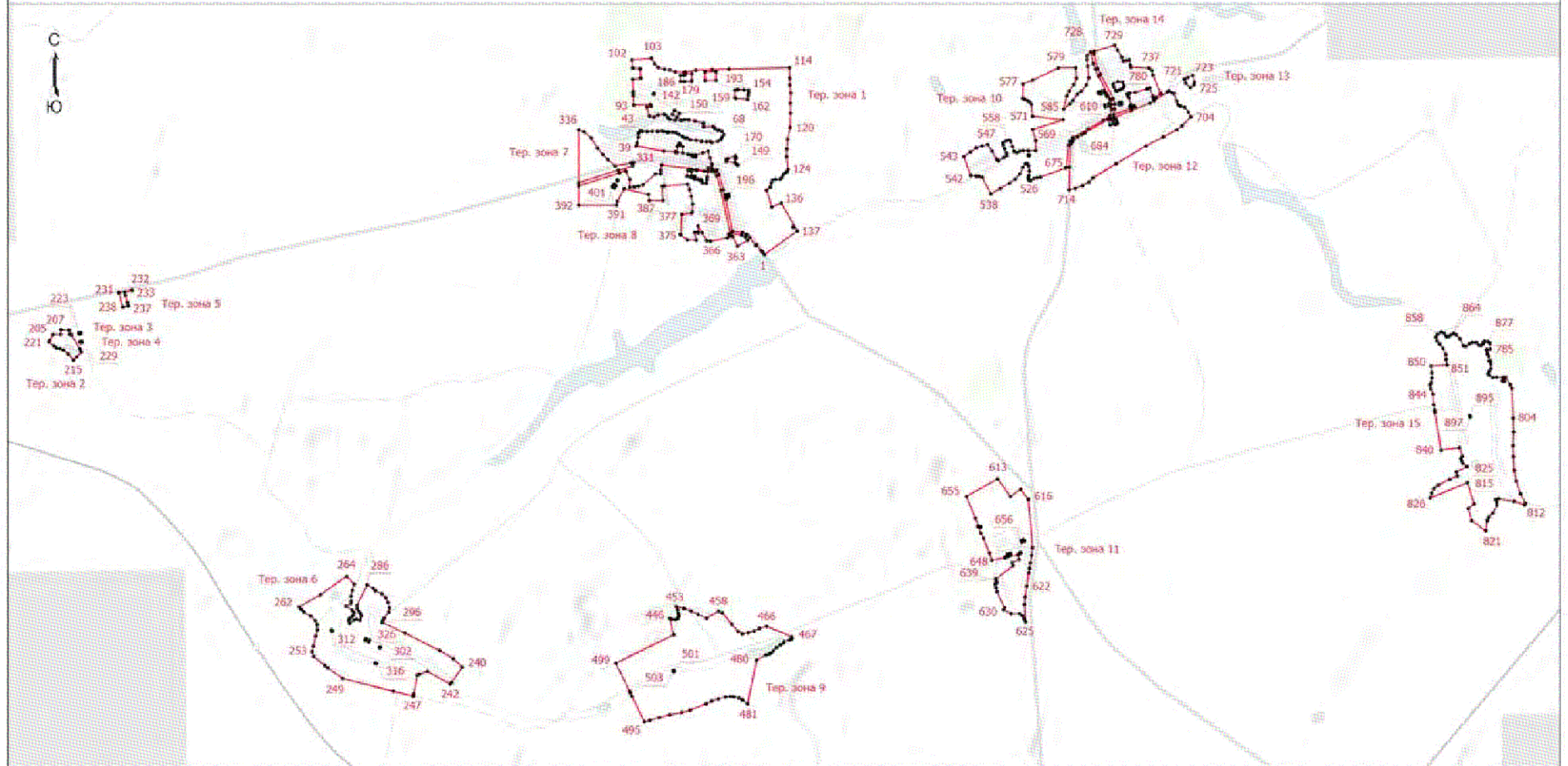
810	490873.32	1318632.64	Картометрически й метод	1	-
811	490790.34	1318676.66	Картометрически й метод	1	-
812	490775.10	1318671.58	Картометрически й метод	1	-
813	490805.58	1318575.06	Картометрически й метод	1	-
814	490830.44	1318437.21	Картометрически й метод	1	-
815	490822.52	1318410.80	Картометрически й метод	1	-
816	490798.81	1318420.96	Картометрически й метод	1	-
817	490771.71	1318422.66	Картометрически й метод	1	-
818	490698.90	1318383.71	Картометрически й метод	1	-
819	490663.33	1318348.15	Картометрически й метод	1	-
820	490634.55	1318336.29	Картометрически й метод	1	-
821	490544.79	1318321.05	Картометрически й метод	1	-
822	490632.85	1318197.43	Картометрически й метод	1	-
823	490742.92	1318166.95	Картометрически й метод	1	-
824	490783.57	1318219.45	Картометрически й метод	1	-
825	490973.23	1318160.18	Картометрически й метод	1	-
826	490837.76	1317828.28	Картометрически й метод	1	-
827	490880.09	1317840.13	Картометрически й метод	1	-
828	490920.74	1317862.14	Картометрически й метод	1	-
829	490951.22	1317896.01	Картометрически й метод	1	-
830	490953.63	1317900.84	Картометрически й метод	1	-
831	491003.71	1318001.00	Картометрически й метод	1	-
832	491034.20	1318070.43	Картометрически й метод	1	-
833	491069.76	1318061.96	Картометрически й метод	1	-
834	491117.17	1318155.10	Картометрически й метод	1	-
835	491144.27	1318117.85	Картометрически й метод	1	-
836	491167.98	1318107.69	Картометрически й метод	1	-
837	491189.99	1318100.91	Картометрически й метод	1	-

838	491210.31	1318112.77	Картометрически й метод	1	-
839	491286.52	1318085.67	Картометрически й метод	1	-
840	491262.81	1317924.80	Картометрически й метод	1	-
841	491601.53	1317869.03	Картометрически й метод	1	-
842	491622.29	1317866.63	Картометрически й метод	1	-
843	491670.93	1317858.76	Картометрически й метод	1	-
844	491764.07	1317853.68	Картометрически й метод	1	-
845	491809.93	1317832.05	Картометрически й метод	1	-
846	491846.06	1317827.48	Картометрически й метод	1	-
847	491866.57	1317835.34	Картометрически й метод	1	-
848	491907.66	1317841.64	Картометрически й метод	1	-
849	491956.46	1317841.01	Картометрически й метод	1	-
850	492016.37	1317834.97	Картометрически й метод	1	-
851	492024.85	1317978.99	Картометрически й метод	1	-
852	492072.27	1317968.83	Картометрически й метод	1	-
853	492116.30	1317965.44	Картометрически й метод	1	-
854	492172.18	1317941.73	Картометрически й метод	1	-
855	492209.44	1317911.25	Картометрически й метод	1	-
856	492238.23	1317887.54	Картометрически й метод	1	-
857	492273.79	1317879.08	Картометрически й метод	1	-
858	492299.19	1317892.62	Картометрически й метод	1	-
859	492319.51	1317924.80	Картометрически й метод	1	-
860	492304.27	1317953.59	Картометрически й метод	1	-
861	492278.87	1317972.21	Картометрически й метод	1	-
862	492278.87	1317990.84	Картометрически й метод	1	-
863	492294.11	1318011.16	Картометрически й метод	1	-
864	492305.96	1318036.56	Картометрически й метод	1	-
865	492294.11	1318058.58	Картометрически й метод	1	-

866	492258.55	1318090.75	Картометрически й метод	1	-
867	492197.58	1318121.23	Картометрически й метод	1	-
868	492192.50	1318143.25	Картометрически й метод	1	-
869	492212.83	1318175.42	Картометрически й метод	1	-
870	492226.00	1318204.69	Картометрически й метод	1	-
871	492226.00	1318238.12	Картометрически й метод	1	-
872	492200.15	1318261.61	Картометрически й метод	1	-
873	492200.15	1318282.76	Картометрически й метод	1	-
874	492209.55	1318294.51	Картометрически й метод	1	-
875	492226.00	1318301.56	Картометрически й метод	1	-
876	492235.39	1318310.96	Картометрически й метод	1	-
877	492233.04	1318339.15	Картометрически й метод	1	-
878	492217.85	1318358.68	Картометрически й метод	1	-
785	492166.26	1318360.94	Картометрически й метод	1	-
879	491887.33	1318486.35	Картометрически й метод	1	-
880	491885.35	1318479.56	Картометрически й метод	1	-
881	491878.56	1318481.54	Картометрически й метод	1	-
882	491880.54	1318488.33	Картометрически й метод	1	-
879	491887.33	1318486.35	Картометрически й метод	1	-
883	491571.23	1318179.43	Картометрически й метод	1	-
884	491568.16	1318181.87	Картометрически й метод	1	-
885	491568.28	1318182.02	Картометрически й метод	1	-
886	491571.35	1318179.58	Картометрически й метод	1	-
887	491571.56	1318179.40	Картометрически й метод	1	-
888	491571.46	1318179.27	Картометрически й метод	1	-
883	491571.23	1318179.43	Картометрически й метод	1	-
889	491882.86	1318476.09	Картометрически й метод	1	-
890	491882.41	1318471.78	Картометрически й метод	1	-

Раздел 4

План границ объекта



Масштаб 1:35500

Условные обозначения

- Граница территориальной зоны
- 1 - Обозначение новой характерной точки
- - Характерная точка границы, сведения о которой позволяют однозначно определить ее положение на местности
- Тер. зона 1** - Территориальная зона Ж-1 - Зона застройки индивидуальными жилыми домами

Подпись Вавилова / Вавилова М.Е.

Дата " 12 " декабря 2022 г.

Место для оттиска печати (при наличии) лица, составившего описание местоположения границ объекта

Текстовое описание местоположения границ населенных пунктов, территориальных зон		
Прохождение границы		Описание прохождения границы
от точки	до точки	
1	2	3
-	-	-

Приложение 2
к правилам землепользования и застройки
сельского поселения Знаменский сельсовет
Лев-Толстовского муниципального района
Липецкой области

ОПИСАНИЕ МЕСТОПОЛОЖЕНИЯ ГРАНИЦ					
Территориальная зона Ж-2 - Зона застройки малоэтажными жилыми домами (до 4 этажей, включая мансардный)					
(наименование объекта, местоположение границ которого описано (далее - объект))					
Раздел 1					
Сведения об объекте					
№ п/п	Характеристики объекта			Описание характеристик	
1	2			3	
1.	Местоположение объекта			Липецкая область, Лев-Толстовский муниципальный район, сельское поселение Знаменский сельсовет	
2.	Площадь объекта +/- величина погрешности определения площади (Р +/- Дельта Р)			135747 +/- 1290 м ²	
3.	Иные характеристики объекта			-	
Раздел 2					
Сведения о местоположении границ объекта					
1. Система координат МСК-48, зона 1					
2. Сведения о характерных точках границ объекта					
Обозначение характерных точек границ	Координаты, м		Метод определения координат характерной точки	Средняя квадратическая погрешность положения характерной точки (Mt), м	Описание обозначения точки на местности (при наличии)
	X	Y			
1	2	3	4	5	6
-	-	-	-	-	
3. Сведения о характерных точках части (частей) границы объекта					
Обозначение характерных точек части границы	Координаты, м		Метод определения координат характерной точки	Средняя квадратическая погрешность положения характерной точки (Mt), м	Описание обозначения точки на местности (при наличии)
	X	Y			
1	2	3	4	5	6
Часть 1					
1	493759.24	1310650.24	Картометрический метод	1	-

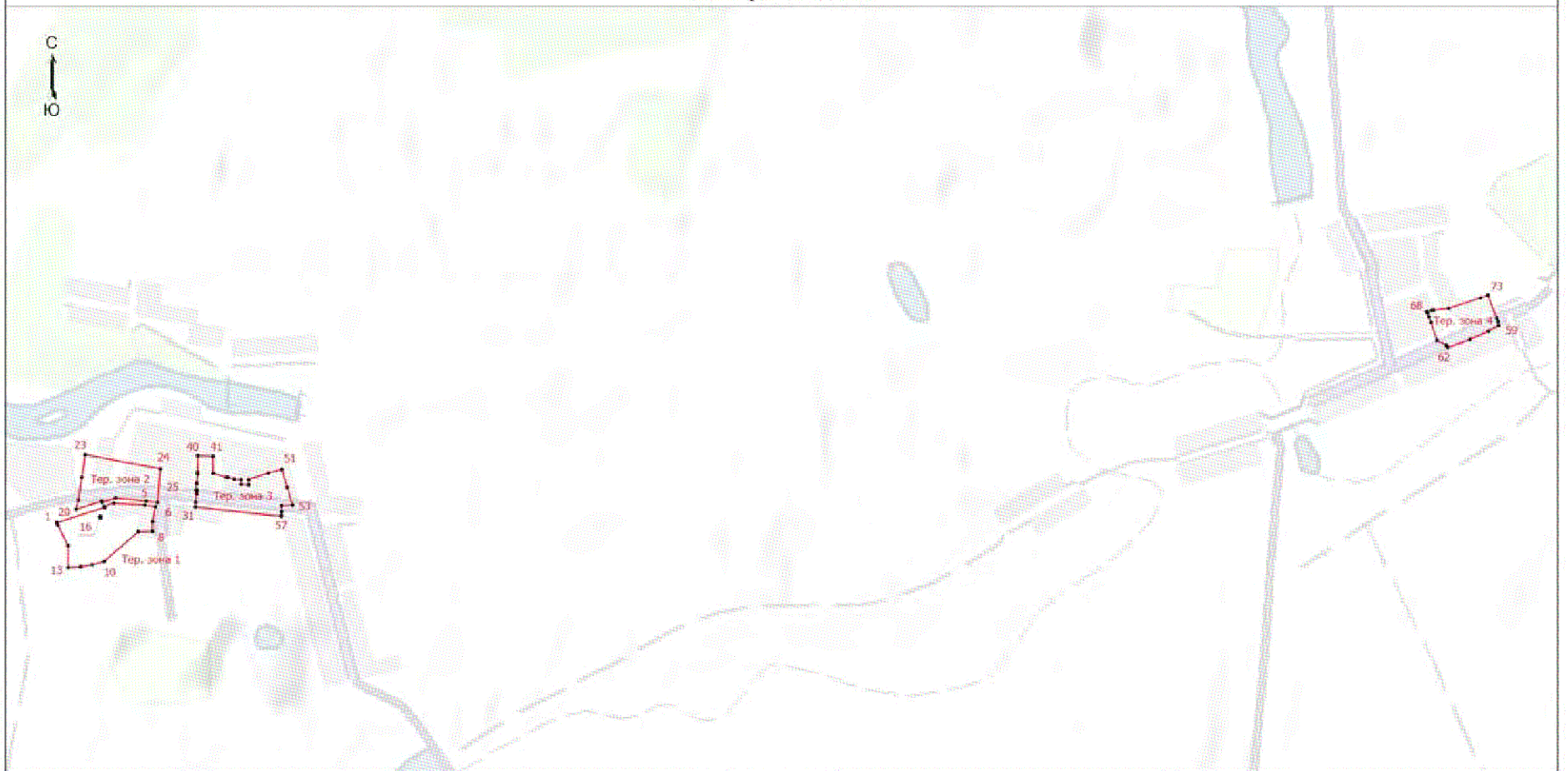
2	493808.76	1310806.82	Картометрически й метод	1	-
3	493812.21	1310804.57	Картометрически й метод	1	-
4	493822.84	1310836.21	Картометрически й метод	1	-
5	493815.97	1310937.19	Картометрически й метод	1	-
6	493811.42	1310972.00	Картометрически й метод	1	-
7	493762.86	1310962.80	Картометрически й метод	1	-
8	493730.43	1310962.46	Картометрически й метод	1	-
9	493729.18	1310916.64	Картометрически й метод	1	-
10	493632.66	1310804.59	Картометрически й метод	1	-
11	493622.07	1310766.17	Картометрически й метод	1	-
12	493615.35	1310729.08	Картометрически й метод	1	-
13	493612.74	1310687.65	Картометрически й метод	1	-
14	493683.90	1310687.27	Картометрически й метод	1	-
15	493750.30	1310653.90	Картометрически й метод	1	-
1	493759.24	1310650.24	Картометрически й метод	1	-
16	493775.51	1310790.58	Картометрически й метод	1	-
17	493775.76	1310793.97	Картометрически й метод	1	-
18	493779.32	1310793.55	Картометрически й метод	1	-
19	493778.74	1310790.25	Картометрически й метод	1	-
16	493775.51	1310790.58	Картометрически й метод	1	-
Часть 2					
20	493802.51	1310712.86	Картометрически й метод	1	-
21	493833.25	1310721.39	Картометрически й метод	1	-
22	493906.13	1310732.13	Картометрически й метод	1	-
23	493980.52	1310743.27	Картометрически й метод	1	-
24	493934.46	1310988.80	Картометрически й метод	1	-
25	493825.30	1310979.14	Картометрически й метод	1	-
26	493825.01	1310978.99	Картометрически й метод	1	-

27	493829.46	1310943.02	Картометрически й метод	1	-
28	493838.98	1310842.42	Картометрически й метод	1	-
29	493825.73	1310798.26	Картометрически й метод	1	-
30	493829.46	1310797.30	Картометрически й метод	1	-
20	493802.51	1310712.86	Картометрически й метод	1	-
Часть 3					
31	493810.10	1311102.85	Картометрически й метод	1	-
32	493810.86	1311102.87	Картометрически й метод	1	-
33	493825.69	1311103.78	Картометрически й метод	1	-
34	493853.18	1311107.80	Картометрически й метод	1	-
35	493865.22	1311109.12	Картометрически й метод	1	-
36	493865.67	1311105.58	Картометрически й метод	1	-
37	493886.75	1311107.82	Картометрически й метод	1	-
38	493917.07	1311110.42	Картометрически й метод	1	-
39	493923.67	1311110.49	Картометрически й метод	1	-
40	493977.34	1311111.19	Картометрически й метод	1	-
41	493975.12	1311160.72	Картометрически й метод	1	-
42	493920.06	1311161.15	Картометрически й метод	1	-
43	493906.35	1311204.74	Картометрически й метод	1	-
44	493906.33	1311208.94	Картометрически й метод	1	-
45	493900.94	1311229.13	Картометрически й метод	1	-
46	493899.63	1311251.57	Картометрически й метод	1	-
47	493883.43	1311251.48	Картометрически й метод	1	-
48	493881.75	1311276.58	Картометрически й метод	1	-
49	493899.56	1311276.52	Картометрически й метод	1	-
50	493920.73	1311340.98	Картометрически й метод	1	-
51	493932.79	1311385.42	Картометрически й метод	1	-
52	493873.67	1311402.97	Картометрически й метод	1	-

53	493816.32	1311420.36	Картометрически й метод	1	-
54	493814.24	1311384.21	Картометрически й метод	1	-
55	493795.40	1311384.48	Картометрически й метод	1	-
56	493783.02	1311383.64	Картометрически й метод	1	-
57	493779.39	1311383.51	Картометрически й метод	1	-
31	493810.10	1311102.85	Картометрически й метод	1	-
Часть 4					
58	494414.63	1315357.34	Картометрически й метод	1	-
59	494400.51	1315359.19	Картометрически й метод	1	-
60	494382.82	1315325.96	Картометрически й метод	1	-
61	494355.56	1315265.48	Картометрически й метод	1	-
62	494329.49	1315193.10	Картометрически й метод	1	-
63	494337.35	1315188.29	Картометрически й метод	1	-
64	494352.56	1315158.52	Картометрически й метод	1	-
65	494411.15	1315138.69	Картометрически й метод	1	-
66	494429.75	1315131.12	Картометрически й метод	1	-
67	494441.80	1315126.87	Картометрически й метод	1	-
68	494446.72	1315125.31	Картометрически й метод	1	-
69	494450.87	1315139.45	Картометрически й метод	1	-
70	494451.78	1315148.03	Картометрически й метод	1	-
71	494457.77	1315195.35	Картометрически й метод	1	-
72	494491.51	1315300.56	Картометрически й метод	1	-
73	494499.52	1315324.32	Картометрически й метод	1	-
74	494426.34	1315352.58	Картометрически й метод	1	-
58	494414.63	1315357.34	Картометрически й метод	1	-
Раздел 3					
Сведения о местоположении измененных (уточненных) границ объекта					
1. Система координат -					
2. Сведения о характерных точках границ объекта					

Раздел 4

План границ объекта



Масштаб 1:13000

Условные обозначения

- - Граница территориальной зоны
- † - Обозначение новой характерной точки
- - Характерная точка границы, сведения о которой позволяют однозначно определить ее положение на местности
- Тер. зона 1 - Территориальная зона Ж-2 - Зона застройки малоэтажными жилыми домами (до 4 этажей, включая мансардный)

Подпись Вавилова / Вавилова М.Е.

Дата " 12 " декабря 2022 г.

Место для оттиска печати (при наличии) лица, составившего описание местоположения границ объекта

Текстовое описание местоположения границ населенных пунктов, территориальных зон		
Прохождение границы		Описание прохождения границы
от точки	до точки	
1	2	3
-	-	-

Приложение 3
к правилам землепользования и застройки
сельского поселения Знаменский сельсовет
Лев-Толстовского муниципального района
Липецкой области

ОПИСАНИЕ МЕСТОПОЛОЖЕНИЯ ГРАНИЦ					
Территориальная зона ОД-1 - Многофункциональная общественно-деловая зона					
(наименование объекта, местоположение границ которого описано (далее - объект))					
Раздел 1					
Сведения об объекте					
№ п/п	Характеристики объекта			Описание характеристик	
1	2			3	
1.	Местоположение объекта			Липецкая область, Лев-Толстовский муниципальный район, сельское поселение Знаменский сельсовет	
2.	Площадь объекта +/- величина погрешности определения площади (Р +/- Дельта Р)			35532 +/- 660 м ²	
3.	Иные характеристики объекта			-	
Раздел 2					
Сведения о местоположении границ объекта					
1. Система координат МСК-48, зона 1					
2. Сведения о характерных точках границ объекта					
Обозначение характерных точек границ	Координаты, м		Метод определения координат характерной точки	Средняя квадратическая погрешность положения характерной точки (Mt), м	Описание обозначения точки на местности (при наличии)
	X	Y			
1	2	3	4	5	6
-	-	-	-	-	
3. Сведения о характерных точках части (частей) границы объекта					
Обозначение характерных точек части границы	Координаты, м		Метод определения координат характерной точки	Средняя квадратическая погрешность положения характерной точки (Mt), м	Описание обозначения точки на местности (при наличии)
	X	Y			
1	2	3	4	5	6
Часть 1					
1	493917.07	1311110.42	Картометрический метод	1	-

2	493886.75	1311107.82	Картометрически й метод	1	-
3	493865.67	1311105.58	Картометрически й метод	1	-
4	493865.22	1311109.12	Картометрически й метод	1	-
5	493853.18	1311107.80	Картометрически й метод	1	-
6	493825.69	1311103.78	Картометрически й метод	1	-
7	493810.86	1311102.87	Картометрически й метод	1	-
8	493810.10	1311102.85	Картометрически й метод	1	-
9	493813.32	1311073.42	Картометрически й метод	1	-
10	493825.01	1310978.99	Картометрически й метод	1	-
11	493825.30	1310979.14	Картометрически й метод	1	-
12	493934.46	1310988.80	Картометрически й метод	1	-
13	493930.86	1311095.92	Картометрически й метод	1	-
14	493925.09	1311095.39	Картометрически й метод	1	-
15	493918.06	1311094.58	Картометрически й метод	1	-
16	493917.25	1311101.60	Картометрически й метод	1	-
17	493924.27	1311102.42	Картометрически й метод	1	-
18	493923.67	1311110.49	Картометрически й метод	1	-
1	493917.07	1311110.42	Картометрически й метод	1	-
Часть 2					
19	493703.52	1311376.98	Картометрически й метод	1	-
20	493676.02	1311374.57	Картометрически й метод	1	-
21	493646.80	1311370.33	Картометрически й метод	1	-
22	493650.11	1311337.59	Картометрически й метод	1	-
23	493671.56	1311331.48	Картометрически й метод	1	-
24	493681.37	1311332.16	Картометрически й метод	1	-
25	493682.06	1311322.41	Картометрически й метод	1	-
26	493681.98	1311322.40	Картометрически й метод	1	-
27	493684.66	1311294.37	Картометрически й метод	1	-

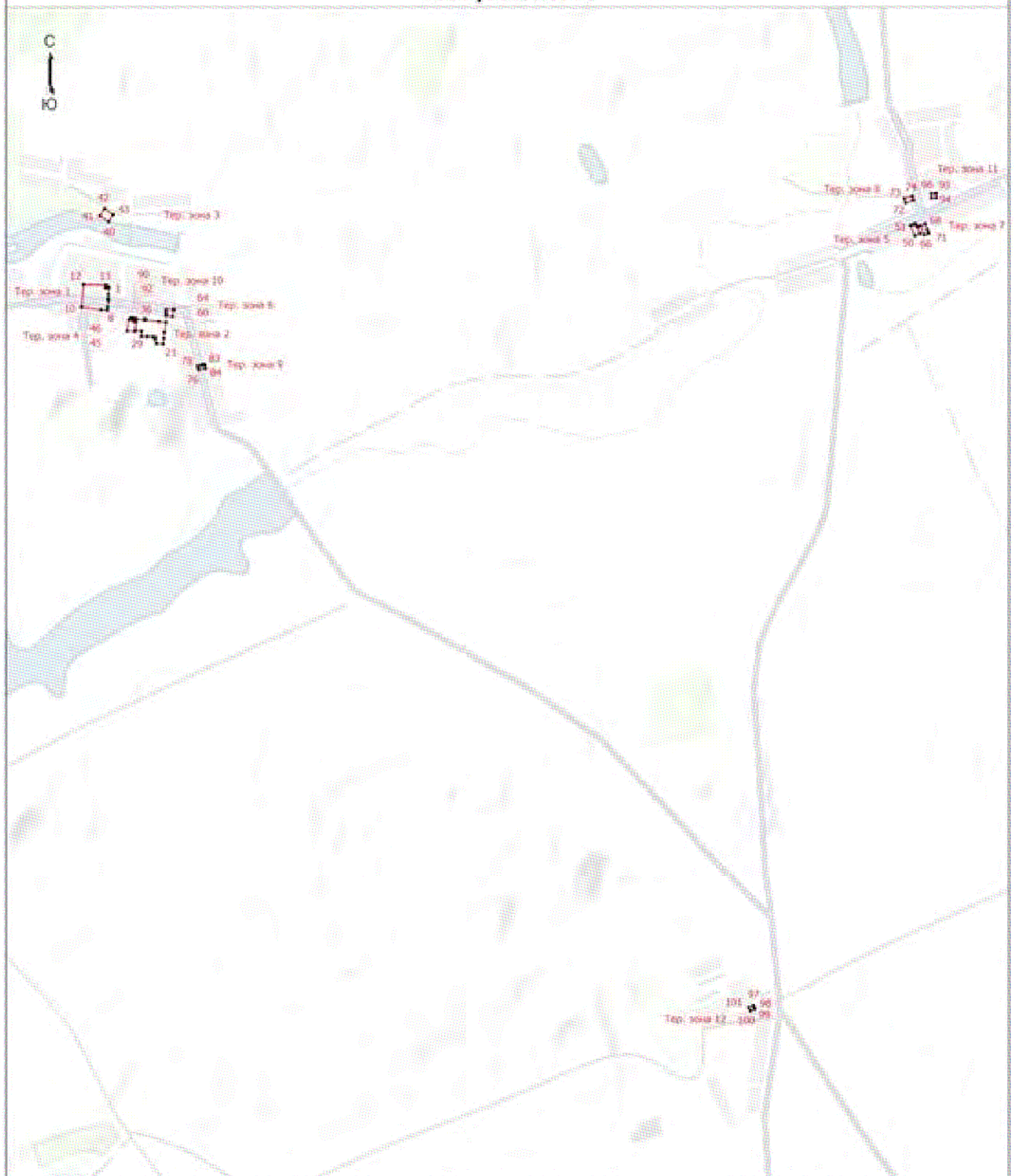
28	493682.66	1311294.06	Картометрический метод	1	-
29	493684.62	1311265.84	Картометрический метод	1	-
30	493710.84	1311266.60	Картометрический метод	1	-
31	493713.42	1311237.46	Картометрический метод	1	-
32	493767.46	1311242.92	Картометрический метод	1	-
33	493764.30	1311278.35	Картометрический метод	1	-
34	493764.16	1311279.11	Картометрический метод	1	-
35	493768.46	1311279.76	Картометрический метод	1	-
36	493767.38	1311286.85	Картометрический метод	1	-
37	493762.74	1311286.15	Картометрический метод	1	-
38	493755.84	1311349.24	Картометрический метод	1	-
39	493751.97	1311383.56	Картометрический метод	1	-
19	493703.52	1311376.98	Картометрический метод	1	-
Часть 3					
40	494236.98	1311109.58	Картометрический метод	1	-
41	494263.78	1311067.36	Картометрический метод	1	-
42	494297.55	1311088.80	Картометрический метод	1	-
43	494270.75	1311131.01	Картометрический метод	1	-
40	494236.98	1311109.58	Картометрический метод	1	-
Часть 4					
44	493708.88	1311234.84	Картометрический метод	1	-
45	493711.70	1311198.15	Картометрический метод	1	-
46	493766.20	1311206.47	Картометрический метод	1	-
47	493761.41	1311232.40	Картометрический метод	1	-
48	493754.72	1311231.79	Картометрический метод	1	-
49	493753.68	1311239.48	Картометрический метод	1	-
44	493708.88	1311234.84	Картометрический метод	1	-
Часть 5					
50	494168.86	1314973.62	Картометрический метод	1	-

51	494216.86	1314952.23	Картометрически й метод	1	-
52	494218.92	1314956.27	Картометрически й метод	1	-
53	494224.67	1314971.06	Картометрически й метод	1	-
54	494222.67	1314972.02	Картометрически й метод	1	-
55	494224.94	1314977.75	Картометрически й метод	1	-
56	494215.25	1314981.23	Картометрически й метод	1	-
57	494216.33	1314984.22	Картометрически й метод	1	-
58	494210.80	1314986.21	Картометрически й метод	1	-
59	494179.10	1314997.74	Картометрически й метод	1	-
50	494168.86	1314973.62	Картометрически й метод	1	-
Часть 6					
60	493781.00	1311415.62	Картометрически й метод	1	-
61	493783.02	1311383.64	Картометрически й метод	1	-
62	493795.40	1311384.48	Картометрически й метод	1	-
63	493814.24	1311384.21	Картометрически й метод	1	-
64	493816.32	1311420.36	Картометрически й метод	1	-
65	493812.97	1311421.34	Картометрически й метод	1	-
60	493781.00	1311415.62	Картометрически й метод	1	-
Часть 7					
66	494173.10	1315017.55	Картометрически й метод	1	-
67	494217.61	1315001.12	Картометрически й метод	1	-
68	494225.90	1315022.43	Картометрически й метод	1	-
69	494198.55	1315032.63	Картометрически й метод	1	-
70	494189.87	1315035.37	Картометрически й метод	1	-
71	494179.72	1315038.57	Картометрически й метод	1	-
66	494173.10	1315017.55	Картометрически й метод	1	-
Часть 8					
72	494327.16	1314928.82	Картометрически й метод	1	-
73	494347.20	1314922.62	Картометрически й метод	1	-

74	494359.41	1314960.97	Картометрически й метод	1	-
75	494339.45	1314965.28	Картометрически й метод	1	-
72	494327.16	1314928.82	Картометрически й метод	1	-
Часть 9					
76	493524.40	1311540.95	Картометрически й метод	1	-
77	493530.78	1311539.02	Картометрически й метод	1	-
78	493542.05	1311536.18	Картометрически й метод	1	-
79	493546.50	1311553.55	Картометрически й метод	1	-
80	493549.14	1311564.52	Картометрически й метод	1	-
81	493549.02	1311565.37	Картометрически й метод	1	-
82	493548.18	1311565.66	Картометрически й метод	1	-
83	493547.46	1311570.77	Картометрически й метод	1	-
84	493529.86	1311573.40	Картометрически й метод	1	-
76	493524.40	1311540.95	Картометрически й метод	1	-
Часть 10					
85	493765.96	1311236.54	Картометрически й метод	1	-
86	493766.84	1311231.62	Картометрически й метод	1	-
87	493762.90	1311230.92	Картометрически й метод	1	-
88	493764.40	1311222.55	Картометрически й метод	1	-
89	493765.28	1311217.63	Картометрически й метод	1	-
90	493775.12	1311219.37	Картометрически й метод	1	-
91	493774.25	1311224.30	Картометрически й метод	1	-
92	493772.21	1311237.70	Картометрически й метод	1	-
85	493765.96	1311236.54	Картометрически й метод	1	-
Часть 11					
93	494371.72	1315074.41	Картометрически й метод	1	-
94	494350.15	1315075.58	Картометрически й метод	1	-
95	494349.68	1315053.08	Картометрически й метод	1	-
96	494370.78	1315052.14	Картометрически й метод	1	-

93	494371.72	1315074.41	Картометрически й метод	1	-		
Часть 12							
97	490466.58	1314198.50	Картометрически й метод	1	-		
98	490453.85	1314205.79	Картометрически й метод	1	-		
99	490449.04	1314205.16	Картометрически й метод	1	-		
100	490439.78	1314185.65	Картометрически й метод	1	-		
101	490455.84	1314177.18	Картометрически й метод	1	-		
97	490466.58	1314198.50	Картометрически й метод	1	-		
Раздел 3							
Сведения о местоположении измененных (уточненных) границ объекта							
1. Система координат -							
2. Сведения о характерных точках границ объекта							
Обозначение характерных точек границ	Существующие координаты, м		Измененные (уточненные) координаты, м		Метод определения координат характерной точки	Средняя квадратическая погрешность положения характерной точки (Mt), м	Описание обозначения точки на местности (при наличии)
	X	Y	X	Y			
1	2	3	4	5	6	7	8
-	-	-	-	-	-	-	-
3. Сведения о характерных точках части (частей) границы объекта							
Обозначение характерных точек части границы	Существующие координаты, м		Измененные (уточненные) координаты, м		Метод определения координат характерной точки	Средняя квадратическая погрешность положения характерной точки (Mt), м	Описание обозначения точки на местности (при наличии)
	X	Y	X	Y			
1	2	3	4	5	6	7	8
-	-	-	-	-	-	-	-

Раздел 4
План границ объекта



Масштаб 1:18000

Условные обозначения

- Граница территориальной зоны
- - Обозначение новой характерной точки
- - Характерная точка границы, сведения о которой позволяют однозначно определить ее положение на местности
- Тер. зона 1 - Территориальная зона ОД-1 - Многофункциональная общественно-деловая зона

Подпись _____ / Вавилова М.Е.

Дата " 12 " декабря 2022 г.

Место для отписки печати (при наличии) или, составившего описание местоположения границ объекта

Текстовое описание местоположения границ населенных пунктов, территориальных зон		
Прохождение границы		Описание прохождения границы
от точки	до точки	
1	2	3
-	-	-

Приложение 4
к правилам землепользования и застройки
сельского поселения Знаменский сельсовет
Лев-Толстовского муниципального района
Липецкой области

ОПИСАНИЕ МЕСТОПОЛОЖЕНИЯ ГРАНИЦ					
Территориальная зона СХ-1 - Зона сельскохозяйственного использования					
(наименование объекта, местоположение границ которого описано (далее - объект))					
Раздел 1					
Сведения об объекте					
№ п/п	Характеристики объекта			Описание характеристик	
1	2			3	
1.	Местоположение объекта			Липецкая область, Лев-Толстовский муниципальный район, сельское поселение Знаменский сельсовет	
2.	Площадь объекта +/- величина погрешности определения площади (Р +/- Дельта Р)			800760 +/- 3132 м ²	
3.	Иные характеристики объекта			-	
Раздел 2					
Сведения о местоположении границ объекта					
1. Система координат МСК-48, зона 1					
2. Сведения о характерных точках границ объекта					
Обозначение характерных точек границ	Координаты, м		Метод определения координат характерной точки	Средняя квадратическая погрешность положения характерной точки (Mt), м	Описание обозначения точки на местности (при наличии)
	X	Y			
1	2	3	4	5	6
-	-	-	-	-	
3. Сведения о характерных точках части (частей) границы объекта					
Обозначение характерных точек части границы	Координаты, м		Метод определения координат характерной точки	Средняя квадратическая погрешность положения характерной точки (Mt), м	Описание обозначения точки на местности (при наличии)
	X	Y			
1	2	3	4	5	6
Часть 1					
1	492140.34	1305796.56	Картометрически й метод	1	-

2	492167.10	1305783.18	Картометрически й метод	1	-
3	492292.42	1305708.67	Картометрически й метод	1	-
4	492298.13	1305706.57	Картометрически й метод	1	-
5	492297.62	1305692.98	Картометрически й метод	1	-
6	492334.50	1305686.99	Картометрически й метод	1	-
7	492339.70	1305614.17	Картометрически й метод	1	-
8	492296.26	1305612.71	Картометрически й метод	1	-
9	492295.88	1305543.38	Картометрически й метод	1	-
10	492313.48	1305553.55	Картометрически й метод	1	-
11	492581.00	1305630.71	Картометрически й метод	1	-
12	492581.40	1305630.86	Картометрически й метод	1	-
13	492581.55	1305631.26	Картометрически й метод	1	-
14	492673.30	1306130.01	Картометрически й метод	1	-
15	492668.18	1306131.65	Картометрически й метод	1	-
16	492540.03	1306166.02	Картометрически й метод	1	-
17	492552.76	1306214.46	Картометрически й метод	1	-
18	492583.70	1306206.57	Картометрически й метод	1	-
19	492647.29	1306189.04	Картометрически й метод	1	-
20	492676.72	1306184.08	Картометрически й метод	1	-
21	492688.82	1306250.76	Картометрически й метод	1	-
22	492695.16	1306248.87	Картометрически й метод	1	-
23	492705.44	1306304.75	Картометрически й метод	1	-
24	492719.51	1306381.21	Картометрически й метод	1	-
25	492709.73	1306383.19	Картометрически й метод	1	-
26	492698.82	1306380.45	Картометрически й метод	1	-
27	492652.10	1306368.71	Картометрически й метод	1	-
28	492621.02	1306367.15	Картометрически й метод	1	-
29	492581.26	1306367.36	Картометрически й метод	1	-

30	492541.13	1306368.75	Картометрически й метод	1	-
31	492495.91	1306373.59	Картометрически й метод	1	-
32	492333.77	1306431.59	Картометрически й метод	1	-
33	492234.75	1306469.62	Картометрически й метод	1	-
1	492140.34	1305796.56	Картометрически й метод	1	-
34	492303.69	1305792.74	Картометрически й метод	1	-
35	492313.90	1305790.21	Картометрически й метод	1	-
36	492310.39	1305773.43	Картометрически й метод	1	-
37	492300.19	1305775.99	Картометрически й метод	1	-
34	492303.69	1305792.74	Картометрически й метод	1	-
38	492228.95	1305801.88	Картометрически й метод	1	-
39	492236.35	1305800.52	Картометрически й метод	1	-
40	492233.80	1305785.74	Картометрически й метод	1	-
41	492226.28	1305787.38	Картометрически й метод	1	-
38	492228.95	1305801.88	Картометрически й метод	1	-
42	492345.34	1305679.63	Картометрически й метод	1	-
43	492348.26	1305678.98	Картометрически й метод	1	-
44	492347.62	1305676.05	Картометрически й метод	1	-
45	492344.69	1305676.70	Картометрически й метод	1	-
42	492345.34	1305679.63	Картометрически й метод	1	-
Часть 2					
46	490259.26	1314099.36	Картометрически й метод	1	-
47	490230.27	1314105.53	Картометрически й метод	1	-
48	490113.12	1313952.24	Картометрически й метод	1	-
49	490112.75	1313951.45	Картометрически й метод	1	-
50	490097.31	1313956.30	Картометрически й метод	1	-
51	490079.70	1313961.72	Картометрически й метод	1	-
52	490075.06	1313950.68	Картометрически й метод	1	-

53	490062.46	1313948.32	Картометрически й метод	1	-
54	490034.34	1313954.44	Картометрически й метод	1	-
55	489998.86	1313962.17	Картометрически й метод	1	-
56	489855.24	1314030.37	Картометрически й метод	1	-
57	489836.94	1314019.84	Картометрически й метод	1	-
58	489867.42	1313955.49	Картометрически й метод	1	-
59	489902.98	1313913.15	Картометрически й метод	1	-
60	489894.52	1313892.83	Картометрически й метод	1	-
61	489904.68	1313874.21	Картометрически й метод	1	-
62	489943.62	1313850.50	Картометрически й метод	1	-
63	489982.57	1313835.26	Картометрически й метод	1	-
64	490043.54	1313803.08	Картометрически й метод	1	-
65	490224.12	1313625.95	Картометрически й метод	1	-
66	490307.71	1313640.52	Картометрически й метод	1	-
67	490344.97	1313647.29	Картометрически й метод	1	-
68	490372.06	1313647.29	Картометрически й метод	1	-
69	490412.71	1313632.05	Картометрически й метод	1	-
70	490477.06	1313594.80	Картометрически й метод	1	-
71	490495.68	1313594.80	Картометрически й метод	1	-
72	490509.23	1313616.81	Картометрически й метод	1	-
73	490532.94	1313659.15	Картометрически й метод	1	-
74	490560.03	1313725.19	Картометрически й метод	1	-
75	490581.29	1313793.52	Картометрически й метод	1	-
76	490522.74	1313819.91	Картометрически й метод	1	-
77	490475.77	1313842.94	Картометрически й метод	1	-
78	490344.35	1313895.33	Картометрически й метод	1	-
79	490280.24	1313917.39	Картометрически й метод	1	-
80	490304.31	1314034.03	Картометрически й метод	1	-

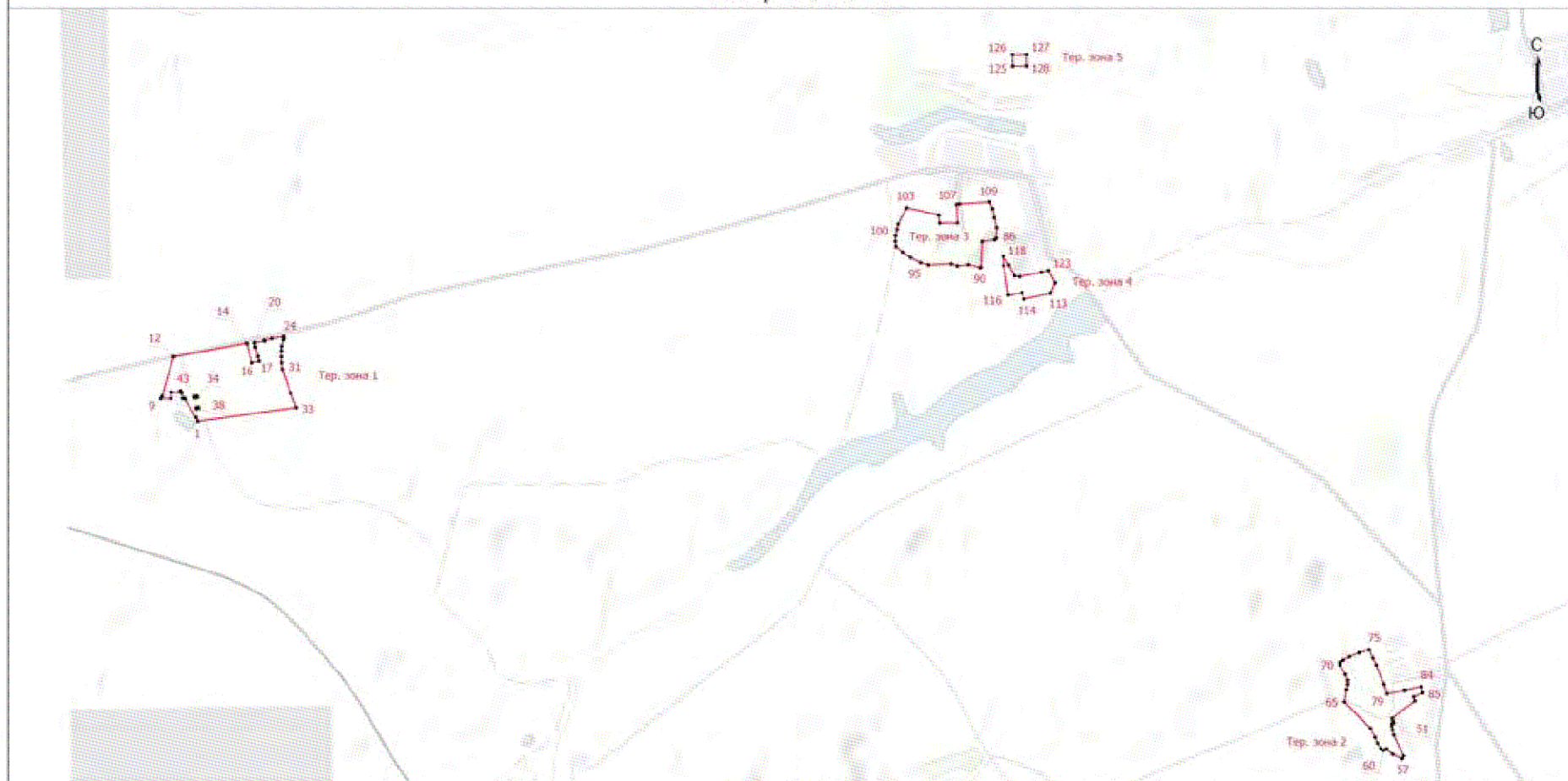
81	490302.04	1314034.49	Картометрически й метод	1	-
82	490303.42	1314041.43	Картометрически й метод	1	-
83	490305.74	1314040.97	Картометрически й метод	1	-
84	490328.35	1314150.56	Картометрически й метод	1	-
85	490287.02	1314160.43	Картометрически й метод	1	-
46	490259.26	1314099.36	Картометрически й метод	1	-
Часть 3					
86	493390.08	1311246.52	Картометрически й метод	1	-
87	493380.64	1311236.38	Картометрически й метод	1	-
88	493368.38	1311151.58	Картометрически й метод	1	-
89	493191.34	1311142.65	Картометрически й метод	1	-
90	493189.94	1311137.69	Картометрически й метод	1	-
91	493210.26	1311059.79	Картометрически й метод	1	-
92	493201.79	1310981.89	Картометрически й метод	1	-
93	493215.34	1310941.25	Картометрически й метод	1	-
94	493208.57	1310785.46	Картометрически й метод	1	-
95	493223.81	1310731.27	Картометрически й метод	1	-
96	493259.37	1310663.54	Картометрически й метод	1	-
97	493294.93	1310609.35	Картометрически й метод	1	-
98	493333.88	1310563.63	Картометрически й метод	1	-
99	493369.44	1310558.55	Картометрически й метод	1	-
100	493408.39	1310560.24	Картометрически й метод	1	-
101	493450.73	1310570.40	Картометрически й метод	1	-
102	493487.68	1310577.86	Картометрически й метод	1	-
103	493598.34	1310638.05	Картометрически й метод	1	-
104	493548.50	1310855.25	Картометрически й метод	1	-
105	493494.58	1310861.54	Картометрически й метод	1	-
106	493495.20	1310982.88	Картометрически й метод	1	-

107	493621.30	1310976.60	Картометрически й метод	1	-
108	493624.34	1310996.16	Картометрически й метод	1	-
109	493638.14	1311201.34	Картометрически й метод	1	-
110	493591.85	1311222.47	Картометрически й метод	1	-
111	493531.48	1311234.44	Картометрически й метод	1	-
112	493462.76	1311250.25	Картометрически й метод	1	-
86	493390.08	1311246.52	Картометрически й метод	1	-
Часть 4					
113	493015.51	1311618.61	Картометрически й метод	1	-
114	492974.87	1311435.72	Картометрически й метод	1	-
115	493018.18	1311423.87	Картометрически й метод	1	-
116	493002.97	1311330.97	Картометрически й метод	1	-
117	493203.61	1311298.70	Картометрически й метод	1	-
118	493266.14	1311296.86	Картометрически й метод	1	-
119	493206.87	1311334.12	Картометрически й метод	1	-
120	493134.30	1311372.56	Картометрически й метод	1	-
121	493129.36	1311406.37	Картометрически й метод	1	-
122	493158.63	1311556.22	Картометрически й метод	1	-
123	493170.47	1311605.61	Картометрически й метод	1	-
124	493086.64	1311649.09	Картометрически й метод	1	-
113	493015.51	1311618.61	Картометрически й метод	1	-
Часть 5					
125	494565.40	1311359.98	Картометрически й метод	1	-
126	494643.84	1311358.97	Картометрически й метод	1	-
127	494645.14	1311455.98	Картометрически й метод	1	-
128	494566.62	1311457.00	Картометрически й метод	1	-
125	494565.40	1311359.98	Картометрически й метод	1	-
Раздел 3					
Сведения о местоположении измененных (уточненных) границ объекта					

1. Система координат -							
2. Сведения о характерных точках границ объекта							
Обозначение характерных точек границ	Существующие координаты, м		Измененные (уточненные) координаты, м		Метод определения координат характерной точки	Средняя квадратическая погрешность положения характерной точки (Mt), м	Описание обозначения точки на местности (при наличии)
	X	Y	X	Y			
1	2	3	4	5	6	7	8
-	-	-	-	-	-	-	
3. Сведения о характерных точках части (частей) границы объекта							
Обозначение характерных точек части границы	Существующие координаты, м		Измененные (уточненные) координаты, м		Метод определения координат характерной точки	Средняя квадратическая погрешность положения характерной точки (Mt), м	Описание обозначения точки на местности (при наличии)
	X	Y	X	Y			
1	2	3	4	5	6	7	8
-	-	-	-	-	-	-	

Раздел 4

План границ объекта



Масштаб 1:27600

Условные обозначения

- Граница территориальной зоны
- † - Обозначение новой характерной точки
- - Характерная точка границы, сведения о которой позволяют однозначно определить ее положение на местности
- Тер. зона 1 - Территориальная зона СХ-1 - Зона сельскохозяйственного использования

Подпись Вавилова М.Е. / Вавилова М.Е.

Дата « 12 » декабря 2022 г.

Место для антистатической печати (при наличии) лица, составившего описание местоположения границ объекта

Текстовое описание местоположения границ населенных пунктов, территориальных зон		
Прохождение границы		Описание прохождения границы
от точки	до точки	
1	2	3
-	-	-

Приложение 5
к правилам землепользования и застройки
сельского поселения Знаменский сельсовет
Лев-Толстовского муниципального района
Липецкой области

ОПИСАНИЕ МЕСТОПОЛОЖЕНИЯ ГРАНИЦ					
Территориальная зона СХ-2 - Производственная зона сельскохозяйственных предприятий					
(наименование объекта, местоположение границ которого описано (далее - объект))					
Раздел 1					
Сведения об объекте					
№ п/п	Характеристики объекта			Описание характеристик	
1	2			3	
1.	Местоположение объекта			Липецкая область, Лев-Толстовский муниципальный район, сельское поселение Знаменский сельсовет	
2.	Площадь объекта +/- величина погрешности определения площади (Р +/- Дельта Р)			93517420 +/- 33847 м ²	
3.	Иные характеристики объекта			-	
Раздел 2					
Сведения о местоположении границ объекта					
1. Система координат МСК-48, зона 1					
2. Сведения о характерных точках границ объекта					
Обозначение характерных точек границ	Координаты, м		Метод определения координат характерной точки	Средняя квадратическая погрешность положения характерной точки (Mt), м	Описание обозначения точки на местности (при наличии)
	X	Y			
1	2	3	4	5	6
-	-	-	-	-	
3. Сведения о характерных точках части (частей) границы объекта					
Обозначение характерных точек части границы	Координаты, м		Метод определения координат характерной точки	Средняя квадратическая погрешность положения характерной точки (Mt), м	Описание обозначения точки на местности (при наличии)
	X	Y			
1	2	3	4	5	6
Часть 1					
1	490043.54	1313803.08	Картометрический метод	1	-

2	489982.57	1313835.26	Картометрически й метод	1	-
3	489943.62	1313850.50	Картометрически й метод	1	-
4	489904.68	1313874.21	Картометрически й метод	1	-
5	489894.52	1313892.83	Картометрически й метод	1	-
6	489902.98	1313913.15	Картометрически й метод	1	-
7	489867.42	1313955.49	Картометрически й метод	1	-
8	489836.94	1314019.84	Картометрически й метод	1	-
9	489794.00	1314020.86	Картометрически й метод	1	-
10	489784.13	1313889.47	Картометрически й метод	1	-
11	489785.98	1313771.65	Картометрически й метод	1	-
12	489761.31	1313493.45	Картометрически й метод	1	-
13	489825.73	1313481.99	Картометрически й метод	1	-
14	489884.08	1313458.08	Картометрически й метод	1	-
15	489947.66	1313599.37	Картометрически й метод	1	-
1	490043.54	1313803.08	Картометрически й метод	1	-
Часть 2					
16	494830.79	1305798.70	Картометрически й метод	1	-
17	495055.26	1305958.07	Картометрически й метод	1	-
18	495083.27	1305984.93	Картометрически й метод	1	-
19	495884.19	1306531.66	Картометрически й метод	1	-
20	495883.67	1306532.58	Картометрически й метод	1	-
21	495880.16	1306547.78	Картометрически й метод	1	-
22	495908.73	1306543.67	Картометрически й метод	1	-
23	495915.76	1306547.26	Картометрически й метод	1	-
24	496259.12	1306494.76	Картометрически й метод	1	-
25	496385.99	1306478.15	Картометрически й метод	1	-
26	496530.64	1306487.99	Картометрически й метод	1	-
27	496548.73	1306509.34	Картометрически й метод	1	-

28	496594.68	1306567.63	Картометрически й метод	1	-
29	496725.11	1306717.57	Картометрически й метод	1	-
30	496795.83	1306851.72	Картометрически й метод	1	-
31	496887.41	1306939.43	Картометрически й метод	1	-
32	496915.01	1306945.72	Картометрически й метод	1	-
33	496932.20	1306948.76	Картометрически й метод	1	-
34	497103.01	1306968.98	Картометрически й метод	1	-
35	497239.97	1307101.50	Картометрически й метод	1	-
36	497245.78	1307097.09	Картометрически й метод	1	-
37	497252.13	1307091.85	Картометрически й метод	1	-
38	497254.07	1307102.95	Картометрически й метод	1	-
39	497345.79	1307031.60	Картометрически й метод	1	-
40	497478.63	1307222.83	Картометрически й метод	1	-
41	497703.74	1307546.89	Картометрически й метод	1	-
42	497971.71	1307932.65	Картометрически й метод	1	-
43	498250.21	1308375.56	Картометрически й метод	1	-
44	498341.75	1308561.53	Картометрически й метод	1	-
45	498414.08	1308739.56	Картометрически й метод	1	-
46	498443.66	1308799.62	Картометрически й метод	1	-
47	498461.24	1308829.32	Картометрически й метод	1	-
48	498488.69	1308888.86	Картометрически й метод	1	-
49	498495.46	1308990.47	Картометрически й метод	1	-
50	498515.79	1309119.16	Картометрически й метод	1	-
51	498536.11	1309217.38	Картометрически й метод	1	-
52	498556.43	1309274.96	Картометрически й метод	1	-
53	498617.39	1309352.85	Картометрически й метод	1	-
54	498668.20	1309440.91	Картометрически й метод	1	-
55	498678.05	1309464.72	Картометрически й метод	1	-

56	498697.23	1309511.07	Картометрически й метод	1	-
57	498705.42	1309530.84	Картометрически й метод	1	-
58	498708.84	1309539.12	Картометрически й метод	1	-
59	498675.96	1309742.98	Картометрически й метод	1	-
60	498670.58	1309763.05	Картометрически й метод	1	-
61	498622.79	1309914.85	Картометрически й метод	1	-
62	498614.08	1309937.93	Картометрически й метод	1	-
63	498559.82	1310035.13	Картометрически й метод	1	-
64	498521.50	1310103.78	Картометрически й метод	1	-
65	498427.66	1310284.11	Картометрически й метод	1	-
66	498392.70	1310363.23	Картометрически й метод	1	-
67	498249.17	1310503.08	Картометрически й метод	1	-
68	498094.60	1310617.16	Картометрически й метод	1	-
69	498017.74	1310682.02	Картометрически й метод	1	-
70	497976.84	1310716.53	Картометрически й метод	1	-
71	497890.34	1310798.38	Картометрически й метод	1	-
72	497855.15	1310831.68	Картометрически й метод	1	-
73	497853.55	1310832.83	Картометрически й метод	1	-
74	497750.81	1310899.93	Картометрически й метод	1	-
75	497559.86	1311024.65	Картометрически й метод	1	-
76	497198.71	1311227.06	Картометрически й метод	1	-
77	497174.66	1311242.70	Картометрически й метод	1	-
78	497137.33	1311263.00	Картометрически й метод	1	-
79	497033.53	1311315.82	Картометрически й метод	1	-
80	496953.93	1311393.35	Картометрически й метод	1	-
81	496922.86	1311419.74	Картометрически й метод	1	-
82	496764.72	1311413.94	Картометрически й метод	1	-
83	496722.98	1311393.00	Картометрически й метод	1	-

84	496670.24	1311473.38	Картометрически й метод	1	-
85	496525.62	1311488.04	Картометрически й метод	1	-
86	496515.56	1311532.90	Картометрически й метод	1	-
87	496451.61	1311533.97	Картометрически й метод	1	-
88	496450.47	1311543.14	Картометрически й метод	1	-
89	496437.16	1311543.43	Картометрически й метод	1	-
90	496419.84	1311779.24	Картометрически й метод	1	-
91	496351.49	1311789.65	Картометрически й метод	1	-
92	496333.86	1311776.30	Картометрически й метод	1	-
93	496241.58	1311799.02	Картометрически й метод	1	-
94	496239.07	1311370.10	Картометрически й метод	1	-
95	496223.18	1311348.26	Картометрически й метод	1	-
96	496209.35	1311169.29	Картометрически й метод	1	-
97	496125.40	1311155.65	Картометрически й метод	1	-
98	496113.47	1311313.42	Картометрически й метод	1	-
99	496107.69	1311389.24	Картометрически й метод	1	-
100	496107.13	1311439.58	Картометрически й метод	1	-
101	496042.89	1311506.98	Картометрически й метод	1	-
102	496071.43	1311665.95	Картометрически й метод	1	-
103	496075.69	1311779.24	Картометрически й метод	1	-
104	496097.94	1311899.74	Картометрически й метод	1	-
105	495978.07	1311931.86	Картометрически й метод	1	-
106	495954.93	1312002.00	Картометрически й метод	1	-
107	495941.74	1311969.58	Картометрически й метод	1	-
108	495942.48	1311965.43	Картометрически й метод	1	-
109	495937.61	1311959.43	Картометрически й метод	1	-
110	495930.74	1311942.53	Картометрически й метод	1	-
111	495896.39	1311941.70	Картометрически й метод	1	-

112	495895.85	1311954.01	Картометрически й метод	1	-
113	495889.21	1311958.34	Картометрически й метод	1	-
114	495891.46	1312002.00	Картометрически й метод	1	-
115	495801.54	1312002.00	Картометрически й метод	1	-
116	495759.14	1312058.78	Картометрически й метод	1	-
117	495488.72	1312060.97	Картометрически й метод	1	-
118	495460.88	1312006.31	Картометрически й метод	1	-
119	495458.17	1311996.78	Картометрически й метод	1	-
120	495454.03	1311982.16	Картометрически й метод	1	-
121	495443.36	1311936.62	Картометрически й метод	1	-
122	495348.43	1311941.98	Картометрически й метод	1	-
123	495353.96	1312075.00	Картометрически й метод	1	-
124	495306.00	1312075.81	Картометрически й метод	1	-
125	495180.38	1312101.44	Картометрически й метод	1	-
126	495210.96	1312185.59	Картометрически й метод	1	-
127	495257.15	1312275.59	Картометрически й метод	1	-
128	495255.39	1312366.40	Картометрически й метод	1	-
129	495243.95	1312413.62	Картометрически й метод	1	-
130	495266.30	1312512.02	Картометрически й метод	1	-
131	495274.41	1312602.19	Картометрически й метод	1	-
132	495282.40	1312735.01	Картометрически й метод	1	-
133	495305.04	1312736.25	Картометрически й метод	1	-
134	495328.74	1312773.50	Картометрически й метод	1	-
135	495376.16	1312793.82	Картометрически й метод	1	-
136	495390.18	1312794.75	Картометрически й метод	1	-
137	495420.05	1312807.47	Картометрически й метод	1	-
138	495426.96	1312797.21	Картометрически й метод	1	-
139	495518.41	1312841.24	Картометрически й метод	1	-

140	495636.95	1312871.72	Картометрически й метод	1	-
141	495772.42	1312915.75	Картометрически й метод	1	-
142	495778.55	1312970.37	Картометрически й метод	1	-
143	495783.95	1313060.12	Картометрически й метод	1	-
144	495776.38	1313090.40	Картометрически й метод	1	-
145	495779.63	1313118.51	Картометрически й метод	1	-
146	495763.41	1313150.95	Картометрически й метод	1	-
147	495752.60	1313220.16	Картометрически й метод	1	-
148	495739.62	1313268.81	Картометрически й метод	1	-
149	495733.92	1313300.51	Картометрически й метод	1	-
150	495713.23	1313334.13	Картометрически й метод	1	-
151	495661.50	1313341.89	Картометрически й метод	1	-
152	495577.42	1313355.32	Картометрически й метод	1	-
153	495516.87	1313385.60	Картометрически й метод	1	-
154	495590.40	1313422.36	Картометрически й метод	1	-
155	495625.00	1313415.87	Картометрически й метод	1	-
156	495695.12	1313437.58	Картометрически й метод	1	-
157	495739.09	1313468.61	Картометрически й метод	1	-
158	495736.50	1313541.02	Картометрически й метод	1	-
159	495715.81	1313647.05	Картометрически й метод	1	-
160	495678.98	1313739.60	Картометрически й метод	1	-
161	495607.20	1313747.92	Картометрически й метод	1	-
162	495635.50	1313768.68	Картометрически й метод	1	-
163	495635.65	1313792.23	Картометрически й метод	1	-
164	495638.43	1313800.27	Картометрически й метод	1	-
165	495622.71	1313882.40	Картометрически й метод	1	-
166	495599.44	1313972.91	Картометрически й метод	1	-
167	495534.78	1314001.36	Картометрически й метод	1	-

168	495514.09	1314032.39	Картометрически й метод	1	-
169	495508.92	1314115.15	Картометрически й метод	1	-
170	495485.65	1314184.98	Картометрически й метод	1	-
171	495470.13	1314347.91	Картометрически й метод	1	-
172	495441.68	1314404.80	Картометрически й метод	1	-
173	495379.54	1314470.16	Картометрически й метод	1	-
174	494706.96	1314558.82	Картометрически й метод	1	-
175	494678.47	1314509.23	Картометрически й метод	1	-
176	494568.56	1314282.01	Картометрически й метод	1	-
177	494534.52	1314195.95	Картометрически й метод	1	-
178	494405.82	1314194.26	Картометрически й метод	1	-
179	494397.36	1314211.19	Картометрически й метод	1	-
180	494383.81	1314238.29	Картометрически й метод	1	-
181	494373.65	1314255.22	Картометрически й метод	1	-
182	494351.63	1314268.77	Картометрически й метод	1	-
183	494246.70	1314281.69	Картометрически й метод	1	-
184	494203.07	1314284.17	Картометрически й метод	1	-
185	494218.21	1314407.44	Картометрически й метод	1	-
186	494198.78	1314504.06	Картометрически й метод	1	-
187	494128.10	1314282.31	Картометрически й метод	1	-
188	494028.19	1314309.41	Картометрически й метод	1	-
189	493938.43	1314307.71	Картометрически й метод	1	-
190	493938.43	1314239.98	Картометрически й метод	1	-
191	493938.43	1314197.64	Картометрически й метод	1	-
192	493933.35	1314165.47	Картометрически й метод	1	-
193	493921.50	1314138.38	Картометрически й метод	1	-
194	493933.35	1314116.36	Картометрически й метод	1	-
195	493975.69	1314101.12	Картометрически й метод	1	-

196	494021.41	1314085.88	Картометрически й метод	1	-
197	494034.96	1314072.33	Картометрически й метод	1	-
198	494026.49	1314043.55	Картометрически й метод	1	-
199	494009.56	1314016.45	Картометрически й метод	1	-
200	493987.54	1314018.14	Картометрически й метод	1	-
201	493955.37	1314030.00	Картометрически й метод	1	-
202	493919.93	1314045.63	Картометрически й метод	1	-
203	493911.75	1314046.82	Картометрически й метод	1	-
204	493909.65	1314045.24	Картометрически й метод	1	-
205	493877.47	1314007.98	Картометрически й метод	1	-
206	493846.99	1313975.81	Картометрически й метод	1	-
207	493863.92	1313958.88	Картометрически й метод	1	-
208	493933.35	1313919.93	Картометрически й метод	1	-
209	493992.62	1313880.98	Картометрически й метод	1	-
210	493980.77	1313830.18	Картометрически й метод	1	-
211	493963.84	1313779.38	Картометрически й метод	1	-
212	493928.27	1313726.88	Картометрически й метод	1	-
213	493887.33	1313657.01	Картометрически й метод	1	-
214	493716.48	1313721.89	Картометрически й метод	1	-
215	493703.50	1313762.98	Картометрически й метод	1	-
216	493684.04	1313810.55	Картометрически й метод	1	-
217	493552.12	1313877.60	Картометрически й метод	1	-
218	493519.68	1313894.90	Картометрически й метод	1	-
219	493454.80	1313830.02	Картометрически й метод	1	-
220	493372.62	1313782.44	Картометрически й метод	1	-
221	493240.85	1313709.12	Картометрически й метод	1	-
222	493207.23	1313675.50	Картометрически й метод	1	-
223	493194.30	1313634.12	Картометрически й метод	1	-

224	493196.89	1313494.47	Картометрически й метод	1	-
225	493207.23	1313391.02	Картометрически й метод	1	-
226	493253.78	1313284.99	Картометрически й метод	1	-
227	493269.30	1313137.58	Картометрически й метод	1	-
228	493292.58	1313041.89	Картометрически й метод	1	-
229	493310.68	1312990.17	Картометрически й метод	1	-
230	493287.40	1312889.31	Картометрически й метод	1	-
231	493349.47	1312912.58	Картометрически й метод	1	-
232	493403.78	1312930.69	Картометрически й метод	1	-
233	493476.19	1312928.10	Картометрически й метод	1	-
234	493478.78	1312899.65	Картометрически й метод	1	-
235	493390.85	1312891.89	Картометрически й метод	1	-
236	493289.99	1312860.86	Картометрически й метод	1	-
237	493155.51	1312798.79	Картометрически й метод	1	-
238	493132.23	1312752.24	Картометрически й метод	1	-
239	493105.27	1312705.77	Картометрически й метод	1	-
240	493109.82	1312698.32	Картометрически й метод	1	-
241	493123.89	1312675.29	Картометрически й метод	1	-
242	493158.10	1312664.31	Картометрически й метод	1	-
243	493235.68	1312625.52	Картометрически й метод	1	-
244	493227.92	1312540.18	Картометрически й метод	1	-
245	493194.30	1312516.90	Картометрически й метод	1	-
246	493116.72	1312511.73	Картометрически й метод	1	-
247	493093.44	1312493.62	Картометрически й метод	1	-
248	493076.48	1312446.68	Картометрически й метод	1	-
249	493088.33	1312428.05	Картометрически й метод	1	-
250	493108.65	1312382.33	Картометрически й метод	1	-
251	493127.06	1312382.42	Картометрически й метод	1	-

252	493147.60	1312312.90	Картометрически й метод	1	-
253	493179.78	1312282.42	Картометрически й метод	1	-
254	493208.56	1312272.26	Картометрически й метод	1	-
255	493250.90	1312272.26	Картометрически й метод	1	-
256	493279.69	1312270.56	Картометрически й метод	1	-
257	493318.64	1312262.10	Картометрически й метод	1	-
258	493374.52	1312267.18	Картометрически й метод	1	-
259	493432.23	1312286.73	Картометрически й метод	1	-
260	493471.05	1312272.26	Картометрически й метод	1	-
261	493494.76	1312258.71	Картометрически й метод	1	-
262	493530.32	1312262.10	Картометрически й метод	1	-
263	493557.41	1312306.13	Картометрически й метод	1	-
264	493618.68	1312345.34	Картометрически й метод	1	-
265	493597.21	1312310.12	Картометрически й метод	1	-
266	493603.82	1312279.74	Картометрически й метод	1	-
267	493619.67	1312233.52	Картометрически й метод	1	-
268	493647.40	1312212.39	Картометрически й метод	1	-
269	493683.06	1312215.03	Картометрически й метод	1	-
270	493735.88	1312178.05	Картометрически й метод	1	-
271	493774.18	1312191.26	Картометрически й метод	1	-
272	493830.97	1312197.86	Картометрически й метод	1	-
273	493865.31	1312184.66	Картометрически й метод	1	-
274	493879.83	1312149.00	Картометрически й метод	1	-
275	493900.97	1312127.87	Картометрически й метод	1	-
276	493957.75	1312121.26	Картометрически й метод	1	-
277	494054.16	1312130.51	Картометрически й метод	1	-
278	494145.03	1312118.16	Картометрически й метод	1	-
279	494273.73	1312123.24	Картометрически й метод	1	-

280	494363.49	1312121.55	Картометрически й метод	1	-
281	494453.24	1312124.93	Картометрически й метод	1	-
282	494524.36	1312116.47	Картометрически й метод	1	-
283	494585.33	1312114.77	Картометрически й метод	1	-
284	494680.16	1312111.39	Картометрически й метод	1	-
285	494666.85	1311571.19	Картометрически й метод	1	-
286	494663.22	1311423.87	Картометрически й метод	1	-
287	494658.14	1311278.24	Картометрически й метод	1	-
288	494640.23	1311184.20	Картометрически й метод	1	-
289	494637.82	1311171.55	Картометрически й метод	1	-
290	494642.90	1311095.35	Картометрически й метод	1	-
291	494659.84	1311044.55	Картометрически й метод	1	-
292	494664.92	1310997.13	Картометрически й метод	1	-
293	494681.85	1310942.95	Картометрически й метод	1	-
294	494714.03	1310909.08	Картометрически й метод	1	-
295	494763.14	1310880.29	Картометрически й метод	1	-
296	494807.17	1310853.20	Картометрически й метод	1	-
297	494861.36	1310819.33	Картометрически й метод	1	-
298	494905.39	1310812.55	Картометрически й метод	1	-
299	494980.87	1310885.59	Картометрически й метод	1	-
300	495038.45	1310930.83	Картометрически й метод	1	-
301	495119.35	1310980.19	Картометрически й метод	1	-
302	495186.53	1311035.04	Картометрически й метод	1	-
303	495246.86	1311078.91	Картометрически й метод	1	-
304	495296.22	1311094.00	Картометрически й метод	1	-
305	495427.85	1311089.88	Картометрически й метод	1	-
306	495493.66	1311067.95	Картометрически й метод	1	-
307	495463.50	1310966.48	Картометрически й метод	1	-

308	495464.87	1310917.12	Картометрически й метод	1	-
309	495458.01	1310878.73	Картометрически й метод	1	-
310	495467.61	1310771.79	Картометрически й метод	1	-
311	495463.50	1310711.46	Картометрически й метод	1	-
312	495416.88	1310681.06	Картометрически й метод	1	-
313	495078.12	1310460.33	Картометрически й метод	1	-
314	494969.74	1310382.43	Картометрически й метод	1	-
315	494949.97	1310362.45	Картометрически й метод	1	-
316	494958.95	1310336.93	Картометрически й метод	1	-
317	495000.99	1310294.90	Картометрически й метод	1	-
318	494974.60	1310273.06	Картометрически й метод	1	-
319	494893.41	1310330.60	Картометрически й метод	1	-
320	494862.57	1310324.92	Картометрически й метод	1	-
321	494840.87	1310334.85	Картометрически й метод	1	-
322	494871.92	1310385.57	Картометрически й метод	1	-
323	494851.63	1310405.89	Картометрически й метод	1	-
324	494837.15	1310427.48	Картометрически й метод	1	-
325	494829.06	1310458.82	Картометрически й метод	1	-
326	494832.26	1310496.04	Картометрически й метод	1	-
327	494855.79	1310543.11	Картометрически й метод	1	-
328	494916.28	1310623.61	Картометрически й метод	1	-
329	494916.96	1310624.34	Картометрически й метод	1	-
330	494922.32	1310633.06	Картометрически й метод	1	-
331	494886.96	1310672.98	Картометрически й метод	1	-
332	494777.25	1310599.05	Картометрически й метод	1	-
333	494738.32	1310562.28	Картометрически й метод	1	-
334	494703.72	1310570.93	Картометрически й метод	1	-
335	494679.93	1310564.45	Картометрически й метод	1	-

336	494630.19	1310532.01	Картометрически й метод	1	-
337	494602.08	1310514.71	Картометрически й метод	1	-
338	494573.96	1310477.94	Картометрически й метод	1	-
339	494556.66	1310432.53	Картометрически й метод	1	-
340	494519.90	1310436.85	Картометрически й метод	1	-
341	494470.16	1310410.90	Картометрически й метод	1	-
342	494429.07	1310378.46	Картометрически й метод	1	-
343	494408.55	1310361.99	Картометрически й метод	1	-
344	494184.69	1310346.02	Картометрически й метод	1	-
345	494260.28	1310272.45	Картометрически й метод	1	-
346	494212.18	1310146.58	Картометрически й метод	1	-
347	494224.71	1310090.78	Картометрически й метод	1	-
348	494216.02	1309996.61	Картометрически й метод	1	-
349	494140.05	1309873.05	Картометрически й метод	1	-
350	494137.72	1309844.27	Картометрически й метод	1	-
351	494079.37	1309770.40	Картометрически й метод	1	-
352	494123.70	1309839.80	Картометрически й метод	1	-
353	494126.72	1309865.88	Картометрически й метод	1	-
354	494201.07	1310002.70	Картометрически й метод	1	-
355	494207.10	1310084.20	Картометрически й метод	1	-
356	494184.18	1310139.59	Картометрически й метод	1	-
357	494176.98	1310178.51	Картометрически й метод	1	-
358	494188.27	1310208.60	Картометрически й метод	1	-
359	494193.77	1310284.88	Картометрически й метод	1	-
360	494080.88	1310387.11	Картометрически й метод	1	-
361	494051.90	1310343.49	Картометрически й метод	1	-
362	494109.47	1310279.14	Картометрически й метод	1	-
363	494124.71	1310231.72	Картометрически й метод	1	-

364	493661.93	1310231.56	Картометрически й метод	1	-
365	493611.60	1310084.40	Картометрически й метод	1	-
366	493479.51	1309508.64	Картометрически й метод	1	-
367	493430.95	1309304.70	Картометрически й метод	1	-
368	493429.39	1309297.75	Картометрически й метод	1	-
369	493428.88	1309295.99	Картометрически й метод	1	-
370	493394.84	1309153.03	Картометрически й метод	1	-
371	493340.65	1308993.85	Картометрически й метод	1	-
372	493286.46	1308824.51	Картометрически й метод	1	-
373	493218.71	1308466.00	Картометрически й метод	1	-
374	493041.16	1307514.44	Картометрически й метод	1	-
375	493039.53	1307505.58	Картометрически й метод	1	-
376	493038.03	1307497.42	Картометрически й метод	1	-
377	492961.32	1307080.32	Картометрически й метод	1	-
378	492856.97	1306814.53	Картометрически й метод	1	-
379	492785.73	1306629.91	Картометрически й метод	1	-
380	492691.61	1306102.94	Картометрически й метод	1	-
381	492710.87	1306056.71	Картометрически й метод	1	-
382	492735.30	1306034.25	Картометрически й метод	1	-
383	492770.63	1306014.11	Картометрически й метод	1	-
384	492827.75	1305997.36	Картометрически й метод	1	-
385	493063.00	1305996.97	Картометрически й метод	1	-
386	493081.72	1306168.88	Картометрически й метод	1	-
387	493132.48	1306314.14	Картометрически й метод	1	-
388	493186.74	1306375.40	Картометрически й метод	1	-
389	493325.00	1306482.17	Картометрически й метод	1	-
390	493403.76	1306592.43	Картометрически й метод	1	-
391	493486.02	1306832.21	Картометрически й метод	1	-

392	493688.05	1306670.97	Картометрически й метод	1	-
393	493850.10	1306477.63	Картометрически й метод	1	-
394	493911.33	1306455.91	Картометрически й метод	1	-
395	493969.08	1306373.65	Картометрически й метод	1	-
396	494144.11	1306153.12	Картометрически й метод	1	-
397	494123.10	1306125.12	Картометрически й метод	1	-
398	494068.83	1306101.54	Картометрически й метод	1	-
399	494072.09	1306098.12	Картометрически й метод	1	-
400	494485.94	1305927.29	Картометрически й метод	1	-
401	494569.78	1305891.86	Картометрически й метод	1	-
16	494830.79	1305798.70	Картометрически й метод	1	-
402	495915.20	1309740.76	Картометрически й метод	1	-
403	495717.48	1309503.56	Картометрически й метод	1	-
404	495734.21	1309499.76	Картометрически й метод	1	-
405	495767.71	1309464.50	Картометрически й метод	1	-
406	495783.58	1309431.00	Картометрически й метод	1	-
407	495864.68	1309348.13	Картометрически й метод	1	-
408	495901.71	1309323.45	Картометрически й метод	1	-
409	495926.39	1309226.48	Картометрически й метод	1	-
410	496005.73	1309191.22	Картометрически й метод	1	-
411	496044.52	1309198.27	Картометрически й метод	1	-
412	496072.73	1309140.09	Картометрически й метод	1	-
413	496093.88	1309125.98	Картометрически й метод	1	-
414	496119.32	1309108.44	Картометрически й метод	1	-
415	496222.38	1309101.08	Картометрически й метод	1	-
416	496233.42	1309064.27	Картометрически й метод	1	-
417	496292.31	1309064.27	Картометрически й метод	1	-
418	496321.75	1309082.67	Картометрически й метод	1	-

419	496354.88	1309045.87	Картометрически й метод	1	-
420	496376.96	1309078.99	Картометрически й метод	1	-
421	496424.81	1309108.44	Картометрически й метод	1	-
422	496542.59	1309075.31	Картометрически й метод	1	-
423	496586.76	1309086.36	Картометрически й метод	1	-
424	496645.65	1309060.59	Картометрически й метод	1	-
425	496601.48	1309034.83	Картометрически й метод	1	-
426	496645.65	1308975.94	Картометрически й метод	1	-
427	496678.78	1308883.92	Картометрически й метод	1	-
428	496730.30	1308913.37	Картометрически й метод	1	-
429	496675.09	1308979.62	Картометрически й метод	1	-
430	496711.90	1309012.74	Картометрически й метод	1	-
431	496733.98	1308994.34	Картометрически й метод	1	-
432	496756.07	1308939.13	Картометрически й метод	1	-
433	496818.97	1309020.95	Картометрически й метод	1	-
434	496761.39	1309058.20	Картометрически й метод	1	-
435	496629.30	1309115.78	Картометрически й метод	1	-
436	496517.13	1309150.25	Картометрически й метод	1	-
437	496573.55	1309385.48	Картометрически й метод	1	-
438	496512.42	1309406.05	Картометрически й метод	1	-
439	496460.14	1309458.04	Картометрически й метод	1	-
440	496384.01	1309444.19	Картометрически й метод	1	-
441	496194.34	1309482.46	Картометрически й метод	1	-
402	495915.20	1309740.76	Картометрически й метод	1	-
442	495255.35	1309593.66	Картометрически й метод	1	-
443	495195.52	1309529.80	Картометрически й метод	1	-
444	495135.70	1309416.86	Картометрически й метод	1	-
445	495114.39	1309227.47	Картометрически й метод	1	-

446	495195.56	1309147.46	Картометрически й метод	1	-
447	495292.95	1309087.95	Картометрически й метод	1	-
448	495357.71	1309072.30	Картометрически й метод	1	-
449	495421.40	1309179.02	Картометрически й метод	1	-
450	495483.02	1309150.17	Картометрически й метод	1	-
451	495591.11	1309064.54	Картометрически й метод	1	-
452	495623.40	1309122.55	Картометрически й метод	1	-
453	495616.63	1309190.29	Картометрически й метод	1	-
454	495430.35	1309352.85	Картометрически й метод	1	-
455	495406.64	1309396.88	Картометрически й метод	1	-
456	495406.64	1309437.52	Картометрически й метод	1	-
457	495386.32	1309468.00	Картометрически й метод	1	-
458	495342.29	1309518.80	Картометрически й метод	1	-
442	495255.35	1309593.66	Картометрически й метод	1	-
459	494849.04	1312646.63	Картометрически й метод	1	-
460	494766.72	1312620.88	Картометрически й метод	1	-
461	494736.04	1312617.71	Картометрически й метод	1	-
462	494668.30	1312607.55	Картометрически й метод	1	-
463	494570.09	1312607.55	Картометрически й метод	1	-
464	494390.58	1312590.62	Картометрически й метод	1	-
465	494336.81	1312587.14	Картометрически й метод	1	-
466	494336.98	1312565.93	Картометрически й метод	1	-
467	494395.41	1312568.23	Картометрически й метод	1	-
468	494419.79	1312564.09	Картометрически й метод	1	-
469	494492.94	1312561.78	Картометрически й метод	1	-
470	494561.50	1312565.47	Картометрически й метод	1	-
471	494662.25	1312556.72	Картометрически й метод	1	-
472	494701.82	1312560.86	Картометрически й метод	1	-

473	494732.19	1312555.80	Картометрически й метод	1	-
474	494752.43	1312551.20	Картометрически й метод	1	-
475	494758.87	1312523.60	Картометрически й метод	1	-
476	494848.18	1312523.39	Картометрически й метод	1	-
477	494895.95	1312500.85	Картометрически й метод	1	-
478	495109.66	1312552.99	Картометрически й метод	1	-
479	495116.92	1312568.26	Картометрически й метод	1	-
480	495120.08	1312569.26	Картометрически й метод	1	-
481	495121.58	1312578.10	Картометрически й метод	1	-
482	495130.38	1312596.62	Картометрически й метод	1	-
483	495146.70	1312713.70	Картометрически й метод	1	-
484	495140.73	1312718.94	Картометрически й метод	1	-
485	495141.07	1312722.30	Картометрически й метод	1	-
486	495135.89	1312723.19	Картометрически й метод	1	-
487	495131.79	1312726.80	Картометрически й метод	1	-
488	495118.77	1312726.09	Картометрически й метод	1	-
489	495064.57	1312732.86	Картометрически й метод	1	-
490	495003.60	1312743.02	Картометрически й метод	1	-
491	494966.35	1312729.47	Картометрически й метод	1	-
492	494912.16	1312729.47	Картометрически й метод	1	-
493	494901.76	1312691.33	Картометрически й метод	1	-
459	494849.04	1312646.63	Картометрически й метод	1	-
494	497749.88	1309716.48	Картометрически й метод	1	-
495	497753.76	1309699.20	Картометрически й метод	1	-
496	497899.02	1309697.57	Картометрически й метод	1	-
497	498010.82	1309717.15	Картометрически й метод	1	-
498	498012.46	1309915.46	Картометрически й метод	1	-
499	497999.58	1309912.43	Картометрически й метод	1	-

500	497999.66	1309933.36	Картометрически й метод	1	-
501	497989.07	1309933.10	Картометрически й метод	1	-
502	497960.32	1309918.48	Картометрически й метод	1	-
503	497919.42	1309942.39	Картометрически й метод	1	-
504	497894.13	1309945.65	Картометрически й метод	1	-
505	497841.90	1309939.94	Картометрически й метод	1	-
506	497837.22	1309934.17	Картометрически й метод	1	-
507	497824.66	1309929.33	Картометрически й метод	1	-
508	497824.35	1309918.27	Картометрически й метод	1	-
509	497814.15	1309905.67	Картометрически й метод	1	-
510	497806.81	1309889.34	Картометрически й метод	1	-
511	497799.67	1309869.53	Картометрически й метод	1	-
512	497799.38	1309869.49	Картометрически й метод	1	-
513	497792.44	1309868.36	Картометрически й метод	1	-
514	497760.29	1309865.68	Картометрически й метод	1	-
515	497753.19	1309861.98	Картометрически й метод	1	-
516	497739.48	1309859.75	Картометрически й метод	1	-
517	497740.06	1309855.13	Картометрически й метод	1	-
518	497732.13	1309850.99	Картометрически й метод	1	-
519	497739.53	1309780.75	Картометрически й метод	1	-
520	497734.35	1309758.16	Картометрически й метод	1	-
521	497744.55	1309740.28	Картометрически й метод	1	-
522	497749.58	1309717.82	Картометрически й метод	1	-
523	497749.69	1309716.53	Картометрически й метод	1	-
494	497749.88	1309716.48	Картометрически й метод	1	-
524	495077.04	1308309.71	Картометрически й метод	1	-
525	494723.70	1307774.70	Картометрически й метод	1	-
526	494461.80	1307357.49	Картометрически й метод	1	-

527	494400.74	1307367.88	Картометрически й метод	1	-
528	494382.74	1307358.08	Картометрически й метод	1	-
529	494357.99	1307293.62	Картометрически й метод	1	-
530	494369.88	1307270.58	Картометрически й метод	1	-
531	494448.29	1307221.61	Картометрически й метод	1	-
532	494505.89	1307389.83	Картометрически й метод	1	-
533	494610.40	1307557.74	Картометрически й метод	1	-
534	494762.41	1307790.99	Картометрически й метод	1	-
535	495095.25	1308298.35	Картометрически й метод	1	-
524	495077.04	1308309.71	Картометрически й метод	1	-
536	494601.62	1308992.80	Картометрически й метод	1	-
537	494273.06	1308488.43	Картометрически й метод	1	-
538	494293.67	1308476.73	Картометрически й метод	1	-
539	494620.06	1308979.69	Картометрически й метод	1	-
536	494601.62	1308992.80	Картометрически й метод	1	-
540	494397.86	1313525.15	Картометрически й метод	1	-
541	494347.10	1313443.93	Картометрически й метод	1	-
542	494441.86	1313413.47	Картометрически й метод	1	-
543	494475.70	1313376.25	Картометрически й метод	1	-
544	494492.62	1313278.96	Картометрически й метод	1	-
545	494501.08	1313387.25	Картометрически й метод	1	-
546	494529.84	1313370.33	Картометрически й метод	1	-
547	494556.91	1313373.71	Картометрически й метод	1	-
548	494528.15	1313407.55	Картометрически й метод	1	-
549	494429.17	1313483.69	Картометрически й метод	1	-
540	494397.86	1313525.15	Картометрически й метод	1	-
550	493681.73	1313731.32	Картометрически й метод	1	-
551	493531.93	1313440.28	Картометрически й метод	1	-

552	493463.28	1313082.16	Картометрически й метод	1	-
553	493467.59	1312970.33	Картометрически й метод	1	-
554	493482.57	1312970.91	Картометрически й метод	1	-
555	493478.35	1313080.97	Картометрически й метод	1	-
556	493546.24	1313435.31	Картометрически й метод	1	-
557	493695.07	1313724.46	Картометрически й метод	1	-
550	493681.73	1313731.32	Картометрически й метод	1	-
558	494971.10	1309556.11	Картометрически й метод	1	-
559	494809.25	1309314.50	Картометрически й метод	1	-
560	494825.93	1309303.56	Картометрически й метод	1	-
561	494987.07	1309545.89	Картометрически й метод	1	-
558	494971.10	1309556.11	Картометрически й метод	1	-
562	493465.49	1312875.38	Картометрически й метод	1	-
563	493448.57	1312706.22	Картометрически й метод	1	-
564	493404.49	1312624.35	Картометрически й метод	1	-
565	493417.69	1312617.23	Картометрически й метод	1	-
566	493463.20	1312701.66	Картометрически й метод	1	-
567	493480.41	1312873.88	Картометрически й метод	1	-
562	493465.49	1312875.38	Картометрически й метод	1	-
568	496354.21	1309632.58	Картометрически й метод	1	-
569	496324.16	1309632.24	Картометрически й метод	1	-
570	496319.98	1309611.91	Картометрически й метод	1	-
571	496357.42	1309602.86	Картометрически й метод	1	-
572	496369.06	1309618.44	Картометрически й метод	1	-
568	496354.21	1309632.58	Картометрически й метод	1	-
Часть 3					
573	497941.74	1309898.82	Картометрически й метод	1	-
574	497943.59	1309909.95	Картометрически й метод	1	-

575	497958.08	1309917.32	Картометрически й метод	1	-
576	497930.85	1309918.72	Картометрически й метод	1	-
577	497904.73	1309896.69	Картометрически й метод	1	-
578	497876.99	1309905.67	Картометрически й метод	1	-
579	497879.44	1309873.84	Картометрически й метод	1	-
580	497900.65	1309872.21	Картометрически й метод	1	-
581	497929.22	1309895.87	Картометрически й метод	1	-
573	497941.74	1309898.82	Картометрически й метод	1	-
Часть 4					
582	491924.94	1314173.94	Картометрически й метод	1	-
583	491992.68	1314177.32	Картометрически й метод	1	-
584	492043.48	1314189.18	Картометрически й метод	1	-
585	492078.22	1314205.91	Картометрически й метод	1	-
586	492272.10	1314299.25	Картометрически й метод	1	-
587	492741.18	1314538.02	Картометрически й метод	1	-
588	492791.98	1314561.72	Картометрически й метод	1	-
589	492961.72	1314562.07	Картометрически й метод	1	-
590	493588.88	1314596.67	Картометрически й метод	1	-
591	493590.49	1314607.61	Картометрически й метод	1	-
592	493601.44	1314659.94	Картометрически й метод	1	-
593	493626.84	1314724.29	Картометрически й метод	1	-
594	493655.63	1314780.17	Картометрически й метод	1	-
595	493694.58	1314817.43	Картометрически й метод	1	-
596	493823.28	1315025.71	Картометрически й метод	1	-
597	493980.77	1315291.58	Картометрически й метод	1	-
598	494062.06	1315445.67	Картометрически й метод	1	-
599	494124.71	1315565.90	Картометрически й метод	1	-
600	494161.97	1315615.01	Картометрически й метод	1	-
601	494239.87	1315691.22	Картометрически й метод	1	-

602	494285.59	1315669.20	Картометрически й метод	1	-
603	494311.10	1315702.74	Картометрически й метод	1	-
604	494339.62	1315677.22	Картометрически й метод	1	-
605	494338.87	1315658.46	Картометрически й метод	1	-
606	494375.65	1315645.70	Картометрически й метод	1	-
607	494453.70	1315642.70	Картометрически й метод	1	-
608	494517.50	1315611.17	Картометрически й метод	1	-
609	494541.52	1315645.70	Картометрически й метод	1	-
610	494503.24	1315686.23	Картометрически й метод	1	-
611	494526.51	1315720.00	Картометрически й метод	1	-
612	494547.59	1315723.37	Картометрически й метод	1	-
613	494582.80	1315729.01	Картометрически й метод	1	-
614	494602.34	1315755.75	Картометрически й метод	1	-
615	494497.73	1315764.92	Картометрически й метод	1	-
616	494508.67	1315866.12	Картометрически й метод	1	-
617	494539.67	1316030.23	Картометрически й метод	1	-
618	494631.08	1316022.29	Картометрически й метод	1	-
619	494632.34	1316033.97	Картометрически й метод	1	-
620	494611.38	1316041.98	Картометрически й метод	1	-
621	494300.74	1316135.18	Картометрически й метод	1	-
622	494265.50	1316186.87	Картометрически й метод	1	-
623	493671.03	1316995.15	Картометрически й метод	1	-
624	493184.66	1317655.40	Картометрически й метод	1	-
625	492914.45	1318010.20	Картометрически й метод	1	-
626	492226.00	1318191.13	Картометрически й метод	1	-
627	492225.99	1318204.66	Картометрически й метод	1	-
628	492212.83	1318175.42	Картометрически й метод	1	-
629	492192.50	1318143.25	Картометрически й метод	1	-

630	492197.58	1318121.23	Картометрически й метод	1	-
631	492258.55	1318090.75	Картометрически й метод	1	-
632	492294.11	1318058.58	Картометрически й метод	1	-
633	492305.96	1318036.56	Картометрически й метод	1	-
634	492294.11	1318011.16	Картометрически й метод	1	-
635	492278.87	1317990.84	Картометрически й метод	1	-
636	492278.87	1317972.21	Картометрически й метод	1	-
637	492304.27	1317953.59	Картометрически й метод	1	-
638	492319.51	1317924.80	Картометрически й метод	1	-
639	492344.70	1317908.52	Картометрически й метод	1	-
640	492367.21	1317909.23	Картометрически й метод	1	-
641	492348.98	1317883.86	Картометрически й метод	1	-
642	492345.77	1317848.48	Картометрически й метод	1	-
643	492331.59	1317820.39	Картометрически й метод	1	-
644	492360.95	1317792.46	Картометрически й метод	1	-
645	492365.93	1317773.91	Картометрически й метод	1	-
646	492410.86	1317762.08	Картометрически й метод	1	-
647	492442.07	1317734.65	Картометрически й метод	1	-
648	492472.06	1317696.94	Картометрически й метод	1	-
649	492510.97	1317655.66	Картометрически й метод	1	-
650	492567.07	1317617.00	Картометрически й метод	1	-
651	492586.16	1317590.29	Картометрически й метод	1	-
652	492588.45	1317537.21	Картометрически й метод	1	-
653	492627.35	1317497.39	Картометрически й метод	1	-
654	492644.41	1317499.09	Картометрически й метод	1	-
655	492627.64	1317561.63	Картометрически й метод	1	-
656	492694.41	1317609.35	Картометрически й метод	1	-
657	492651.23	1317598.83	Картометрически й метод	1	-

658	492596.16	1317598.83	Картометрически й метод	1	-
659	492725.27	1317662.93	Картометрически й метод	1	-
660	492735.20	1317691.82	Картометрически й метод	1	-
661	492746.04	1317696.34	Картометрически й метод	1	-
662	492750.55	1317676.47	Картометрически й метод	1	-
663	492775.83	1317693.63	Картометрически й метод	1	-
664	492783.06	1317736.97	Картометрически й метод	1	-
665	492801.11	1317712.59	Картометрически й метод	1	-
666	492884.18	1317822.74	Картометрически й метод	1	-
667	492901.33	1317877.82	Картометрически й метод	1	-
668	492913.07	1317883.24	Картометрически й метод	1	-
669	492915.78	1317861.57	Картометрически й метод	1	-
670	492969.05	1317913.03	Картометрически й метод	1	-
671	492978.08	1317899.49	Картометрически й метод	1	-
672	492902.24	1317813.71	Картометрически й метод	1	-
673	492885.98	1317773.08	Картометрически й метод	1	-
674	492900.43	1317764.05	Картометрически й метод	1	-
675	492850.77	1317743.29	Картометрически й метод	1	-
676	492839.03	1317717.10	Картометрически й метод	1	-
677	492883.28	1317723.42	Картометрически й метод	1	-
678	492932.03	1317713.49	Картометрически й метод	1	-
679	492936.35	1317686.12	Картометрически й метод	1	-
680	493007.73	1317597.85	Картометрически й метод	1	-
681	493060.66	1317526.51	Картометрически й метод	1	-
682	493074.67	1317496.46	Картометрически й метод	1	-
683	493074.98	1317450.80	Картометрически й метод	1	-
684	493070.84	1317392.02	Картометрически й метод	1	-
685	493075.35	1317345.50	Картометрически й метод	1	-

686	493098.28	1317311.87	Картометрически й метод	1	-
687	493146.23	1317259.09	Картометрически й метод	1	-
688	493174.90	1317189.21	Картометрически й метод	1	-
689	493188.46	1317131.19	Картометрически й метод	1	-
690	493189.43	1317045.94	Картометрически й метод	1	-
691	493177.50	1316979.10	Картометрически й метод	1	-
692	493169.26	1316943.08	Картометрически й метод	1	-
693	493140.07	1316933.27	Картометрически й метод	1	-
694	493105.54	1316935.95	Картометрически й метод	1	-
695	493061.70	1316965.97	Картометрически й метод	1	-
696	492998.54	1317008.71	Картометрически й метод	1	-
697	492931.67	1317050.45	Картометрически й метод	1	-
698	492892.88	1317084.54	Картометрически й метод	1	-
699	492890.89	1317050.40	Картометрически й метод	1	-
700	492900.19	1317031.30	Картометрически й метод	1	-
701	492887.60	1317004.42	Картометрически й метод	1	-
702	492890.52	1317003.63	Картометрически й метод	1	-
703	492910.70	1316995.12	Картометрически й метод	1	-
704	492958.98	1316978.22	Картометрически й метод	1	-
705	493013.45	1316953.04	Картометрически й метод	1	-
706	493081.19	1316915.51	Картометрически й метод	1	-
707	493085.16	1316900.66	Картометрически й метод	1	-
708	493141.10	1316899.74	Картометрически й метод	1	-
709	493179.20	1316905.97	Картометрически й метод	1	-
710	493199.08	1316943.12	Картометрически й метод	1	-
711	493222.51	1316907.63	Картометрически й метод	1	-
712	493243.05	1316905.18	Картометрически й метод	1	-
713	493270.79	1316890.74	Картометрически й метод	1	-

714	493298.92	1316852.54	Картометрически й метод	1	-
715	493319.00	1316822.12	Картометрически й метод	1	-
716	493323.61	1316797.50	Картометрически й метод	1	-
717	493320.66	1316778.81	Картометрически й метод	1	-
718	493332.20	1316758.04	Картометрически й метод	1	-
719	493351.15	1316739.25	Картометрически й метод	1	-
720	493384.45	1316726.30	Картометрически й метод	1	-
721	493405.53	1316692.17	Картометрически й метод	1	-
722	493428.20	1316674.38	Картометрически й метод	1	-
723	493445.30	1316655.10	Картометрически й метод	1	-
724	493466.11	1316636.81	Картометрически й метод	1	-
725	493493.84	1316622.36	Картометрически й метод	1	-
726	493500.67	1316604.31	Картометрически й метод	1	-
727	493530.43	1316552.62	Картометрически й метод	1	-
728	493551.64	1316510.57	Картометрически й метод	1	-
729	493567.65	1316473.10	Картометрически й метод	1	-
730	493566.46	1316433.00	Картометрически й метод	1	-
731	493561.56	1316391.92	Картометрически й метод	1	-
732	493558.64	1316343.41	Картометрически й метод	1	-
733	493578.63	1316291.09	Картометрически й метод	1	-
734	493623.00	1316229.39	Картометрически й метод	1	-
735	493678.87	1316176.75	Картометрически й метод	1	-
736	493724.57	1316147.23	Картометрически й метод	1	-
737	493747.96	1316141.56	Картометрически й метод	1	-
738	493770.86	1316137.76	Картометрически й метод	1	-
739	493830.54	1316108.01	Картометрически й метод	1	-
740	493874.11	1316093.83	Картометрически й метод	1	-
741	493920.37	1316114.18	Картометрически й метод	1	-

742	493961.32	1316117.20	Картометрически й метод	1	-
743	493980.54	1316082.57	Картометрически й метод	1	-
744	493985.82	1316018.36	Картометрически й метод	1	-
745	493967.83	1315951.89	Картометрически й метод	1	-
746	493929.36	1315939.59	Картометрически й метод	1	-
747	493887.01	1315964.04	Картометрически й метод	1	-
748	493704.50	1315954.91	Картометрически й метод	1	-
749	493577.73	1316034.97	Картометрически й метод	1	-
750	493547.83	1316072.03	Картометрически й метод	1	-
751	493540.74	1316105.93	Картометрически й метод	1	-
752	493514.10	1316138.56	Картометрически й метод	1	-
753	493482.28	1316145.95	Картометрически й метод	1	-
754	493462.87	1316136.77	Картометрически й метод	1	-
755	493448.42	1316109.03	Картометрически й метод	1	-
756	493424.76	1316130.54	Картометрически й метод	1	-
757	493380.99	1316100.91	Картометрически й метод	1	-
758	493349.22	1316078.47	Картометрически й метод	1	-
759	493322.02	1316061.24	Картометрически й метод	1	-
760	493336.83	1316095.04	Картометрически й метод	1	-
761	493363.00	1316145.81	Картометрически й метод	1	-
762	493344.27	1316178.57	Картометрически й метод	1	-
763	493391.43	1316173.31	Картометрически й метод	1	-
764	493430.26	1316191.67	Картометрически й метод	1	-
765	493444.47	1316205.42	Картометрически й метод	1	-
766	493449.03	1316231.41	Картометрически й метод	1	-
767	493456.76	1316278.32	Картометрически й метод	1	-
768	493424.74	1316353.27	Картометрически й метод	1	-
769	493393.00	1316412.38	Картометрически й метод	1	-

770	493391.05	1316417.38	Картометрически й метод	1	-
771	493338.51	1316442.13	Картометрически й метод	1	-
772	493349.25	1316470.51	Картометрически й метод	1	-
773	493375.07	1316458.28	Картометрически й метод	1	-
774	493367.68	1316477.19	Картометрически й метод	1	-
775	493373.84	1316498.73	Картометрически й метод	1	-
776	493356.47	1316533.85	Картометрически й метод	1	-
777	493355.94	1316565.53	Картометрически й метод	1	-
778	493325.72	1316589.25	Картометрически й метод	1	-
779	493292.25	1316639.94	Картометрически й метод	1	-
780	493265.47	1316680.50	Картометрически й метод	1	-
781	493242.67	1316706.21	Картометрически й метод	1	-
782	493211.92	1316761.61	Картометрически й метод	1	-
783	493203.55	1316777.67	Картометрически й метод	1	-
784	493110.78	1316789.45	Картометрически й метод	1	-
785	492999.97	1316818.50	Картометрически й метод	1	-
786	492896.68	1316860.46	Картометрически й метод	1	-
787	492832.13	1316892.74	Картометрически й метод	1	-
788	492788.02	1316908.88	Картометрически й метод	1	-
789	492742.89	1316900.28	Картометрически й метод	1	-
790	492652.85	1316875.54	Картометрически й метод	1	-
791	492511.65	1316741.94	Картометрически й метод	1	-
792	492503.05	1316751.02	Картометрически й метод	1	-
793	492646.47	1316886.61	Картометрически й метод	1	-
794	492731.21	1316911.96	Картометрически й метод	1	-
795	492717.47	1316925.70	Картометрически й метод	1	-
796	492692.50	1316944.42	Картометрически й метод	1	-
797	492595.95	1316887.31	Картометрически й метод	1	-

798	492572.25	1316857.29	Картометрически й метод	1	-
799	492528.02	1316828.06	Картометрически й метод	1	-
800	492508.27	1316798.05	Картометрически й метод	1	-
801	492484.57	1316776.72	Картометрически й метод	1	-
802	492443.49	1316757.76	Картометрически й метод	1	-
803	492414.27	1316734.06	Картометрически й метод	1	-
804	492373.98	1316677.98	Картометрически й метод	1	-
805	492366.08	1316651.91	Картометрически й метод	1	-
806	492343.18	1316624.26	Картометрически й метод	1	-
807	492326.59	1316617.15	Картометрически й метод	1	-
808	492314.74	1316605.31	Картометрически й метод	1	-
809	492303.68	1316576.08	Картометрически й метод	1	-
810	492283.93	1316580.82	Картометрически й метод	1	-
811	492280.77	1316606.89	Картометрически й метод	1	-
812	492294.20	1316626.63	Картометрически й метод	1	-
813	492332.91	1316648.75	Картометрически й метод	1	-
814	492343.97	1316679.56	Картометрически й метод	1	-
815	492321.85	1316696.94	Картометрически й метод	1	-
816	492352.65	1316699.31	Картометрически й метод	1	-
817	492404.79	1316760.13	Картометрически й метод	1	-
818	492360.55	1316784.62	Картометрически й метод	1	-
819	492412.69	1316779.09	Картометрически й метод	1	-
820	492446.65	1316790.94	Картометрически й метод	1	-
821	492557.24	1316899.15	Картометрически й метод	1	-
822	492643.47	1316953.34	Картометрически й метод	1	-
823	492643.20	1316965.52	Картометрически й метод	1	-
824	492637.47	1316978.04	Картометрически й метод	1	-
825	492573.74	1317006.49	Картометрически й метод	1	-

826	492549.96	1317040.36	Картометрически й метод	1	-
827	492556.44	1317061.26	Картометрически й метод	1	-
828	492571.74	1317080.64	Картометрически й метод	1	-
829	492562.01	1317090.86	Картометрически й метод	1	-
830	492544.91	1317091.53	Картометрически й метод	1	-
831	492539.15	1317109.55	Картометрически й метод	1	-
832	492528.34	1317110.27	Картометрически й метод	1	-
833	492517.53	1317124.68	Картометрически й метод	1	-
834	492523.82	1317139.15	Картометрически й метод	1	-
835	492518.14	1317146.48	Картометрически й метод	1	-
836	492502.72	1317204.00	Картометрически й метод	1	-
837	492496.95	1317270.07	Картометрически й метод	1	-
838	492502.18	1317347.04	Картометрически й метод	1	-
839	492511.72	1317445.05	Картометрически й метод	1	-
840	492518.84	1317492.70	Картометрически й метод	1	-
841	492501.07	1317551.58	Картометрически й метод	1	-
842	492473.93	1317586.07	Картометрически й метод	1	-
843	492445.30	1317626.13	Картометрически й метод	1	-
844	492425.71	1317654.69	Картометрически й метод	1	-
845	492407.98	1317683.75	Картометрически й метод	1	-
846	492383.96	1317699.19	Картометрически й метод	1	-
847	492369.84	1317707.34	Картометрически й метод	1	-
848	492349.80	1317707.93	Картометрически й метод	1	-
849	492320.57	1317727.94	Картометрически й метод	1	-
850	492253.04	1317721.40	Картометрически й метод	1	-
851	492242.23	1317710.59	Картометрически й метод	1	-
852	492241.51	1317688.97	Картометрически й метод	1	-
853	492212.68	1317664.47	Картометрически й метод	1	-

854	492208.36	1317673.84	Картометрически й метод	1	-
855	492220.61	1317691.13	Картометрически й метод	1	-
856	492224.93	1317732.21	Картометрически й метод	1	-
857	492254.60	1317744.08	Картометрически й метод	1	-
858	492279.58	1317754.75	Картометрически й метод	1	-
859	492287.73	1317768.86	Картометрически й метод	1	-
860	492270.59	1317817.97	Картометрически й метод	1	-
861	492265.22	1317860.28	Картометрически й метод	1	-
862	492273.79	1317879.08	Картометрически й метод	1	-
863	492238.23	1317887.54	Картометрически й метод	1	-
864	492209.44	1317911.25	Картометрически й метод	1	-
865	492172.18	1317941.73	Картометрически й метод	1	-
866	492116.30	1317965.44	Картометрически й метод	1	-
867	492072.27	1317968.83	Картометрически й метод	1	-
868	492024.85	1317978.99	Картометрически й метод	1	-
869	492016.37	1317834.97	Картометрически й метод	1	-
870	491956.46	1317841.01	Картометрически й метод	1	-
871	491907.66	1317841.64	Картометрически й метод	1	-
872	491866.57	1317835.34	Картометрически й метод	1	-
873	491846.06	1317827.48	Картометрически й метод	1	-
874	491809.93	1317832.05	Картометрически й метод	1	-
875	491764.07	1317853.68	Картометрически й метод	1	-
876	491670.93	1317858.76	Картометрически й метод	1	-
877	491622.29	1317866.63	Картометрически й метод	1	-
878	491601.53	1317869.03	Картометрически й метод	1	-
879	491262.81	1317924.80	Картометрически й метод	1	-
880	491286.52	1318085.67	Картометрически й метод	1	-
881	491210.31	1318112.77	Картометрически й метод	1	-

882	491189.99	1318100.91	Картометрически й метод	1	-
883	491167.98	1318107.69	Картометрически й метод	1	-
884	491144.27	1318117.85	Картометрически й метод	1	-
885	491117.17	1318155.10	Картометрически й метод	1	-
886	491069.76	1318061.96	Картометрически й метод	1	-
887	491034.20	1318070.43	Картометрически й метод	1	-
888	491003.71	1318001.00	Картометрически й метод	1	-
889	490953.63	1317900.84	Картометрически й метод	1	-
890	490951.22	1317896.01	Картометрически й метод	1	-
891	490920.74	1317862.14	Картометрически й метод	1	-
892	490880.09	1317840.13	Картометрически й метод	1	-
893	490837.76	1317828.28	Картометрически й метод	1	-
894	490973.23	1318160.18	Картометрически й метод	1	-
895	490783.57	1318219.45	Картометрически й метод	1	-
896	490742.92	1318166.95	Картометрически й метод	1	-
897	490632.85	1318197.43	Картометрически й метод	1	-
898	490544.79	1318321.05	Картометрически й метод	1	-
899	490634.55	1318336.29	Картометрически й метод	1	-
900	490663.33	1318348.15	Картометрически й метод	1	-
901	490698.90	1318383.71	Картометрически й метод	1	-
902	490771.71	1318422.66	Картометрически й метод	1	-
903	490798.81	1318420.96	Картометрически й метод	1	-
904	490822.52	1318410.80	Картометрически й метод	1	-
905	490830.44	1318437.21	Картометрически й метод	1	-
906	490805.58	1318575.06	Картометрически й метод	1	-
907	490775.10	1318671.58	Картометрически й метод	1	-
908	490790.34	1318676.66	Картометрически й метод	1	-
909	490873.32	1318632.64	Картометрически й метод	1	-

910	490986.78	1318593.69	Картометрически й метод	1	-
911	491082.82	1318576.23	Картометрически й метод	1	-
912	491205.23	1318568.29	Картометрически й метод	1	-
913	491302.27	1318564.92	Картометрически й метод	1	-
914	491425.38	1318569.98	Картометрически й метод	1	-
915	491549.00	1318566.59	Картометрически й метод	1	-
916	491814.87	1318556.43	Картометрически й метод	1	-
917	491848.74	1318541.19	Картометрически й метод	1	-
918	491914.78	1318498.86	Картометрически й метод	1	-
919	491914.78	1318475.15	Картометрически й метод	1	-
920	491916.47	1318419.27	Картометрически й метод	1	-
921	491913.09	1318383.71	Картометрически й метод	1	-
922	491933.41	1318351.53	Картометрически й метод	1	-
923	491946.96	1318344.76	Картометрически й метод	1	-
924	491967.28	1318351.53	Картометрически й метод	1	-
925	491990.99	1318368.47	Картометрически й метод	1	-
926	492033.32	1318366.77	Картометрически й метод	1	-
927	492217.85	1318358.68	Картометрически й метод	1	-
928	492216.60	1318360.30	Картометрически й метод	1	-
929	492207.20	1318374.40	Картометрически й метод	1	-
930	492223.65	1318404.94	Картометрически й метод	1	-
931	492233.04	1318433.14	Картометрически й метод	1	-
932	492207.20	1318482.48	Картометрически й метод	1	-
933	492197.80	1318513.03	Картометрически й метод	1	-
934	492214.25	1318550.62	Картометрически й метод	1	-
935	492200.15	1318583.52	Картометрически й метод	1	-
936	492214.25	1318604.66	Картометрически й метод	1	-
937	492230.70	1318639.91	Картометрически й метод	1	-

938	492226.00	1318665.76	Картометрически й метод	1	-
939	492197.80	1318698.65	Картометрически й метод	1	-
940	492200.15	1318717.45	Картометрически й метод	1	-
941	492214.25	1318745.64	Картометрически й метод	1	-
942	492226.00	1318771.49	Картометрически й метод	1	-
943	492228.35	1318802.04	Картометрически й метод	1	-
944	492235.39	1318837.28	Картометрически й метод	1	-
945	492268.29	1318863.13	Картометрически й метод	1	-
946	492298.84	1318900.72	Картометрически й метод	1	-
947	492319.98	1318928.92	Картометрически й метод	1	-
948	492329.38	1318945.36	Картометрически й метод	1	-
949	492341.13	1318971.21	Картометрически й метод	1	-
950	492355.23	1318982.96	Картометрически й метод	1	-
951	492381.07	1318994.71	Картометрически й метод	1	-
952	492399.87	1319011.16	Картометрически й метод	1	-
953	492409.27	1319029.95	Картометрически й метод	1	-
954	492409.27	1319081.64	Картометрически й метод	1	-
955	492423.37	1319119.24	Картометрически й метод	1	-
956	492437.46	1319170.93	Картометрически й метод	1	-
957	492430.42	1319222.62	Картометрически й метод	1	-
958	492444.51	1319260.22	Картометрически й метод	1	-
959	492449.21	1319297.81	Картометрически й метод	1	-
960	492432.77	1319318.96	Картометрически й метод	1	-
961	492423.37	1319342.46	Картометрически й метод	1	-
962	492411.62	1319391.80	Картометрически й метод	1	-
963	492381.07	1319420.00	Картометрически й метод	1	-
964	492458.61	1319424.69	Картометрически й метод	1	-
965	492493.86	1319457.59	Картометрически й метод	1	-

966	492569.05	1319471.69	Картометрически й метод	1	-
967	492674.78	1319495.18	Картометрически й метод	1	-
968	492762.89	1319547.46	Картометрически й метод	1	-
969	492850.62	1319556.33	Картометрически й метод	1	-
970	492956.34	1319523.38	Картометрически й метод	1	-
971	492981.06	1319512.40	Картометрически й метод	1	-
972	493067.56	1319443.74	Картометрически й метод	1	-
973	493138.95	1319368.23	Картометрически й метод	1	-
974	493203.49	1319309.19	Картометрически й метод	1	-
975	493251.54	1319280.35	Картометрически й метод	1	-
976	493258.37	1319371.51	Картометрически й метод	1	-
977	493971.71	1320363.75	Картометрически й метод	1	-
978	493491.68	1321157.54	Картометрически й метод	1	-
979	493136.76	1321648.55	Картометрически й метод	1	-
980	492965.49	1321511.02	Картометрически й метод	1	-
981	492618.50	1321233.43	Картометрически й метод	1	-
982	492166.29	1320848.38	Картометрически й метод	1	-
983	491881.98	1320610.19	Картометрически й метод	1	-
984	491530.96	1320311.10	Картометрически й метод	1	-
985	491246.21	1320065.75	Картометрически й метод	1	-
986	490954.28	1319813.23	Картометрически й метод	1	-
987	490296.12	1319255.35	Картометрически й метод	1	-
988	490096.88	1319080.74	Картометрически й метод	1	-
989	489575.27	1318624.05	Картометрически й метод	1	-
990	489040.24	1318178.56	Картометрически й метод	1	-
991	488585.79	1317789.04	Картометрически й метод	1	-
992	488225.37	1317480.10	Картометрически й метод	1	-
993	488059.71	1317330.11	Картометрически й метод	1	-

994	487757.72	1317068.09	Картометрически й метод	1	-
995	487757.50	1317063.61	Картометрически й метод	1	-
996	488205.22	1316598.07	Картометрически й метод	1	-
997	488301.48	1316479.42	Картометрически й метод	1	-
998	488382.07	1316371.97	Картометрически й метод	1	-
999	488289.73	1316324.40	Картометрически й метод	1	-
1000	488175.00	1316232.05	Картометрически й метод	1	-
1001	487939.94	1316066.95	Картометрически й метод	1	-
1002	487730.06	1315924.24	Картометрически й метод	1	-
1003	487714.65	1315914.21	Картометрически й метод	1	-
1004	487727.70	1315864.21	Картометрически й метод	1	-
1005	487743.66	1315752.46	Картометрически й метод	1	-
1006	487754.30	1315631.30	Картометрически й метод	1	-
1007	487735.86	1315453.92	Картометрически й метод	1	-
1008	487700.38	1315292.15	Картометрически й метод	1	-
1009	487714.57	1315256.67	Картометрически й метод	1	-
1010	487738.69	1315241.06	Картометрически й метод	1	-
1011	487743.80	1314440.45	Картометрически й метод	1	-
1012	487735.69	1314374.48	Картометрически й метод	1	-
1013	488299.88	1314319.48	Картометрически й метод	1	-
1014	488301.68	1314337.19	Картометрически й метод	1	-
1015	488304.52	1314375.35	Картометрически й метод	1	-
1016	488405.53	1314368.93	Картометрически й метод	1	-
1017	488402.54	1314330.61	Картометрически й метод	1	-
1018	488401.15	1314314.34	Картометрически й метод	1	-
1019	489358.99	1314240.67	Картометрически й метод	1	-
1020	489881.00	1314227.08	Картометрически й метод	1	-
1021	490443.00	1314306.35	Картометрически й метод	1	-

1022	490807.28	1314263.69	Картометрически й метод	1	-
1023	491132.42	1314231.51	Картометрически й метод	1	-
1024	491504.97	1314202.72	Картометрически й метод	1	-
582	491924.94	1314173.94	Картометрически й метод	1	-
1025	488927.10	1316629.56	Картометрически й метод	1	-
1026	488798.70	1316610.07	Картометрически й метод	1	-
1027	488773.56	1316605.27	Картометрически й метод	1	-
1028	488747.32	1316594.47	Картометрически й метод	1	-
1029	488683.50	1316531.56	Картометрически й метод	1	-
1030	488692.83	1316482.08	Картометрически й метод	1	-
1031	488716.16	1316485.82	Картометрически й метод	1	-
1032	488752.56	1316282.34	Картометрически й метод	1	-
1033	488980.30	1316329.94	Картометрически й метод	1	-
1025	488927.10	1316629.56	Картометрически й метод	1	-
1034	492269.32	1316550.41	Картометрически й метод	1	-
1035	492237.72	1316514.07	Картометрически й метод	1	-
1036	492201.39	1316514.07	Картометрически й метод	1	-
1037	492198.23	1316488.79	Картометрически й метод	1	-
1038	492217.18	1316474.58	Картометрически й метод	1	-
1039	492071.84	1316476.15	Картометрически й метод	1	-
1040	491893.32	1316392.42	Картометрически й метод	1	-
1041	492068.68	1316452.76	Картометрически й метод	1	-
1042	492217.18	1316450.88	Картометрически й метод	1	-
1043	492209.29	1316288.16	Картометрически й метод	1	-
1044	492184.01	1316270.78	Картометрически й метод	1	-
1045	492171.37	1316250.24	Картометрически й метод	1	-
1046	492180.85	1316221.80	Картометрически й метод	1	-
1047	492177.62	1316206.04	Картометрически й метод	1	-

1048	492127.13	1316185.47	Картометрически й метод	1	-
1049	492030.76	1316097.00	Картометрически й метод	1	-
1050	491961.25	1316087.52	Картометрически й метод	1	-
1051	491915.44	1316082.78	Картометрически й метод	1	-
1052	491847.50	1316111.21	Картометрически й метод	1	-
1053	491841.18	1316098.58	Картометрически й метод	1	-
1054	491907.54	1316063.82	Картометрически й метод	1	-
1055	491969.15	1316071.72	Картометрически й метод	1	-
1056	491973.89	1316062.24	Картометрически й метод	1	-
1057	491951.77	1316024.32	Картометрически й метод	1	-
1058	491938.11	1315980.94	Картометрически й метод	1	-
1059	491885.42	1315897.94	Картометрически й метод	1	-
1060	491861.72	1315833.16	Картометрически й метод	1	-
1061	491872.78	1315831.58	Картометрически й метод	1	-
1062	491913.86	1315916.89	Картометрически й метод	1	-
1063	491965.35	1315984.15	Картометрически й метод	1	-
1064	491985.37	1316050.64	Картометрически й метод	1	-
1065	491996.01	1316066.98	Картометрически й метод	1	-
1066	492054.46	1316087.52	Картометрически й метод	1	-
1067	492127.13	1316149.13	Картометрически й метод	1	-
1068	492144.51	1316130.17	Картометрически й метод	1	-
1069	492199.81	1316161.77	Картометрически й метод	1	-
1070	492210.46	1316191.62	Картометрически й метод	1	-
1071	492242.51	1316209.24	Картометрически й метод	1	-
1072	492253.52	1316433.50	Картометрически й метод	1	-
1073	492247.20	1316458.78	Картометрически й метод	1	-
1074	492296.18	1316515.65	Картометрически й метод	1	-
1034	492269.32	1316550.41	Картометрически й метод	1	-

1075	491614.54	1317664.60	Картометрически й метод	1	-
1076	491612.50	1317614.91	Картометрически й метод	1	-
1077	491543.92	1317369.37	Картометрически й метод	1	-
1078	491499.89	1317194.95	Картометрически й метод	1	-
1079	491444.01	1316973.11	Картометрически й метод	1	-
1080	491416.91	1316869.82	Картометрически й метод	1	-
1081	491384.74	1316739.42	Картометрически й метод	1	-
1082	491346.21	1316552.73	Картометрически й метод	1	-
1083	491290.33	1316355.45	Картометрически й метод	1	-
1084	491261.96	1316284.33	Картометрически й метод	1	-
1085	491229.36	1316213.63	Картометрически й метод	1	-
1086	491244.65	1316198.77	Картометрически й метод	1	-
1087	491342.05	1316471.19	Картометрически й метод	1	-
1088	491400.69	1316767.79	Картометрически й метод	1	-
1089	491624.66	1317625.42	Картометрически й метод	1	-
1090	491807.89	1317590.22	Картометрически й метод	1	-
1091	491952.87	1317565.28	Картометрически й метод	1	-
1092	491984.86	1317592.11	Картометрически й метод	1	-
1093	491893.05	1317598.58	Картометрически й метод	1	-
1094	491895.63	1317615.39	Картометрически й метод	1	-
1075	491614.54	1317664.60	Картометрически й метод	1	-
1095	487763.31	1315878.90	Картометрически й метод	1	-
1096	487749.47	1315873.10	Картометрически й метод	1	-
1097	487778.90	1315802.94	Картометрически й метод	1	-
1098	487793.66	1315685.94	Картометрически й метод	1	-
1099	487800.74	1315498.00	Картометрически й метод	1	-
1100	487827.71	1315314.83	Картометрически й метод	1	-
1101	487880.28	1315239.85	Картометрически й метод	1	-

1102	487976.49	1315139.01	Картометрически й метод	1	-
1103	488092.66	1315004.73	Картометрически й метод	1	-
1104	488104.18	1315014.34	Картометрически й метод	1	-
1105	487987.59	1315149.10	Картометрически й метод	1	-
1106	487915.78	1315216.97	Картометрически й метод	1	-
1107	487837.57	1315324.81	Картометрически й метод	1	-
1108	487816.30	1315486.69	Картометрически й метод	1	-
1109	487809.56	1315673.91	Картометрически й метод	1	-
1110	487791.36	1315822.61	Картометрически й метод	1	-
1095	487763.31	1315878.90	Картометрически й метод	1	-
1111	491839.83	1315841.62	Картометрически й метод	1	-
1112	491788.44	1315830.20	Картометрически й метод	1	-
1113	491775.60	1315797.37	Картометрически й метод	1	-
1114	491831.97	1315818.07	Картометрически й метод	1	-
1115	491851.24	1315817.35	Картометрически й метод	1	-
1116	491855.53	1315727.43	Картометрически й метод	1	-
1117	491840.54	1315633.23	Картометрически й метод	1	-
1118	491819.13	1315534.75	Картометрически й метод	1	-
1119	491829.83	1315512.63	Картометрически й метод	1	-
1120	491846.25	1315531.18	Картометрически й метод	1	-
1121	491850.53	1315581.14	Картометрически й метод	1	-
1122	491891.92	1315661.78	Картометрически й метод	1	-
1123	491891.21	1315793.09	Картометрически й метод	1	-
1111	491839.83	1315841.62	Картометрически й метод	1	-
1124	490244.63	1316024.17	Картометрически й метод	1	-
1125	490230.18	1316007.53	Картометрически й метод	1	-
1126	490406.42	1315749.76	Картометрически й метод	1	-
1127	490396.16	1315712.65	Картометрически й метод	1	-

1128	490370.36	1315611.70	Картометрически й метод	1	-
1129	490349.48	1315535.93	Картометрически й метод	1	-
1130	490343.22	1315504.17	Картометрически й метод	1	-
1131	490360.19	1315491.43	Картометрически й метод	1	-
1132	490376.64	1315566.12	Картометрически й метод	1	-
1133	490397.78	1315656.00	Картометрически й метод	1	-
1134	490417.50	1315746.35	Картометрически й метод	1	-
1135	490396.34	1315811.32	Картометрически й метод	1	-
1124	490244.63	1316024.17	Картометрически й метод	1	-
1136	489865.68	1317339.65	Картометрически й метод	1	-
1137	489520.06	1317089.21	Картометрически й метод	1	-
1138	489535.10	1317073.52	Картометрически й метод	1	-
1139	489887.68	1317328.14	Картометрически й метод	1	-
1136	489865.68	1317339.65	Картометрически й метод	1	-
1140	491128.93	1317748.42	Картометрически й метод	1	-
1141	491126.38	1317736.19	Картометрически й метод	1	-
1142	491581.89	1317641.18	Картометрически й метод	1	-
1143	491584.44	1317653.42	Картометрически й метод	1	-
1140	491128.93	1317748.42	Картометрически й метод	1	-
1144	488466.33	1314618.16	Картометрически й метод	1	-
1145	488460.77	1314610.70	Картометрически й метод	1	-
1146	488612.50	1314530.68	Картометрически й метод	1	-
1147	488709.10	1314521.85	Картометрически й метод	1	-
1148	488774.45	1314530.51	Картометрически й метод	1	-
1149	488866.06	1314552.65	Картометрически й метод	1	-
1150	488919.68	1314579.08	Картометрически й метод	1	-
1151	488915.11	1314588.60	Картометрически й метод	1	-
1152	488863.27	1314561.42	Картометрически й метод	1	-

1153	488770.35	1314540.63	Картометрически й метод	1	-
1154	488710.17	1314531.84	Картометрически й метод	1	-
1155	488614.49	1314538.90	Картометрически й метод	1	-
1144	488466.33	1314618.16	Картометрически й метод	1	-
1156	491348.08	1316610.04	Картометрически й метод	1	-
1157	491338.46	1316565.24	Картометрически й метод	1	-
1158	491327.62	1316524.60	Картометрически й метод	1	-
1159	491282.56	1316362.23	Картометрически й метод	1	-
1160	491262.16	1316315.98	Картометрически й метод	1	-
1161	491246.65	1316278.90	Картометрически й метод	1	-
1162	491255.95	1316274.51	Картометрически й метод	1	-
1163	491288.95	1316355.70	Картометрически й метод	1	-
1164	491334.05	1316513.88	Картометрически й метод	1	-
1165	491344.68	1316551.96	Картометрически й метод	1	-
1166	491356.22	1316608.79	Картометрически й метод	1	-
1156	491348.08	1316610.04	Картометрически й метод	1	-
1167	493322.80	1317129.57	Картометрически й метод	1	-
1168	493260.50	1317072.64	Картометрически й метод	1	-
1169	493284.13	1317054.37	Картометрически й метод	1	-
1170	493343.21	1317109.16	Картометрически й метод	1	-
1167	493322.80	1317129.57	Картометрически й метод	1	-
1171	492480.05	1317198.91	Картометрически й метод	1	-
1172	492459.15	1317168.64	Картометрически й метод	1	-
1173	492462.76	1317162.88	Картометрически й метод	1	-
1174	492488.70	1317180.90	Картометрически й метод	1	-
1171	492480.05	1317198.91	Картометрически й метод	1	-
Часть 5					
1175	492652.10	1306368.71	Картометрически й метод	1	-

1176	492698.82	1306380.45	Картометрически й метод	1	-
1177	492709.73	1306383.19	Картометрически й метод	1	-
1178	492710.96	1306390.00	Картометрически й метод	1	-
1179	492702.57	1306391.46	Картометрически й метод	1	-
1180	492745.98	1306646.12	Картометрически й метод	1	-
1181	492857.33	1306938.78	Картометрически й метод	1	-
1182	492917.17	1307093.96	Картометрически й метод	1	-
1183	492996.68	1307524.77	Картометрически й метод	1	-
1184	493037.75	1307726.09	Картометрически й метод	1	-
1185	493047.55	1307724.09	Картометрически й метод	1	-
1186	493006.48	1307522.77	Картометрически й метод	1	-
1187	492926.88	1307091.45	Картометрически й метод	1	-
1188	492867.63	1306932.71	Картометрически й метод	1	-
1189	492754.67	1306638.37	Картометрически й метод	1	-
1190	492738.02	1306540.36	Картометрически й метод	1	-
1191	492755.57	1306637.92	Картометрически й метод	1	-
1192	492934.95	1307087.85	Картометрически й метод	1	-
1193	493097.05	1307969.28	Картометрически й метод	1	-
1194	493259.94	1308831.23	Картометрически й метод	1	-
1195	493282.22	1308900.84	Картометрически й метод	1	-
1196	493341.91	1309094.58	Картометрически й метод	1	-
1197	493400.21	1309293.45	Картометрически й метод	1	-
1198	493413.22	1309348.11	Картометрически й метод	1	-
1199	493548.61	1309953.10	Картометрически й метод	1	-
1200	493606.45	1310173.90	Картометрически й метод	1	-
1201	493622.46	1310225.11	Картометрически й метод	1	-
1202	493624.30	1310231.70	Картометрически й метод	1	-
1203	493450.73	1310231.72	Картометрически й метод	1	-

1204	493450.73	1310570.40	Картометрически й метод	1	-
1205	493408.39	1310560.24	Картометрически й метод	1	-
1206	493369.44	1310558.55	Картометрически й метод	1	-
1207	493333.88	1310563.63	Картометрически й метод	1	-
1208	493294.93	1310609.35	Картометрически й метод	1	-
1209	493259.37	1310663.54	Картометрически й метод	1	-
1210	493223.81	1310731.27	Картометрически й метод	1	-
1211	493208.57	1310785.46	Картометрически й метод	1	-
1212	493215.34	1310941.25	Картометрически й метод	1	-
1213	493201.79	1310981.89	Картометрически й метод	1	-
1214	493210.26	1311059.79	Картометрически й метод	1	-
1215	493189.94	1311137.69	Картометрически й метод	1	-
1216	493142.52	1311200.34	Картометрически й метод	1	-
1217	493140.13	1311281.25	Картометрически й метод	1	-
1218	493149.21	1311279.27	Картометрически й метод	1	-
1219	493150.99	1311300.25	Картометрически й метод	1	-
1220	493203.54	1311298.71	Картометрически й метод	1	-
1221	493002.97	1311330.97	Картометрически й метод	1	-
1222	493018.18	1311423.87	Картометрически й метод	1	-
1223	492974.87	1311435.72	Картометрически й метод	1	-
1224	493015.51	1311618.61	Картометрически й метод	1	-
1225	492978.26	1311638.93	Картометрически й метод	1	-
1226	492907.13	1311662.64	Картометрически й метод	1	-
1227	492901.06	1311677.96	Картометрически й метод	1	-
1228	492890.85	1311680.69	Картометрически й метод	1	-
1229	492889.27	1311688.41	Картометрически й метод	1	-
1230	492892.69	1311701.18	Картометрически й метод	1	-
1231	492890.42	1311706.35	Картометрически й метод	1	-

1232	492884.63	1311705.16	Картометрически й метод	1	-
1233	492878.78	1311700.35	Картометрически й метод	1	-
1234	492876.44	1311688.20	Картометрически й метод	1	-
1235	492872.52	1311683.78	Картометрически й метод	1	-
1236	492867.93	1311690.48	Картометрически й метод	1	-
1237	492867.83	1311696.90	Картометрически й метод	1	-
1238	492861.41	1311696.79	Картометрически й метод	1	-
1239	492855.27	1311687.49	Картометрически й метод	1	-
1240	492857.41	1311675.06	Картометрически й метод	1	-
1241	492853.72	1311671.49	Картометрически й метод	1	-
1242	492831.97	1311661.81	Картометрически й метод	1	-
1243	492800.21	1311628.36	Картометрически й метод	1	-
1244	492722.25	1311555.30	Картометрически й метод	1	-
1245	492651.00	1311486.83	Картометрически й метод	1	-
1246	492597.01	1311428.32	Картометрически й метод	1	-
1247	492577.28	1311347.87	Картометрически й метод	1	-
1248	492546.52	1311348.81	Картометрически й метод	1	-
1249	492525.40	1311338.05	Картометрически й метод	1	-
1250	492504.24	1311299.94	Картометрически й метод	1	-
1251	492481.71	1311256.72	Картометрически й метод	1	-
1252	492471.55	1311212.01	Картометрически й метод	1	-
1253	492466.63	1311173.20	Картометрически й метод	1	-
1254	492448.91	1311161.53	Картометрически й метод	1	-
1255	492441.15	1311132.59	Картометрически й метод	1	-
1256	492432.49	1311100.25	Картометрически й метод	1	-
1257	492412.58	1311059.98	Картометрически й метод	1	-
1258	492380.38	1311001.11	Картометрически й метод	1	-
1259	492351.84	1310929.56	Картометрически й метод	1	-

1260	492325.56	1310912.27	Картометрически й метод	1	-
1261	492310.70	1310892.53	Картометрически й метод	1	-
1262	492295.60	1310867.31	Картометрически й метод	1	-
1263	492275.22	1310828.76	Картометрически й метод	1	-
1264	492253.19	1310813.78	Картометрически й метод	1	-
1265	492233.81	1310799.68	Картометрически й метод	1	-
1266	492217.07	1310783.82	Картометрически й метод	1	-
1267	492202.09	1310767.08	Картометрически й метод	1	-
1268	492180.95	1310739.77	Картометрически й метод	1	-
1269	492159.80	1310709.81	Картометрически й метод	1	-
1270	492144.82	1310678.98	Картометрически й метод	1	-
1271	492142.18	1310656.95	Картометрически й метод	1	-
1272	492144.82	1310632.28	Картометрически й метод	1	-
1273	492158.04	1310618.18	Картометрически й метод	1	-
1274	492192.40	1310592.63	Картометрически й метод	1	-
1275	492227.64	1310575.89	Картометрически й метод	1	-
1276	492253.19	1310567.96	Картометрически й метод	1	-
1277	492280.51	1310571.49	Картометрически й метод	1	-
1278	492299.89	1310570.61	Картометрически й метод	1	-
1279	492336.01	1310555.63	Картометрически й метод	1	-
1280	492267.29	1310558.27	Картометрически й метод	1	-
1281	492262.00	1310553.87	Картометрически й метод	1	-
1282	492257.60	1310545.05	Картометрически й метод	1	-
1283	492261.12	1310534.48	Картометрически й метод	1	-
1284	492268.17	1310523.03	Картометрически й метод	1	-
1285	492264.65	1310521.27	Картометрически й метод	1	-
1286	492249.67	1310530.08	Картометрически й метод	1	-
1287	492247.03	1310538.01	Картометрически й метод	1	-

1288	492242.62	1310547.70	Картометрически й метод	1	-
1289	492210.90	1310562.68	Картометрически й метод	1	-
1290	492194.16	1310570.61	Картометрически й метод	1	-
1291	492160.68	1310586.46	Картометрически й метод	1	-
1292	492143.94	1310597.04	Картометрически й метод	1	-
1293	492136.89	1310596.16	Картометрически й метод	1	-
1294	492115.75	1310582.06	Картометрически й метод	1	-
1295	492102.53	1310571.49	Картометрически й метод	1	-
1296	492091.08	1310557.39	Картометрически й метод	1	-
1297	492079.62	1310536.24	Картометрически й метод	1	-
1298	492070.81	1310510.69	Картометрически й метод	1	-
1299	492056.72	1310485.14	Картометрически й метод	1	-
1300	492045.26	1310464.88	Картометрически й метод	1	-
1301	492035.57	1310449.02	Картометрически й метод	1	-
1302	492022.36	1310424.35	Картометрически й метод	1	-
1303	492020.59	1310404.09	Картометрически й метод	1	-
1304	492012.45	1310294.42	Картометрически й метод	1	-
1305	492045.49	1310275.83	Картометрически й метод	1	-
1306	492015.55	1310276.87	Картометрически й метод	1	-
1307	491944.29	1310202.52	Картометрически й метод	1	-
1308	491884.40	1310141.59	Картометрически й метод	1	-
1309	491851.36	1310103.38	Картометрически й метод	1	-
1310	491850.32	1310093.05	Картометрически й метод	1	-
1311	491847.23	1310076.53	Картометрически й метод	1	-
1312	491833.80	1310049.68	Картометрически й метод	1	-
1313	491832.77	1310037.29	Картометрически й метод	1	-
1314	491844.13	1310017.67	Картометрически й метод	1	-
1315	491872.01	1309991.85	Картометрически й метод	1	-

1316	491884.40	1309950.55	Картометрически й метод	1	-
1317	491902.99	1309908.21	Картометрически й метод	1	-
1318	491895.76	1309908.73	Картометрически й метод	1	-
1319	491875.11	1309938.67	Картометрически й метод	1	-
1320	491857.55	1309975.33	Картометрически й метод	1	-
1321	491844.13	1309994.95	Картометрически й метод	1	-
1322	491822.44	1310011.47	Картометрически й метод	1	-
1323	491800.76	1310003.21	Картометрически й метод	1	-
1324	491770.81	1309977.40	Картометрически й метод	1	-
1325	491749.12	1309963.97	Картометрически й метод	1	-
1326	491712.98	1309958.81	Картометрически й метод	1	-
1327	491693.36	1309954.68	Картометрически й метод	1	-
1328	491665.48	1309944.35	Картометрически й метод	1	-
1329	491665.48	1309967.07	Картометрически й метод	1	-
1330	491660.32	1309982.56	Картометрически й метод	1	-
1331	491631.40	1309983.59	Картометрически й метод	1	-
1332	491556.15	1309923.18	Картометрически й метод	1	-
1333	491545.82	1309910.79	Картометрически й метод	1	-
1334	491542.72	1309890.14	Картометрически й метод	1	-
1335	491549.95	1309890.14	Картометрически й метод	1	-
1336	491553.05	1309888.07	Картометрически й метод	1	-
1337	491546.85	1309876.71	Картометрически й метод	1	-
1338	491531.36	1309869.48	Картометрически й метод	1	-
1339	491536.53	1309858.13	Картометрически й метод	1	-
1340	491536.53	1309834.37	Картометрически й метод	1	-
1341	491515.87	1309824.05	Картометрически й метод	1	-
1342	491498.32	1309828.18	Картометрически й метод	1	-
1343	491478.70	1309841.60	Картометрически й метод	1	-

1344	491463.21	1309831.28	Картометрически й метод	1	-
1345	491433.26	1309806.49	Картометрически й метод	1	-
1346	491412.61	1309804.43	Картометрически й метод	1	-
1347	491389.89	1309795.13	Картометрически й метод	1	-
1348	491365.11	1309772.42	Картометрически й метод	1	-
1349	491349.62	1309747.63	Картометрически й метод	1	-
1350	491343.42	1309725.95	Картометрически й метод	1	-
1351	491340.32	1309696.00	Картометрически й метод	1	-
1352	491332.06	1309675.35	Картометрически й метод	1	-
1353	491299.02	1309640.24	Картометрически й метод	1	-
1354	491276.30	1309628.88	Картометрически й метод	1	-
1355	491216.40	1309581.37	Картометрически й метод	1	-
1356	491196.78	1309566.92	Картометрически й метод	1	-
1357	491188.52	1309547.30	Картометрически й метод	1	-
1358	491174.07	1309539.04	Картометрически й метод	1	-
1359	491163.74	1309527.68	Картометрически й метод	1	-
1360	491153.41	1309502.89	Картометрически й метод	1	-
1361	491145.15	1309468.82	Картометрически й метод	1	-
1362	491141.02	1309433.71	Картометрически й метод	1	-
1363	491136.89	1309398.60	Картометрически й метод	1	-
1364	491131.73	1309365.55	Картометрически й метод	1	-
1365	491129.66	1309322.18	Картометрически й метод	1	-
1366	491106.94	1309295.33	Картометрически й метод	1	-
1367	491092.49	1309288.10	Картометрически й метод	1	-
1368	491070.80	1309282.94	Картометрически й метод	1	-
1369	491029.49	1309266.42	Картометрически й метод	1	-
1370	491020.20	1309256.09	Картометрически й метод	1	-
1371	490983.02	1309243.70	Картометрически й метод	1	-

1372	490941.72	1309197.23	Картометрически й метод	1	-
1373	490879.76	1309128.04	Картометрически й метод	1	-
1374	490828.13	1309061.95	Картометрически й метод	1	-
1375	490803.34	1309032.00	Картометрически й метод	1	-
1376	490796.11	1309009.29	Картометрически й метод	1	-
1377	490801.28	1308980.37	Картометрически й метод	1	-
1378	490814.70	1308937.00	Картометрически й метод	1	-
1379	490815.73	1308918.41	Картометрически й метод	1	-
1380	490807.47	1308890.53	Картометрически й метод	1	-
1381	490786.82	1308877.11	Картометрически й метод	1	-
1382	490746.55	1308851.29	Картометрически й метод	1	-
1383	490699.05	1308828.57	Картометрически й метод	1	-
1384	490681.49	1308820.31	Картометрически й метод	1	-
1385	490682.52	1308790.36	Картометрически й метод	1	-
1386	490686.65	1308763.51	Картометрически й метод	1	-
1387	490680.46	1308723.24	Картометрически й метод	1	-
1388	490663.93	1308703.62	Картометрически й метод	1	-
1389	490641.22	1308688.13	Картометрически й метод	1	-
1390	490627.79	1308680.90	Картометрически й метод	1	-
1391	490616.43	1308654.05	Картометрически й метод	1	-
1392	490601.98	1308635.47	Картометрически й метод	1	-
1393	490577.19	1308606.55	Картометрически й метод	1	-
1394	490560.67	1308598.29	Картометрически й метод	1	-
1395	490550.34	1308589.00	Картометрически й метод	1	-
1396	490543.11	1308570.41	Картометрически й метод	1	-
1397	490538.98	1308543.56	Картометрически й метод	1	-
1398	490529.69	1308520.84	Картометрически й метод	1	-
1399	490517.30	1308507.42	Картометрически й метод	1	-

1400	490496.65	1308499.15	Картометрически й метод	1	-
1401	490478.06	1308491.93	Картометрически й метод	1	-
1402	490464.63	1308464.04	Картометрически й метод	1	-
1403	490443.98	1308431.00	Картометрически й метод	1	-
1404	490426.42	1308397.96	Картометрически й метод	1	-
1405	490409.90	1308394.86	Картометрически й метод	1	-
1406	490409.90	1308416.54	Картометрически й метод	1	-
1407	490421.26	1308434.10	Картометрически й метод	1	-
1408	490435.72	1308456.82	Картометрически й метод	1	-
1409	490449.14	1308471.27	Картометрически й метод	1	-
1410	490458.44	1308486.76	Картометрически й метод	1	-
1411	490472.89	1308500.19	Картометрически й метод	1	-
1412	490497.68	1308510.51	Картометрически й метод	1	-
1413	490516.27	1308520.84	Картометрически й метод	1	-
1414	490525.56	1308540.46	Картометрически й метод	1	-
1415	490528.66	1308567.31	Картометрически й метод	1	-
1416	490530.72	1308584.87	Картометрически й метод	1	-
1417	490543.11	1308598.29	Картометрически й метод	1	-
1418	490557.57	1308610.68	Картометрически й метод	1	-
1419	490579.26	1308623.07	Картометрически й метод	1	-
1420	490596.81	1308646.82	Картометрически й метод	1	-
1421	490607.14	1308665.41	Картометрически й метод	1	-
1422	490615.40	1308680.90	Картометрически й метод	1	-
1423	490622.63	1308690.20	Картометрически й метод	1	-
1424	490646.38	1308709.82	Картометрически й метод	1	-
1425	490658.77	1308726.34	Картометрически й метод	1	-
1426	490667.03	1308752.15	Картометрически й метод	1	-
1427	490668.07	1308770.74	Картометрически й метод	1	-

1428	490667.03	1308789.33	Картометрически й метод	1	-
1429	490659.80	1308808.95	Картометрически й метод	1	-
1430	490655.67	1308819.28	Картометрически й метод	1	-
1431	490668.07	1308832.70	Картометрически й метод	1	-
1432	490705.24	1308851.29	Картометрически й метод	1	-
1433	490740.35	1308871.94	Картометрически й метод	1	-
1434	490768.23	1308892.60	Картометрически й метод	1	-
1435	490786.82	1308903.95	Картометрически й метод	1	-
1436	490795.08	1308915.31	Картометрически й метод	1	-
1437	490794.05	1308927.71	Картометрически й метод	1	-
1438	490784.76	1308953.52	Картометрически й метод	1	-
1439	490777.53	1308978.31	Картометрически й метод	1	-
1440	490773.40	1308998.96	Картометрически й метод	1	-
1441	490768.66	1309018.66	Картометрически й метод	1	-
1442	490773.41	1309034.49	Картометрически й метод	1	-
1443	490786.96	1309068.36	Картометрически й метод	1	-
1444	490809.47	1309096.50	Картометрически й метод	1	-
1445	490814.05	1309102.23	Картометрически й метод	1	-
1446	490845.68	1309130.11	Картометрически й метод	1	-
1447	490869.43	1309152.82	Картометрически й метод	1	-
1448	490884.92	1309185.87	Картометрически й метод	1	-
1449	490869.43	1309200.33	Картометрически й метод	1	-
1450	490869.43	1309211.69	Картометрически й метод	1	-
1451	490893.18	1309201.36	Картометрически й метод	1	-
1452	490907.64	1309202.39	Картометрически й метод	1	-
1453	490922.43	1309230.93	Картометрически й метод	1	-
1454	490936.87	1309244.57	Картометрически й метод	1	-
1455	490943.15	1309250.50	Картометрически й метод	1	-

1456	490976.83	1309266.42	Картометрически й метод	1	-
1457	491007.81	1309282.94	Картометрически й метод	1	-
1458	491035.69	1309300.49	Картометрически й метод	1	-
1459	491050.15	1309307.72	Картометрически й метод	1	-
1460	491085.26	1309325.28	Картометрически й метод	1	-
1461	491098.68	1309337.67	Картометрически й метод	1	-
1462	491104.88	1309366.58	Картометрически й метод	1	-
1463	491111.07	1309403.76	Картометрически й метод	1	-
1464	491112.11	1309457.46	Картометрически й метод	1	-
1465	491109.01	1309457.46	Картометрически й метод	1	-
1466	491107.98	1309446.10	Картометрически й метод	1	-
1467	491099.71	1309433.71	Картометрически й метод	1	-
1468	491085.26	1309425.44	Картометрически й метод	1	-
1469	491086.29	1309436.80	Картометрически й метод	1	-
1470	491098.68	1309453.33	Картометрически й метод	1	-
1471	491099.71	1309465.72	Картометрически й метод	1	-
1472	491103.84	1309490.50	Картометрически й метод	1	-
1473	491125.53	1309529.74	Картометрически й метод	1	-
1474	491159.61	1309581.37	Картометрически й метод	1	-
1475	491190.59	1309618.55	Картометрически й метод	1	-
1476	491180.26	1309635.07	Картометрически й метод	1	-
1477	491200.91	1309659.86	Картометрически й метод	1	-
1478	491207.11	1309645.40	Картометрически й метод	1	-
1479	491225.70	1309645.40	Картометрически й метод	1	-
1480	491283.53	1309665.02	Картометрически й метод	1	-
1481	491306.24	1309676.38	Картометрически й метод	1	-
1482	491318.64	1309697.03	Картометрически й метод	1	-
1483	491321.73	1309734.21	Картометрически й метод	1	-

1484	491324.83	1309763.12	Картометрически й метод	1	-
1485	491333.09	1309779.64	Картометрически й метод	1	-
1486	491364.07	1309804.43	Картометрически й метод	1	-
1487	491389.89	1309827.15	Картометрически й метод	1	-
1488	491428.10	1309850.90	Картометрически й метод	1	-
1489	491465.27	1309878.78	Картометрически й метод	1	-
1490	491481.80	1309894.27	Картометрически й метод	1	-
1491	491496.25	1309908.73	Картометрически й метод	1	-
1492	491515.87	1309924.22	Картометрически й метод	1	-
1493	491570.60	1309979.98	Картометрически й метод	1	-
1494	491611.78	1310005.28	Картометрически й метод	1	-
1495	491622.11	1310013.54	Картометрически й метод	1	-
1496	491625.21	1310021.80	Картометрически й метод	1	-
1497	491642.76	1310037.29	Картометрически й метод	1	-
1498	491651.02	1310061.04	Картометрически й метод	1	-
1499	491662.38	1310071.37	Картометрически й метод	1	-
1500	491673.74	1310087.89	Картометрически й метод	1	-
1501	491688.20	1310088.92	Картометрически й метод	1	-
1502	491708.85	1310102.35	Картометрически й метод	1	-
1503	491733.63	1310137.46	Картометрически й метод	1	-
1504	491748.09	1310168.44	Картометрически й метод	1	-
1505	491756.35	1310193.22	Картометрически й метод	1	-
1506	491762.55	1310215.94	Картометрически й метод	1	-
1507	491770.81	1310222.14	Картометрически й метод	1	-
1508	491797.66	1310221.10	Картометрически й метод	1	-
1509	491818.31	1310233.49	Картометрически й метод	1	-
1510	491841.03	1310256.21	Картометрически й метод	1	-
1511	491857.55	1310275.83	Картометрически й метод	1	-

1512	491866.85	1310299.58	Картометрически й метод	1	-
1513	491868.91	1310357.41	Картометрически й метод	1	-
1514	491867.29	1310430.52	Картометрически й метод	1	-
1515	491867.29	1310450.78	Картометрически й метод	1	-
1516	491875.22	1310470.16	Картометрически й метод	1	-
1517	491884.91	1310481.62	Картометрически й метод	1	-
1518	491900.77	1310498.36	Картометрически й метод	1	-
1519	491924.56	1310521.27	Картометрически й метод	1	-
1520	491942.18	1310539.77	Картометрически й метод	1	-
1521	491950.99	1310556.51	Картометрически й метод	1	-
1522	491960.68	1310585.58	Картометрически й метод	1	-
1523	491968.61	1310610.25	Картометрически й метод	1	-
1524	491967.73	1310625.23	Картометрически й метод	1	-
1525	491960.68	1310639.33	Картометрически й метод	1	-
1526	491946.58	1310651.66	Картометрически й метод	1	-
1527	491971.25	1310655.19	Картометрически й метод	1	-
1528	491979.18	1310663.12	Картометрически й метод	1	-
1529	491990.64	1310688.67	Картометрически й метод	1	-
1530	492004.73	1310720.39	Картометрически й метод	1	-
1531	492032.05	1310758.27	Картометрически й метод	1	-
1532	492032.93	1310775.89	Картометрически й метод	1	-
1533	492021.47	1310794.40	Картометрически й метод	1	-
1534	492002.97	1310806.73	Картометрически й метод	1	-
1535	491973.02	1310813.78	Картометрически й метод	1	-
1536	491942.18	1310819.06	Картометрически й метод	1	-
1537	491938.66	1310834.04	Картометрически й метод	1	-
1538	491929.84	1310849.02	Картометрически й метод	1	-
1539	491915.75	1310859.59	Картометрически й метод	1	-

1540	491910.32	1310860.62	Картометрически й метод	1	-
1541	491914.78	1310868.77	Картометрически й метод	1	-
1542	491915.75	1310868.40	Картометрически й метод	1	-
1543	491929.84	1310862.24	Картометрически й метод	1	-
1544	491943.06	1310850.78	Картометрически й метод	1	-
1545	491958.04	1310838.45	Картометрически й метод	1	-
1546	491968.61	1310835.80	Картометрически й метод	1	-
1547	491995.04	1310834.92	Картометрически й метод	1	-
1548	492020.59	1310836.69	Картометрически й метод	1	-
1549	492105.18	1310871.05	Картометрически й метод	1	-
1550	492133.37	1310908.05	Картометрически й метод	1	-
1551	492166.50	1310962.16	Картометрически й метод	1	-
1552	492234.63	1311070.55	Картометрически й метод	1	-
1553	492246.68	1311089.72	Картометрически й метод	1	-
1554	492283.62	1311143.79	Картометрически й метод	1	-
1555	492296.48	1311171.36	Картометрически й метод	1	-
1556	492306.18	1311214.36	Картометрически й метод	1	-
1557	492303.59	1311238.77	Картометрически й метод	1	-
1558	492306.79	1311250.69	Картометрически й метод	1	-
1559	492318.73	1311274.85	Картометрически й метод	1	-
1560	492322.05	1311294.03	Картометрически й метод	1	-
1561	492316.40	1311313.79	Картометрически й метод	1	-
1562	492303.03	1311331.96	Картометрически й метод	1	-
1563	492280.90	1311337.89	Картометрически й метод	1	-
1564	492278.86	1311343.91	Картометрически й метод	1	-
1565	492264.79	1311345.86	Картометрически й метод	1	-
1566	492256.74	1311349.84	Картометрически й метод	1	-
1567	492242.70	1311379.14	Картометрически й метод	1	-

1568	492232.15	1311387.44	Картометрически й метод	1	-
1569	492252.12	1311380.26	Картометрически й метод	1	-
1570	492274.79	1311355.95	Картометрически й метод	1	-
1571	492290.11	1311351.84	Картометрически й метод	1	-
1572	492328.68	1311332.39	Картометрически й метод	1	-
1573	492346.61	1311331.23	Картометрически й метод	1	-
1574	492365.58	1311340.74	Картометрически й метод	1	-
1575	492400.69	1311369.64	Картометрически й метод	1	-
1576	492421.51	1311413.32	Картометрически й метод	1	-
1577	492436.32	1311454.96	Картометрически й метод	1	-
1578	492472.92	1311496.23	Картометрически й метод	1	-
1579	492513.16	1311551.12	Картометрически й метод	1	-
1580	492515.23	1311572.46	Картометрически й метод	1	-
1581	492552.71	1311589.78	Картометрически й метод	1	-
1582	492569.64	1311605.31	Картометрически й метод	1	-
1583	492569.05	1311633.75	Картометрически й метод	1	-
1584	492564.75	1311644.93	Картометрически й метод	1	-
1585	492551.59	1311650.28	Картометрически й метод	1	-
1586	492537.98	1311653.93	Картометрически й метод	1	-
1587	492535.09	1311660.18	Картометрически й метод	1	-
1588	492530.64	1311687.82	Картометрически й метод	1	-
1589	492506.54	1311703.40	Картометрически й метод	1	-
1590	492492.31	1311721.81	Картометрически й метод	1	-
1591	492491.81	1311730.15	Картометрически й метод	1	-
1592	492474.66	1311742.90	Картометрически й метод	1	-
1593	492520.88	1311765.35	Картометрически й метод	1	-
1594	492567.10	1311836.66	Картометрически й метод	1	-
1595	492617.29	1311935.71	Картометрически й метод	1	-

1596	492651.63	1312007.03	Картометрически й метод	1	-
1597	492655.86	1312065.84	Картометрически й метод	1	-
1598	492665.41	1312078.68	Картометрически й метод	1	-
1599	492544.74	1312177.43	Картометрически й метод	1	-
1600	492405.88	1312282.42	Картометрически й метод	1	-
1601	492404.30	1312280.24	Картометрически й метод	1	-
1602	492165.24	1312674.68	Картометрически й метод	1	-
1603	492035.22	1312901.20	Картометрически й метод	1	-
1604	492007.32	1312949.80	Картометрически й метод	1	-
1605	491935.02	1313075.76	Картометрически й метод	1	-
1606	491739.54	1313398.61	Картометрически й метод	1	-
1607	491738.06	1313400.61	Картометрически й метод	1	-
1608	491593.03	1313533.83	Картометрически й метод	1	-
1609	491591.26	1313530.18	Картометрически й метод	1	-
1610	491594.54	1313526.94	Картометрически й метод	1	-
1611	491734.46	1313401.93	Картометрически й метод	1	-
1612	491904.74	1313123.97	Картометрически й метод	1	-
1613	492162.92	1312675.07	Картометрически й метод	1	-
1614	492134.94	1312657.55	Картометрически й метод	1	-
1615	491860.55	1313124.50	Картометрически й метод	1	-
1616	491700.29	1313384.21	Картометрически й метод	1	-
1617	491581.28	1313488.46	Картометрически й метод	1	-
1618	491574.30	1313495.21	Картометрически й метод	1	-
1619	491573.66	1313493.89	Картометрически й метод	1	-
1620	491482.22	1313582.00	Картометрически й метод	1	-
1621	491362.65	1313696.42	Картометрически й метод	1	-
1622	491251.95	1313482.27	Картометрически й метод	1	-
1623	490849.61	1313689.63	Картометрически й метод	1	-

1624	490656.03	1313771.00	Картометрически й метод	1	-
1625	490614.60	1313677.06	Картометрически й метод	1	-
1626	490582.54	1313604.37	Картометрически й метод	1	-
1627	490536.37	1313584.93	Картометрически й метод	1	-
1628	490495.68	1313594.80	Картометрически й метод	1	-
1629	490477.06	1313594.80	Картометрически й метод	1	-
1630	490412.71	1313632.05	Картометрически й метод	1	-
1631	490372.06	1313647.29	Картометрически й метод	1	-
1632	490344.97	1313647.29	Картометрически й метод	1	-
1633	490307.71	1313640.52	Картометрически й метод	1	-
1634	490268.76	1313621.89	Картометрически й метод	1	-
1635	490236.59	1313604.96	Картометрически й метод	1	-
1636	490171.88	1313480.44	Картометрически й метод	1	-
1637	490089.26	1313271.46	Картометрически й метод	1	-
1638	489945.89	1312933.69	Картометрически й метод	1	-
1639	489773.12	1312570.59	Картометрически й метод	1	-
1640	489666.13	1312324.37	Картометрически й метод	1	-
1641	489621.12	1312222.61	Картометрически й метод	1	-
1642	489596.47	1312131.71	Картометрически й метод	1	-
1643	489689.57	1311910.88	Картометрически й метод	1	-
1644	489672.68	1311843.83	Картометрически й метод	1	-
1645	489647.27	1311796.42	Картометрически й метод	1	-
1646	489632.03	1311743.92	Картометрически й метод	1	-
1647	489621.87	1311691.42	Картометрически й метод	1	-
1648	489643.89	1311652.48	Картометрически й метод	1	-
1649	489709.93	1311596.59	Картометрически й метод	1	-
1650	489808.15	1311513.62	Картометрически й метод	1	-
1651	489825.08	1311478.06	Картометрически й метод	1	-

1652	489865.32	1311465.64	Картометрически й метод	1	-
1653	489880.16	1311426.43	Картометрически й метод	1	-
1654	489880.16	1311309.89	Картометрически й метод	1	-
1655	489869.56	1311230.43	Картометрически й метод	1	-
1656	489869.56	1311189.11	Картометрически й метод	1	-
1657	489878.04	1311157.33	Картометрически й метод	1	-
1658	489905.58	1311118.13	Картометрически й метод	1	-
1659	489873.17	1311072.44	Картометрически й метод	1	-
1660	489767.65	1310757.91	Картометрически й метод	1	-
1661	489690.54	1310774.15	Картометрически й метод	1	-
1662	489731.13	1310891.84	Картометрически й метод	1	-
1663	489779.66	1311039.31	Картометрически й метод	1	-
1664	489615.10	1311080.11	Картометрически й метод	1	-
1665	489361.08	1310563.63	Картометрически й метод	1	-
1666	489234.88	1310372.97	Картометрически й метод	1	-
1667	489108.16	1310199.69	Картометрически й метод	1	-
1668	489106.86	1310032.89	Картометрически й метод	1	-
1669	489193.50	1309642.38	Картометрически й метод	1	-
1670	489249.11	1309386.84	Картометрически й метод	1	-
1671	489701.92	1309474.04	Картометрически й метод	1	-
1672	490061.79	1308864.19	Картометрически й метод	1	-
1673	489810.66	1308550.09	Картометрически й метод	1	-
1674	489818.31	1308536.64	Картометрически й метод	1	-
1675	489853.87	1308543.41	Картометрически й метод	1	-
1676	489902.98	1308529.86	Картометрически й метод	1	-
1677	489947.01	1308509.54	Картометрически й метод	1	-
1678	489980.88	1308473.98	Картометрически й метод	1	-
1679	490007.98	1308418.10	Картометрически й метод	1	-

1680	490029.99	1308399.47	Картометрически й метод	1	-
1681	490068.94	1308367.30	Картометрически й метод	1	-
1682	490129.90	1308353.75	Картометрически й метод	1	-
1683	490214.57	1308360.52	Картометрически й метод	1	-
1684	490282.31	1308394.39	Картометрически й метод	1	-
1685	490346.66	1308394.39	Картометрически й метод	1	-
1686	490391.49	1308354.82	Картометрически й метод	1	-
1687	490434.90	1308365.67	Картометрически й метод	1	-
1688	490439.04	1308343.45	Картометрически й метод	1	-
1689	490432.32	1308307.27	Картометрически й метод	1	-
1690	490458.67	1308280.71	Картометрически й метод	1	-
1691	490458.14	1308271.06	Картометрически й метод	1	-
1692	490482.54	1308251.90	Картометрически й метод	1	-
1693	490523.05	1308220.58	Картометрически й метод	1	-
1694	490606.35	1308181.99	Картометрически й метод	1	-
1695	490644.62	1308154.09	Картометрически й метод	1	-
1696	490661.14	1308132.42	Картометрически й метод	1	-
1697	490714.09	1308079.67	Картометрически й метод	1	-
1698	490762.22	1308024.96	Картометрически й метод	1	-
1699	490796.63	1307983.98	Картометрически й метод	1	-
1700	490790.52	1307974.31	Картометрически й метод	1	-
1701	490757.72	1307994.30	Картометрически й метод	1	-
1702	490736.95	1308016.85	Картометрически й метод	1	-
1703	490684.12	1308071.64	Картометрически й метод	1	-
1704	490657.27	1308091.89	Картометрически й метод	1	-
1705	490617.53	1308132.78	Картометрически й метод	1	-
1706	490587.36	1308145.45	Картометрически й метод	1	-
1707	490535.06	1308178.29	Картометрически й метод	1	-

1708	490468.88	1308215.44	Картометрически й метод	1	-
1709	490448.57	1308238.78	Картометрически й метод	1	-
1710	490416.76	1308263.30	Картометрически й метод	1	-
1711	490406.36	1308215.59	Картометрически й метод	1	-
1712	490395.99	1308191.01	Картометрически й метод	1	-
1713	490374.30	1308113.75	Картометрически й метод	1	-
1714	490353.67	1308041.61	Картометрически й метод	1	-
1715	490351.17	1307998.00	Картометрически й метод	1	-
1716	490365.51	1307923.98	Картометрически й метод	1	-
1717	490390.32	1307886.73	Картометрически й метод	1	-
1718	490433.97	1307872.99	Картометрически й метод	1	-
1719	490530.58	1307864.97	Картометрически й метод	1	-
1720	490592.31	1307856.08	Картометрически й метод	1	-
1721	490644.65	1307814.40	Картометрически й метод	1	-
1722	490667.29	1307784.13	Картометрически й метод	1	-
1723	490731.53	1307693.56	Картометрически й метод	1	-
1724	490755.76	1307652.82	Картометрически й метод	1	-
1725	490823.08	1307564.29	Картометрически й метод	1	-
1726	490889.88	1307541.01	Картометрически й метод	1	-
1727	490995.35	1307495.40	Картометрически й метод	1	-
1728	491043.45	1307469.53	Картометрически й метод	1	-
1729	491086.66	1307448.41	Картометрически й метод	1	-
1730	491232.12	1307488.60	Картометрически й метод	1	-
1731	491341.25	1307528.74	Картометрически й метод	1	-
1732	491445.33	1307583.27	Картометрически й метод	1	-
1733	491482.64	1307575.10	Картометрически й метод	1	-
1734	491583.00	1307580.19	Картометрически й метод	1	-
1735	491735.28	1307588.34	Картометрически й метод	1	-

1736	491759.47	1307559.45	Картометрически й метод	1	-
1737	491662.46	1307557.86	Картометрически й метод	1	-
1738	491503.28	1307525.68	Картометрически й метод	1	-
1739	491352.56	1307488.43	Картометрически й метод	1	-
1740	491181.71	1307438.24	Картометрически й метод	1	-
1741	491207.78	1307410.39	Картометрически й метод	1	-
1742	491267.75	1307381.27	Картометрически й метод	1	-
1743	491343.14	1307316.16	Картометрически й метод	1	-
1744	491512.75	1307139.69	Картометрически й метод	1	-
1745	491519.61	1307091.72	Картометрически й метод	1	-
1746	491524.75	1307054.03	Картометрически й метод	1	-
1747	491540.17	1307012.91	Картометрически й метод	1	-
1748	491624.12	1306839.86	Картометрически й метод	1	-
1749	491668.66	1306783.33	Картометрически й метод	1	-
1750	491730.34	1306757.63	Картометрически й метод	1	-
1751	491848.56	1306725.07	Картометрически й метод	1	-
1752	491918.80	1306702.80	Картометрически й метод	1	-
1753	491982.20	1306658.25	Картометрически й метод	1	-
1754	492067.86	1306596.58	Картометрически й метод	1	-
1755	492144.96	1306543.46	Картометрически й метод	1	-
1756	492238.23	1306494.41	Картометрически й метод	1	-
1757	492322.90	1306465.62	Картометрически й метод	1	-
1758	492492.76	1306394.41	Картометрически й метод	1	-
1175	492652.10	1306368.71	Картометрически й метод	1	-
1759	491843.66	1309957.39	Картометрически й метод	1	-
1760	491791.16	1309957.39	Картометрически й метод	1	-
1761	491645.53	1309891.35	Картометрически й метод	1	-
1762	491560.85	1309827.00	Картометрически й метод	1	-

1763	491533.76	1309794.83	Картометрически й метод	1	-
1764	491425.38	1309708.46	Картометрически й метод	1	-
1765	491308.53	1309608.55	Картометрически й метод	1	-
1766	491234.02	1309523.88	Картометрически й метод	1	-
1767	491181.53	1309469.70	Картометрически й метод	1	-
1768	491174.66	1309451.14	Картометрически й метод	1	-
1769	491373.28	1309658.97	Картометрически й метод	1	-
1770	491534.94	1309788.83	Картометрически й метод	1	-
1771	491636.97	1309877.61	Картометрически й метод	1	-
1772	491797.30	1309947.84	Картометрически й метод	1	-
1773	491847.66	1309935.91	Картометрически й метод	1	-
1774	491915.23	1309845.81	Картометрически й метод	1	-
1775	491937.76	1309803.40	Картометрически й метод	1	-
1776	491957.64	1309758.35	Картометрически й метод	1	-
1777	491947.04	1309677.52	Картометрически й метод	1	-
1778	491898.01	1309578.14	Картометрически й метод	1	-
1779	491859.58	1309457.56	Картометрически й метод	1	-
1780	491837.05	1309314.45	Картометрически й метод	1	-
1781	491839.71	1309228.32	Картометрически й метод	1	-
1782	491854.28	1309172.66	Картометрически й метод	1	-
1783	491857.90	1309182.94	Картометрически й метод	1	-
1784	491834.35	1309081.32	Картометрически й метод	1	-
1785	491830.31	1309028.83	Картометрически й метод	1	-
1786	491834.35	1308986.43	Картометрически й метод	1	-
1787	491850.50	1308927.21	Картометрически й метод	1	-
1788	491858.58	1308859.91	Картометрически й метод	1	-
1789	491865.67	1308858.38	Картометрически й метод	1	-
1790	491877.53	1308861.77	Картометрически й метод	1	-

1791	491869.06	1308926.12	Картометрически й метод	1	-
1792	491857.21	1308980.31	Картометрически й метод	1	-
1793	491841.96	1309029.41	Картометрически й метод	1	-
1794	491847.04	1309081.91	Картометрически й метод	1	-
1795	491867.37	1309186.90	Картометрически й метод	1	-
1796	491869.06	1309307.13	Картометрически й метод	1	-
1797	491897.85	1309440.91	Картометрически й метод	1	-
1798	491909.70	1309547.59	Картометрически й метод	1	-
1799	491948.65	1309681.37	Картометрически й метод	1	-
1800	491970.67	1309749.10	Картометрически й метод	1	-
1801	491962.20	1309788.05	Картометрически й метод	1	-
1802	491930.02	1309849.01	Картометрически й метод	1	-
1803	491887.40	1309902.59	Картометрически й метод	1	-
1804	491870.75	1309923.52	Картометрически й метод	1	-
1805	491864.40	1309931.46	Картометрически й метод	1	-
1759	491843.66	1309957.39	Картометрически й метод	1	-
1806	493119.82	1308461.44	Картометрически й метод	1	-
1807	492945.94	1308427.97	Картометрически й метод	1	-
1808	492830.80	1308398.61	Картометрически й метод	1	-
1809	492156.40	1308221.13	Картометрически й метод	1	-
1810	491848.45	1308141.27	Картометрически й метод	1	-
1811	491739.66	1308112.42	Картометрически й метод	1	-
1812	491744.95	1308093.44	Картометрически й метод	1	-
1813	491930.18	1308142.59	Картометрически й метод	1	-
1814	492220.21	1308219.68	Картометрически й метод	1	-
1815	492500.09	1308293.63	Картометрически й метод	1	-
1816	492882.53	1308393.97	Картометрически й метод	1	-
1817	492947.78	1308411.52	Картометрически й метод	1	-

1818	492983.86	1308419.48	Картометрически й метод	1	-
1819	493122.04	1308448.50	Картометрически й метод	1	-
1806	493119.82	1308461.44	Картометрически й метод	1	-
1820	491995.73	1311538.54	Картометрически й метод	1	-
1821	492043.67	1311513.75	Картометрически й метод	1	-
1822	492054.33	1311535.01	Картометрически й метод	1	-
1823	491560.15	1311769.95	Картометрически й метод	1	-
1824	490972.30	1312049.96	Картометрически й метод	1	-
1825	490927.06	1312071.50	Картометрически й метод	1	-
1826	490920.75	1312055.68	Картометрически й метод	1	-
1827	490969.77	1312031.65	Картометрически й метод	1	-
1828	491031.04	1312001.93	Картометрически й метод	1	-
1829	491301.87	1311874.17	Картометрически й метод	1	-
1830	491614.20	1311736.42	Картометрически й метод	1	-
1831	491941.22	1311566.93	Картометрически й метод	1	-
1820	491995.73	1311538.54	Картометрически й метод	1	-
1832	490665.03	1308650.09	Картометрически й метод	1	-
1833	490703.75	1308709.16	Картометрически й метод	1	-
1834	490736.05	1308779.15	Картометрически й метод	1	-
1835	490800.66	1308849.14	Картометрически й метод	1	-
1836	490838.34	1308902.98	Картометрически й метод	1	-
1837	490862.57	1308983.74	Картометрически й метод	1	-
1838	490951.40	1309099.49	Картометрически й метод	1	-
1839	491119.64	1309283.74	Картометрически й метод	1	-
1840	490949.52	1309136.10	Картометрически й метод	1	-
1841	490913.96	1309102.23	Картометрически й метод	1	-
1842	490878.40	1309086.99	Картометрически й метод	1	-
1843	490853.00	1309027.72	Картометрически й метод	1	-

1844	490834.37	1308961.68	Картометрически й метод	1	-
1845	490827.60	1308895.64	Картометрически й метод	1	-
1846	490797.12	1308858.38	Картометрически й метод	1	-
1847	490727.69	1308790.65	Картометрически й метод	1	-
1848	490707.36	1308755.08	Картометрически й метод	1	-
1849	490688.74	1308697.51	Картометрически й метод	1	-
1832	490665.03	1308650.09	Картометрически й метод	1	-
1850	493167.75	1308454.68	Картометрически й метод	1	-
1851	493045.23	1307755.84	Картометрически й метод	1	-
1852	493055.07	1307754.06	Картометрически й метод	1	-
1853	493184.56	1308451.97	Картометрически й метод	1	-
1850	493167.75	1308454.68	Картометрически й метод	1	-
1854	492119.70	1310521.71	Картометрически й метод	1	-
1855	492053.59	1310412.18	Картометрически й метод	1	-
1856	492043.16	1310352.21	Картометрически й метод	1	-
1857	492049.53	1310331.42	Картометрически й метод	1	-
1858	492059.62	1310407.36	Картометрически й метод	1	-
1859	492126.50	1310517.46	Картометрически й метод	1	-
1854	492119.70	1310521.71	Картометрически й метод	1	-
1860	491172.00	1309443.97	Картометрически й метод	1	-
1861	491164.59	1309423.97	Картометрически й метод	1	-
1862	491154.43	1309366.40	Картометрически й метод	1	-
1863	491152.25	1309349.67	Картометрически й метод	1	-
1864	491154.43	1309360.05	Картометрически й метод	1	-
1860	491172.00	1309443.97	Картометрически й метод	1	-
1865	491132.30	1309297.61	Картометрически й метод	1	-
1866	491144.04	1309310.47	Картометрически й метод	1	-
1867	491146.58	1309322.60	Картометрически й метод	1	-

1865	491132.30	1309297.61	Картометрически й метод	1	-
Часть 6					
1868	490893.69	1306408.36	Картометрически й метод	1	-
1869	490989.54	1306762.02	Картометрически й метод	1	-
1870	490988.86	1306882.73	Картометрически й метод	1	-
1871	490949.11	1307069.65	Картометрически й метод	1	-
1872	490945.07	1307069.76	Картометрически й метод	1	-
1873	490955.37	1307159.79	Картометрически й метод	1	-
1874	490956.58	1307231.01	Картометрически й метод	1	-
1875	490963.37	1307418.32	Картометрически й метод	1	-
1876	490986.23	1307444.89	Картометрически й метод	1	-
1877	490843.45	1307483.75	Картометрически й метод	1	-
1878	490769.40	1307546.74	Картометрически й метод	1	-
1879	490586.96	1307795.58	Картометрически й метод	1	-
1880	490432.11	1307810.75	Картометрически й метод	1	-
1881	490381.77	1307805.68	Картометрически й метод	1	-
1882	490321.43	1307944.56	Картометрически й метод	1	-
1883	490316.35	1308069.20	Картометрически й метод	1	-
1884	490355.08	1308174.12	Картометрически й метод	1	-
1885	490379.44	1308277.79	Картометрически й метод	1	-
1886	490363.60	1308321.58	Картометрически й метод	1	-
1887	490317.87	1308333.43	Картометрически й метод	1	-
1888	490242.77	1308328.95	Картометрически й метод	1	-
1889	490160.38	1308287.71	Картометрически й метод	1	-
1890	490067.25	1308228.44	Картометрически й метод	1	-
1891	490136.40	1308162.47	Картометрически й метод	1	-
1892	489973.12	1307928.00	Картометрически й метод	1	-
1893	489862.81	1307738.04	Картометрически й метод	1	-
1894	489839.38	1307760.29	Картометрически й метод	1	-

1895	489818.40	1307780.21	Картометрически й метод	1	-
1896	489781.06	1307840.65	Картометрически й метод	1	-
1897	489740.54	1307883.84	Картометрически й метод	1	-
1898	489706.54	1307898.23	Картометрически й метод	1	-
1899	489657.44	1307901.61	Картометрически й метод	1	-
1900	489601.55	1307886.37	Картометрически й метод	1	-
1901	489511.80	1307864.36	Картометрически й метод	1	-
1902	489464.38	1307854.20	Картометрически й метод	1	-
1903	489420.35	1307867.75	Картометрически й метод	1	-
1904	489340.24	1307966.55	Картометрически й метод	1	-
1905	489318.75	1307993.06	Картометрически й метод	1	-
1906	489223.92	1308128.53	Картометрически й метод	1	-
1907	489109.42	1308580.40	Картометрически й метод	1	-
1908	489061.76	1308663.69	Картометрически й метод	1	-
1909	489049.90	1308761.52	Картометрически й метод	1	-
1910	489008.40	1308939.40	Картометрически й метод	1	-
1911	488978.75	1309022.41	Картометрически й метод	1	-
1912	488966.89	1309200.29	Картометрически й метод	1	-
1913	488916.50	1309384.09	Картометрически й метод	1	-
1914	488845.34	1309576.80	Картометрически й метод	1	-
1915	488785.32	1309691.53	Картометрически й метод	1	-
1916	488707.43	1309804.05	Картометрически й метод	1	-
1917	488729.13	1309981.58	Картометрически й метод	1	-
1918	488765.95	1310310.34	Картометрически й метод	1	-
1919	488592.37	1310334.02	Картометрически й метод	1	-
1920	488616.04	1310460.26	Картометрически й метод	1	-
1921	488834.51	1310443.82	Картометрически й метод	1	-
1922	488842.89	1310487.42	Картометрически й метод	1	-

1923	488842.89	1310545.00	Картометрически й метод	1	-
1924	488815.80	1310602.57	Картометрически й метод	1	-
1925	488829.35	1310697.40	Картометрически й метод	1	-
1926	488829.35	1310738.05	Картометрически й метод	1	-
1927	488815.80	1310775.30	Картометрически й метод	1	-
1928	488837.81	1310817.63	Картометрически й метод	1	-
1929	488851.36	1310865.05	Картометрически й метод	1	-
1930	488875.07	1310951.41	Картометрически й метод	1	-
1931	488898.78	1311042.86	Картометрически й метод	1	-
1932	488920.79	1311151.23	Картометрически й метод	1	-
1933	488939.42	1311225.74	Картометрически й метод	1	-
1934	488998.69	1311369.68	Картометрически й метод	1	-
1935	489022.40	1311418.79	Картометрически й метод	1	-
1936	489041.03	1311476.36	Картометрически й метод	1	-
1937	489057.96	1311540.71	Картометрически й метод	1	-
1938	489063.04	1311588.13	Картометрически й метод	1	-
1939	489059.65	1311616.92	Картометрически й метод	1	-
1940	489049.49	1311662.64	Картометрически й метод	1	-
1941	489032.56	1311691.42	Картометрически й метод	1	-
1942	488997.00	1311738.84	Картометрически й метод	1	-
1943	489388.18	1311818.43	Картометрически й метод	1	-
1944	489433.90	1311901.41	Картометрически й метод	1	-
1945	489440.68	1311928.50	Картометрически й метод	1	-
1946	489434.32	1311946.28	Картометрически й метод	1	-
1947	489454.27	1311971.44	Картометрически й метод	1	-
1948	489487.46	1312012.43	Картометрически й метод	1	-
1949	489516.83	1312048.28	Картометрически й метод	1	-
1950	489543.84	1312092.95	Картометрически й метод	1	-

1951	489546.27	1312136.33	Картометрически й метод	1	-
1952	489541.51	1312160.62	Картометрически й метод	1	-
1953	489526.35	1312176.93	Картометрически й метод	1	-
1954	489493.17	1312180.82	Картометрически й метод	1	-
1955	489493.00	1312180.84	Картометрически й метод	1	-
1956	488253.58	1312316.29	Картометрически й метод	1	-
1957	488223.51	1312317.51	Картометрически й метод	1	-
1958	488237.43	1312307.69	Картометрически й метод	1	-
1959	488091.92	1312325.60	Картометрически й метод	1	-
1960	487894.92	1312359.18	Картометрически й метод	1	-
1961	487541.21	1312437.54	Картометрически й метод	1	-
1962	487265.86	1312511.41	Картометрически й метод	1	-
1963	486966.57	1312580.46	Картометрически й метод	1	-
1964	487007.21	1312451.76	Картометрически й метод	1	-
1965	487081.72	1312309.51	Картометрически й метод	1	-
1966	487103.27	1312274.70	Картометрически й метод	1	-
1967	487124.82	1312242.77	Картометрически й метод	1	-
1968	487160.64	1312182.33	Картометрически й метод	1	-
1969	487162.31	1312179.33	Картометрически й метод	1	-
1970	487169.78	1312167.27	Картометрически й метод	1	-
1971	487176.66	1312153.50	Картометрически й метод	1	-
1972	487194.22	1312121.89	Картометрически й метод	1	-
1973	487198.51	1312109.81	Картометрически й метод	1	-
1974	487237.52	1312031.80	Картометрически й метод	1	-
1975	487251.07	1311909.87	Картометрически й метод	1	-
1976	487251.11	1311909.97	Картометрически й метод	1	-
1977	487249.82	1311904.23	Картометрически й метод	1	-
1978	487245.72	1311885.80	Картометрически й метод	1	-

1979	487245.71	1311877.87	Картометрически й метод	1	-
1980	487242.78	1311872.59	Картометрически й метод	1	-
1981	487237.52	1311848.91	Картометрически й метод	1	-
1982	486214.68	1311747.31	Картометрически й метод	1	-
1983	486187.59	1311632.16	Картометрически й метод	1	-
1984	486140.17	1311395.08	Картометрически й метод	1	-
1985	486089.37	1311103.82	Картометрически й метод	1	-
1986	486065.66	1310951.41	Картометрически й метод	1	-
1987	486062.28	1310846.42	Картометрически й метод	1	-
1988	486072.44	1310765.14	Картометрически й метод	1	-
1989	486099.53	1310643.22	Картометрически й метод	1	-
1990	486124.31	1310539.77	Картометрически й метод	1	-
1991	486184.20	1310436.62	Картометрически й метод	1	-
1992	486228.23	1310348.57	Картометрически й метод	1	-
1993	486350.16	1310199.55	Картометрически й метод	1	-
1994	486434.33	1310094.34	Картометрически й метод	1	-
1995	486435.13	1310093.34	Картометрически й метод	1	-
1996	486512.73	1309996.34	Картометрически й метод	1	-
1997	486569.73	1309943.02	Картометрически й метод	1	-
1998	486617.72	1309898.12	Картометрически й метод	1	-
1999	486688.85	1309843.93	Картометрически й метод	1	-
2000	486689.34	1309843.97	Картометрически й метод	1	-
2001	486814.16	1309789.75	Картометрически й метод	1	-
2002	486814.65	1309789.79	Картометрически й метод	1	-
2003	486919.15	1309742.33	Картометрически й метод	1	-
2004	486919.64	1309742.37	Картометрически й метод	1	-
2005	487085.11	1309650.89	Картометрически й метод	1	-
2006	487142.69	1309603.47	Картометрически й метод	1	-

2007	487315.42	1309454.45	Картометрически й метод	1	-
2008	487534.98	1309197.32	Картометрически й метод	1	-
2009	487686.17	1309010.55	Картометрически й метод	1	-
2010	487920.38	1308755.59	Картометрически й метод	1	-
2011	488045.29	1308651.79	Картометрически й метод	1	-
2012	488045.78	1308651.83	Картометрически й метод	1	-
2013	488160.44	1308570.50	Картометрически й метод	1	-
2014	488272.21	1308485.83	Картометрически й метод	1	-
2015	488422.92	1308357.14	Картометрически й метод	1	-
2016	488541.46	1308225.05	Картометрически й метод	1	-
2017	488731.13	1308004.91	Картометрически й метод	1	-
2018	488829.35	1307886.37	Картометрически й метод	1	-
2019	488890.31	1307828.80	Картометрически й метод	1	-
2020	489757.35	1307273.37	Картометрически й метод	1	-
2021	489815.29	1307237.30	Картометрически й метод	1	-
2022	490221.35	1306982.10	Картометрически й метод	1	-
2023	490221.84	1306982.14	Картометрически й метод	1	-
2024	490438.11	1306833.08	Картометрически й метод	1	-
2025	490614.23	1306697.61	Картометрически й метод	1	-
2026	490712.44	1306619.72	Картометрически й метод	1	-
2027	490885.17	1306419.90	Картометрически й метод	1	-
1868	490893.69	1306408.36	Картометрически й метод	1	-
Часть 7					
2028	489493.17	1312180.82	Картометрически й метод	1	-
2029	489498.87	1312186.11	Картометрически й метод	1	-
2030	489557.09	1312345.63	Картометрически й метод	1	-
2031	489576.53	1312506.01	Картометрически й метод	1	-
2032	489576.53	1312666.39	Картометрически й метод	1	-
2033	489576.53	1312848.64	Картометрически й метод	1	-

2034	489591.11	1312919.11	Картометрически й метод	1	-
2035	489620.27	1313006.59	Картометрически й метод	1	-
2036	489629.99	1313115.94	Картометрически й метод	1	-
2037	489642.14	1313174.26	Картометрически й метод	1	-
2038	489722.33	1313383.24	Картометрически й метод	1	-
2039	489744.20	1313475.58	Картометрически й метод	1	-
2040	489761.21	1313968.87	Картометрически й метод	1	-
2041	489763.64	1314095.23	Картометрически й метод	1	-
2042	489739.77	1314197.98	Картометрически й метод	1	-
2043	489250.11	1314221.42	Картометрически й метод	1	-
2044	488677.11	1314270.91	Картометрически й метод	1	-
2045	488268.19	1314291.74	Картометрически й метод	1	-
2046	488269.64	1314302.76	Картометрически й метод	1	-
2047	487732.68	1314350.08	Картометрически й метод	1	-
2048	487725.64	1314292.87	Картометрически й метод	1	-
2049	487637.82	1313684.26	Картометрически й метод	1	-
2050	487643.94	1313682.85	Картометрически й метод	1	-
2051	487643.64	1313680.33	Картометрически й метод	1	-
2052	487648.21	1313679.94	Картометрически й метод	1	-
2053	487640.04	1313605.47	Картометрически й метод	1	-
2054	487546.49	1313620.91	Картометрически й метод	1	-
2055	487519.61	1313427.19	Картометрически й метод	1	-
2056	487447.48	1312939.62	Картометрически й метод	1	-
2057	487848.00	1312617.71	Картометрически й метод	1	-
2058	487970.05	1312523.17	Картометрически й метод	1	-
2059	487971.38	1312530.31	Картометрически й метод	1	-
2060	488257.39	1312327.72	Картометрически й метод	1	-
2061	489493.00	1312180.84	Картометрически й метод	1	-

2028	489493.17	1312180.82	Картометрически й метод	1	-
Часть 8					
2062	493784.08	1314573.50	Картометрически й метод	1	-
2063	492806.33	1314528.37	Картометрически й метод	1	-
2064	492278.34	1314271.24	Картометрически й метод	1	-
2065	492274.43	1314279.36	Картометрически й метод	1	-
2066	492266.36	1314275.48	Картометрически й метод	1	-
2067	492270.13	1314267.24	Картометрически й метод	1	-
2068	492117.52	1314192.91	Картометрически й метод	1	-
2069	492126.86	1314110.72	Картометрически й метод	1	-
2070	492136.34	1314051.48	Картометрически й метод	1	-
2071	492173.35	1313799.31	Картометрически й метод	1	-
2072	492221.30	1313555.32	Картометрически й метод	1	-
2073	492206.34	1313552.39	Картометрически й метод	1	-
2074	492202.67	1313566.01	Картометрически й метод	1	-
2075	492156.94	1313806.47	Картометрически й метод	1	-
2076	492123.07	1314060.48	Картометрически й метод	1	-
2077	492103.83	1314178.90	Картометрически й метод	1	-
2078	491982.28	1314145.25	Картометрически й метод	1	-
2079	490987.45	1314205.13	Картометрически й метод	1	-
2080	490958.56	1314174.60	Картометрически й метод	1	-
2081	491015.57	1314123.13	Картометрически й метод	1	-
2082	491403.36	1313755.67	Картометрически й метод	1	-
2083	491762.37	1313420.38	Картометрически й метод	1	-
2084	491784.39	1313386.51	Картометрически й метод	1	-
2085	491803.16	1313356.23	Картометрически й метод	1	-
2086	491808.29	1313349.08	Картометрически й метод	1	-
2087	491817.41	1313333.25	Картометрически й метод	1	-
2088	491836.88	1313301.84	Картометрически й метод	1	-

2089	492095.03	1312866.07	Картометрически й метод	1	-
2090	492336.45	1312458.53	Картометрически й метод	1	-
2091	492426.20	1312316.29	Картометрически й метод	1	-
2092	492545.97	1312339.83	Картометрически й метод	1	-
2093	492602.76	1312345.12	Картометрически й метод	1	-
2094	492721.62	1312380.77	Картометрически й метод	1	-
2095	492763.88	1312393.98	Картометрически й метод	1	-
2096	492827.27	1312407.19	Картометрически й метод	1	-
2097	492836.52	1312423.03	Картометрически й метод	1	-
2098	492833.88	1312506.24	Картометрически й метод	1	-
2099	492829.91	1312533.97	Картометрически й метод	1	-
2100	492832.56	1312557.74	Картометрически й метод	1	-
2101	492831.23	1312629.06	Картометрически й метод	1	-
2102	493002.92	1312633.02	Картометрически й метод	1	-
2103	493017.45	1312647.55	Картометрически й метод	1	-
2104	493018.77	1312668.68	Картометрически й метод	1	-
2105	493004.24	1312710.94	Картометрически й метод	1	-
2106	492984.43	1312753.20	Картометрически й метод	1	-
2107	492977.83	1312790.18	Картометрически й метод	1	-
2108	492980.47	1312856.21	Картометрически й метод	1	-
2109	493006.88	1312862.81	Картометрически й метод	1	-
2110	493028.01	1312852.25	Картометрически й метод	1	-
2111	493045.18	1312854.89	Картометрически й метод	1	-
2112	493082.16	1312886.58	Картометрически й метод	1	-
2113	493129.70	1312923.56	Картометрически й метод	1	-
2114	493158.76	1312935.45	Картометрически й метод	1	-
2115	493174.61	1312957.90	Картометрически й метод	1	-
2116	493174.61	1312996.20	Картометрически й метод	1	-

2117	493166.68	1313079.40	Картометрически й метод	1	-
2118	493154.80	1313144.11	Картометрически й метод	1	-
2119	493152.15	1313235.24	Картометрически й метод	1	-
2120	493138.95	1313272.22	Картометрически й метод	1	-
2121	493123.10	1313289.38	Картометрически й метод	1	-
2122	493101.97	1313301.27	Картометрически й метод	1	-
2123	493100.19	1313323.85	Картометрически й метод	1	-
2124	493119.53	1313319.70	Картометрически й метод	1	-
2125	493106.37	1313587.57	Картометрически й метод	1	-
2126	493152.92	1313662.57	Картометрически й метод	1	-
2127	493155.51	1313693.61	Картометрически й метод	1	-
2128	493137.41	1313719.47	Картометрически й метод	1	-
2129	493049.48	1313747.92	Картометрически й метод	1	-
2130	492964.13	1313776.36	Картометрически й метод	1	-
2131	492955.23	1313849.48	Картометрически й метод	1	-
2132	492890.35	1313983.56	Картометрически й метод	1	-
2133	492814.66	1314013.84	Картометрически й метод	1	-
2134	492770.17	1314081.53	Картометрически й метод	1	-
2135	492837.41	1314112.56	Картометрически й метод	1	-
2136	492840.00	1314133.25	Картометрически й метод	1	-
2137	492827.07	1314169.46	Картометрически й метод	1	-
2138	492767.58	1314231.53	Картометрически й метод	1	-
2139	492736.55	1314291.01	Картометрически й метод	1	-
2140	492733.96	1314324.63	Картометрически й метод	1	-
2141	492757.24	1314316.87	Картометрически й метод	1	-
2142	492819.31	1314278.08	Картометрически й метод	1	-
2143	492881.38	1314200.49	Картометрически й метод	1	-
2144	493052.06	1313928.95	Картометрически й метод	1	-

2145	493077.92	1313846.19	Картометрически й метод	1	-
2146	493183.96	1313745.33	Картометрически й метод	1	-
2147	493251.20	1313776.36	Картометрически й метод	1	-
2148	493363.97	1313871.11	Картометрически й метод	1	-
2149	493435.34	1313964.10	Картометрически й метод	1	-
2150	493514.99	1314073.77	Картометрически й метод	1	-
2151	493556.36	1314133.25	Картометрически й метод	1	-
2152	493675.95	1314246.75	Картометрически й метод	1	-
2153	493670.87	1314260.30	Картометрически й метод	1	-
2154	493689.50	1314289.09	Картометрически й метод	1	-
2155	493696.27	1314319.57	Картометрически й метод	1	-
2156	493701.35	1314350.05	Картометрически й метод	1	-
2062	493784.08	1314573.50	Картометрически й метод	1	-
2157	491785.06	1314029.63	Картометрически й метод	1	-
2158	491766.39	1314020.30	Картометрически й метод	1	-
2159	491738.39	1313993.46	Картометрически й метод	1	-
2160	491720.90	1313966.63	Картометрически й метод	1	-
2161	491704.56	1313881.47	Картометрически й метод	1	-
2162	491692.90	1313779.98	Картометрически й метод	1	-
2163	491689.40	1313733.31	Картометрически й метод	1	-
2164	491681.23	1313694.81	Картометрически й метод	1	-
2165	491680.06	1313655.15	Картометрически й метод	1	-
2166	491697.56	1313636.48	Картометрически й метод	1	-
2167	491731.40	1313651.65	Картометрически й метод	1	-
2168	491750.06	1313655.15	Картометрически й метод	1	-
2169	491789.73	1313663.32	Картометрически й метод	1	-
2170	491829.39	1313680.82	Картометрически й метод	1	-
2171	491883.05	1313715.81	Картометрически й метод	1	-

2172	491893.55	1313743.81	Картометрически й метод	1	-
2173	491905.22	1313767.14	Картометрически й метод	1	-
2174	491936.72	1313777.64	Картометрически й метод	1	-
2175	491960.05	1313775.31	Картометрически й метод	1	-
2176	491992.71	1313760.14	Картометрически й метод	1	-
2177	492119.90	1313531.86	Картометрически й метод	1	-
2178	492233.15	1313452.55	Картометрически й метод	1	-
2179	492219.89	1313501.91	Картометрически й метод	1	-
2180	492159.22	1313554.43	Картометрически й метод	1	-
2181	492112.29	1313632.01	Картометрически й метод	1	-
2182	492048.27	1313810.96	Картометрически й метод	1	-
2183	492046.69	1313987.46	Картометрически й метод	1	-
2184	491980.35	1314007.79	Картометрически й метод	1	-
2185	491913.61	1314015.25	Картометрически й метод	1	-
2157	491785.06	1314029.63	Картометрически й метод	1	-
2186	492253.27	1313340.62	Картометрически й метод	1	-
2187	492238.47	1313338.22	Картометрически й метод	1	-
2188	492322.93	1312816.23	Картометрически й метод	1	-
2189	492337.73	1312818.63	Картометрически й метод	1	-
2186	492253.27	1313340.62	Картометрически й метод	1	-
Часть 9					
2190	496918.11	1315865.85	Картометрически й метод	1	-
2191	496837.34	1315847.49	Картометрически й метод	1	-
2192	496774.93	1315854.83	Картометрически й метод	1	-
2193	496738.22	1315821.79	Картометрически й метод	1	-
2194	496719.86	1315755.71	Картометрически й метод	1	-
2195	496679.47	1315718.99	Картометрически й метод	1	-
2196	496606.05	1315722.66	Картометрически й метод	1	-

2197	496598.25	1315736.96	Картометрически й метод	1	-
2198	496593.24	1315737.76	Картометрически й метод	1	-
2199	496549.78	1315685.40	Картометрически й метод	1	-
2200	496527.44	1315679.41	Картометрически й метод	1	-
2201	496516.74	1315647.80	Картометрически й метод	1	-
2202	496499.35	1315614.40	Картометрически й метод	1	-
2203	496474.28	1315636.43	Картометрически й метод	1	-
2204	496428.89	1315649.41	Картометрически й метод	1	-
2205	496410.03	1315652.74	Картометрически й метод	1	-
2206	496359.23	1315636.74	Картометрически й метод	1	-
2207	496292.48	1315672.22	Картометрически й метод	1	-
2208	496191.38	1315672.96	Картометрически й метод	1	-
2209	496171.83	1315688.07	Картометрически й метод	1	-
2210	496086.54	1315636.54	Картометрически й метод	1	-
2211	495961.27	1315630.32	Картометрически й метод	1	-
2212	495945.28	1315655.19	Картометрически й метод	1	-
2213	495908.86	1315643.64	Картометрически й метод	1	-
2214	495867.99	1315662.30	Картометрически й метод	1	-
2215	495804.02	1315720.94	Картометрически й метод	1	-
2216	495702.74	1315729.82	Картометрически й метод	1	-
2217	495636.99	1315680.96	Картометрически й метод	1	-
2218	495700.07	1315682.73	Картометрически й метод	1	-
2219	495731.17	1315675.63	Картометрически й метод	1	-
2220	495756.04	1315632.09	Картометрически й метод	1	-
2221	495779.14	1315609.88	Картометрически й метод	1	-
2222	495806.69	1315634.76	Картометрически й метод	1	-
2223	495829.79	1315640.98	Картометрически й метод	1	-
2224	495878.65	1315616.99	Картометрически й метод	1	-

2225	495942.62	1315556.58	Картометрически й метод	1	-
2226	495945.28	1315597.44	Картометрически й метод	1	-
2227	495955.94	1315605.44	Картометрически й метод	1	-
2228	495972.82	1315595.67	Картометрически й метод	1	-
2229	495971.05	1315551.25	Картометрически й метод	1	-
2230	496032.35	1315540.58	Картометрически й метод	1	-
2231	496100.76	1315516.60	Картометрически й метод	1	-
2232	496110.53	1315598.33	Картометрически й метод	1	-
2233	496130.08	1315598.33	Картометрически й метод	1	-
2234	496147.85	1315521.93	Картометрически й метод	1	-
2235	496166.50	1315537.03	Картометрически й метод	1	-
2236	496215.37	1315576.12	Картометрически й метод	1	-
2237	496250.02	1315572.57	Картометрически й метод	1	-
2238	496261.57	1315524.59	Картометрически й метод	1	-
2239	496282.00	1315567.24	Картометрически й метод	1	-
2240	496313.98	1315559.24	Картометрически й метод	1	-
2241	496352.19	1315506.82	Картометрически й метод	1	-
2242	496376.18	1315540.58	Картометрически й метод	1	-
2243	496415.27	1315530.81	Картометрически й метод	1	-
2244	496521.88	1315413.54	Картометрически й метод	1	-
2245	496521.88	1315592.11	Картометрически й метод	1	-
2246	496533.43	1315591.23	Картометрически й метод	1	-
2247	496532.54	1315326.47	Картометрически й метод	1	-
2248	496613.60	1315282.60	Картометрически й метод	1	-
2249	496527.92	1315301.11	Картометрически й метод	1	-
2250	496511.47	1315334.69	Картометрически й метод	1	-
2251	496507.36	1315403.92	Картометрически й метод	1	-
2252	496408.66	1315502.62	Картометрически й метод	1	-

2253	496379.87	1315508.10	Картометрически й метод	1	-
2254	496363.42	1315464.92	Картометрически й метод	1	-
2255	496358.62	1315351.83	Картометрически й метод	1	-
2256	496332.58	1315325.78	Картометрически й метод	1	-
2257	496304.47	1315327.84	Картометрически й метод	1	-
2258	496268.83	1315372.39	Картометрически й метод	1	-
2259	496243.47	1315465.61	Картометрически й метод	1	-
2260	496242.10	1315521.81	Картометрически й метод	1	-
2261	496233.88	1315550.60	Картометрически й метод	1	-
2262	496211.94	1315548.54	Картометрически й метод	1	-
2263	496170.82	1315491.65	Картометрически й метод	1	-
2264	496136.55	1315366.22	Картометрически й метод	1	-
2265	496098.85	1315372.39	Картометрически й метод	1	-
2266	496066.63	1315399.81	Картометрически й метод	1	-
2267	496077.60	1315474.52	Картометрически й метод	1	-
2268	496065.95	1315502.62	Картометрически й метод	1	-
2269	496035.10	1315517.70	Картометрически й метод	1	-
2270	495944.63	1315524.55	Картометрически й метод	1	-
2271	495856.89	1315599.95	Картометрически й метод	1	-
2272	495827.42	1315615.72	Картометрически й метод	1	-
2273	495789.04	1315576.65	Картометрически й метод	1	-
2274	495759.56	1315588.98	Картометрически й метод	1	-
2275	495711.58	1315660.27	Картометрически й метод	1	-
2276	495644.41	1315657.53	Картометрически й метод	1	-
2277	495523.78	1315704.82	Картометрически й метод	1	-
2278	495508.17	1315734.68	Картометрически й метод	1	-
2279	495515.66	1315739.80	Картометрически й метод	1	-
2280	495622.85	1315685.27	Картометрически й метод	1	-

2281	495685.51	1315745.47	Картометрически й метод	1	-
2282	495627.64	1315756.87	Картометрически й метод	1	-
2283	495540.82	1315763.55	Картометрически й метод	1	-
2284	495536.95	1315764.63	Картометрически й метод	1	-
2285	495498.73	1315760.49	Картометрически й метод	1	-
2286	495404.71	1315780.94	Картометрически й метод	1	-
2287	495397.19	1315770.12	Картометрически й метод	1	-
2288	495326.67	1315798.33	Картометрически й метод	1	-
2289	495309.74	1315828.65	Картометрически й метод	1	-
2290	495255.21	1315830.53	Картометрически й метод	1	-
2291	495236.41	1315747.79	Картометрически й метод	1	-
2292	495168.71	1315704.54	Картометрически й метод	1	-
2293	495038.95	1315689.50	Картометрически й метод	1	-
2294	495022.03	1315651.89	Картометрически й метод	1	-
2295	495011.05	1315580.50	Картометрически й метод	1	-
2296	495018.43	1315592.99	Картометрически й метод	1	-
2297	495052.05	1315621.44	Картометрически й метод	1	-
2298	495183.95	1315634.37	Картометрически й метод	1	-
2299	495220.15	1315649.89	Картометрически й метод	1	-
2300	495326.18	1315766.27	Картометрически й метод	1	-
2301	495357.22	1315758.51	Картометрически й метод	1	-
2302	495385.67	1315732.65	Картометрически й метод	1	-
2303	495396.01	1315706.79	Картометрически й метод	1	-
2304	495342.83	1315187.81	Картометрически й метод	1	-
2305	495372.65	1315191.68	Картометрически й метод	1	-
2306	495400.56	1315175.73	Картометрически й метод	1	-
2307	495394.04	1315094.49	Картометрически й метод	1	-
2308	495390.47	1314785.26	Картометрически й метод	1	-

2309	495794.44	1314751.76	Картометрически й метод	1	-
2310	495884.93	1314741.59	Картометрически й метод	1	-
2311	496178.85	1314692.11	Картометрически й метод	1	-
2312	496526.00	1314629.46	Картометрически й метод	1	-
2313	496855.91	1314570.13	Картометрически й метод	1	-
2314	496858.66	1314991.12	Картометрически й метод	1	-
2315	496850.07	1314990.95	Картометрически й метод	1	-
2316	496837.67	1315621.97	Картометрически й метод	1	-
2317	496862.85	1315631.43	Картометрически й метод	1	-
2318	496863.04	1315660.25	Картометрически й метод	1	-
2319	496871.98	1315674.96	Картометрически й метод	1	-
2320	496876.08	1315739.62	Картометрически й метод	1	-
2321	496921.50	1315856.40	Картометрически й метод	1	-
2322	496926.13	1315863.34	Картометрически й метод	1	-
2190	496918.11	1315865.85	Картометрически й метод	1	-
2323	496607.98	1315584.76	Картометрически й метод	1	-
2324	496572.07	1315582.44	Картометрически й метод	1	-
2325	496574.39	1315530.32	Картометрически й метод	1	-
2326	496568.60	1315436.48	Картометрически й метод	1	-
2327	496606.82	1315355.40	Картометрически й метод	1	-
2328	496633.47	1315368.14	Картометрически й метод	1	-
2329	496697.18	1315212.91	Картометрически й метод	1	-
2330	496674.01	1315304.43	Картометрически й метод	1	-
2331	496787.53	1315222.18	Картометрически й метод	1	-
2332	496735.41	1315282.42	Картометрически й метод	1	-
2333	496683.28	1315344.97	Картометрически й метод	1	-
2334	496635.78	1315427.22	Картометрически й метод	1	-
2335	496612.62	1315497.88	Картометрически й метод	1	-

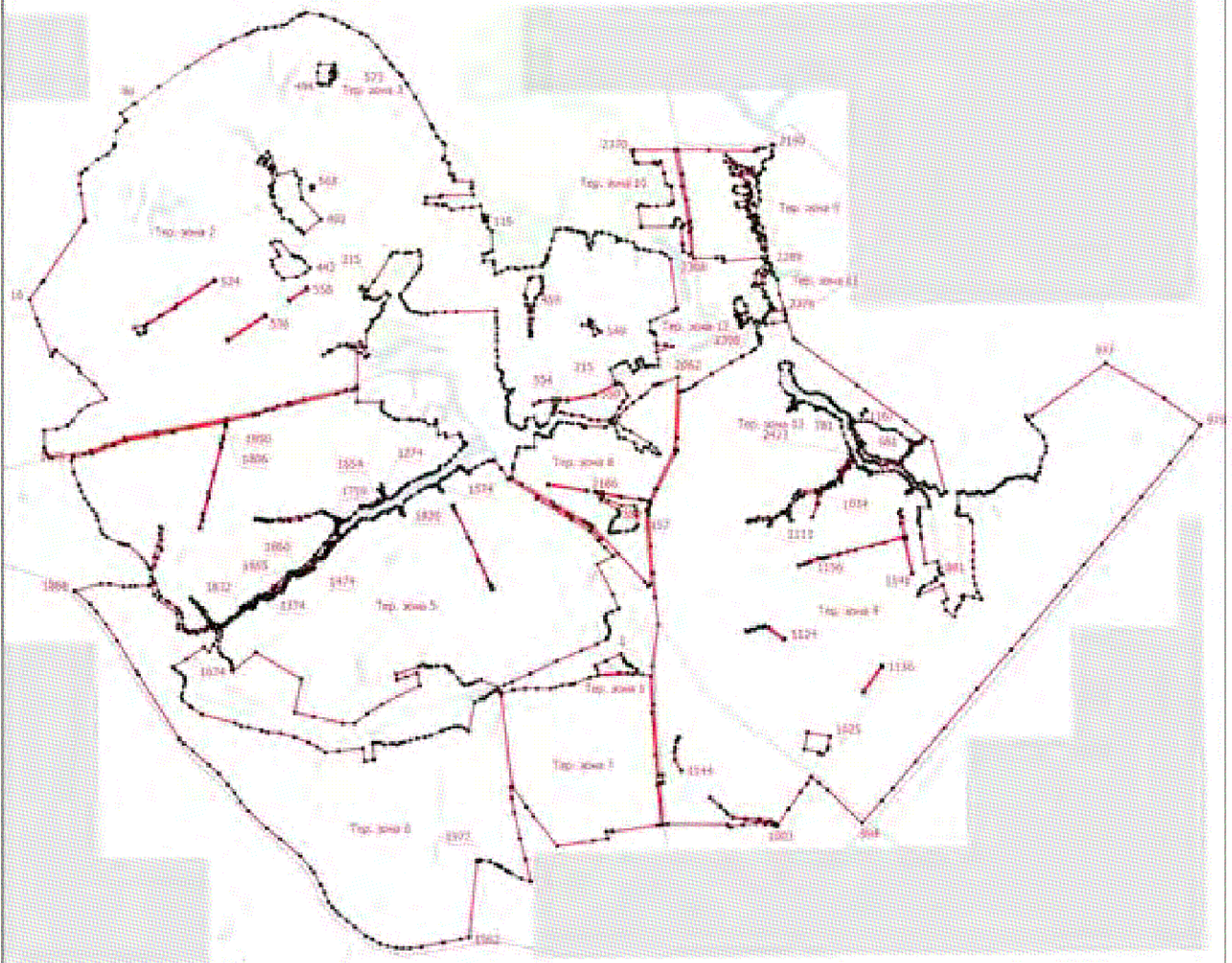
2323	496607.98	1315584.76	Картометрически й метод	1	-
Часть 10					
2336	495455.23	1314751.30	Картометрически й метод	1	-
2337	495439.09	1314733.24	Картометрически й метод	1	-
2338	495483.06	1314645.32	Картометрически й метод	1	-
2339	495563.84	1314635.92	Картометрически й метод	1	-
2340	495594.26	1314632.38	Картометрически й метод	1	-
2341	495803.74	1314614.28	Картометрически й метод	1	-
2342	495829.61	1314650.49	Картометрически й метод	1	-
2343	495850.29	1314647.90	Картометрически й метод	1	-
2344	495922.37	1314588.12	Картометрически й метод	1	-
2345	495927.88	1314544.45	Картометрически й метод	1	-
2346	495883.43	1314530.71	Картометрически й метод	1	-
2347	495834.08	1314532.75	Картометрически й метод	1	-
2348	495823.72	1314517.07	Картометрически й метод	1	-
2349	495820.23	1314481.09	Картометрически й метод	1	-
2350	495811.45	1314073.27	Картометрически й метод	1	-
2351	496074.15	1314035.69	Картометрически й метод	1	-
2352	496112.97	1314058.10	Картометрически й метод	1	-
2353	496096.06	1314109.80	Картометрически й метод	1	-
2354	496089.88	1314170.93	Картометрически й метод	1	-
2355	496091.43	1314291.52	Картометрически й метод	1	-
2356	496104.12	1314446.04	Картометрически й метод	1	-
2357	496123.33	1314502.42	Картометрически й метод	1	-
2358	496159.96	1314509.01	Картометрически й метод	1	-
2359	496359.37	1314480.19	Картометрически й метод	1	-
2360	496389.54	1314416.73	Картометрически й метод	1	-
2361	496536.51	1314383.50	Картометрически й метод	1	-
2362	496696.58	1314340.40	Картометрически й метод	1	-

2363	496652.27	1314295.06	Картометрически й метод	1	-
2364	496680.70	1314271.04	Картометрически й метод	1	-
2365	496674.96	1314239.84	Картометрически й метод	1	-
2366	496669.55	1314031.14	Картометрически й метод	1	-
2367	496676.04	1314005.19	Картометрически й метод	1	-
2368	496689.01	1313992.21	Картометрически й метод	1	-
2369	496784.17	1313965.18	Картометрически й метод	1	-
2370	496844.44	1313948.59	Картометрически й метод	1	-
2371	496852.03	1313975.11	Картометрически й метод	1	-
2372	496855.64	1314528.58	Картометрически й метод	1	-
2373	496359.21	1314624.78	Картометрически й метод	1	-
2374	495858.56	1314715.61	Картометрически й метод	1	-
2375	495748.27	1314728.59	Картометрически й метод	1	-
2336	495455.23	1314751.30	Картометрически й метод	1	-
Часть 11					
2376	494691.64	1316016.38	Картометрически й метод	1	-
2377	494646.55	1315789.06	Картометрически й метод	1	-
2378	494682.66	1315811.04	Картометрически й метод	1	-
2379	494693.92	1315875.22	Картометрически й метод	1	-
2380	494718.70	1315869.59	Картометрически й метод	1	-
2381	494717.57	1315835.81	Картометрически й метод	1	-
2382	494752.48	1315832.43	Картометрически й метод	1	-
2383	494756.98	1315814.42	Картометрически й метод	1	-
2384	494782.88	1315818.92	Картометрически й метод	1	-
2385	494856.08	1315796.40	Картометрически й метод	1	-
2386	494863.96	1315749.10	Картометрически й метод	1	-
2387	494874.09	1315738.97	Картометрически й метод	1	-
2388	494928.14	1315754.73	Картометрически й метод	1	-

2389	494965.30	1315716.45	Картометрически й метод	1	-
2390	495040.01	1315734.88	Картометрически й метод	1	-
2391	495146.21	1315745.09	Картометрически й метод	1	-
2392	495197.27	1315778.79	Картометрически й метод	1	-
2393	495209.53	1315820.66	Картометрически й метод	1	-
2394	495193.19	1315865.59	Картометрически й метод	1	-
2395	495154.38	1315869.68	Картометрически й метод	1	-
2396	495104.03	1315919.25	Картометрически й метод	1	-
2397	494902.25	1315944.85	Картометрически й метод	1	-
2376	494691.64	1316016.38	Картометрически й метод	1	-
Часть 12					
2398	494571.53	1315574.01	Картометрически й метод	1	-
2399	494515.11	1315499.36	Картометрически й метод	1	-
2400	494466.24	1315437.09	Картометрически й метод	1	-
2401	494455.80	1315422.44	Картометрически й метод	1	-
2402	494616.25	1315352.63	Картометрически й метод	1	-
2403	494600.96	1315382.44	Картометрически й метод	1	-
2404	494550.52	1315398.49	Картометрически й метод	1	-
2405	494511.55	1315420.65	Картометрически й метод	1	-
2406	494491.68	1315409.95	Картометрически й метод	1	-
2407	494486.33	1315428.29	Картометрически й метод	1	-
2408	494508.49	1315448.16	Картометрически й метод	1	-
2409	494554.35	1315426.76	Картометрически й метод	1	-
2410	494633.06	1315428.29	Картометрически й метод	1	-
2411	494638.41	1315384.73	Картометрически й метод	1	-
2412	494690.38	1315351.87	Картометрически й метод	1	-
2413	494779.79	1315338.88	Картометрически й метод	1	-
2414	494828.70	1315354.93	Картометрически й метод	1	-
2415	494850.10	1315390.84	Картометрически й метод	1	-

2416	494854.69	1315422.18	Картометрически й метод	1	-
2417	494751.52	1315477.97	Картометрически й метод	1	-
2418	494744.64	1315497.84	Картометрически й метод	1	-
2419	494659.81	1315505.48	Картометрически й метод	1	-
2420	494654.46	1315484.08	Картометрически й метод	1	-
2421	494568.10	1315519.23	Картометрически й метод	1	-
2422	494586.13	1315569.31	Картометрически й метод	1	-
2398	494571.53	1315574.01	Картометрически й метод	1	-
Часть 13					
2423	492659.88	1317439.04	Картометрически й метод	1	-
2424	492634.98	1317438.63	Картометрически й метод	1	-
2425	492600.14	1317382.02	Картометрически й метод	1	-
2426	492599.03	1317378.96	Картометрически й метод	1	-
2427	492584.99	1317327.47	Картометрически й метод	1	-
2428	492600.86	1317297.91	Картометрически й метод	1	-
2429	492621.31	1317273.56	Картометрически й метод	1	-
2430	492635.19	1317251.42	Картометрически й метод	1	-
2431	492646.99	1317214.81	Картометрически й метод	1	-
2432	492634.04	1317181.51	Картометрически й метод	1	-
2433	492650.18	1317136.12	Картометрически й метод	1	-
2434	492649.22	1317110.01	Картометрически й метод	1	-
2435	492661.25	1317087.38	Картометрически й метод	1	-
2436	492702.24	1317060.57	Картометрически й метод	1	-
2437	492740.38	1317036.98	Картометрически й метод	1	-
2438	492781.51	1317002.26	Картометрически й метод	1	-
2439	492808.60	1317018.56	Картометрически й метод	1	-
2440	492831.13	1317024.93	Картометрически й метод	1	-
2441	492848.76	1317048.44	Картометрически й метод	1	-
2442	492876.19	1317059.22	Картометрически й метод	1	-

Раздел 4
План грани объекта



Масштаб 1:62000

Условные обозначения

- - Граница территориальной зоны
- + - Обозначение новой характерной точки
- - Характерная точка границы, сведения о которой позволяют однозначно определить ее положение на местности
- Тер. зона 1 - Территориальная зона СХ-2 - Производственная зона сельскохозяйственных предприятий

Подпись _____ / Вашилова М.Е.

Дата - 13 - декабря 2022 г.

Место для отписки местности (при наличии) листа, составившего основание местоположения границ объекта.

Текстовое описание местоположения границ населенных пунктов, территориальных зон		
Прохождение границы		Описание прохождения границы
от точки	до точки	
1	2	3
-	-	-

Приложение 6
к правилам землепользования и застройки
сельского поселения Знаменский сельсовет
Лев-Толстовского муниципального района
Липецкой области

ОПИСАНИЕ МЕСТОПОЛОЖЕНИЯ ГРАНИЦ					
Территориальная зона Р-1.1 - Зона природно-ландшафтных территорий в границах населенных пунктов					
(наименование объекта, местоположение границ которого описано (далее - объект))					
Раздел 1					
Сведения об объекте					
№ п/п	Характеристики объекта			Описание характеристик	
1	2			3	
1.	Местоположение объекта			Липецкая область, Лев-Толстовский муниципальный район, сельское поселение Знаменский сельсовет	
2.	Площадь объекта +/- величина погрешности определения площади (Р +/- Дельта Р)			40898 +/- 708 м ²	
3.	Иные характеристики объекта			-	
Раздел 2					
Сведения о местоположении границ объекта					
1. Система координат МСК-48, зона 1					
2. Сведения о характерных точках границ объекта					
Обозначение характерных точек границ	Координаты, м		Метод определения координат характерной точки	Средняя квадратическая погрешность положения характерной точки (Mt), м	Описание обозначения точки на местности (при наличии)
	X	Y			
1	2	3	4	5	6
-	-	-	-	-	
3. Сведения о характерных точках части (частей) границы объекта					
Обозначение характерных точек части границы	Координаты, м		Метод определения координат характерной точки	Средняя квадратическая погрешность положения характерной точки (Mt), м	Описание обозначения точки на местности (при наличии)
	X	Y			
1	2	3	4	5	6
Часть 1					
1	494050.20	1311200.34	Картометрический метод	1	-

2	494107.78	1311225.74	Картометрически й метод	1	-
3	494136.57	1311229.13	Картометрически й метод	1	-
4	494185.68	1311225.74	Картометрически й метод	1	-
5	494212.77	1311212.20	Картометрически й метод	1	-
6	494204.21	1311269.00	Картометрически й метод	1	-
7	494183.70	1311345.73	Картометрически й метод	1	-
8	494154.06	1311346.38	Картометрически й метод	1	-
9	494152.92	1311432.12	Картометрически й метод	1	-
10	494139.38	1311444.95	Картометрически й метод	1	-
11	494118.79	1311471.00	Картометрически й метод	1	-
12	494096.75	1311450.54	Картометрически й метод	1	-
13	494087.94	1311442.95	Картометрически й метод	1	-
14	494077.09	1311440.11	Картометрически й метод	1	-
15	494035.39	1311411.38	Картометрически й метод	1	-
16	494020.99	1311405.78	Картометрически й метод	1	-
17	494019.00	1311372.19	Картометрически й метод	1	-
18	494022.31	1311327.88	Картометрически й метод	1	-
19	494031.56	1311280.25	Картометрически й метод	1	-
20	494036.86	1311227.99	Картометрически й метод	1	-
1	494050.20	1311200.34	Картометрически й метод	1	-
Часть 2					
21	494068.83	1311156.31	Картометрически й метод	1	-
22	494085.14	1311125.47	Картометрически й метод	1	-
23	494099.70	1311099.00	Картометрически й метод	1	-
24	494104.33	1311069.24	Картометрически й метод	1	-
25	494104.43	1311032.38	Картометрически й метод	1	-
26	494105.95	1311023.60	Картометрически й метод	1	-
27	494103.35	1311022.82	Картометрически й метод	1	-

28	494110.39	1310991.45	Картометрический метод	1	-
29	494113.61	1310971.17	Картометрический метод	1	-
30	494110.87	1310936.10	Картометрический метод	1	-
31	494112.94	1310885.90	Картометрический метод	1	-
32	494110.54	1310842.16	Картометрический метод	1	-
33	494112.30	1310802.92	Картометрический метод	1	-
34	494116.25	1310782.07	Картометрический метод	1	-
35	494124.71	1310832.88	Картометрический метод	1	-
36	494128.10	1310888.76	Картометрический метод	1	-
37	494133.18	1310917.54	Картометрический метод	1	-
38	494134.87	1310964.96	Картометрический метод	1	-
39	494133.18	1311000.52	Картометрический метод	1	-
40	494121.33	1311022.54	Картометрический метод	1	-
41	494123.02	1311058.10	Картометрический метод	1	-
42	494131.49	1311083.50	Картометрический метод	1	-
43	494123.02	1311112.29	Картометрический метод	1	-
44	494104.39	1311144.46	Картометрический метод	1	-
21	494068.83	1311156.31	Картометрический метод	1	-

Раздел 3

Сведения о местоположении измененных (уточненных) границ объекта

1. Система координат -

2. Сведения о характерных точках границ объекта

Обозначение характерных точек границ	Существующие координаты, м		Измененные (уточненные) координаты, м		Метод определения координат характерной точки	Средняя квадратическая погрешность положения характерной точки (Mt), м	Описание обозначения точки на местности (при наличии)
	X	Y	X	Y			
1	2	3	4	5	6	7	8
-	-	-	-	-	-	-	

3. Сведения о характерных точках части (частей) границы объекта

Обозначение характерных	Существующие координаты, м		Измененные (уточненные) координаты, м		Метод определения	Средняя квадратическая	Описание обозначения
-------------------------	----------------------------	--	---------------------------------------	--	-------------------	------------------------	----------------------

точек части границы	X	Y	X	Y	координат характерной точки	погрешность положения характерной	точки на местности (при
1	2	3	4	5	6	7	8
-	-	-	-	-	-	-	




Раздел 4

План границ объекта



Масштаб 1:4200

Условные обозначения

-  - Граница территориальной зоны
-  - Обозначение новой характерной точки
-  - Характерная точка границы, сведения о которой позволяют однозначно определить ее положение на местности
- Тер. зона 1** - Территориальная зона Р-1.1 - Зона природно-ландшафтных территорий в границах населенных пунктов

Подпись Вавилова / Вавилова М.Е.

Дата " 12 " декабря 2022 г.

Место для отписки печати (при наличии) лица, составившего описание местоположения границ объекта

Текстовое описание местоположения границ населенных пунктов, территориальных зон		
Прохождение границы		Описание прохождения границы
от точки	до точки	
1	2	3
-	-	-

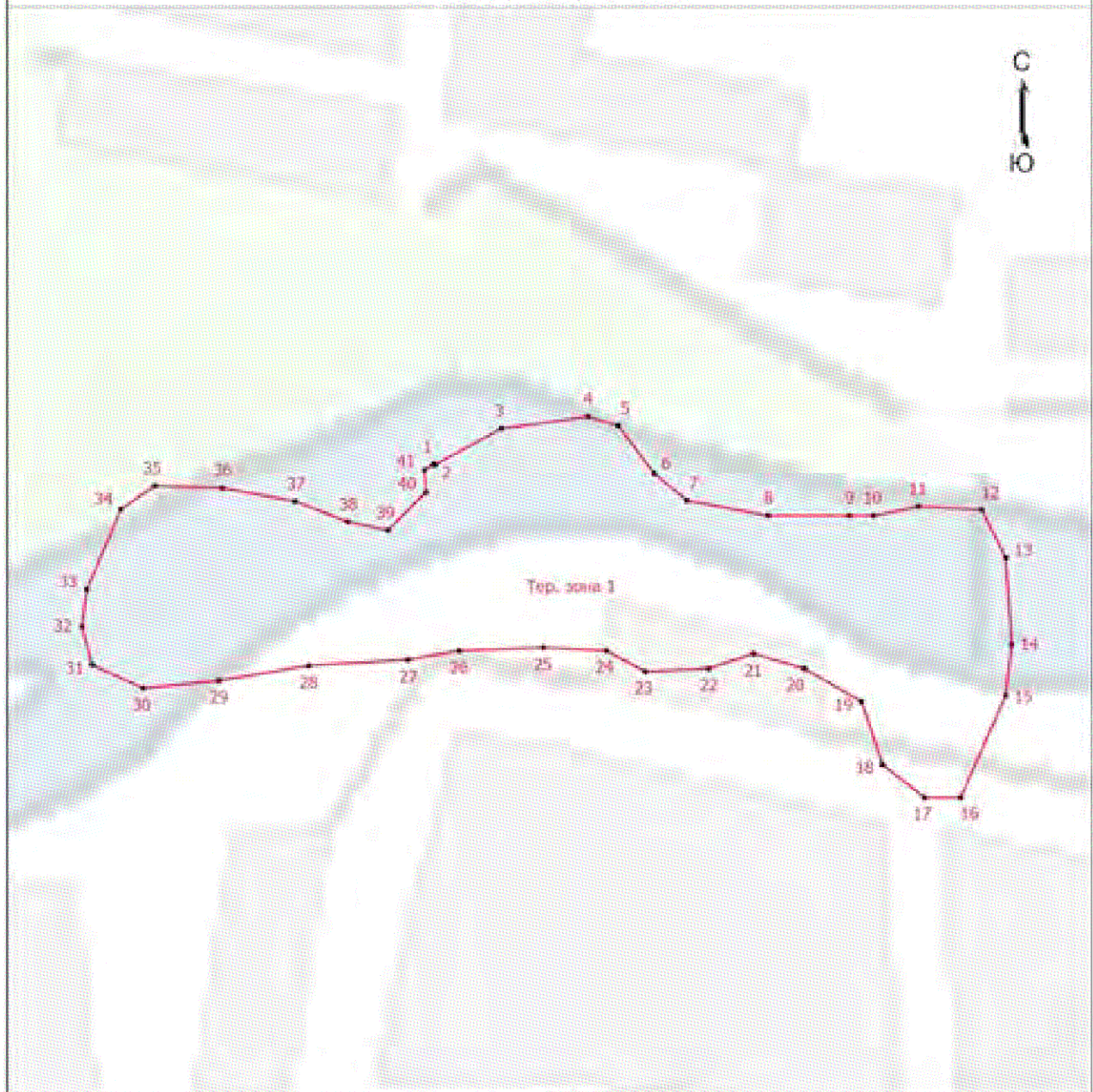
Приложение 7
к правилам землепользования и застройки
сельского поселения Знаменский сельсовет
Лев-Толстовского муниципального района
Липецкой области

ОПИСАНИЕ МЕСТОПОЛОЖЕНИЯ ГРАНИЦ					
Территориальная зона Р-1.2 - Зона природно-ландшафтных территорий за границами населенных пунктов					
(наименование объекта, местоположение границ которого описано (далее - объект))					
Раздел 1					
Сведения об объекте					
№ п/п	Характеристики объекта			Описание характеристик	
1	2			3	
1.	Местоположение объекта			Липецкая область, Лев-Толстовский муниципальный район, сельское поселение Знаменский сельсовет	
2.	Площадь объекта +/- величина погрешности определения площади (Р +/- Дельта Р)			56087 +/- 829 м ²	
3.	Иные характеристики объекта			-	
Раздел 2					
Сведения о местоположении границ объекта					
1. Система координат МСК-48, зона 1					
2. Сведения о характерных точках границ объекта					
Обозначение характерных точек границ	Координаты, м		Метод определения координат характерной точки	Средняя квадратическая погрешность положения характерной точки (Mt), м	Описание обозначения точки на местности (при наличии)
	X	Y			
1	2	3	4	5	6
1	494238.37	1310903.06	Картометрический метод	1	-
2	494238.17	1310904.00	Картометрический метод	1	-
3	494258.49	1310941.25	Картометрический метод	1	-
4	494265.27	1310990.36	Картометрический метод	1	-
5	494260.19	1311007.29	Картометрический метод	1	-
6	494233.09	1311027.62	Картометрический метод	1	-
7	494217.85	1311046.24	Картометрический метод	1	-

8	494209.38	1311091.96	Картометрически й метод	1	-
9	494209.38	1311137.69	Картометрически й метод	1	-
10	494209.38	1311151.23	Картометрически й метод	1	-
11	494214.46	1311176.63	Картометрически й метод	1	-
12	494212.77	1311212.20	Картометрически й метод	1	-
13	494185.68	1311225.74	Картометрически й метод	1	-
14	494136.57	1311229.13	Картометрически й метод	1	-
15	494107.78	1311225.74	Картометрически й метод	1	-
16	494050.20	1311200.34	Картометрически й метод	1	-
17	494050.20	1311180.02	Картометрически й метод	1	-
18	494068.83	1311156.31	Картометрически й метод	1	-
19	494104.39	1311144.46	Картометрически й метод	1	-
20	494123.02	1311112.29	Картометрически й метод	1	-
21	494131.49	1311083.50	Картометрически й метод	1	-
22	494123.02	1311058.10	Картометрически й метод	1	-
23	494121.33	1311022.54	Картометрически й метод	1	-
24	494133.18	1311000.52	Картометрически й метод	1	-
25	494134.87	1310964.96	Картометрически й метод	1	-
26	494133.18	1310917.54	Картометрически й метод	1	-
27	494128.10	1310888.76	Картометрически й метод	1	-
28	494124.71	1310832.88	Картометрически й метод	1	-
29	494116.25	1310782.07	Картометрически й метод	1	-
30	494111.91	1310739.54	Картометрически й метод	1	-
31	494125.18	1310710.64	Картометрически й метод	1	-
32	494146.94	1310704.88	Картометрически й метод	1	-
33	494167.73	1310707.81	Картометрически й метод	1	-
34	494213.11	1310726.91	Картометрически й метод	1	-
35	494226.25	1310746.02	Картометрически й метод	1	-

Раздел 4

План границ объекта



Масштаб 1:3400

Условные обозначения

- - Граница территориальной зоны
- 1 - Обозначение новой характерной точки
- - Характерная точка границы, сведения о которой позволяют однозначно определить ее положение на местности
- Тер. зона 1 - Территориальная зона Р-1.2 - Зона природно-ландшафтных территорий за границами населенных пунктов

Подпись Вавилова / Вавилова М.Е.

Дата " 12 " декабря 2022 г.

Место для отписки печати (при наличии) лица, составившего описание местоположения границ объекта

Текстовое описание местоположения границ населенных пунктов, территориальных зон		
Прохождение границы		Описание прохождения границы
от точки	до точки	
1	2	3
-	-	-

Приложение 8
к правилам землепользования и застройки
сельского поселения Знаменский сельсовет
Лев-Толстовского муниципального района
Липецкой области

ОПИСАНИЕ МЕСТОПОЛОЖЕНИЯ ГРАНИЦ					
Территориальная зона И-1 - Зона инженерных объектов					
(наименование объекта, местоположение границ которого описано (далее - объект))					
Раздел 1					
Сведения об объекте					
№ п/п	Характеристики объекта			Описание характеристик	
1	2			3	
1.	Местоположение объекта			Липецкая область, Лев-Толстовский муниципальный район, сельское поселение Знаменский сельсовет	
2.	Площадь объекта +/- величина погрешности определения площади (Р +/- Дельта Р)			85565 +/- 1024 м ²	
3.	Иные характеристики объекта			-	
Раздел 2					
Сведения о местоположении границ объекта					
1. Система координат МСК-48, зона 1					
2. Сведения о характерных точках границ объекта					
Обозначение характерных точек границ	Координаты, м		Метод определения координат характерной точки	Средняя квадратическая погрешность положения характерной точки (Mt), м	Описание обозначения точки на местности (при наличии)
	X	Y			
1	2	3	4	5	6
-	-	-	-	-	
3. Сведения о характерных точках части (частей) границы объекта					
Обозначение характерных точек части границы	Координаты, м		Метод определения координат характерной точки	Средняя квадратическая погрешность положения характерной точки (Mt), м	Описание обозначения точки на местности (при наличии)
	X	Y			
1	2	3	4	5	6
Часть 1					
1	494450.53	1310899.08	Картометрический метод	1	-

2	494450.66	1310904.69	Картометрический метод	1	-
3	494443.60	1310904.86	Картометрический метод	1	-
4	494443.44	1310898.50	Картометрический метод	1	-
1	494450.53	1310899.08	Картометрический метод	1	-
Часть 2					
5	492347.62	1305676.05	Картометрический метод	1	-
6	492348.26	1305678.98	Картометрический метод	1	-
7	492345.34	1305679.63	Картометрический метод	1	-
8	492344.69	1305676.70	Картометрический метод	1	-
5	492347.62	1305676.05	Картометрический метод	1	-
Часть 3					
9	491571.46	1318179.27	Картометрический метод	1	-
10	491571.56	1318179.40	Картометрический метод	1	-
11	491571.35	1318179.58	Картометрический метод	1	-
12	491568.28	1318182.02	Картометрический метод	1	-
13	491568.16	1318181.87	Картометрический метод	1	-
14	491571.23	1318179.43	Картометрический метод	1	-
9	491571.46	1318179.27	Картометрический метод	1	-
Часть 4					
15	493900.75	1314243.29	Картометрический метод	1	-
16	493901.31	1314250.34	Картометрический метод	1	-
17	493894.26	1314250.89	Картометрический метод	1	-
18	493893.71	1314243.84	Картометрический метод	1	-
15	493900.75	1314243.29	Картометрический метод	1	-
Часть 5					
19	495803.74	1314614.28	Картометрический метод	1	-
20	495594.26	1314632.38	Картометрический метод	1	-
21	495563.84	1314635.92	Картометрический метод	1	-
22	495608.12	1314506.25	Картометрический метод	1	-

23	495722.76	1314568.04	Картометрически й метод	1	-
24	495813.43	1314597.25	Картометрически й метод	1	-
25	495843.51	1314547.21	Картометрически й метод	1	-
26	495883.43	1314530.71	Картометрически й метод	1	-
27	495927.88	1314544.45	Картометрически й метод	1	-
28	495922.37	1314588.12	Картометрически й метод	1	-
29	495850.29	1314647.90	Картометрически й метод	1	-
30	495829.61	1314650.49	Картометрически й метод	1	-
19	495803.74	1314614.28	Картометрически й метод	1	-
Часть 6					
31	494751.28	1314766.62	Картометрически й метод	1	-
32	494705.96	1314717.36	Картометрически й метод	1	-
33	494693.26	1314703.56	Картометрически й метод	1	-
34	494639.51	1314704.36	Картометрически й метод	1	-
35	494637.56	1314695.49	Картометрически й метод	1	-
36	494686.09	1314669.97	Картометрически й метод	1	-
37	494697.01	1314631.51	Картометрически й метод	1	-
38	494697.62	1314578.13	Картометрически й метод	1	-
39	494713.35	1314573.23	Картометрически й метод	1	-
40	494754.98	1314607.67	Картометрически й метод	1	-
41	494763.91	1314641.93	Картометрически й метод	1	-
42	494760.35	1314648.85	Картометрически й метод	1	-
43	494783.52	1314721.10	Картометрически й метод	1	-
44	494795.88	1314743.87	Картометрически й метод	1	-
45	494785.15	1314766.62	Картометрически й метод	1	-
31	494751.28	1314766.62	Картометрически й метод	1	-
Часть 7					
46	494055.38	1311508.29	Картометрически й метод	1	-
47	494040.54	1311498.09	Картометрически й метод	1	-

48	494023.46	1311471.41	Картометрически й метод	1	-
49	494013.14	1311421.65	Картометрически й метод	1	-
50	494020.99	1311405.78	Картометрически й метод	1	-
51	494035.39	1311411.38	Картометрически й метод	1	-
52	494077.09	1311440.11	Картометрически й метод	1	-
53	494087.94	1311442.95	Картометрически й метод	1	-
54	494096.75	1311450.54	Картометрически й метод	1	-
55	494118.79	1311471.00	Картометрически й метод	1	-
56	494121.66	1311485.33	Картометрически й метод	1	-
57	494112.43	1311509.35	Картометрически й метод	1	-
58	494081.49	1311525.87	Картометрически й метод	1	-
46	494055.38	1311508.29	Картометрически й метод	1	-
Часть 8					
59	494567.30	1311240.34	Картометрически й метод	1	-
60	494557.16	1311239.38	Картометрически й метод	1	-
61	494557.82	1311173.29	Картометрически й метод	1	-
62	494557.38	1311173.28	Картометрически й метод	1	-
63	494557.38	1311138.47	Картометрически й метод	1	-
64	494610.55	1311138.47	Картометрически й метод	1	-
65	494610.56	1311173.65	Картометрически й метод	1	-
66	494610.74	1311173.65	Картометрически й метод	1	-
67	494624.11	1311182.12	Картометрически й метод	1	-
68	494626.78	1311241.02	Картометрически й метод	1	-
59	494567.30	1311240.34	Картометрически й метод	1	-
Часть 9					
69	493867.11	1311626.80	Картометрически й метод	1	-
70	493831.96	1311630.61	Картометрически й метод	1	-
71	493832.57	1311624.19	Картометрически й метод	1	-
72	493841.81	1311548.45	Картометрически й метод	1	-

73	493863.10	1311550.15	Картометрически й метод	1	-
74	493867.98	1311562.73	Картометрически й метод	1	-
75	493893.64	1311628.89	Картометрически й метод	1	-
76	493884.47	1311633.94	Картометрически й метод	1	-
77	493873.29	1311639.77	Картометрически й метод	1	-
69	493867.11	1311626.80	Картометрически й метод	1	-
Часть 10					
78	494446.64	1314893.14	Картометрически й метод	1	-
79	494447.87	1314886.57	Картометрически й метод	1	-
80	494450.68	1314868.66	Картометрически й метод	1	-
81	494463.15	1314867.38	Картометрически й метод	1	-
82	494464.05	1314867.28	Картометрически й метод	1	-
83	494472.00	1314896.74	Картометрически й метод	1	-
84	494475.39	1314919.21	Картометрически й метод	1	-
85	494452.59	1314928.13	Картометрически й метод	1	-
78	494446.64	1314893.14	Картометрически й метод	1	-
Часть 11					
86	489548.60	1308360.47	Картометрически й метод	1	-
87	489562.82	1308327.06	Картометрически й метод	1	-
88	489578.04	1308332.69	Картометрически й метод	1	-
89	489580.36	1308333.68	Картометрически й метод	1	-
90	489567.12	1308366.75	Картометрически й метод	1	-
86	489548.60	1308360.47	Картометрически й метод	1	-
Часть 12					
91	493604.84	1310549.82	Картометрически й метод	1	-
92	493618.06	1310531.30	Картометрически й метод	1	-
93	493638.90	1310547.83	Картометрически й метод	1	-
94	493626.33	1310566.68	Картометрически й метод	1	-
91	493604.84	1310549.82	Картометрически й метод	1	-

Часть 13					
95	490326.40	1314082.88	Картометрически й метод	1	-
96	490323.70	1314083.88	Картометрически й метод	1	-
97	490314.78	1314062.63	Картометрически й метод	1	-
98	490335.08	1314057.44	Картометрически й метод	1	-
99	490342.28	1314083.34	Картометрически й метод	1	-
100	490328.15	1314087.63	Картометрически й метод	1	-
95	490326.40	1314082.88	Картометрически й метод	1	-
Часть 14					
101	494791.82	1310794.56	Картометрически й метод	1	-
102	494792.15	1310778.35	Картометрически й метод	1	-
103	494805.05	1310779.01	Картометрически й метод	1	-
104	494804.39	1310795.05	Картометрически й метод	1	-
101	494791.82	1310794.56	Картометрически й метод	1	-
Часть 15					
105	493181.79	1311570.67	Картометрически й метод	1	-
106	493194.34	1311567.27	Картометрически й метод	1	-
107	493197.93	1311580.70	Картометрически й метод	1	-
108	493185.35	1311584.00	Картометрически й метод	1	-
105	493181.79	1311570.67	Картометрически й метод	1	-
Часть 16					
109	493671.56	1311331.48	Картометрически й метод	1	-
110	493672.24	1311321.73	Картометрически й метод	1	-
111	493682.06	1311322.41	Картометрически й метод	1	-
112	493681.37	1311332.16	Картометрически й метод	1	-
109	493671.56	1311331.48	Картометрически й метод	1	-
Часть 17					
113	491878.56	1318481.54	Картометрически й метод	1	-
114	491885.35	1318479.56	Картометрически й метод	1	-
115	491887.33	1318486.35	Картометрически й метод	1	-

116	491880.54	1318488.33	Картометрически й метод	1	-
113	491878.56	1318481.54	Картометрически й метод	1	-
Часть 18					
117	493917.25	1311101.60	Картометрически й метод	1	-
118	493918.06	1311094.58	Картометрически й метод	1	-
119	493925.09	1311095.39	Картометрически й метод	1	-
120	493924.27	1311102.42	Картометрически й метод	1	-
117	493917.25	1311101.60	Картометрически й метод	1	-
Часть 19					
121	494420.72	1314944.87	Картометрически й метод	1	-
122	494427.32	1314942.33	Картометрически й метод	1	-
123	494429.86	1314948.93	Картометрически й метод	1	-
124	494423.26	1314951.47	Картометрически й метод	1	-
121	494420.72	1314944.87	Картометрически й метод	1	-
Часть 20					
125	490342.08	1314168.78	Картометрически й метод	1	-
126	490349.02	1314167.40	Картометрически й метод	1	-
127	490350.40	1314174.33	Картометрически й метод	1	-
128	490343.47	1314175.72	Картометрически й метод	1	-
125	490342.08	1314168.78	Картометрически й метод	1	-
Часть 21					
129	494326.38	1315154.60	Картометрически й метод	1	-
130	494329.44	1315148.22	Картометрически й метод	1	-
131	494335.81	1315151.28	Картометрически й метод	1	-
132	494332.75	1315157.66	Картометрически й метод	1	-
129	494326.38	1315154.60	Картометрически й метод	1	-
Часть 22					
133	489285.99	1311076.25	Картометрически й метод	1	-
134	489292.98	1311075.18	Картометрически й метод	1	-
135	489294.05	1311082.17	Картометрически й метод	1	-

136	489287.06	1311083.24	Картометрически й метод	1	-
133	489285.99	1311076.25	Картометрически й метод	1	-
Часть 23					
137	493506.44	1311544.74	Картометрически й метод	1	-
138	493513.44	1311543.74	Картометрически й метод	1	-
139	493514.44	1311550.74	Картометрически й метод	1	-
140	493507.44	1311551.74	Картометрически й метод	1	-
137	493506.44	1311544.74	Картометрически й метод	1	-
Часть 24					
141	491560.09	1318180.22	Картометрически й метод	1	-
142	491567.11	1318179.39	Картометрически й метод	1	-
143	491567.94	1318186.42	Картометрически й метод	1	-
144	491560.92	1318187.24	Картометрически й метод	1	-
141	491560.09	1318180.22	Картометрически й метод	1	-
Часть 25					
145	489648.08	1308028.98	Картометрически й метод	1	-
146	489652.29	1308023.29	Картометрически й метод	1	-
147	489657.97	1308027.50	Картометрически й метод	1	-
148	489653.76	1308033.18	Картометрически й метод	1	-
145	489648.08	1308028.98	Картометрически й метод	1	-
Часть 26					
149	493698.11	1311238.11	Картометрически й метод	1	-
150	493698.11	1311231.04	Картометрически й метод	1	-
151	493705.18	1311231.04	Картометрически й метод	1	-
152	493705.18	1311238.11	Картометрически й метод	1	-
149	493698.11	1311238.11	Картометрически й метод	1	-
Часть 27					
153	493669.93	1310575.70	Картометрически й метод	1	-
154	493676.62	1310573.41	Картометрически й метод	1	-
155	493678.91	1310580.10	Картометрически й метод	1	-

156	493672.23	1310582.39	Картометрически й метод	1	-
153	493669.93	1310575.70	Картометрически й метод	1	-
Часть 28					
157	493994.27	1311130.27	Картометрически й метод	1	-
158	494000.62	1311127.17	Картометрически й метод	1	-
159	494003.73	1311133.52	Картометрически й метод	1	-
160	493997.37	1311136.62	Картометрически й метод	1	-
157	493994.27	1311130.27	Картометрически й метод	1	-
Часть 29					
161	490302.04	1314034.49	Картометрически й метод	1	-
162	490308.97	1314033.11	Картометрически й метод	1	-
163	490310.35	1314040.04	Картометрически й метод	1	-
164	490303.42	1314041.43	Картометрически й метод	1	-
161	490302.04	1314034.49	Картометрически й метод	1	-
Часть 30					
165	489495.86	1308460.10	Картометрически й метод	1	-
166	489500.16	1308454.81	Картометрически й метод	1	-
167	489504.95	1308458.94	Картометрически й метод	1	-
168	489500.98	1308464.24	Картометрически й метод	1	-
165	489495.86	1308460.10	Картометрически й метод	1	-
Часть 31					
169	493809.55	1311651.13	Картометрически й метод	1	-
170	493809.95	1311646.77	Картометрически й метод	1	-
171	493814.51	1311647.14	Картометрически й метод	1	-
172	493814.23	1311651.51	Картометрически й метод	1	-
169	493809.55	1311651.13	Картометрически й метод	1	-
Часть 32					
173	489648.55	1308037.17	Картометрически й метод	1	-
174	489648.60	1308033.00	Картометрически й метод	1	-
175	489648.88	1308032.99	Картометрически й метод	1	-

176	489648.83	1308037.18	Картометрически й метод	1	-
173	489648.55	1308037.17	Картометрически й метод	1	-
Часть 33					
177	491882.22	1318471.80	Картометрически й метод	1	-
178	491882.20	1318471.52	Картометрически й метод	1	-
179	491882.37	1318471.50	Картометрически й метод	1	-
180	491882.41	1318471.78	Картометрически й метод	1	-
181	491882.86	1318476.09	Картометрически й метод	1	-
182	491882.67	1318476.11	Картометрически й метод	1	-
177	491882.22	1318471.80	Картометрически й метод	1	-
Часть 34					
183	489359.05	1308424.09	Картометрически й метод	1	-
184	489359.63	1308421.43	Картометрически й метод	1	-
185	489359.70	1308421.16	Картометрически й метод	1	-
186	489359.87	1308421.20	Картометрически й метод	1	-
187	489359.82	1308421.47	Картометрически й метод	1	-
188	489359.24	1308424.13	Картометрически й метод	1	-
183	489359.05	1308424.09	Картометрически й метод	1	-
Часть 35					
189	489360.86	1308416.32	Картометрически й метод	1	-
190	489360.92	1308416.04	Картометрически й метод	1	-
191	489361.10	1308416.09	Картометрически й метод	1	-
192	489361.03	1308416.36	Картометрически й метод	1	-
189	489360.86	1308416.32	Картометрически й метод	1	-
Часть 36					
193	489358.38	1308426.97	Картометрически й метод	1	-
194	489358.42	1308426.78	Картометрически й метод	1	-
195	489358.69	1308426.85	Картометрически й метод	1	-
196	489358.65	1308427.02	Картометрически й метод	1	-

193	489358.38	1308426.97	Картометрический метод	1	-
Часть 37					
197	490580.00	1313814.70	Картометрический метод	1	-
198	490575.87	1313816.36	Картометрический метод	1	-
199	490574.05	1313811.56	Картометрический метод	1	-
200	490578.02	1313809.90	Картометрический метод	1	-
197	490580.00	1313814.70	Картометрический метод	1	-
Часть 38					
201	493260.46	1312147.25	Картометрический метод	1	-
202	493256.82	1312150.57	Картометрический метод	1	-
203	493253.30	1312146.52	Картометрический метод	1	-
204	493257.14	1312142.99	Картометрический метод	1	-
201	493260.46	1312147.25	Картометрический метод	1	-
Часть 39					
205	488301.68	1314337.19	Картометрический метод	1	-
206	488402.54	1314330.61	Картометрический метод	1	-
207	488405.53	1314368.93	Картометрический метод	1	-
208	488304.52	1314375.35	Картометрический метод	1	-
205	488301.68	1314337.19	Картометрический метод	1	-
Часть 40					
209	493779.32	1310793.55	Картометрический метод	1	-
210	493775.76	1310793.97	Картометрический метод	1	-
211	493775.51	1310790.58	Картометрический метод	1	-
212	493778.74	1310790.25	Картометрический метод	1	-
209	493779.32	1310793.55	Картометрический метод	1	-
Часть 41					
213	493186.45	1311724.73	Картометрический метод	1	-
214	493191.54	1311733.99	Картометрический метод	1	-
215	493163.27	1311758.71	Картометрический метод	1	-
216	493087.55	1311811.39	Картометрический метод	1	-

217	493062.78	1311836.08	Картометрически й метод	1	-
218	493045.18	1311858.10	Картометрически й метод	1	-
219	493030.70	1311876.22	Картометрически й метод	1	-
220	492982.51	1311905.00	Картометрически й метод	1	-
221	492942.92	1311914.58	Картометрически й метод	1	-
222	492907.01	1311929.56	Картометрически й метод	1	-
223	492916.09	1311940.09	Картометрически й метод	1	-
224	492907.16	1311947.15	Картометрически й метод	1	-
225	492897.71	1311935.71	Картометрически й метод	1	-
226	492869.84	1311969.98	Картометрически й метод	1	-
227	492876.50	1311971.93	Картометрически й метод	1	-
228	492875.45	1311981.68	Картометрически й метод	1	-
229	492863.45	1311979.06	Картометрически й метод	1	-
230	492839.75	1311984.78	Картометрически й метод	1	-
231	492783.32	1312030.61	Картометрически й метод	1	-
232	492710.73	1312070.56	Картометрически й метод	1	-
233	492706.07	1312064.65	Картометрически й метод	1	-
234	492760.83	1312005.48	Картометрически й метод	1	-
235	492797.85	1311956.48	Картометрически й метод	1	-
236	492791.06	1311954.79	Картометрически й метод	1	-
237	492794.75	1311942.40	Картометрически й метод	1	-
238	492801.90	1311944.90	Картометрически й метод	1	-
239	492810.08	1311939.58	Картометрически й метод	1	-
240	492851.43	1311925.03	Картометрически й метод	1	-
241	492923.14	1311882.73	Картометрически й метод	1	-
242	493004.04	1311824.35	Картометрически й метод	1	-
243	493017.67	1311814.26	Картометрически й метод	1	-
244	493053.54	1311797.31	Картометрически й метод	1	-

245	493081.67	1311783.53	Картометрический метод	1	-		
246	493142.65	1311747.51	Картометрический метод	1	-		
247	493186.01	1311724.96	Картометрический метод	1	-		
213	493186.45	1311724.73	Картометрический метод	1	-		
Раздел 3							
Сведения о местоположении измененных (уточненных) границ объекта							
1. Система координат -							
2. Сведения о характерных точках границ объекта							
Обозначение характерных точек границ	Существующие координаты, м		Измененные (уточненные) координаты, м		Метод определения координат характерной точки	Средняя квадратическая погрешность положения характерной точки (Mt), м	Описание обозначения точки на местности (при наличии)
	X	Y	X	Y			
1	2	3	4	5	6	7	8
-	-	-	-	-	-	-	
3. Сведения о характерных точках части (частей) границы объекта							
Обозначение характерных точек части границы	Существующие координаты, м		Измененные (уточненные) координаты, м		Метод определения координат характерной точки	Средняя квадратическая погрешность положения характерной точки (Mt), м	Описание обозначения точки на местности (при наличии)
	X	Y	X	Y			
1	2	3	4	5	6	7	8
-	-	-	-	-	-	-	

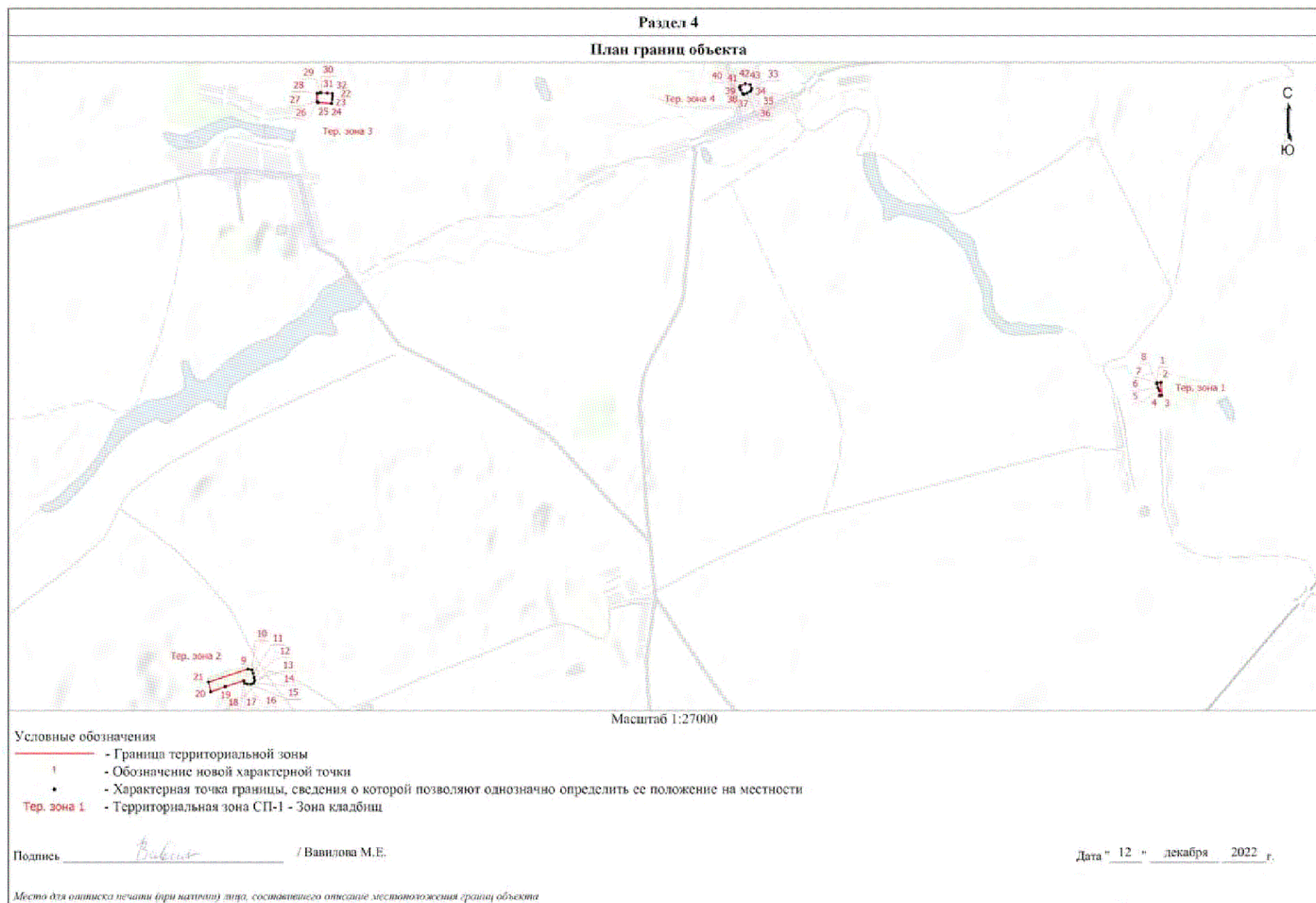
Текстовое описание местоположения границ населенных пунктов, территориальных зон		
Прохождение границы		Описание прохождения границы
от точки	до точки	
1	2	3
-	-	-

Приложение 9
к правилам землепользования и застройки
сельского поселения Знаменский сельсовет
Лев-Толстовского муниципального района
Липецкой области

ОПИСАНИЕ МЕСТОПОЛОЖЕНИЯ ГРАНИЦ					
Территориальная зона СП-1 - Зона кладбищ					
(наименование объекта, местоположение границ которого описано (далее - объект))					
Раздел 1					
Сведения об объекте					
№ п/п	Характеристики объекта			Описание характеристик	
1	2			3	
1.	Местоположение объекта			Липецкая область, Лев-Толстовский муниципальный район, сельское поселение Знаменский сельсовет	
2.	Площадь объекта +/- величина погрешности определения площади (Р +/- Дельта Р)			48568 +/- 771 м ²	
3.	Иные характеристики объекта			-	
Раздел 2					
Сведения о местоположении границ объекта					
1. Система координат МСК-48, зона 1					
2. Сведения о характерных точках границ объекта					
Обозначение характерных точек границ	Координаты, м		Метод определения координат характерной точки	Средняя квадратическая погрешность положения характерной точки (Mt), м	Описание обозначения точки на местности (при наличии)
	X	Y			
1	2	3	4	5	6
-	-	-	-	-	
3. Сведения о характерных точках части (частей) границы объекта					
Обозначение характерных точек части границы	Координаты, м		Метод определения координат характерной точки	Средняя квадратическая погрешность положения характерной точки (Mt), м	Описание обозначения точки на местности (при наличии)
	X	Y			
1	2	3	4	5	6
Часть 1					
1	492164.89	1318329.08	Картометрический метод	1	-

2	492166.26	1318360.94	Картометрический метод	1	-
3	492060.20	1318365.59	Картометрический метод	1	-
4	492059.50	1318349.79	Картометрический метод	1	-
5	492101.61	1318347.95	Картометрический метод	1	-
6	492123.41	1318335.65	Картометрический метод	1	-
7	492152.30	1318329.44	Картометрический метод	1	-
8	492158.39	1318329.26	Картометрический метод	1	-
1	492164.89	1318329.08	Картометрический метод	1	-
Часть 2					
9	489873.17	1311072.44	Картометрический метод	1	-
10	489865.92	1311101.89	Картометрический метод	1	-
11	489836.36	1311113.10	Картометрический метод	1	-
12	489804.24	1311120.83	Картометрический метод	1	-
13	489781.76	1311126.25	Картометрический метод	1	-
14	489761.22	1311115.43	Картометрический метод	1	-
15	489749.56	1311094.90	Картометрический метод	1	-
16	489751.88	1311066.42	Картометрический метод	1	-
17	489759.79	1311044.24	Картометрический метод	1	-
18	489779.66	1311039.31	Картометрический метод	1	-
19	489731.13	1310891.84	Картометрический метод	1	-
20	489690.54	1310774.15	Картометрический метод	1	-
21	489767.65	1310757.91	Картометрический метод	1	-
9	489873.17	1311072.44	Картометрический метод	1	-
Часть 3					
22	494456.44	1311746.85	Картометрический метод	1	-
23	494433.02	1311743.51	Картометрический метод	1	-
24	494397.90	1311738.31	Картометрический метод	1	-
25	494405.83	1311633.99	Картометрический метод	1	-
26	494409.37	1311627.48	Картометрический метод	1	-

27	494412.56	1311624.61	Картометрический метод	1	-		
28	494479.46	1311624.97	Картометрический метод	1	-		
29	494483.35	1311645.52	Картометрический метод	1	-		
30	494483.86	1311654.40	Картометрический метод	1	-		
31	494481.30	1311706.14	Картометрический метод	1	-		
32	494478.60	1311746.56	Картометрический метод	1	-		
22	494456.44	1311746.85	Картометрический метод	1	-		
Часть 4							
33	494519.66	1315094.69	Картометрический метод	1	-		
34	494504.68	1315090.04	Картометрический метод	1	-		
35	494494.08	1315080.09	Картометрический метод	1	-		
36	494481.26	1315056.02	Картометрический метод	1	-		
37	494470.44	1315031.53	Картометрический метод	1	-		
38	494477.56	1315021.75	Картометрический метод	1	-		
39	494506.37	1315006.00	Картометрический метод	1	-		
40	494526.41	1314998.06	Картометрический метод	1	-		
41	494536.15	1315003.18	Картометрический метод	1	-		
42	494556.01	1315041.28	Картометрический метод	1	-		
43	494549.29	1315080.96	Картометрический метод	1	-		
33	494519.66	1315094.69	Картометрический метод	1	-		
Раздел 3							
Сведения о местоположении измененных (уточненных) границ объекта							
1. Система координат -							
2. Сведения о характерных точках границ объекта							
Обозначение характерных точек границ	Существующие координаты, м		Измененные (уточненные) координаты, м		Метод определения координат характерной точки	Средняя квадратическая погрешность положения характерной точки (Mt), м	Описание обозначения точки на местности (при наличии)
	X	Y	X	Y			
1	2	3	4	5	6	7	8
-	-	-	-	-	-	-	-



Текстовое описание местоположения границ населенных пунктов, территориальных зон		
Прохождение границы		Описание прохождения границы
от точки	до точки	
1	2	3
-	-	-