



ИСПОЛНИТЕЛЬНЫЙ ОРГАН ГОСУДАРСТВЕННОЙ ВЛАСТИ ЛИПЕЦКОЙ ОБЛАСТИ

**УПРАВЛЕНИЕ ЭНЕРГЕТИКИ И ТАРИФОВ
ЛИПЕЦКОЙ ОБЛАСТИ**

ПОСТАНОВЛЕНИЕ

11 апреля 2023 года

г. Липецк

№ 12/2

О внесении изменений в постановление управления энергетики и тарифов Липецкой области от 20 декабря 2021 года № 47/7 «Об утверждении границ охранных зон газораспределительных сетей АО «Газпром газораспределение Липецк»

В соответствии с Земельным кодексом Российской Федерации, постановлением Правительства Российской Федерации от 20 ноября 2000 года № 878 «Об утверждении Правил охраны газораспределительных сетей», распоряжением администрации Липецкой области от 27 июля 2010 года № 280-р «Об утверждении Положения об управлении энергетикой и тарифов Липецкой области», приказом управления энергетики и тарифов Липецкой области от 04 октября 2022 года № 01-06/398-2 «Об утверждении административного регламента предоставления государственной услуги по утверждению границ охранных зон газораспределительных сетей», протоколом заседания коллегии управления энергетики и тарифов Липецкой области от 11 апреля 2023 года № 12/2, на основании обращения АО «Газпром газораспределение Липецк» от 17 марта 2023 года исх. № 10-944 (от 20 марта 2023 года вх. № 48-876) управление энергетики и тарифов Липецкой области постановляет:

Внести в постановление управления энергетики и тарифов Липецкой области от 20 декабря 2021 года № 47/7 «Об утверждении границ охранных зон газораспределительных сетей АО «Газпром газораспределение Липецк» (Липецкая газета, 2021, 24 декабря) следующие изменения:

1) пункт 15 постановления изложить в следующей редакции:

«15. Газопровод-ввод. Назначение: иное сооружение. Протяженность: 4 м. Адрес: Российская Федерация, Липецкая область, Елецкий район, сельское поселение Нижневоргольский сельсовет, п. Ключ Жизни, ул. Центральная, к ж.д. № 15»;

2) пункт 39 постановления изложить в следующей редакции:

«39. Газопровод-ввод. Назначение: 9) иные Сооружения производственного назначения. Протяженность: 7 м. Адрес: Российская Федерация, Липецкая обл., Тербунский р-н, с.п. Тульский с/с, с. Тульское, ул. Центральная, к. ж.д. 9».

Начальник управления

М.В. Боев

ОПИСАНИЕ МЕСТОПОЛОЖЕНИЯ ГРАНИЦ

Охранная зона трубопроводов: «Газопровод-ввод. Назначение: иное сооружение. Протяженность: 4 м. Адрес: Российская Федерация, Липецкая область, Елецкий район, сельское поселение Нижневоргольский сельсовет, п. Ключ Жизни, ул. Центральная, к ж.д. №15»

(наименование объекта, местоположение границ которого описано (далее - объект)

Раздел 1

Сведения об объекте		
№ п/п	Характеристики объекта	Описание характеристик
1	2	3
1	Местоположение объекта	Липецкая обл., Елецкий р-н, с.п. Нижневоргольский с/с, п. Ключ Жизни
2	Площадь объекта +/- величина погрешности определения площади (Р +/- Дельта Р)	17 кв.м ± 1 кв.м
3	Иные характеристики объекта	Ограничения установлены согласно Правилам охраны газораспределительных сетей, утвержденных Постановлением Правительства РФ № 878 от 20.11.2000г. «Об утверждении Правил охраны газораспределительных сетей»

Раздел 2

Сведения о местоположении границ объекта					
1. Система координат МСК-48 (зона 1)					
2. Сведения о характерных точках границ объекта					
Обозначение характерных точек границ	Координаты. м		Метод определения координат характерной точки	Средняя квадратическая погрешность положения характерной точки (Mt). м	Описание обозначения точки на местности (при наличии)
	X	Y			
1	2	3	4	5	6
1	417666.26	1245953.47	Метод спутниковых геодезических измерений	0.05	-
2	417665.47	1245957.68		0.05	-
3	417661.53	1245956.94		0.05	-
4	417662.32	1245952.73		0.05	-
1	417666.26	1245953.47		0.05	-
3. Сведения о характерных точках части (частей) границы объекта					
Обозначение характерных точек части границы	Координаты. м		Метод определения координат характерной точки	Средняя квадратическая погрешность положения характерной точки (Mt). м	Описание обозначения точки на местности (при наличии)
	X	X			
1	2	3	4	5	6
1	-	-	-	-	-





Раздел 4

План границ объекта



Масштаб 1: 500

Используемые условные знаки и обозначения:

-  - граница охранной зоны
- 48:07:0560109:8 - номер существующего земельного участка
- 48:07:0560110 - номер кадастрового квартала
-  1 - поворотная точка границы охранной зоны объекта
-  - граница кадастрового квартала
-  - граница существующего земельного участка

Место для оттиска печати лица, составившего описание местоположения границ объекта

Подпись _____

Хурчак Е.В.

Дата 22.09.2021 г.



ОПИСАНИЕ МЕСТОПОЛОЖЕНИЯ ГРАНИЦ

Охранная зона трубопроводов: «Газопровод-ввод. Назначение: 9) иные Сооружения
производственного назначения. Протяженность: 7 м. Адрес: Российская Федерация, Липецкая обл.,
Тербунский р-н, с.п. Тульский с/с, с. Тульское, ул. Центральная, к.ж.д 9»
(наименование объекта, местоположение границ которого описано (далее - объект))

Раздел 1

Сведения об объекте		
№ п/п	Характеристики объекта	Описание характеристик
1	2	3
1	Местоположение объекта	Российская Федерация, Липецкая обл., Тербунский р-н, с.п. Тульский с/с, с. Тульское
2	Площадь объекта +/- величина погрешности определения площади (Р +/- Дельта Р)	29 кв.м ± 1 кв.м
3	Иные характеристики объекта	Ограничения установлены согласно Правилам охраны газораспределительных сетей, утвержденных Постановлением Правительства РФ № 878 от 20.11.2000г. «Об утверждении Правил охраны газораспределительных сетей»

Раздел 2

Сведения о местоположении границ объекта					
1. Система координат МСК-48 (зона 1)					
2. Сведения о характерных точках границ объекта					
Обозначение характерных точек границ	Координаты. м		Метод определения координат характерной точки	Средняя квадратическая погрешность положения характерной точки (Mt). м	Описание обозначения точки на местности (при наличии)
	X	Y			
1	2	3	4	5	6
1	374668.59	1241877.49	Метод спутниковых геодезических измерений	0.05	-
2	374667.61	1241881.37		0.05	-
3	374660.53	1241879.58		0.05	-
4	374661.51	1241875.70		0.05	-
1	374668.59	1241877.49		0.05	-
3. Сведения о характерных точках части (частей) границы объекта					
Обозначение характерных точек части границы	Координаты. м		Метод определения координат характерной точки	Средняя квадратическая погрешность положения характерной точки (Mt). м	Описание обозначения точки на местности (при наличии)
	X	X			
1	2	3	4	5	6
1	-	-	-	-	-




Раздел 4

План границ объекта



Масштаб 1: 500

Используемые условные знаки и обозначения:

-  - граница охранной зоны
- 48:15:0990105:40 - номер существующего земельного участка
- 48:15:0990105 - номер кадастрового квартала
- 1 - поворотная точка границы охранной зоны объекта
-  - граница кадастрового квартала
-  - граница существующего земельного участка

Подпись _____ Хурчак Е.В.

Дата 03.03.2023 г.

Место для оттиска печати лица, составившего описание местоположения границ объекта

