



**УПРАВЛЕНИЕ СТРОИТЕЛЬСТВА И АРХИТЕКТУРЫ
ЛИПЕЦКОЙ ОБЛАСТИ**

ПРИКАЗ

14.04. 2023

№ 98

г. Липецк

О принятии решения об утверждении
генерального плана сельского поселения
Большесамовецкий сельсовет
Грязинского муниципального района
Липецкой области

В соответствии со статьей 24 Градостроительного кодекса Российской Федерации, Законом Липецкой области от 26.12.2014 №357-ОЗ «О перераспределении полномочий между органами местного самоуправления муниципальных образований Липецкой области и органами государственной власти Липецкой области», постановлением Правительства Липецкой области от 04.08.2022 № 67 «Об осуществлении органами государственной власти Липецкой области перераспределенных полномочий», с учетом протокола публичных слушаний от 25.08.2022 № 1, заключения о результатах публичных слушаний от 29.08.2022,


ПРИКАЗЫВАЮ:

1. Утвердить генеральный план сельского поселения Большесамовецкий сельсовет Грязинского муниципального района Липецкой области согласно приложению.
2. Управлению строительства и архитектуры Липецкой области обеспечить опубликование настоящего приказа в средствах массовой информации в порядке, установленном для официального опубликования нормативных правовых актов Липецкой области, иной официальной информации, и размещение на официальном сайте управления строительства и архитектуры Липецкой области в информационно - телекоммуникационной сети «Интернет».

3. Управлению строительства и архитектуры Липецкой области направить настоящий приказ в администрацию сельского поселения Большесамовецкий сельсовет Грязинского муниципального района Липецкой области для его размещения на официальном сайте сельского поселения Большесамовецкий сельсовет Грязинского муниципального района Липецкой области в информационно-телекоммуникационной сети Интернет.

4. Настоящий приказ вступает в силу со дня его подписания.

Начальник управления –
главный архитектор области



А.П. Болгов

Приложение
к приказу управления строительства
и архитектуры Липецкой области
«О принятии решения об утверждении генерального
плана сельского поселения Большесамовецкий сельсовет
Грязинского муниципального района
Липецкой области»
от 14.04. 2023 № 98

**ГЕНЕРАЛЬНЫЙ ПЛАН
СЕЛЬСКОГО ПОСЕЛЕНИЯ БОЛЬШЕСАМОВЕЦКИЙ СЕЛЬСОВЕТ
ГРЯЗИНСКОГО МУНИЦИПАЛЬНОГО РАЙОНА
ЛИПЕЦКОЙ ОБЛАСТИ**

РАЗДЕЛ I. ПОЛОЖЕНИЕ О ТЕРРИТОРИАЛЬНОМ ПЛАНИРОВАНИИ

1.Сведения о видах, назначении и наименованиях планируемых для размещения объектов местного значения поселения, их основные характеристики, их местоположение (для объектов местного значения, не являющихся линейными объектами, указываются функциональные зоны), а также характеристики зон с особыми условиями использования территорий в случае, если установление таких зон требуется в связи с размещением данных объектов

Сведения о видах, назначении и наименованиях планируемых для размещения объектов местного значения поселения, их основные характеристики, их местоположение, а также характеристики зон с особыми условиями использования территорий в случае, если установление таких зон требуется в связи с размещением данных объектов, представлены в таблице 1.1.

Местоположение планируемых для размещения объектов местного значения поселения представлено на Карте планируемого размещения объектов местного значения поселения.

Номера планируемых для размещения объектов местного значения поселения, указанные в таблице 1.1, соответствуют номерам данных объектов на картах генерального плана.

Сведения о видах, назначении и наименованиях планируемых для размещения объектов местного значения поселения, их основные характеристики, их местоположение, а также характеристики зон с особыми условиями использования территорий

Таблица 1.1

№ в таблице	№ на карте	Наименование объекта	Статус *	Местоположение	Наименование функциональной зоны	Основные характеристики	Назначение	Планируемый срок реализации	Характеристики зон с особыми условиями использования территорий в случае, если установление таких зон требуется в связи с размещением данных объектов
I.	Объекты социальной инфраструктуры, отдыха и туризма, санаторно-курортного назначения								
1.	Объекты физической культуры и массового спорта								
1.1	ФК.1.1	Физкультурно-оздоровительный комплекс, включающий в себя:	С	с. Большой Самовец	Зона застройки индивидуальными жилыми домами	-	Обеспечение объектами физической культуры и массового спорта	2043	Зоны с особыми условиями использования территории не устанавливаются
		физкультурно-спортивный зал				1503 м ²			
		плавательный бассейн				376 м ² зеркала воды			
1.2	ФК.2.5	Хоккейная мини площадка	С	с. Большой Самовец	Зона застройки индивидуальными жилыми домами	Не установлены	Обеспечение объектами физической культуры и массового спорта	2018-2027	Зоны с особыми условиями использования территории не устанавливаются

1.3	ФК.2.6	Хоккейная мини площадка	С	с. Большой Самовец	Зона застройки индивидуальными жилыми домами	Не установлены	Обеспечение объектами физической культуры и массового спорта	2018-2027	Зоны с особыми условиями использования территории не устанавливаются
1.4	ФК.2.7	Спортивная площадка	С	с. Большой Самовец	Зона застройки индивидуальными жилыми домами	1600 м ²	Обеспечение объектами физической культуры и массового спорта	2023-2024	Зоны с особыми условиями использования территории не устанавливаются
2.	Объекты культуры и искусства								
2.1	КИ.1.2	Библиотека	С	с. Большой Самовец	Многофункциональная общественно-деловая зона	Не установлены	Обеспечение объектами культуры и искусства	до 2043 года	Зоны с особыми условиями использования территории не устанавливаются
2.2	КИ.2.1	Культурно-досуговый центр	Р	с. Большой Самовец	Многофункциональная общественно-деловая зона	Не установлены	Обеспечение объектами культуры и искусства	до 2043 года	Зоны с особыми условиями использования территории не устанавливаются
3.	Прочие объекты обслуживания								
3.1	ПО.1.2	Администрация	С	с. Большой Самовец	Многофункциональная общественно-деловая зона	Не установлены	Обеспечение объектами обслуживания	до 2043 года	Зоны с особыми условиями использования территории не устанавливаются
4.	Общественные пространства								
4.1	ОП.2.1	Парк отдыха	С	с. Большой Самовец	Зона озелененных территорий общего пользования (лесопарки, парки, сады, скверы,	Не установлены	Обеспечение объектами культуры и отдыха	до 2043 года	Зоны с особыми условиями использования территории не устанавливаются

				бульвары, городские леса)				
--	--	--	--	------------------------------	--	--	--	--

Примечание — * С – строительство, Р — реконструкция.

2. Параметры функциональных зон, а также сведения о планируемых для размещения в них объектах федерального значения, объектах регионального значения, объектах местного значения, за исключением линейных объектов

Параметры функциональных зон различного назначения и сведения о планируемых для размещения в них объектах федерального значения, объектах регионального значения, объектах местного значения, за исключением линейных объектов приведены в таблицах 2.1 и 2.2.

Сведения о местоположении планируемых для размещения объектов федерального значения, объектов регионального значения, объектов местного значения представлены на Карте функциональных зон поселения.

Номера планируемых для размещения объектов, указанные в таблице 2.2, соответствуют номерам данных объектов на картах генерального плана.

Параметры функциональных зон

Таблица 2.1

№ п/п	Наименование функциональной зоны	Параметры функциональной зоны	Площадь, га
1.	Зона застройки индивидуальными жилыми домами	1. Максимальный коэффициент застройки — 0,2 2. Коэффициент плотности застройки — 0,4	634,9
2.	Зона застройки малоэтажными жилыми домами (до 4 этажей, включая мансардный)	1. Максимальный коэффициент застройки — 0,4 2. Коэффициент плотности застройки — 0,8	6,93
3.	Многофункциональная общественно-деловая зона	Зона предназначена для формирования системы общественных центров с наиболее широким составом функций, высокой плотностью застройки при минимальных размерах земельных участков, преимущественно размещаются предприятия торговли и общественного питания, учреждения управления, бизнеса, науки, культуры и другие объекты, а также места приложения труда и другие объекты, не требующие больших земельных участков	12,98
4.	Производственная зона	Зона выделяется для: 1. преимущественного размещения объектов III–V классов вредности, имеющих санитарно-защитные зоны от 50 до 300 метров; 2. возможности размещения инженерных объектов, технических и транспортных сооружений (источники водоснабжения, очистные сооружения, электростанции, сооружения и коммуникации железнодорожного транспорта, дорожно-транспортные сооружения, иные сооружения); 3. возможности размещения объектов коммерческих услуг, способствующих осуществлению производственной деятельности	14,98
5.	Коммунально-складская зона	Параметры функциональных зон, относящихся к территориям нежилого назначения данного типа, определяются исходя из ситуации и в зависимости от размещаемого объекта. В отношении территорий нежилого назначения требуется достаточно высокая степень детализации данных о размещаемом объекте. В связи с этим, в отношении территорий нежилого назначения, осуществляется ситуативное проектирование – с учетом нормативных и санитарно-гигиенических требований, предъявляемых к конкретному объекту	1,79

6.	Зона инженерной инфраструктуры	Зона выделяется для размещения сооружений и коммуникаций связи, инженерного оборудования с учетом их перспективного развития и потребностей в инженерном благоустройстве	10,28
7.	Зона транспортной инфраструктуры	определяются исходя из ситуации и в зависимости от размещаемого объекта. В отношении территорий нежилого назначения требуется достаточно высокая степень детализации данных о размещаемом объекте. В связи с этим, в отношении территорий нежилого назначения, осуществляется ситуативное проектирование — с учетом нормативных и санитарно-гигиенических требований, предъявляемых к конкретному объекту	66,49
8.	Зона сельскохозяйственных угодий	Зона предназначена для деятельности, связанной с выращиванием сельскохозяйственной продукции открытым способом	8006,76
9.	Производственная зона сельскохозяйственных предприятий	Зона предназначена для ведения личного подсобного хозяйства, ведения крестьянско-фермерского хозяйства, для целей аквакультуры (рыбоводства), для научно-исследовательских, учебных и иных целей, связанных с сельскохозяйственным производством, для создания защиты лесных насаждений	62,97
10.	Зона озелененных территорий общего пользования (лесопарки, парки, сады, скверы, бульвары, городские леса)	К зоне относятся площади, парки, скверы, бульвары, набережные, создаваемые с использованием элементов природного ландшафта или вновь формируемые путем строительства объектов озеленения и благоустройства	31,01
11.	Зона лесов	К зоне относится территория, фактически покрытая зелеными насаждениями	118,61
12.	Зона кладбищ	Зона выделяется в целях содержания территорий ритуального назначения (кладбища), с учетом санитарно-гигиенических требований и нормативных требований технических регламентов, относительно мест захоронения их сохранения и предотвращения занятия данного вида функциональной зоны другими видами деятельности	5,38
13.	Зона озелененных территорий специального назначения	Озелененная территория санитарно-защитных, водоохраных, противопожарных зон, кладбищ, насаждения вдоль автомобильных и железных дорог. Озелененные территории специального назначения используют для сокращения неблагоприятного воздействия на окружающую среду	7,78

Сведения о планируемых для размещения в границах функциональных зон объектах федерального значения, объектах регионального значения, объектах местного значения, за исключением линейных объектов

Таблица 2.2

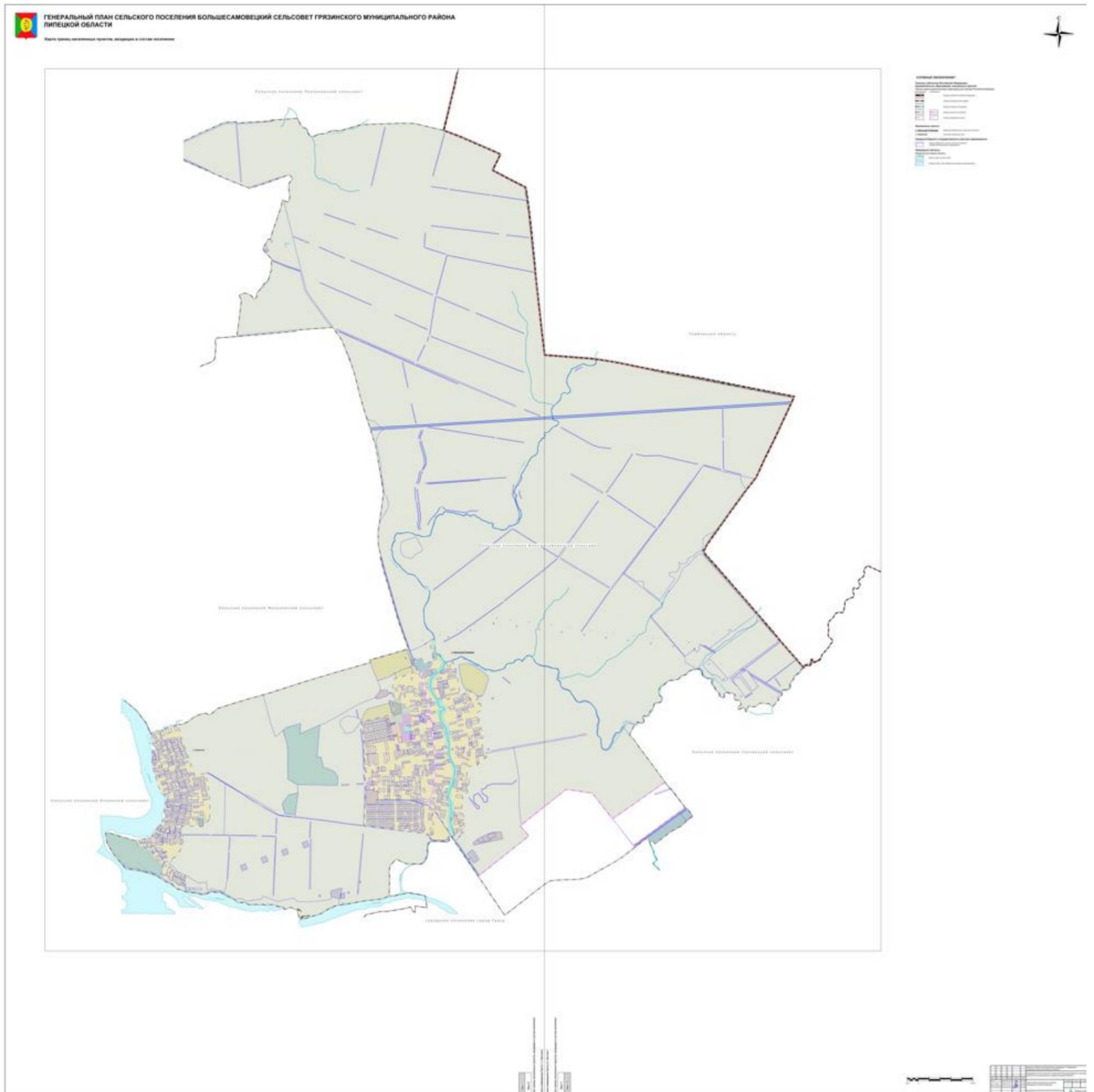
№ п/п	№ на карте	Наименование планируемого для размещения объекта	Статус *	Значение объекта
I.	Зона застройки индивидуальными жилыми домами			
1.	В.1.1	Водозабор	С	Местное значение муниципального района
2.	ФК.2.6	Хоккейная мини площадка	С	Местное значение поселения
3.	ФК.2.7	Спортивная площадка	С	Местное значение поселения
II.	Многофункциональная общественно-деловая зона			
1.	ОН.3.1	Организация дополнительного образования	С	Местное значение муниципального района
2.	З.6.2	Здание для размещения отделения общей врачебной практики	С	Региональное значение
3.	КИ.1.2	Библиотека	С	Местное значение поселения
4.	ПО.1.2	Администрация	С	Местное значение поселения
5.	ОН.3.2	Организация дополнительного образования	С	Местное значение муниципального района
6.	КИ.2.1	Культурно-досуговый центр	Р	Местное значение поселения
7.	ОН.2.1	Общеобразовательная организация	Р	Местное значение муниципального района
8.	ОН.1.1	Дошкольная образовательная организация	Р	Местное значение муниципального района
9.	ФК.2.5	Хоккейная мини площадка	С	Местное значение поселения
10.	ФК.1.1	Физкультурно-оздоровительный комплекс с бассейном	С	Местное значение поселения
III.	Зона озелененных территорий общего пользования (лесопарки, парки, сады, скверы, бульвары, городские леса)			
1.	ОП.2.1	Парк отдыха	С	Местное значение поселения

Примечание — * С – строительство, Р – реконструкция.

РАЗДЕЛ II. ГРАФИЧЕСКИЕ МАТЕРИАЛЫ

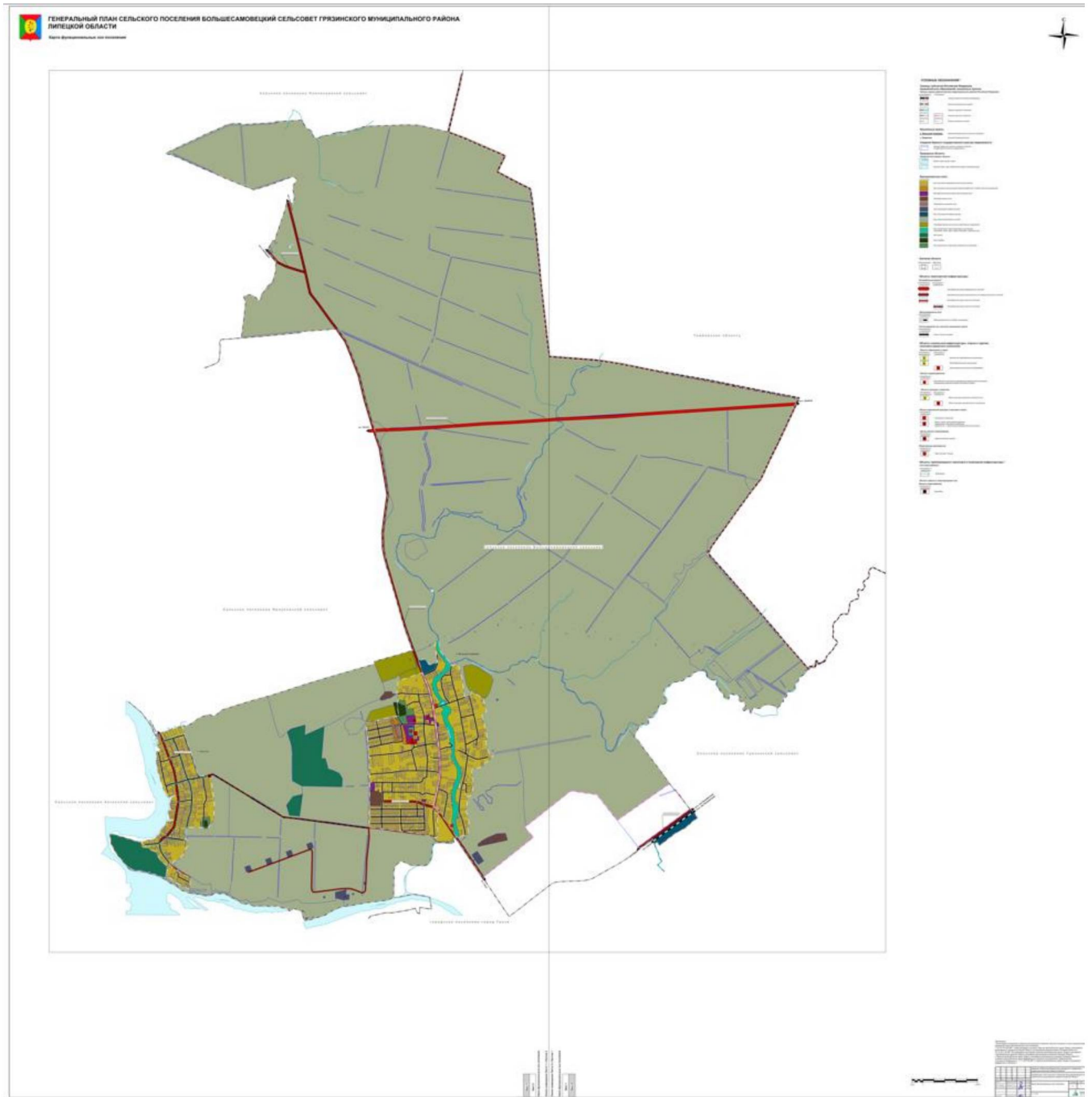
В состав генерального плана сельского поселения Большесамовецкий сельсовет Грязинского муниципального района Липецкой области входят следующие графические материалы:

1. Карта границ населенных пунктов, входящих в состав поселения, М 1:10 000¹

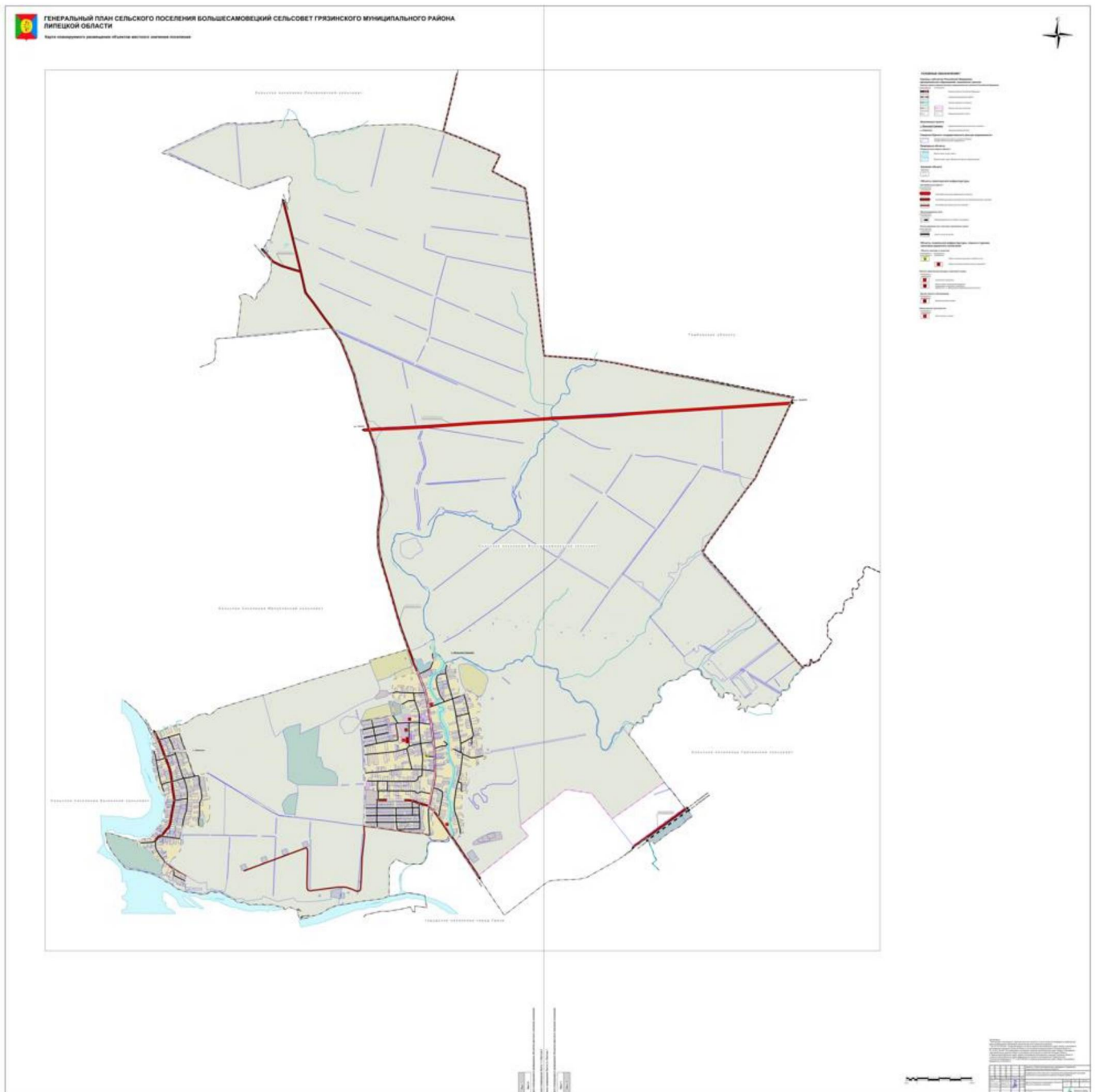


¹Сведения об описании местоположения границ населенных пунктов, входящих в состав поселения, приведены в приложениях 1-2 к генеральному плану сельского поселения Большесамовецкий сельсовет Грязинского муниципального района Липецкой области.

3. Карта функциональных зон поселения, М 1:10 000.



5. Карта планируемого размещения объектов местного значения поселения, М 1:10 000.



Приложение 1
к генеральному плану
сельского поселения Большесамовецкий сельсовет
Грязинского муниципального района
Липецкой области

ОПИСАНИЕ МЕСТОПОЛОЖЕНИЯ ГРАНИЦ					
село Большой Самовец					
(наименование объекта, местоположение границ которого описано (далее - объект))					
Раздел 1					
Сведения об объекте					
№ п/п	Характеристики объекта			Описание характеристик	
1	2			3	
1.	Местоположение объекта			Липецкая область, Грязинский муниципальный район, сельское поселение Большесамовецкий сельсовет, село Большой Самовец	
2.	Площадь объекта +/- величина погрешности определения площади (P +/- Дельта P)			5371732 +/- 8112 м ²	
3.	Иные характеристики объекта			-	
Раздел 2					
Сведения о местоположении границ объекта					
1. Система координат МСК-48, зона 1					
2. Сведения о характерных точках границ объекта					
Обозначение характерных точек границ	Координаты, м		Метод определения координат характерной точки	Средняя квадратическая погрешность положения характерной точки (Mt), м	Описание обозначения точки на местности (при наличии)
	X	Y			
1	2	3	4	5	6
-	-	-	-	-	
3. Сведения о характерных точках части (частей) границы объекта					
Обозначение характерных точек части границы	Координаты, м		Метод определения координат характерной точки	Средняя квадратическая погрешность положения характерной точки (Mt), м	Описание обозначения точки на местности (при наличии)
	X	Y			
1	2	3	4	5	6

Часть 1					
1	410348.70	1349455.40	Картометрический метод	1	-
2	410289.44	1349452.25	Картометрический метод	1	-
3	410181.97	1349432.45	Картометрический метод	1	-
4	410055.81	1349412.51	Картометрический метод	1	-
5	409883.19	1349373.83	Картометрический метод	1	-
6	409764.91	1349355.59	Картометрический метод	1	-
7	409743.00	1349386.92	Картометрический метод	1	-
8	409702.20	1349428.31	Картометрический метод	1	-
9	409673.06	1349454.33	Картометрический метод	1	-
10	409655.91	1349469.65	Картометрический метод	1	-
11	409632.08	1349487.73	Картометрический метод	1	-
12	409559.38	1349535.31	Картометрический метод	1	-
13	409430.13	1349628.25	Картометрический метод	1	-
14	409249.63	1349753.66	Картометрический метод	1	-
15	409252.74	1349758.07	Картометрический метод	1	-
16	409226.86	1349776.39	Картометрический метод	1	-
17	409225.80	1349778.71	Картометрический метод	1	-
18	409214.52	1349754.98	Картометрический метод	1	-
19	409205.42	1349740.75	Картометрический метод	1	-
20	409190.03	1349735.57	Картометрический метод	1	-
21	409172.60	1349739.93	Картометрический метод	1	-
22	409156.77	1349745.86	Картометрический метод	1	-
23	409135.04	1349742.32	Картометрический метод	1	-
24	409118.94	1349711.21	Картометрический метод	1	-
25	409118.19	1349679.99	Картометрический метод	1	-
26	409124.73	1349631.78	Картометрический метод	1	-
27	409123.00	1349612.74	Картометрический метод	1	-

28	409119.11	1349586.84	Картометрически й метод	1	-
29	409120.38	1349541.85	Картометрически й метод	1	-
30	409124.78	1349491.54	Картометрически й метод	1	-
31	409126.18	1349465.60	Картометрически й метод	1	-
32	409120.79	1349416.55	Картометрически й метод	1	-
33	409163.55	1349404.99	Картометрически й метод	1	-
34	409169.57	1349403.37	Картометрически й метод	1	-
35	409188.29	1349398.31	Картометрически й метод	1	-
36	409215.79	1349392.65	Картометрически й метод	1	-
37	409217.49	1349376.61	Картометрически й метод	1	-
38	409223.53	1349356.21	Картометрически й метод	1	-
39	409261.97	1349223.96	Картометрически й метод	1	-
40	409284.02	1349046.56	Картометрически й метод	1	-
41	409289.75	1348965.41	Картометрически й метод	1	-
42	409298.84	1348965.41	Картометрически й метод	1	-
43	409323.29	1348714.54	Картометрически й метод	1	-
44	409326.51	1348684.72	Картометрически й метод	1	-
45	409377.45	1348212.06	Картометрически й метод	1	-
46	409380.26	1348189.22	Картометрически й метод	1	-
47	409502.90	1348189.40	Картометрически й метод	1	-
48	410095.66	1348198.32	Картометрически й метод	1	-
49	410148.98	1348195.64	Картометрически й метод	1	-
50	410285.24	1348186.54	Картометрически й метод	1	-
51	410332.52	1348183.92	Картометрически й метод	1	-
52	410341.46	1348183.43	Картометрически й метод	1	-
53	410428.99	1348178.58	Картометрически й метод	1	-
54	410492.83	1348175.05	Картометрически й метод	1	-
55	410640.88	1348166.45	Картометрически й метод	1	-

56	410660.33	1348165.01	Картометрически й метод	1	-
57	410660.24	1348157.81	Картометрически й метод	1	-
58	410667.23	1348157.60	Картометрически й метод	1	-
59	410667.36	1348164.55	Картометрически й метод	1	-
60	410669.74	1348164.51	Картометрически й метод	1	-
61	410676.56	1348163.86	Картометрически й метод	1	-
62	410898.43	1348147.78	Картометрически й метод	1	-
63	411016.90	1348135.70	Картометрически й метод	1	-
64	411098.26	1348127.60	Картометрически й метод	1	-
65	411184.60	1348113.83	Картометрически й метод	1	-
66	411269.35	1348092.57	Картометрически й метод	1	-
67	411293.90	1348198.81	Картометрически й метод	1	-
68	411352.97	1348429.75	Картометрически й метод	1	-
69	411395.12	1348608.74	Картометрически й метод	1	-
70	411402.25	1348658.89	Картометрически й метод	1	-
71	411403.15	1348665.23	Картометрически й метод	1	-
72	411404.16	1348672.23	Картометрически й метод	1	-
73	411406.18	1348702.77	Картометрически й метод	1	-
74	411450.88	1348690.92	Картометрически й метод	1	-
75	411492.75	1348682.05	Картометрически й метод	1	-
76	411542.06	1348673.12	Картометрически й метод	1	-
77	411655.34	1348667.20	Картометрически й метод	1	-
78	411714.83	1348688.83	Картометрически й метод	1	-
79	411747.85	1348660.31	Картометрически й метод	1	-
80	411765.36	1348657.06	Картометрически й метод	1	-
81	411798.18	1348655.61	Картометрически й метод	1	-
82	411811.37	1348655.27	Картометрически й метод	1	-
83	411849.61	1348650.13	Картометрически й метод	1	-

84	411868.44	1348650.00	Картометрически й метод	1	-
85	411909.19	1348656.39	Картометрически й метод	1	-
86	411931.68	1348657.45	Картометрически й метод	1	-
87	411968.43	1348664.59	Картометрически й метод	1	-
88	412020.42	1348666.64	Картометрически й метод	1	-
89	412039.17	1348668.32	Картометрически й метод	1	-
90	412064.08	1348687.47	Картометрически й метод	1	-
91	412064.08	1348718.60	Картометрически й метод	1	-
92	412172.88	1349020.31	Картометрически й метод	1	-
93	412200.94	1349099.43	Картометрически й метод	1	-
94	412071.83	1349158.05	Картометрически й метод	1	-
95	411973.22	1349199.34	Картометрически й метод	1	-
96	411942.87	1349212.02	Картометрически й метод	1	-
97	411902.11	1349229.25	Картометрически й метод	1	-
98	411860.00	1349244.66	Картометрически й метод	1	-
99	411822.25	1349256.41	Картометрически й метод	1	-
100	411679.75	1349288.35	Картометрически й метод	1	-
101	411656.30	1349293.52	Картометрически й метод	1	-
102	411634.13	1349298.42	Картометрически й метод	1	-
103	411419.89	1349337.99	Картометрически й метод	1	-
104	411229.12	1349371.27	Картометрически й метод	1	-
105	411054.46	1349398.23	Картометрически й метод	1	-
106	411043.45	1349399.74	Картометрически й метод	1	-
107	410940.12	1349416.19	Картометрически й метод	1	-
108	410737.02	1349439.04	Картометрически й метод	1	-
109	410621.83	1349450.39	Картометрически й метод	1	-
110	410484.61	1349455.41	Картометрически й метод	1	-
111	410435.60	1349456.48	Картометрически й метод	1	-

1	410348.70	1349455.40	Картометрически й метод	1	-
Часть 2					
112	410747.11	1350437.40	Картометрически й метод	1	-
113	410693.44	1350403.97	Картометрически й метод	1	-
114	410667.47	1350388.15	Картометрически й метод	1	-
115	410654.09	1350375.48	Картометрически й метод	1	-
116	410641.05	1350360.19	Картометрически й метод	1	-
117	410614.28	1350324.07	Картометрически й метод	1	-
118	410607.48	1350314.91	Картометрически й метод	1	-
119	410592.56	1350294.09	Картометрически й метод	1	-
120	410564.58	1350262.16	Картометрически й метод	1	-
121	410553.28	1350251.40	Картометрически й метод	1	-
122	410538.37	1350242.44	Картометрически й метод	1	-
123	410509.68	1350211.01	Картометрически й метод	1	-
124	410504.08	1350202.01	Картометрически й метод	1	-
125	410496.63	1350192.84	Картометрически й метод	1	-
126	410492.81	1350175.64	Картометрически й метод	1	-
127	410499.77	1350114.69	Картометрически й метод	1	-
128	410502.73	1350099.89	Картометрически й метод	1	-
129	410499.54	1350082.70	Картометрически й метод	1	-
130	410486.48	1350064.33	Картометрически й метод	1	-
131	410472.88	1350056.42	Картометрически й метод	1	-
132	410452.51	1350048.58	Картометрически й метод	1	-
133	410423.53	1350042.02	Картометрически й метод	1	-
134	410337.66	1350038.97	Картометрически й метод	1	-
135	410322.92	1350043.38	Картометрически й метод	1	-
136	410302.71	1350057.06	Картометрически й метод	1	-
137	410272.69	1350076.96	Картометрически й метод	1	-

138	410257.32	1350080.15	Картометрически й метод	1	-
139	410229.62	1350080.35	Картометрически й метод	1	-
140	410151.66	1350072.90	Картометрически й метод	1	-
141	410117.78	1350070.69	Картометрически й метод	1	-
142	410070.37	1350065.24	Картометрически й метод	1	-
143	410031.95	1350058.43	Картометрически й метод	1	-
144	410019.46	1350053.94	Картометрически й метод	1	-
145	409995.73	1350040.39	Картометрически й метод	1	-
146	409974.72	1350019.45	Картометрически й метод	1	-
147	409973.08	1349992.65	Картометрически й метод	1	-
148	409976.54	1349969.57	Картометрически й метод	1	-
149	409940.11	1349967.36	Картометрически й метод	1	-
150	409915.33	1349969.99	Картометрически й метод	1	-
151	409859.07	1349975.96	Картометрически й метод	1	-
152	409805.47	1349968.35	Картометрически й метод	1	-
153	409741.63	1349959.60	Картометрически й метод	1	-
154	409715.78	1349959.78	Картометрически й метод	1	-
155	409677.65	1349965.60	Картометрически й метод	1	-
156	409602.12	1349990.74	Картометрически й метод	1	-
157	409577.54	1349997.69	Картометрически й метод	1	-
158	409563.25	1350004.92	Картометрически й метод	1	-
159	409533.95	1350009.80	Картометрически й метод	1	-
160	409490.05	1350013.79	Картометрически й метод	1	-
161	409452.71	1350006.58	Картометрически й метод	1	-
162	409396.48	1350001.16	Картометрически й метод	1	-
163	409349.55	1350003.24	Картометрически й метод	1	-
164	409308.86	1350005.51	Картометрически й метод	1	-
165	409287.74	1350003.78	Картометрически й метод	1	-

166	409275.06	1349973.42	Картометрический метод	1	-
167	409268.51	1349959.23	Картометрический метод	1	-
168	409266.22	1349954.27	Картометрический метод	1	-
169	409265.17	1349942.33	Картометрический метод	1	-
170	409230.03	1349822.97	Картометрический метод	1	-
171	409233.25	1349820.80	Картометрический метод	1	-
172	409230.47	1349814.45	Картометрический метод	1	-
173	409229.91	1349801.85	Картометрический метод	1	-
174	409226.34	1349792.93	Картометрический метод	1	-
175	409231.51	1349789.53	Картометрический метод	1	-
176	409229.79	1349785.55	Картометрический метод	1	-
177	409258.05	1349765.57	Картометрический метод	1	-
178	409261.14	1349770.01	Картометрический метод	1	-
179	409308.58	1349737.05	Картометрический метод	1	-
180	409441.72	1349644.54	Картометрический метод	1	-
181	409570.72	1349551.79	Картометрический метод	1	-
182	409643.62	1349504.09	Картометрический метод	1	-
183	409686.84	1349465.17	Картометрический метод	1	-
184	409714.72	1349441.33	Картометрический метод	1	-
185	409758.43	1349399.77	Картометрический метод	1	-
186	409775.43	1349374.96	Картометрический метод	1	-
187	409880.19	1349390.51	Картометрический метод	1	-
188	410178.52	1349447.35	Картометрический метод	1	-
189	410287.81	1349466.46	Картометрический метод	1	-
190	410369.19	1349475.75	Картометрический метод	1	-
191	410396.20	1349475.38	Картометрический метод	1	-
192	410421.78	1349475.54	Картометрический метод	1	-
193	410485.14	1349473.41	Картометрический метод	1	-

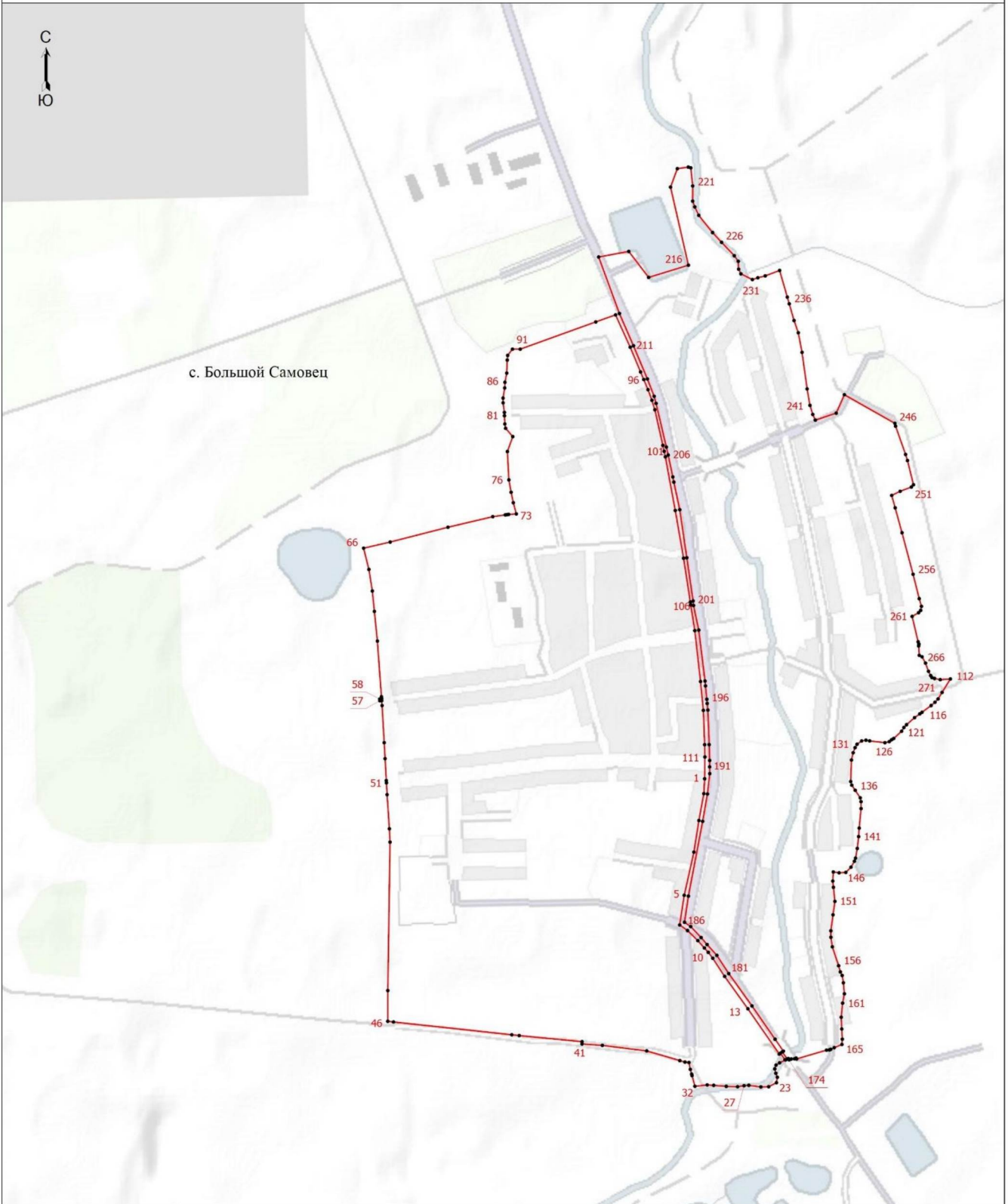
194	410623.04	1349468.36	Картометрически й метод	1	-
195	410649.41	1349465.76	Картометрически й метод	1	-
196	410666.13	1349464.12	Картометрически й метод	1	-
197	410719.53	1349458.86	Картометрически й метод	1	-
198	410738.95	1349456.95	Картометрически й метод	1	-
199	410942.16	1349431.91	Картометрически й метод	1	-
200	411040.58	1349410.92	Картометрически й метод	1	-
201	411058.55	1349409.28	Картометрически й метод	1	-
202	411231.28	1349384.16	Картометрически й метод	1	-
203	411423.06	1349355.70	Картометрически й метод	1	-
204	411533.10	1349332.46	Картометрически й метод	1	-
205	411553.78	1349328.36	Картометрически й метод	1	-
206	411641.22	1349309.75	Картометрически й метод	1	-
207	411673.30	1349302.40	Картометрически й метод	1	-
208	411847.59	1349261.02	Картометрически й метод	1	-
209	411875.84	1349253.52	Картометрически й метод	1	-
210	411945.10	1349226.59	Картометрически й метод	1	-
211	412077.61	1349171.08	Картометрически й метод	1	-
212	412206.42	1349114.90	Картометрически й метод	1	-
213	412431.94	1349031.99	Картометрически й метод	1	-
214	412454.35	1349152.16	Картометрически й метод	1	-
215	412350.48	1349231.59	Картометрически й метод	1	-
216	412399.36	1349390.46	Картометрически й метод	1	-
217	412710.98	1349319.17	Картометрически й метод	1	-
218	412784.76	1349346.35	Картометрически й метод	1	-
219	412791.12	1349390.06	Картометрически й метод	1	-
220	412787.82	1349400.20	Картометрически й метод	1	-
221	412715.78	1349407.62	Картометрически й метод	1	-

222	412655.07	1349407.62	Картометрически й метод	1	-
223	412632.04	1349415.99	Картометрически й метод	1	-
224	412598.55	1349431.69	Картометрически й метод	1	-
225	412529.46	1349487.17	Картометрически й метод	1	-
226	412490.73	1349523.02	Картометрически й метод	1	-
227	412437.09	1349574.05	Картометрически й метод	1	-
228	412414.84	1349589.75	Картометрически й метод	1	-
229	412383.44	1349591.06	Картометрически й метод	1	-
230	412364.84	1349600.36	Картометрически й метод	1	-
231	412341.86	1349646.10	Картометрически й метод	1	-
232	412349.04	1349667.93	Картометрически й метод	1	-
233	412356.70	1349697.49	Картометрически й метод	1	-
234	412378.27	1349754.96	Картометрически й метод	1	-
235	412271.78	1349785.73	Картометрически й метод	1	-
236	412245.22	1349793.40	Картометрически й метод	1	-
237	412178.32	1349812.73	Картометрически й метод	1	-
238	412129.52	1349829.56	Картометрически й метод	1	-
239	412051.24	1349844.59	Картометрически й метод	1	-
240	411905.33	1349864.91	Картометрически й метод	1	-
241	411839.53	1349876.25	Картометрически й метод	1	-
242	411803.25	1349887.49	Картометрически й метод	1	-
243	411780.73	1349897.81	Картометрически й метод	1	-
244	411808.70	1349981.11	Картометрически й метод	1	-
245	411882.02	1350013.70	Картометрически й метод	1	-
246	411767.96	1350215.34	Картометрически й метод	1	-
247	411756.69	1350218.35	Картометрически й метод	1	-
248	411643.72	1350258.25	Картометрически й метод	1	-
249	411619.39	1350265.86	Картометрически й метод	1	-

250	411522.66	1350289.81	Картометрический метод	1	-
251	411513.43	1350281.38	Картометрический метод	1	-
252	411496.50	1350236.54	Картометрический метод	1	-
253	411480.12	1350202.80	Картометрический метод	1	-
254	411430.42	1350216.65	Картометрический метод	1	-
255	411331.11	1350243.96	Картометрический метод	1	-
256	411165.22	1350288.21	Картометрический метод	1	-
257	411067.79	1350312.87	Картометрический метод	1	-
258	411037.08	1350321.70	Картометрический метод	1	-
259	411021.05	1350318.74	Картометрический метод	1	-
260	411011.76	1350310.19	Картометрический метод	1	-
261	410996.80	1350284.45	Картометрический метод	1	-
262	410895.62	1350308.53	Картометрический метод	1	-
263	410886.41	1350311.68	Картометрический метод	1	-
264	410879.01	1350310.50	Картометрический метод	1	-
265	410841.64	1350313.05	Картометрический метод	1	-
266	410835.56	1350324.17	Картометрический метод	1	-
267	410810.42	1350337.88	Картометрический метод	1	-
268	410777.88	1350349.81	Картометрический метод	1	-
269	410760.71	1350358.54	Картометрический метод	1	-
270	410752.74	1350363.52	Картометрический метод	1	-
271	410749.12	1350374.01	Картометрический метод	1	-
272	410744.36	1350396.80	Картометрический метод	1	-
112	410747.11	1350437.40	Картометрический метод	1	-
Раздел 3					
Сведения о местоположении измененных (уточненных) границ объекта					
1. Система координат -					
2. Сведения о характерных точках границ объекта					

Раздел 4

План границ объекта



Масштаб 1:15000

Условные обозначения

- - Характерная точка границы, сведения о которой позволяют однозначно определить ее положение на местности
- 1 - Обозначение новой характерной точки
- - Граница населенного пункта

Подпись Вавилова / Вавилова М.Е.

Дата " 9 " февраля 2023 г.

Место для оттиска печати (при наличии) лица, составившего описание местоположения границ объекта

Текстовое описание местоположения границ населенных пунктов, территориальных зон		
Прохождение границы		Описание прохождения границы
от точки	до точки	
1	2	3
-	-	-

Приложение 2
к генеральному плану
сельского поселения Большесамовецкий сельсовет
Грязинского муниципального района
Липецкой области

ОПИСАНИЕ МЕСТОПОЛОЖЕНИЯ ГРАНИЦ					
село Каменное					
(наименование объекта, местоположение границ которого описано (далее - объект))					
Раздел 1					
Сведения об объекте					
№ п/п	Характеристики объекта			Описание характеристик	
1	2			3	
1.	Местоположение объекта			Липецкая область, Грязинский муниципальный район, сельское поселение Большесамовецкий сельсовет, село Каменное	
2.	Площадь объекта +/- величина погрешности определения площади (P +/- Дельта P)			1744496 +/- 4623 м ²	
3.	Иные характеристики объекта			-	
Раздел 2					
Сведения о местоположении границ объекта					
1. Система координат МСК-48, зона 1					
2. Сведения о характерных точках границ объекта					
Обозначение характерных точек границ	Координаты, м		Метод определения координат характерной точки	Средняя квадратическая погрешность положения характерной точки (Mt), м	Описание обозначения точки на местности (при наличии)
	X	Y			
1	2	3	4	5	6
1	409026.73	1344004.21	Картометрически й метод	1	-
2	409070.49	1344235.48	Картометрически й метод	1	-
3	409101.24	1344316.75	Картометрически й метод	1	-
4	409267.15	1344428.29	Картометрически й метод	1	-
5	409393.66	1344505.71	Картометрически й метод	1	-
6	409447.48	1344631.28	Картометрически й метод	1	-

7	409456.43	1344550.24	Картометрически й метод	1	-
8	409545.73	1344531.08	Картометрически й метод	1	-
9	409609.31	1344542.27	Картометрически й метод	1	-
10	409622.84	1344583.98	Картометрически й метод	1	-
11	409649.66	1344559.44	Картометрически й метод	1	-
12	409801.03	1344562.07	Картометрически й метод	1	-
13	409879.94	1344643.53	Картометрически й метод	1	-
14	409836.88	1344543.29	Картометрически й метод	1	-
15	409925.25	1344467.50	Картометрически й метод	1	-
16	409968.50	1344447.09	Картометрически й метод	1	-
17	410031.28	1344419.65	Картометрически й метод	1	-
18	410160.11	1344377.97	Картометрически й метод	1	-
19	410324.84	1344324.40	Картометрически й метод	1	-
20	410378.19	1344309.73	Картометрически й метод	1	-
21	410446.38	1344298.66	Картометрически й метод	1	-
22	410501.93	1344296.67	Картометрически й метод	1	-
23	410561.19	1344294.66	Картометрически й метод	1	-
24	410664.96	1344300.27	Картометрически й метод	1	-
25	410708.78	1344359.76	Картометрически й метод	1	-
26	410752.94	1344318.69	Картометрически й метод	1	-
27	410789.20	1344315.53	Картометрически й метод	1	-
28	410800.84	1344314.52	Картометрически й метод	1	-
29	410885.63	1344307.52	Картометрически й метод	1	-
30	410885.78	1344314.18	Картометрически й метод	1	-
31	410887.44	1344332.74	Картометрически й метод	1	-
32	410891.58	1344330.40	Картометрически й метод	1	-
33	410909.65	1344370.76	Картометрически й метод	1	-
34	410910.40	1344372.37	Картометрически й метод	1	-

35	410939.82	1344357.41	Картометрический метод	1	-
36	410957.65	1344346.45	Картометрический метод	1	-
37	411005.20	1344336.17	Картометрический метод	1	-
38	411156.56	1344756.44	Картометрический метод	1	-
39	410954.49	1344812.49	Картометрический метод	1	-
40	410915.14	1344825.24	Картометрический метод	1	-
41	410832.55	1344855.51	Картометрический метод	1	-
42	410655.72	1344921.77	Картометрический метод	1	-
43	410513.64	1344974.25	Картометрический метод	1	-
44	410480.10	1344984.32	Картометрический метод	1	-
45	410384.00	1345019.36	Картометрический метод	1	-
46	410301.39	1345049.11	Картометрический метод	1	-
47	410269.30	1345061.89	Картометрический метод	1	-
48	410255.55	1345067.97	Картометрический метод	1	-
49	410244.41	1345077.42	Картометрический метод	1	-
50	410233.60	1345093.63	Картометрический метод	1	-
51	410236.01	1345106.74	Картометрический метод	1	-
52	410270.75	1345282.55	Картометрический метод	1	-
53	410200.02	1345296.59	Картометрический метод	1	-
54	410111.07	1345313.89	Картометрический метод	1	-
55	410015.30	1345331.49	Картометрический метод	1	-
56	409955.98	1345339.99	Картометрический метод	1	-
57	409867.71	1345354.67	Картометрический метод	1	-
58	409836.99	1345358.51	Картометрический метод	1	-
59	409803.96	1345363.95	Картометрический метод	1	-
60	409785.40	1345365.32	Картометрический метод	1	-
61	409741.50	1345368.56	Картометрический метод	1	-
62	409664.03	1345367.29	Картометрический метод	1	-

63	409578.50	1345365.04	Картометрически й метод	1	-
64	409499.00	1345367.95	Картометрически й метод	1	-
65	409451.88	1345369.33	Картометрически й метод	1	-
66	409422.21	1345348.73	Картометрически й метод	1	-
67	409353.44	1345297.18	Картометрически й метод	1	-
68	409313.07	1345259.48	Картометрически й метод	1	-
69	409311.98	1345169.83	Картометрически й метод	1	-
70	409311.89	1345166.61	Картометрически й метод	1	-
71	409307.02	1344988.07	Картометрически й метод	1	-
72	409307.03	1344986.19	Картометрически й метод	1	-
73	409307.79	1344875.02	Картометрически й метод	1	-
74	409275.81	1344868.30	Картометрически й метод	1	-
75	409202.02	1344855.03	Картометрически й метод	1	-
76	409146.26	1344845.30	Картометрически й метод	1	-
77	409091.68	1344841.38	Картометрически й метод	1	-
78	409083.12	1344888.36	Картометрически й метод	1	-
79	409061.57	1344892.45	Картометрически й метод	1	-
80	409013.51	1344894.75	Картометрически й метод	1	-
81	408987.95	1344894.22	Картометрически й метод	1	-
82	408966.33	1344892.15	Картометрически й метод	1	-
83	408940.58	1344876.02	Картометрически й метод	1	-
84	408925.62	1344868.97	Картометрически й метод	1	-
85	408891.12	1344857.67	Картометрически й метод	1	-
86	408882.55	1344853.03	Картометрически й метод	1	-
87	408827.72	1344823.37	Картометрически й метод	1	-
88	408748.34	1344768.62	Картометрически й метод	1	-
89	408716.79	1344717.52	Картометрически й метод	1	-
90	408694.56	1344681.52	Картометрически й метод	1	-

91	408682.84	1344657.83	Картометрически й метод	1	-
92	408659.88	1344619.52	Картометрически й метод	1	-
93	408653.72	1344588.53	Картометрически й метод	1	-
94	408650.98	1344574.73	Картометрически й метод	1	-
95	408650.59	1344573.45	Картометрически й метод	1	-
96	408643.82	1344571.39	Картометрически й метод	1	-
97	408633.91	1344562.37	Картометрически й метод	1	-
98	408529.98	1344693.61	Картометрически й метод	1	-
99	408394.64	1344951.12	Картометрически й метод	1	-
100	408309.15	1344960.53	Картометрически й метод	1	-
101	408215.86	1344954.05	Картометрически й метод	1	-
102	408188.84	1344952.17	Картометрически й метод	1	-
103	408202.73	1344918.19	Картометрически й метод	1	-
104	408219.21	1344877.86	Картометрически й метод	1	-
105	408230.37	1344850.56	Картометрически й метод	1	-
106	408232.81	1344846.04	Картометрически й метод	1	-
107	408282.90	1344730.77	Картометрически й метод	1	-
108	408429.98	1344519.77	Картометрически й метод	1	-
109	408558.35	1344538.38	Картометрически й метод	1	-
110	408563.46	1344521.47	Картометрически й метод	1	-
111	408604.24	1344531.65	Картометрически й метод	1	-
112	408612.64	1344511.13	Картометрически й метод	1	-
113	408628.40	1344489.41	Картометрически й метод	1	-
114	408666.08	1344447.49	Картометрически й метод	1	-
115	408678.03	1344435.77	Картометрически й метод	1	-
116	408675.20	1344431.80	Картометрически й метод	1	-
117	408702.88	1344410.47	Картометрически й метод	1	-
118	408700.72	1344407.72	Картометрически й метод	1	-

119	408705.02	1344404.68	Картометрический метод	1	-
120	408706.84	1344407.53	Картометрический метод	1	-
121	408717.20	1344397.37	Картометрический метод	1	-
122	408746.77	1344375.36	Картометрический метод	1	-
123	408812.81	1344341.91	Картометрический метод	1	-
124	408850.68	1344319.79	Картометрический метод	1	-
125	408861.76	1344283.38	Картометрический метод	1	-
126	408877.33	1344233.23	Картометрический метод	1	-
127	408899.82	1344205.26	Картометрический метод	1	-
128	408913.94	1344192.09	Картометрический метод	1	-
129	408921.84	1344175.16	Картометрический метод	1	-
130	408922.98	1344173.81	Картометрический метод	1	-
131	408924.59	1344169.26	Картометрический метод	1	-
132	408927.35	1344158.44	Картометрический метод	1	-
133	408929.94	1344121.47	Картометрический метод	1	-
134	408929.86	1344109.04	Картометрический метод	1	-
135	408929.75	1344094.75	Картометрический метод	1	-
136	408930.87	1344094.36	Картометрический метод	1	-
137	408930.92	1344072.81	Картометрический метод	1	-
138	408969.41	1344059.32	Картометрический метод	1	-
139	409008.07	1344061.15	Картометрический метод	1	-
140	409004.78	1344081.16	Картометрический метод	1	-
141	409011.18	1344085.89	Картометрический метод	1	-
1	409026.73	1344004.21	Картометрический метод	1	-

3. Сведения о характерных точках части (частей) границы объекта

Обозначение характерных точек части границы	Координаты, м		Метод определения координат характерной точки	Средняя квадратическая погрешность положения характерной точки (Mt), м	Описание обозначения точки на местности (при наличии)
	X	Y			
1	2	3	4	5	6

-	-	-	-	-	-	-	
Раздел 3							
Сведения о местоположении измененных (уточненных) границ объекта							
1. Система координат -							
2. Сведения о характерных точках границ объекта							
Обозначение характерных точек границ	Существующие координаты, м		Измененные (уточненные) координаты, м		Метод определения координат характерной точки	Средняя квадратическая погрешность положения характерной точки (Mt), м	Описание обозначения точки на местности (при наличии)
	X	Y	X	Y			
1	2	3	4	5	6	7	8
-	-	-	-	-	-	-	
3. Сведения о характерных точках части (частей) границы объекта							
Обозначение характерных точек части границы	Существующие координаты, м		Измененные (уточненные) координаты, м		Метод определения координат характерной точки	Средняя квадратическая погрешность положения характерной точки (Mt), м	Описание обозначения точки на местности (при наличии)
	X	Y	X	Y			
1	2	3	4	5	6	7	8
-	-	-	-	-	-	-	

Раздел 4

План границ объекта



Масштаб 1:10300

Условные обозначения

- - Характерная точка границы, сведения о которой позволяют однозначно определить ее положение на местности
- 1 - Обозначение новой характерной точки
- - Граница населенного пункта

Подпись Вавилова / Вавилова М.Е.

Дата " 21 " декабря 2022 г.

Место для оттиска печати (при наличии) лица, составившего описание местоположения границ объекта

Текстовое описание местоположения границ населенных пунктов, территориальных зон		
Прохождение границы		Описание прохождения границы
от точки	до точки	
1	2	3
-	-	-