



**УПРАВЛЕНИЕ СТРОИТЕЛЬСТВА И АРХИТЕКТУРЫ  
ЛИПЕЦКОЙ ОБЛАСТИ**

**ПРИКАЗ**

«07» 09 2023 г.

№ 246

г. Липецк

О принятии решения  
об утверждении генерального плана  
сельского поселения Верхнечесноченский сельсовет  
Воловского муниципального района  
Липецкой области

В соответствии со статьей 24 Градостроительного кодекса Российской Федерации, Законом Липецкой области от 26.12.2014 № 357-ОЗ «О перераспределении полномочий между органами местного самоуправления муниципальных образований Липецкой области и органами государственной власти Липецкой области», постановлением Правительства Липецкой области от 04.08.2022 № 67 «Об осуществлении органами государственной власти Липецкой области перераспределенных полномочий», с учетом протокола публичных слушаний от 07.06.2023 №1, заключения о результатах публичных слушаний от 07.06.2023,

**ПРИКАЗЫВАЮ:**

1. Утвердить генеральный план сельского поселения Верхнечесноченский сельсовет Воловского муниципального района Липецкой области согласно приложению.


2. Обеспечить опубликование настоящего приказа в средствах массовой информации в порядке, установленном для официального опубликования нормативных правовых актов Липецкой области, иной официальной информации, и размещение на официальном сайте управления строительства и архитектуры Липецкой области в информационно-телекоммуникационной сети «Интернет».

3. Направить настоящий приказ в администрацию сельского поселения Верхнечесноченский сельсовет Воловского муниципального района Липецкой

области для его размещения на официальном сайте сельского поселения Верхнечесноченский сельсовет Воловского муниципального района Липецкой области в информационно-телекоммуникационной сети «Интернет».

4. Настоящий приказ вступает в силу со дня его официального опубликования.

Начальник управления –  
главный архитектор области



А.П. Болгов



Приложение  
к приказу управления строительства  
и архитектуры Липецкой области  
«О принятии решения  
об утверждении генерального плана  
сельского поселения Верхнечесноченский  
сельсовет Воловского муниципального района  
Липецкой области»  
от « 07 » 09 2023 г. № 246

**ГЕНЕРАЛЬНЫЙ ПЛАН  
СЕЛЬСКОГО ПОСЕЛЕНИЯ ВЕРХНЕЧЕСНОЧЕНСКИЙ СЕЛЬСОВЕТ  
ВОЛОВСКОГО МУНИЦИПАЛЬНОГО РАЙОНА  
ЛИПЕЦКОЙ ОБЛАСТИ**

**РАЗДЕЛ I. ПОЛОЖЕНИЕ О ТЕРРИТОРИАЛЬНОМ ПЛАНИРОВАНИИ**

**1. Сведения о видах, назначении и наименованиях планируемых для размещения объектов местного значения поселения, их основные характеристики, их местоположение (для объектов местного значения, не являющихся линейными объектами, указываются функциональные зоны), а также характеристики зон с особыми условиями использования территорий в случае, если установление таких зон требуется в связи с размещением данных объектов**

Сведения о видах, назначении и наименованиях планируемых для размещения объектов местного значения поселения, городского округа, их основные характеристики, их местоположение (для объектов местного значения, не являющихся линейными объектами, указываются функциональные зоны), а также характеристики зон с особыми условиями использования территорий в случае, если установление таких зон требуется в связи с размещением данных объектов, представлены в таблице 1.1.

Местоположение планируемых для размещения объектов местного значения поселения представлено на Карте планируемого размещения объектов местного значения поселения.

Номера планируемых для размещения объектов местного значения поселения, указанные в таблице 1.1, соответствуют номерам данных объектов на картах генерального плана.

Сведения о видах, назначении и наименованиях планируемых для размещения объектов местного значения, их основные характеристики, их местоположение, а также характеристики зон с особыми условиями использования территорий

Таблица 1.1

№ п/п	№ на карте	Наименование объекта	Статус*	Местоположение	Наименование функциональной зоны	Основные характеристики	Назначение	Планируемый срок реализации	Характеристики зон с особыми условиями использования территорий в случае, если установление таких зон требуется в связи с размещением данных объектов
I.	Объекты физической культуры и массового спорта								
1.	ФК.2.8	Многофункциональная спортивная площадка для игровых видов спорта с искусственным покрытием	С	д. Верхнее Чесночное, ул. В. Чернова	Общественно-деловые зоны	Площадь — 800 м <sup>2</sup>	Обеспечение условий для развития спорта	До 2032 года	-

Примечание — \* С — строительство.

## **2. Параметры функциональных зон, а также сведения о планируемых для размещения в них объектах федерального значения, объектах регионального значения, объектах местного значения, за исключением линейных объектов**

Параметры функциональных зон различного назначения и сведения о планируемых для размещения в них объектах федерального значения, объектах регионального значения, объектах местного значения, за исключением линейных объектов, приведены в таблицах 2.1 и 2.2.

Сведения о местоположении планируемых для размещения объектов федерального значения, объектов регионального значения, объектов местного значения представлены на Карте функциональных зон поселения.

Номера планируемых для размещения объектов, указанные в таблице 2.2, соответствуют номерам данных объектов на картах генерального плана.

### Параметры функциональных зон

Таблица 2.1

№ п/п	Наименование функциональной зоны	Параметры функциональной зоны	Площадь, га
1.	Зона застройки индивидуальными жилыми домами	1. Коэффициент застройки — 0,3 2. Коэффициент плотности застройки — 0,6	442,3
2.	Общественно-деловые зоны	Параметры функциональных зон, относящихся к территориям нежилого назначения данного типа, определяются исходя из ситуации и в зависимости от размещаемого объекта. В отношении территорий нежилого назначения требуется достаточно высокая степень детализации данных о размещаемом объекте. В связи с этим, в отношении территорий нежилого назначения, осуществляется ситуативное проектирование — с учетом нормативных и санитарно-гигиенических требований, предъявляемых к конкретному объекту	7,8
3.	Производственная зона	Параметры функциональных зон, относящихся к территориям нежилого назначения данного типа, определяются исходя из ситуации и в зависимости от размещаемого объекта. В отношении территорий нежилого назначения требуется достаточно высокая степень детализации данных о размещаемом объекте. В связи с этим, в отношении территорий нежилого назначения, осуществляется ситуативное проектирование — с учетом нормативных и санитарно-гигиенических требований, предъявляемых к конкретному объекту	27,3
4.	Зона инженерной инфраструктуры	Параметры функциональных зон, относящихся к территориям нежилого назначения данного типа, определяются исходя из ситуации и в зависимости от размещаемого объекта. В отношении территорий нежилого назначения требуется достаточно высокая степень детализации данных о размещаемом объекте. В связи с этим, в отношении территорий нежилого назначения, осуществляется ситуативное проектирование — с учетом нормативных и санитарно-гигиенических требований, предъявляемых к конкретному объекту	3,6
5.	Зоны сельскохозяйственного использования	Параметры функциональных зон, относящихся к территориям нежилого назначения данного типа, определяются исходя из ситуации и в зависимости от размещаемого объекта. В отношении территорий нежилого назначения требуется достаточно высокая степень детализации данных о размещаемом объекте. В связи с этим, в отношении территорий нежилого назначения, осуществляется ситуативное проектирование — с учетом нормативных и санитарно-гигиенических требований, предъявляемых к конкретному объекту	4,2
6.	Зона сельскохозяйственных угодий	Параметры функциональных зон, относящихся к территориям нежилого назначения данного типа, определяются исходя из ситуации и в зависимости от размещаемого объекта. В	6661,2

		отношении территорий нежилого назначения требуется достаточно высокая степень детализации данных о размещаемом объекте. В связи с этим, в отношении территорий нежилого назначения, осуществляется ситуативное проектирование — с учетом нормативных и санитарно-гигиенических требований, предъявляемых к конкретному объекту	
7.	Производственная зона сельскохозяйственных предприятий	Параметры функциональных зон, относящихся к территориям нежилого назначения данного типа, определяются исходя из ситуации и в зависимости от размещаемого объекта. В отношении территорий нежилого назначения требуется достаточно высокая степень детализации данных о размещаемом объекте. В связи с этим, в отношении территорий нежилого назначения, осуществляется ситуативное проектирование — с учетом нормативных и санитарно-гигиенических требований, предъявляемых к конкретному объекту	43,1
8.	Иные зоны сельскохозяйственного назначения	Параметры функциональных зон, относящихся к территориям нежилого назначения данного типа, определяются исходя из ситуации и в зависимости от размещаемого объекта. В отношении территорий нежилого назначения требуется достаточно высокая степень детализации данных о размещаемом объекте. В связи с этим, в отношении территорий нежилого назначения, осуществляется ситуативное проектирование — с учетом нормативных и санитарно-гигиенических требований, предъявляемых к конкретному объекту	47,4
9.	Зоны рекреационного назначения	Параметры функциональных зон, относящихся к территориям нежилого назначения данного типа, определяются исходя из ситуации и в зависимости от размещаемого объекта. В отношении территорий нежилого назначения требуется достаточно высокая степень детализации данных о размещаемом объекте. В связи с этим, в отношении территорий нежилого назначения, осуществляется ситуативное проектирование — с учетом нормативных и санитарно-гигиенических требований, предъявляемых к конкретному объекту	46,5
10.	Зона озелененных территорий общего пользования (лесопарки, парки, сады, скверы, бульвары, городские леса)	Параметры функциональных зон, относящихся к территориям нежилого назначения данного типа, определяются исходя из ситуации и в зависимости от размещаемого объекта. В отношении территорий нежилого назначения требуется достаточно высокая степень детализации данных о размещаемом объекте. В связи с этим, в отношении территорий нежилого назначения, осуществляется ситуативное проектирование — с учетом нормативных и санитарно-гигиенических требований, предъявляемых к конкретному объекту	1,4
11.	Зона отдыха	Параметры функциональных зон, относящихся к территориям нежилого назначения данного типа, определяются исходя из ситуации и в зависимости от размещаемого объекта. В отношении территорий нежилого назначения требуется достаточно высокая степень детализации данных о размещаемом объекте. В связи с этим, в отношении территорий нежилого назначения, осуществляется ситуативное проектирование — с учетом нормативных и санитарно-гигиенических требований, предъявляемых к конкретному объекту	18,6

Сведения о планируемых для размещения в границах функциональных зон объектах федерального значения, объектах регионального значения, объектах местного значения, за исключением линейных объектов

Таблица 2.2

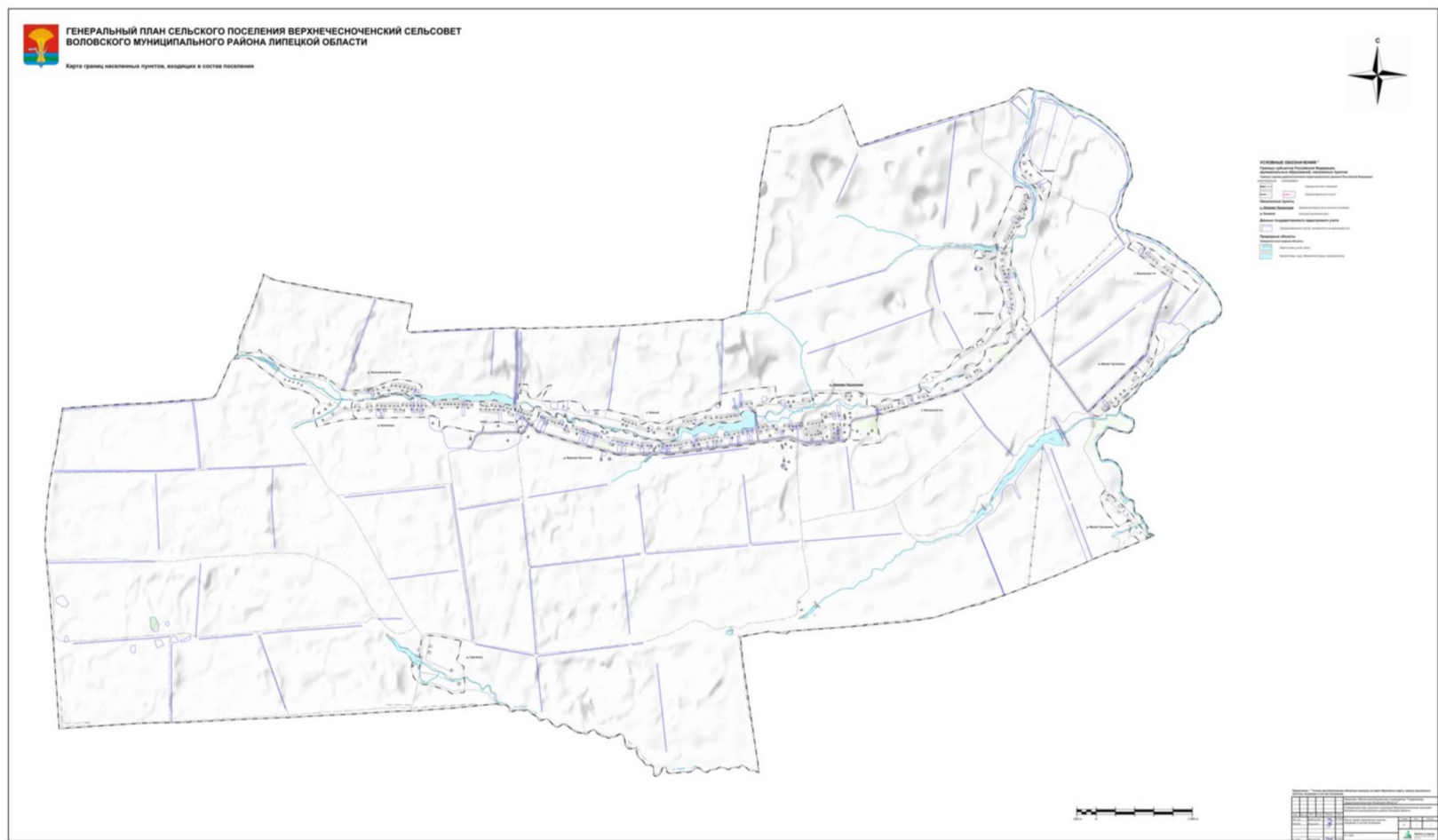
№ п/п	№ на карте	Наименование планируемого для размещения объекта	Статус *	Значение объекта
I.	Общественно-деловые зоны			
1.	ОН.1.1	Детский сад «Солнышко»	Р	Местное значение муниципального района
2.	ОН.2.1	МБОУ СОШ им. В.Т. Чернова	Р	Местное значение муниципального района
3.	ФК.2.8	Многофункциональная спортивная площадка для игровых видов спорта с искусственным покрытием	С	Местное значение поселения
4.	3.6.4	Фельдшерско-акушерский пункт	С	Региональное значение
II.	Производственная зона			
1.	ПП.9.1	Предприятие по переработке мясомолочной продукции и производство мясных полуфабрикатов	С	Местное значение муниципального района
2.	ОХ.2.1	Автосервис	С	Местное значение муниципального района
III.	Зоны сельскохозяйственного использования			
1.	СХ.1.1	Теплицы	С	Местное значение муниципального района
IV.	Производственная зона сельскохозяйственных предприятий			
1.	СХ.15.1	Предприятие по рыболовству и рыбоводству	С	Местное значение муниципального района
2.	СХ.15.2	Предприятие по рыболовству и рыбоводству	С	Местное значение муниципального района
V.	Зона отдыха			
1.	ОТ.5.1	Туристический комплекс с рыболовством	С	Местное значение муниципального района

Примечание — \* С — строительство, Р — реконструкция, Л — ликвидация.

## РАЗДЕЛ II. ГРАФИЧЕСКИЕ МАТЕРИАЛЫ

В состав генерального плана сельского поселения Верхнечесноченский сельсовет Воловского муниципального района Липецкой области входят следующие графические материалы:

1. Карта границ населенных пунктов, входящих в состав поселения, М 1:10 000<sup>1</sup>.



<sup>1</sup> Сведения об описании местоположения границ населенных пунктов, входящих в состав поселения, приведены в приложениях 1 - 11 к генеральному плану сельского поселения Верхнечесноченский сельсовет Воловского муниципального района Липецкой области.

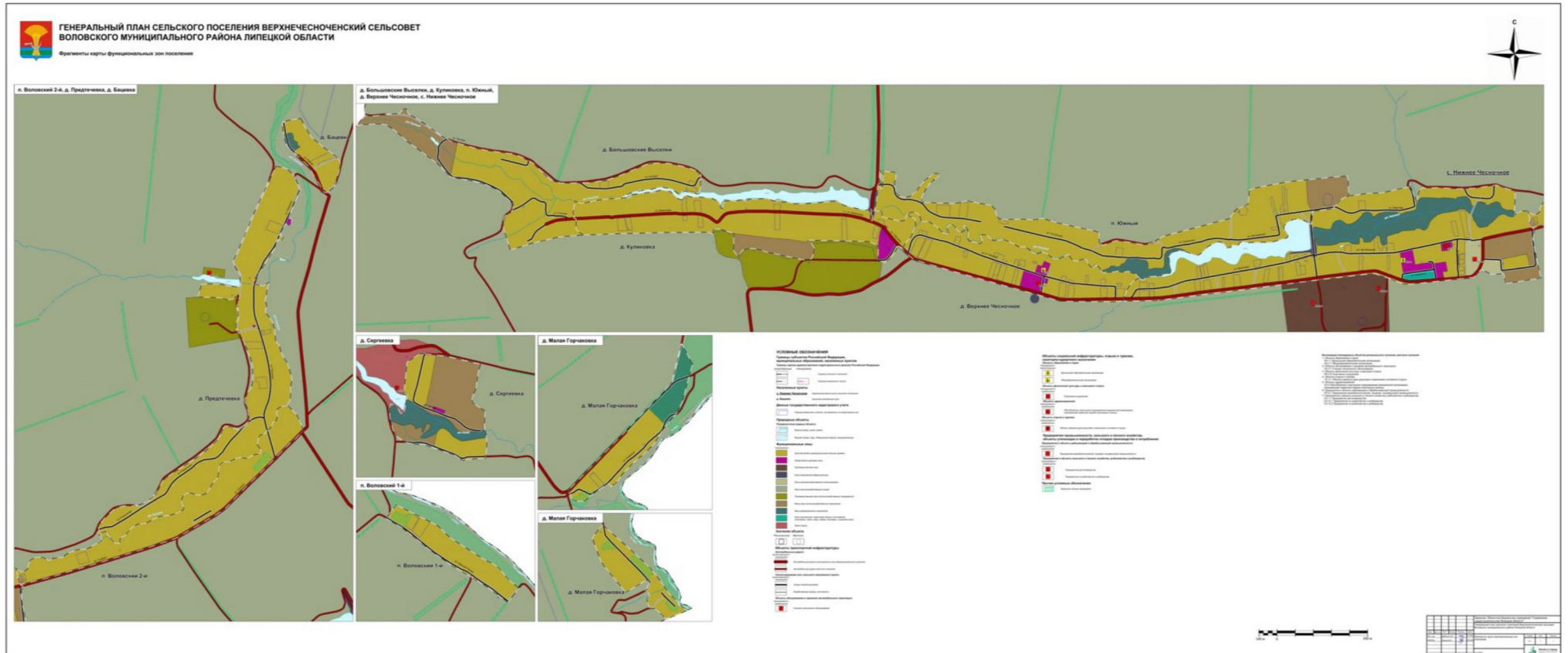








2.1. Фрагмент карты функциональных зон поселения, М 1:5 000.







Приложение 1  
к генеральному плану сельского  
поселения Верхнечесноченский сельсовет  
Воловского муниципального района  
Липецкой области

ГРАФИЧЕСКОЕ ОПИСАНИЕ					
местоположения границ населенных пунктов, территориальных зон, особо охраняемых природных территорий, зон с особыми условиями использования территории					
деревня Бацевка					
(наименование объекта, местоположение границ которого описано (далее - объект))					
Раздел 1					
Сведения об объекте					
№ п/п	Характеристики объекта			Описание характеристик	
1	2			3	
1.	Местоположение объекта			Липецкая область, Воловский муниципальный район, сельское поселение Верхнечесноченский сельсовет, деревня Бацевка	
2.	Площадь объекта +/- величина погрешности определения площади (P +/- Дельта P)			90816 +/- 356 м <sup>2</sup>	
3.	Иные характеристики объекта			-	
Раздел 2					
Сведения о местоположении границ объекта					
1. Система координат МСК-48, зона 1					
2. Сведения о характерных точках границ объекта					
Обозначение характерных точек границ	Координаты, м		Метод определения координат характерной точки	Средняя квадратическая погрешность положения характерной точки (Mt), м	Описание обозначения точки на местности (при наличии)
	X	Y			
1	2	3	4	5	6
1	345815.75	1223704.32	Картометрически	1	-

			й метод		
2	345799.74	1223712.46	Картометрический метод	1	-
3	345748.71	1223738.42	Картометрический метод	1	-
4	345740.80	1223743.51	Картометрический метод	1	-
5	345688.61	1223777.14	Картометрический метод	1	-
6	345680.02	1223787.30	Картометрический метод	1	-
7	345601.49	1223880.25	Картометрический метод	1	-
8	345581.76	1223910.14	Картометрический метод	1	-
9	345573.97	1223921.93	Картометрический метод	1	-
10	345566.25	1223931.55	Картометрический метод	1	-
11	345552.87	1223948.23	Картометрический метод	1	-
12	345543.98	1223955.32	Картометрический метод	1	-
13	345521.01	1223973.67	Картометрический метод	1	-
14	345487.48	1223977.41	Картометрический метод	1	-
15	345345.31	1223934.31	Картометрический метод	1	-
16	345308.55	1223890.40	Картометрический метод	1	-
17	345307.12	1223871.19	Картометрический метод	1	-
18	345319.26	1223849.99	Картометрический метод	1	-
19	345357.91	1223835.79	Картометрический метод	1	-
20	345486.44	1223757.97	Картометрический метод	1	-
21	345576.20	1223664.25	Картометрический метод	1	-



			й метод		
22	345597.32	1223641.06	Картометрический метод	1	-
23	345605.01	1223632.63	Картометрический метод	1	-
24	345625.47	1223610.17	Картометрический метод	1	-
25	345680.02	1223591.75	Картометрический метод	1	-
26	345699.97	1223585.01	Картометрический метод	1	-
27	345777.61	1223577.18	Картометрический метод	1	-
28	345788.01	1223584.11	Картометрический метод	1	-
29	345799.74	1223610.12	Картометрический метод	1	-
30	345801.31	1223613.59	Картометрический метод	1	-
1	345815.75	1223704.32	Картометрический метод	1	-

## 3. Сведения о характерных точках части (частей) границы объекта

Обозначение характерных точек части границы	Координаты, м		Метод определения координат характерной точки	Средняя квадратическая погрешность положения характерной точки (Mt), м	Описание обозначения точки на местности (при наличии)
	X	Y			
1	2	3	4	5	6
-	-	-	-	-	-

## Раздел 3

## Сведения о местоположении измененных (уточненных) границ объекта

1. Система координат -

## 2. Сведения о характерных точках границ объекта

Обозначение характерных точек границ	Существующие координаты, м	Измененные (уточненные) координаты, м	Метод определения координат характерной	Средняя квадратическая погрешность положения характерной	Описание обозначения точки на местности (при
--------------------------------------	----------------------------	---------------------------------------	-----------------------------------------	----------------------------------------------------------	----------------------------------------------

	X	Y	X	Y	точки	точки (Mt), м	наличии)
1	2	3	4	5	6	7	8
-	-	-	-	-	-	-	
3. Сведения о характерных точках части (частей) границы объекта							
Обозначение характерных точек части границы	Существующие координаты, м		Измененные (уточненные) координаты, м		Метод определения координат характерной точки	Средняя квадратическая погрешность положения характерной точки (Mt), м	Описание обозначения точки на местности (при наличии)
	X	Y	X	Y			
1	2	3	4	5	6	7	8
-	-	-	-	-	-	-	
ТЕКСТОВОЕ ОПИСАНИЕ							
местоположения границ населенных пунктов, территориальных зон							
Прохождение границы			Описание прохождения границы				
от точки	до точки						
1	2		3				
-	-		-				



Приложение 2  
к генеральному плану сельского  
поселения Верхнечесноченский сельсовет  
Воловского муниципального района  
Липецкой области

ГРАФИЧЕСКОЕ ОПИСАНИЕ					
местоположения границ населенных пунктов, территориальных зон, особо охраняемых природных территорий, зон с особыми условиями использования территории					
деревня Большовские Выселки					
(наименование объекта, местоположение границ которого описано (далее - объект))					
Раздел 1					
Сведения об объекте					
№ п/п	Характеристики объекта			Описание характеристик	
1	2			3	
1.	Местоположение объекта			Липецкая область, Воловский муниципальный район, сельское поселение Верхнечесноченский сельсовет, деревня Большовские Выселки	
2.	Площадь объекта +/- величина погрешности определения площади (P +/- Дельта P)			553693 +/- 2171 м <sup>2</sup>	
3.	Иные характеристики объекта			-	
Раздел 2					
Сведения о местоположении границ объекта					
1. Система координат МСК-48, зона 1					
2. Сведения о характерных точках границ объекта					
Обозначение характерных точек границ	Координаты, м		Метод определения координат характерной точки	Средняя квадратическая погрешность положения характерной точки (Mt), м	Описание обозначения точки на местности (при наличии)
	X	Y			
1	2	3	4	5	6

1	342820.86	1215514.83	Картометрический метод	1	-
2	342819.27	1215509.75	Картометрический метод	1	-
3	342815.37	1215486.38	Картометрический метод	1	-
4	342816.75	1215460.80	Картометрический метод	1	-
5	342817.45	1215441.47	Картометрический метод	1	-
6	342807.10	1215373.05	Картометрический метод	1	-
7	342807.77	1215354.42	Картометрический метод	1	-
8	342792.55	1215297.05	Картометрический метод	1	-
9	342785.65	1215249.40	Картометрический метод	1	-
10	342786.55	1215243.10	Картометрический метод	1	-
11	342787.74	1215234.89	Картометрический метод	1	-
12	342797.41	1215212.09	Картометрический метод	1	-
13	342801.55	1215203.11	Картометрический метод	1	-
14	342724.15	1215189.30	Картометрический метод	1	-
15	342683.43	1215197.38	Картометрический метод	1	-
16	342676.99	1215210.75	Картометрический метод	1	-
17	342605.43	1215210.75	Картометрический метод	1	-
18	342568.41	1215257.67	Картометрический метод	1	-
19	342562.88	1215194.26	Картометрический метод	1	-
20	342560.85	1215171.01	Картометрический метод	1	-

21	342553.65	1215088.44	Картометрический метод	1	-
22	342534.89	1215009.27	Картометрический метод	1	-
23	342506.82	1214890.81	Картометрический метод	1	-
24	342464.53	1214758.25	Картометрический метод	1	-
25	342618.13	1214710.34	Картометрический метод	1	-
26	342664.02	1214709.82	Картометрический метод	1	-
27	342685.74	1214716.70	Картометрический метод	1	-
28	342698.03	1214720.60	Картометрический метод	1	-
29	342729.05	1214769.03	Картометрический метод	1	-
30	342752.26	1214777.47	Картометрический метод	1	-
31	342780.78	1214777.27	Картометрический метод	1	-
32	342870.76	1214683.66	Картометрический метод	1	-
33	342914.00	1214593.35	Картометрический метод	1	-
34	342939.00	1214497.68	Картометрический метод	1	-
35	342967.00	1214346.89	Картометрический метод	1	-
36	343036.00	1214281.28	Картометрический метод	1	-
37	343050.54	1214266.75	Картометрический метод	1	-
38	343153.97	1214127.40	Картометрический метод	1	-
39	343209.63	1214051.70	Картометрический метод	1	-
40	343290.36	1213958.88	Картометрический метод	1	-

41	343322.70	1213911.14	Картометрический метод	1	-
42	343328.59	1213870.03	Картометрический метод	1	-
43	343330.00	1213833.44	Картометрический метод	1	-
44	343324.45	1213735.51	Картометрический метод	1	-
45	343317.70	1213707.20	Картометрический метод	1	-
46	343303.70	1213692.92	Картометрический метод	1	-
47	343292.37	1213681.37	Картометрический метод	1	-
48	343319.36	1213702.60	Картометрический метод	1	-
49	343385.82	1213759.23	Картометрический метод	1	-
50	343385.40	1213829.18	Картометрический метод	1	-
51	343388.96	1213858.25	Картометрический метод	1	-
52	343394.54	1213903.74	Картометрический метод	1	-
53	343395.24	1213909.38	Картометрический метод	1	-
54	343401.58	1213998.02	Картометрический метод	1	-
55	343424.09	1214017.71	Картометрический метод	1	-
56	343434.64	1214032.14	Картометрический метод	1	-
57	343431.83	1214046.91	Картометрический метод	1	-
58	343414.94	1214053.24	Картометрический метод	1	-
59	343398.06	1214059.57	Картометрический метод	1	-
60	343376.25	1214097.56	Картометрический метод	1	-

61	343329.12	1214173.18	Картометрический метод	1	-
62	343300.22	1214212.90	Картометрический метод	1	-
63	343296.40	1214218.14	Картометрический метод	1	-
64	343242.59	1214292.07	Картометрический метод	1	-
65	343234.09	1214308.32	Картометрический метод	1	-
66	343210.93	1214352.57	Картометрический метод	1	-
67	343199.26	1214393.84	Картометрический метод	1	-
68	343185.94	1214440.99	Картометрический метод	1	-
69	343163.80	1214519.30	Картометрический метод	1	-
70	343147.62	1214599.85	Картометрический метод	1	-
71	343135.53	1214691.07	Картометрический метод	1	-
72	343124.40	1214775.01	Картометрический метод	1	-
73	343108.84	1214824.55	Картометрический метод	1	-
74	343070.40	1214898.99	Картометрический метод	1	-
75	343062.72	1214913.85	Картометрический метод	1	-
76	343014.50	1214964.19	Картометрический метод	1	-
77	342998.74	1214980.64	Картометрический метод	1	-
78	342948.07	1215029.88	Картометрический метод	1	-
79	342932.37	1215071.47	Картометрический метод	1	-
80	342923.92	1215106.85	Картометрический метод	1	-

81	342924.47	1215142.25	Картометрический метод	1	-
82	342925.32	1215209.77	Картометрический метод	1	-
83	342926.52	1215268.34	Картометрический метод	1	-
84	342927.02	1215292.94	Картометрический метод	1	-
85	342940.57	1215400.80	Картометрический метод	1	-
86	342942.20	1215413.78	Картометрический метод	1	-
87	342973.86	1215503.47	Картометрический метод	1	-
88	342998.86	1215564.02	Картометрический метод	1	-
89	343023.88	1215622.99	Картометрический метод	1	-
90	343053.59	1215697.21	Картометрический метод	1	-
91	343062.33	1215765.60	Картометрический метод	1	-
92	343061.03	1215815.50	Картометрический метод	1	-
93	343060.39	1215840.09	Картометрический метод	1	-
94	343041.39	1215935.76	Картометрический метод	1	-
95	343022.47	1216003.90	Картометрический метод	1	-
96	343006.22	1216038.82	Картометрический метод	1	-
97	342990.74	1216058.52	Картометрический метод	1	-
98	342978.78	1216069.78	Картометрический метод	1	-
99	342937.13	1216067.09	Картометрический метод	1	-
100	342913.36	1216065.55	Картометрический метод	1	-

101	342882.21	1216063.12	Картометрический метод	1	-
102	342876.90	1216061.94	Картометрический метод	1	-
103	342869.29	1216061.08	Картометрический метод	1	-
104	342861.51	1216060.28	Картометрический метод	1	-
105	342856.03	1216058.91	Картометрический метод	1	-
106	342851.09	1216052.94	Картометрический метод	1	-
107	342848.33	1216042.56	Картометрический метод	1	-
108	342851.45	1216028.27	Картометрический метод	1	-
109	342853.56	1216002.94	Картометрический метод	1	-
110	342857.78	1215989.58	Картометрический метод	1	-
111	342866.97	1215967.45	Картометрический метод	1	-
112	342868.19	1215954.37	Картометрический метод	1	-
113	342861.52	1215942.45	Картометрический метод	1	-
114	342850.02	1215936.50	Картометрический метод	1	-
115	342839.47	1215932.76	Картометрический метод	1	-
116	342839.11	1215926.45	Картометрический метод	1	-
117	342847.23	1215915.88	Картометрический метод	1	-
118	342857.14	1215905.20	Картометрический метод	1	-
119	342868.50	1215890.43	Картометрический метод	1	-
120	342880.29	1215874.21	Картометрический метод	1	-

121	342884.52	1215858.73	Картометрический метод	1	-
122	342887.37	1215842.91	Картометрический метод	1	-
123	342890.14	1215830.59	Картометрический метод	1	-
124	342893.20	1215815.50	Картометрический метод	1	-
125	342896.07	1215801.39	Картометрический метод	1	-
126	342892.13	1215772.92	Картометрический метод	1	-
127	342879.47	1215724.52	Картометрический метод	1	-
128	342878.78	1215705.04	Картометрический метод	1	-
129	342870.18	1215645.04	Картометрический метод	1	-
130	342867.60	1215630.30	Картометрический метод	1	-
131	342863.61	1215607.50	Картометрический метод	1	-
132	342858.32	1215593.63	Картометрический метод	1	-
133	342851.35	1215575.34	Картометрический метод	1	-
134	342843.66	1215555.02	Картометрический метод	1	-
135	342835.98	1215543.92	Картометрический метод	1	-
136	342825.58	1215527.41	Картометрический метод	1	-
1	342820.86	1215514.83	Картометрический метод	1	-

3. Сведения о характерных точках части (частей) границы объекта

Обозначение характерных точек части границы	Координаты, м		Метод определения координат характерной точки	Средняя квадратическая погрешность положения характерной точки (Mt), м	Описание обозначения точки на местности (при наличии)
	X	Y			



1	2	3	4	5	6		
-	-	-	-	-	-		
Раздел 3							
Сведения о местоположении измененных (уточненных) границ объекта							
1. Система координат -							
2. Сведения о характерных точках границ объекта							
Обозначение характерных точек границ	Существующие координаты, м		Измененные (уточненные) координаты, м		Метод определения координат характерной точки	Средняя квадратическая погрешность положения характерной точки (Mt), м	Описание обозначения точки на местности (при наличии)
	X	Y	X	Y			
1	2	3	4	5	6	7	8
-	-	-	-	-	-	-	
3. Сведения о характерных точках части (частей) границы объекта							
Обозначение характерных точек части границы	Существующие координаты, м		Измененные (уточненные) координаты, м		Метод определения координат характерной точки	Средняя квадратическая погрешность положения характерной точки (Mt), м	Описание обозначения точки на местности (при наличии)
	X	Y	X	Y			
1	2	3	4	5	6	7	8
-	-	-	-	-	-	-	
ТЕКСТОВОЕ ОПИСАНИЕ							
местоположения границ населенных пунктов, территориальных зон							
Прохождение границы		Описание прохождения границы					
от точки	до точки						
1	2	3					
-	-	-					

Приложение 3  
к генеральному плану сельского  
поселения Верхнечесноченский сельсовет  
Воловского муниципального района  
Липецкой области

ГРАФИЧЕСКОЕ ОПИСАНИЕ					
местоположения границ населенных пунктов, территориальных зон, особо охраняемых природных территорий, зон с особыми условиями использования территории					
деревня Верхнее Чесночное					
(наименование объекта, местоположение границ которого описано (далее - объект))					
Раздел 1					
Сведения об объекте					
№ п/п	Характеристики объекта			Описание характеристик	
1	2			3	
1.	Местоположение объекта			Липецкая область, Воловский муниципальный район, сельское поселение Верхнечесноченский сельсовет, деревня Верхнее Чесночное	
2.	Площадь объекта +/- величина погрешности определения площади (Р +/- Дельта Р)			416826 +/- 1634 м <sup>2</sup>	
3.	Иные характеристики объекта			-	
Раздел 2					
Сведения о местоположении границ объекта					
1. Система координат МСК-48, зона 1					
2. Сведения о характерных точках границ объекта					
Обозначение характерных точек границ	Координаты, м		Метод определения координат характерной точки	Средняя квадратическая погрешность положения характерной точки (Mt), м	Описание обозначения точки на местности (при наличии)
	X	Y			
1	2	3	4	5	6

1	342714.50	1217488.42	Картометрический метод	1	-
2	342715.86	1217489.87	Картометрический метод	1	-
3	342724.93	1217518.36	Картометрический метод	1	-
4	342721.04	1217546.85	Картометрический метод	1	-
5	342702.91	1217568.87	Картометрический метод	1	-
6	342666.65	1217581.82	Картометрический метод	1	-
7	342664.26	1217585.94	Картометрический метод	1	-
8	342658.46	1217595.95	Картометрический метод	1	-
9	342660.27	1217628.96	Картометрический метод	1	-
10	342644.58	1217658.53	Картометрический метод	1	-
11	342622.20	1217690.81	Картометрический метод	1	-
12	342583.77	1217728.81	Картометрический метод	1	-
13	342578.99	1217741.17	Картометрический метод	1	-
14	342572.91	1217756.92	Картометрический метод	1	-
15	342584.09	1217770.18	Картометрический метод	1	-
16	342620.39	1217756.31	Картометрический метод	1	-
17	342637.17	1217775.43	Картометрический метод	1	-
18	342639.08	1217795.98	Картометрический метод	1	-
19	342628.03	1217812.82	Картометрический метод	1	-
20	342597.95	1217830.28	Картометрический метод	1	-

21	342586.77	1217854.07	Картометрический метод	1	-
22	342589.99	1217864.55	Картометрический метод	1	-
23	342594.24	1217878.39	Картометрический метод	1	-
24	342607.31	1217879.12	Картометрический метод	1	-
25	342625.39	1217868.17	Картометрический метод	1	-
26	342631.68	1217876.13	Картометрический метод	1	-
27	342627.05	1217889.26	Картометрический метод	1	-
28	342602.87	1217899.94	Картометрический метод	1	-
29	342580.19	1217907.08	Картометрический метод	1	-
30	342556.85	1217902.49	Картометрический метод	1	-
31	342536.56	1217903.59	Картометрический метод	1	-
32	342525.58	1217912.36	Картометрический метод	1	-
33	342520.03	1217937.85	Картометрический метод	1	-
34	342517.89	1217956.20	Картометрический метод	1	-
35	342506.44	1217976.35	Картометрический метод	1	-
36	342510.87	1217992.01	Картометрический метод	1	-
37	342530.26	1218001.63	Картометрический метод	1	-
38	342556.07	1217989.21	Картометрический метод	1	-
39	342569.56	1217995.60	Картометрический метод	1	-
40	342571.27	1218014.68	Картометрический метод	1	-

41	342561.48	1218037.52	Картометрический метод	1	-
42	342528.65	1218076.16	Картометрический метод	1	-
43	342536.40	1218146.46	Картометрический метод	1	-
44	342523.65	1218184.84	Картометрический метод	1	-
45	342520.34	1218190.94	Картометрический метод	1	-
46	342501.48	1218225.70	Картометрический метод	1	-
47	342487.82	1218246.63	Картометрический метод	1	-
48	342487.69	1218252.35	Картометрический метод	1	-
49	342486.68	1218295.16	Картометрический метод	1	-
50	342474.92	1218315.32	Картометрический метод	1	-
51	342454.41	1218339.55	Картометрический метод	1	-
52	342444.83	1218353.72	Картометрический метод	1	-
53	342436.70	1218373.09	Картометрический метод	1	-
54	342442.72	1218388.86	Картометрический метод	1	-
55	342445.55	1218396.51	Картометрический метод	1	-
56	342451.25	1218411.92	Картометрический метод	1	-
57	342442.80	1218438.79	Картометрический метод	1	-
58	342418.21	1218471.53	Картометрический метод	1	-
59	342404.07	1218497.70	Картометрический метод	1	-
60	342405.53	1218520.08	Картометрический метод	1	-

61	342406.45	1218534.11	Картометрический метод	1	-
62	342418.00	1218560.89	Картометрический метод	1	-
63	342432.24	1218581.61	Картометрический метод	1	-
64	342436.13	1218594.56	Картометрический метод	1	-
65	342432.24	1218598.45	Картометрический метод	1	-
66	342416.70	1218603.15	Картометрический метод	1	-
67	342401.47	1218617.65	Картометрический метод	1	-
68	342390.80	1218633.09	Картометрический метод	1	-
69	342388.27	1218653.72	Картометрический метод	1	-
70	342399.56	1218683.81	Картометрический метод	1	-
71	342404.72	1218699.98	Картометрический метод	1	-
72	342403.65	1218703.70	Картометрический метод	1	-
73	342400.46	1218714.74	Картометрический метод	1	-
74	342384.54	1218723.01	Картометрический метод	1	-
75	342373.53	1218728.72	Картометрический метод	1	-
76	342353.44	1218740.22	Картометрический метод	1	-
77	342345.21	1218751.06	Картометрический метод	1	-
78	342344.80	1218765.82	Картометрический метод	1	-
79	342360.33	1218781.26	Картометрический метод	1	-
80	342357.47	1218793.07	Картометрический метод	1	-

81	342345.14	1218804.46	Картометрический метод	1	-
82	342319.04	1218818.92	Картометрический метод	1	-
83	342308.07	1218832.19	Картометрический метод	1	-
84	342313.61	1218856.38	Картометрический метод	1	-
85	342311.54	1218876.74	Картометрический метод	1	-
86	342313.19	1218892.07	Картометрический метод	1	-
87	342316.98	1218913.15	Картометрический метод	1	-
88	342322.16	1218937.76	Картометрический метод	1	-
89	342313.97	1218954.54	Картометрический метод	1	-
90	342311.99	1218970.34	Картометрический метод	1	-
91	342316.41	1218986.40	Картометрический метод	1	-
92	342319.57	1219006.39	Картометрический метод	1	-
93	342308.01	1219026.49	Картометрический метод	1	-
94	342304.03	1219051.72	Картометрический метод	1	-
95	342294.96	1219058.20	Картометрический метод	1	-
96	342279.42	1219073.74	Картометрический метод	1	-
97	342268.37	1219083.25	Картометрический метод	1	-
98	342267.57	1219068.89	Картометрический метод	1	-
99	342248.43	1219033.80	Картометрический метод	1	-
100	342230.88	1219019.44	Картометрический метод	1	-

101	342196.59	1218997.91	Картометрический метод	1	-
102	342194.62	1218997.06	Картометрический метод	1	-
103	342177.78	1218989.84	Картометрический метод	1	-
104	342163.09	1218983.55	Картометрический метод	1	-
105	342128.50	1218970.85	Картометрический метод	1	-
106	342113.28	1218965.62	Картометрический метод	1	-
107	342110.00	1218883.21	Картометрический метод	1	-
108	342110.98	1218792.36	Картометрический метод	1	-
109	342112.73	1218630.31	Картометрический метод	1	-
110	342113.63	1218547.17	Картометрический метод	1	-
111	342113.71	1218539.59	Картометрический метод	1	-
112	342132.61	1218471.56	Картометрический метод	1	-
113	342156.17	1218386.75	Картометрический метод	1	-
114	342172.30	1218328.68	Картометрический метод	1	-
115	342195.37	1218245.62	Картометрический метод	1	-
116	342221.08	1218153.06	Картометрический метод	1	-
117	342235.87	1218099.82	Картометрический метод	1	-
118	342238.66	1218089.78	Картометрический метод	1	-
119	342272.44	1217968.19	Картометрический метод	1	-
120	342284.38	1217925.19	Картометрический метод	1	-



121	342308.72	1217837.56	Картометрический метод	1	-
122	342320.71	1217794.40	Картометрический метод	1	-
123	342337.76	1217737.34	Картометрический метод	1	-
124	342377.34	1217604.93	Картометрический метод	1	-
125	342399.70	1217530.10	Картометрический метод	1	-
126	342491.70	1217424.60	Картометрический метод	1	-
127	342476.42	1217455.21	Картометрический метод	1	-
128	342485.83	1217458.34	Картометрический метод	1	-
129	342516.33	1217475.77	Картометрический метод	1	-
130	342556.99	1217512.08	Картометрический метод	1	-
131	342573.64	1217518.74	Картометрический метод	1	-
132	342600.56	1217529.50	Картометрический метод	1	-
133	342635.41	1217542.58	Картометрический метод	1	-
134	342653.75	1217541.99	Картометрический метод	1	-
135	342680.43	1217541.12	Картометрический метод	1	-
136	342683.34	1217532.41	Картометрический метод	1	-
137	342696.41	1217500.46	Картометрический метод	1	-
1	342714.50	1217488.42	Картометрический метод	1	-

### 3. Сведения о характерных точках части (частей) границы объекта

Обозначение характерных точек части границы	Координаты, м	Метод определения координат характерной	Средняя квадратическая погрешность положения характерной	Описание обозначения точки на местности (при
---------------------------------------------	---------------	-----------------------------------------	----------------------------------------------------------	----------------------------------------------

	X	Y	точки		точки (Mt), м	наличии)	
1	2	3	4		5	6	
-	-	-	-		-	-	
Раздел 3							
Сведения о местоположении измененных (уточненных) границ объекта							
1. Система координат -							
2. Сведения о характерных точках границ объекта							
Обозначение характерных точек границ	Существующие координаты, м		Измененные (уточненные) координаты, м		Метод определения координат характерной точки	Средняя квадратическая погрешность положения характерной точки (Mt), м	Описание обозначения точки на местности (при наличии)
	X	Y	X	Y			
1	2	3	4	5	6	7	8
-	-	-	-	-	-	-	-
3. Сведения о характерных точках части (частей) границы объекта							
Обозначение характерных точек части границы	Существующие координаты, м		Измененные (уточненные) координаты, м		Метод определения координат характерной точки	Средняя квадратическая погрешность положения характерной точки (Mt), м	Описание обозначения точки на местности (при наличии)
	X	Y	X	Y			
1	2	3	4	5	6	7	8
-	-	-	-	-	-	-	-
ТЕКСТОВОЕ ОПИСАНИЕ							
местоположения границ населенных пунктов, территориальных зон							
Прохождение границы			Описание прохождения границы				
от точки	до точки						
1	2		3				
-	-		-				

Приложение 4  
к генеральному плану сельского  
поселения Верхнечесноченский сельсовет  
Воловского муниципального района  
Липецкой области

ГРАФИЧЕСКОЕ ОПИСАНИЕ					
местоположения границ населенных пунктов, территориальных зон, особо охраняемых природных территорий, зон с особыми условиями использования территории					
деревня Куликовка					
(наименование объекта, местоположение границ которого описано (далее - объект))					
Раздел 1					
Сведения об объекте					
№ п/п	Характеристики объекта			Описание характеристик	
1	2			3	
1.	Местоположение объекта			Липецкая область, Воловский муниципальный район, сельское поселение Верхнечесноченский сельсовет, деревня Куликовка	
2.	Площадь объекта +/- величина погрешности определения площади (P +/- Дельта P)			627477 +/- 2460 м <sup>2</sup>	
3.	Иные характеристики объекта			-	
Раздел 2					
Сведения о местоположении границ объекта					
1. Система координат МСК-48, зона 1					
2. Сведения о характерных точках границ объекта					
Обозначение характерных точек границ	Координаты, м		Метод определения координат характерной точки	Средняя квадратическая погрешность положения характерной точки (Mt), м	Описание обозначения точки на местности (при наличии)
	X	Y			
1	2	3	4	5	6

1	342386.90	1217285.13	Картометрический метод	1	-
2	342399.38	1217285.30	Картометрический метод	1	-
3	342493.18	1217286.61	Картометрический метод	1	-
4	342523.33	1217220.16	Картометрический метод	1	-
5	342523.51	1217212.80	Картометрический метод	1	-
6	342524.86	1217156.50	Картометрический метод	1	-
7	342525.04	1217112.34	Картометрический метод	1	-
8	342525.47	1217095.18	Картометрический метод	1	-
9	342527.36	1217020.25	Картометрический метод	1	-
10	342529.29	1216944.07	Картометрический метод	1	-
11	342529.50	1216935.58	Картометрический метод	1	-
12	342532.93	1216799.59	Картометрический метод	1	-
13	342522.61	1216820.73	Картометрический метод	1	-
14	342510.56	1216828.93	Картометрический метод	1	-
15	342479.86	1216844.87	Картометрический метод	1	-
16	342447.13	1216843.42	Картометрический метод	1	-
17	342404.80	1216827.98	Картометрический метод	1	-
18	342395.59	1216782.05	Картометрический метод	1	-
19	342409.76	1216714.46	Картометрический метод	1	-
20	342423.03	1216651.20	Картометрический метод	1	-

21	342451.17	1216520.00	Картометрический метод	1	-
22	342466.17	1216474.99	Картометрический метод	1	-
23	342467.35	1216471.46	Картометрический метод	1	-
24	342476.41	1216416.25	Картометрический метод	1	-
25	342470.24	1216379.98	Картометрический метод	1	-
26	342466.65	1216358.91	Картометрический метод	1	-
27	342444.84	1216338.50	Картометрический метод	1	-
28	342414.59	1216325.14	Картометрический метод	1	-
29	342460.77	1216292.94	Картометрический метод	1	-
30	342516.09	1216292.81	Картометрический метод	1	-
31	342541.66	1216292.44	Картометрический метод	1	-
32	342577.09	1216297.00	Картометрический метод	1	-
33	342595.99	1216239.39	Картометрический метод	1	-
34	342606.64	1216206.95	Картометрический метод	1	-
35	342609.86	1216159.61	Картометрический метод	1	-
36	342610.16	1216155.25	Картометрический метод	1	-
37	342588.46	1216151.44	Картометрический метод	1	-
38	342573.53	1216148.82	Картометрический метод	1	-
39	342587.20	1216116.47	Картометрический метод	1	-
40	342585.33	1216069.50	Картометрический метод	1	-

41	342585.36	1216018.85	Картометрический метод	1	-
42	342585.39	1215948.04	Картометрический метод	1	-
43	342583.50	1215757.33	Картометрический метод	1	-
44	342580.89	1215665.37	Картометрический метод	1	-
45	342577.09	1215531.76	Картометрический метод	1	-
46	342573.86	1215427.79	Картометрический метод	1	-
47	342571.16	1215380.19	Картометрический метод	1	-
48	342568.41	1215257.67	Картометрический метод	1	-
49	342605.43	1215210.75	Картометрический метод	1	-
50	342676.99	1215210.75	Картометрический метод	1	-
51	342683.43	1215197.38	Картометрический метод	1	-
52	342724.15	1215189.30	Картометрический метод	1	-
53	342801.55	1215203.11	Картометрический метод	1	-
54	342797.41	1215212.09	Картометрический метод	1	-
55	342787.74	1215234.89	Картометрический метод	1	-
56	342786.55	1215243.10	Картометрический метод	1	-
57	342785.65	1215249.40	Картометрический метод	1	-
58	342792.55	1215297.05	Картометрический метод	1	-
59	342807.77	1215354.42	Картометрический метод	1	-
60	342807.10	1215373.05	Картометрический метод	1	-

61	342817.45	1215441.47	Картометрический метод	1	-
62	342816.75	1215460.80	Картометрический метод	1	-
63	342815.37	1215486.38	Картометрический метод	1	-
64	342819.27	1215509.75	Картометрический метод	1	-
65	342820.86	1215514.83	Картометрический метод	1	-
66	342822.61	1215536.89	Картометрический метод	1	-
67	342823.46	1215575.96	Картометрический метод	1	-
68	342828.64	1215581.18	Картометрический метод	1	-
69	342842.72	1215595.34	Картометрический метод	1	-
70	342848.13	1215630.15	Картометрический метод	1	-
71	342854.72	1215654.01	Картометрический метод	1	-
72	342856.92	1215674.83	Картометрический метод	1	-
73	342861.30	1215719.09	Картометрический метод	1	-
74	342857.22	1215750.77	Картометрический метод	1	-
75	342864.79	1215759.57	Картометрический метод	1	-
76	342873.72	1215778.02	Картометрический метод	1	-
77	342875.67	1215804.55	Картометрический метод	1	-
78	342874.67	1215818.98	Картометрический метод	1	-
79	342867.39	1215846.42	Картометрический метод	1	-
80	342866.81	1215858.74	Картометрический метод	1	-

81	342842.31	1215884.41	Картометрический метод	1	-
82	342816.28	1215913.95	Картометрический метод	1	-
83	342809.24	1215930.84	Картометрический метод	1	-
84	342812.76	1215939.28	Картометрический метод	1	-
85	342829.64	1215944.91	Картометрический метод	1	-
86	342830.57	1215946.30	Картометрический метод	1	-
87	342839.49	1215959.68	Картометрический метод	1	-
88	342838.09	1215975.16	Картометрический метод	1	-
89	342830.35	1215992.04	Картометрический метод	1	-
90	342826.67	1216012.76	Картометрический метод	1	-
91	342830.24	1216038.12	Картометрический метод	1	-
92	342829.29	1216048.08	Картометрический метод	1	-
93	342825.56	1216087.26	Картометрический метод	1	-
94	342822.75	1216121.49	Картометрический метод	1	-
95	342818.39	1216148.57	Картометрический метод	1	-
96	342807.84	1216167.56	Картометрический метод	1	-
97	342800.96	1216185.11	Картометрический метод	1	-
98	342796.86	1216192.88	Картометрический метод	1	-
99	342772.23	1216200.12	Картометрический метод	1	-
100	342758.59	1216203.44	Картометрический метод	1	-



101	342752.96	1216204.14	Картометрический метод	1	-
102	342748.48	1216217.27	Картометрический метод	1	-
103	342774.89	1216219.52	Картометрический метод	1	-
104	342790.45	1216223.82	Картометрический метод	1	-
105	342801.04	1216234.96	Картометрический метод	1	-
106	342805.64	1216280.12	Картометрический метод	1	-
107	342804.92	1216288.16	Картометрический метод	1	-
108	342798.69	1216304.04	Картометрический метод	1	-
109	342805.44	1216325.48	Картометрический метод	1	-
110	342807.29	1216345.10	Картометрический метод	1	-
111	342807.95	1216347.15	Картометрический метод	1	-
112	342811.55	1216358.22	Картометрический метод	1	-
113	342810.65	1216367.35	Картометрический метод	1	-
114	342803.83	1216380.15	Картометрический метод	1	-
115	342796.22	1216385.12	Картометрический метод	1	-
116	342810.90	1216388.85	Картометрический метод	1	-
117	342814.24	1216398.01	Картометрический метод	1	-
118	342813.84	1216414.67	Картометрический метод	1	-
119	342814.37	1216445.58	Картометрический метод	1	-
120	342814.51	1216454.05	Картометрический метод	1	-

121	342817.46	1216491.11	Картометрический метод	1	-
122	342818.87	1216511.91	Картометрический метод	1	-
123	342819.23	1216523.98	Картометрический метод	1	-
124	342814.87	1216533.02	Картометрический метод	1	-
125	342809.49	1216548.42	Картометрический метод	1	-
126	342802.15	1216564.33	Картометрический метод	1	-
127	342800.13	1216578.40	Картометрический метод	1	-
128	342803.41	1216596.85	Картометрический метод	1	-
129	342805.72	1216607.25	Картометрический метод	1	-
130	342805.98	1216615.13	Картометрический метод	1	-
131	342803.75	1216620.25	Картометрический метод	1	-
132	342795.17	1216624.47	Картометрический метод	1	-
133	342790.25	1216631.51	Картометрический метод	1	-
134	342792.36	1216640.65	Картометрический метод	1	-
135	342795.49	1216655.61	Картометрический метод	1	-
136	342793.18	1216668.97	Картометрический метод	1	-
137	342788.14	1216689.90	Картометрический метод	1	-
138	342782.67	1216707.23	Картометрический метод	1	-
139	342781.02	1216725.10	Картометрический метод	1	-
140	342781.30	1216751.83	Картометрический метод	1	-

141	342782.51	1216776.07	Картометрический метод	1	-
142	342783.10	1216785.03	Картометрический метод	1	-
143	342784.56	1216807.10	Картометрический метод	1	-
144	342788.84	1216871.75	Картометрический метод	1	-
145	342796.58	1216948.43	Картометрический метод	1	-
146	342800.10	1216996.26	Картометрический метод	1	-
147	342794.47	1217016.66	Картометрический метод	1	-
148	342777.59	1217039.53	Картометрический метод	1	-
149	342771.96	1217051.49	Картометрический метод	1	-
150	342757.18	1217107.77	Картометрический метод	1	-
151	342741.71	1217172.48	Картометрический метод	1	-
152	342738.19	1217191.48	Картометрический метод	1	-
153	342742.46	1217219.85	Картометрический метод	1	-
154	342745.36	1217239.07	Картометрический метод	1	-
155	342710.00	1217236.38	Картометрический метод	1	-
156	342666.43	1217237.78	Картометрический метод	1	-
157	342665.93	1217245.78	Картометрический метод	1	-
158	342675.15	1217247.43	Картометрический метод	1	-
159	342707.00	1217245.12	Картометрический метод	1	-
160	342737.61	1217247.39	Картометрический метод	1	-

161	342731.40	1217264.53	Картометрический метод	1	-
162	342731.92	1217272.42	Картометрический метод	1	-
163	342732.77	1217285.31	Картометрический метод	1	-
164	342726.91	1217308.76	Картометрический метод	1	-
165	342713.84	1217313.12	Картометрический метод	1	-
166	342693.50	1217313.12	Картометрический метод	1	-
167	342681.89	1217349.42	Картометрический метод	1	-
168	342670.30	1217407.35	Картометрический метод	1	-
169	342667.36	1217422.04	Картометрический метод	1	-
170	342664.46	1217459.79	Картометрический метод	1	-
171	342680.43	1217472.87	Картометрический метод	1	-
172	342710.54	1217484.02	Картометрический метод	1	-
173	342714.52	1217488.39	Картометрический метод	1	-
174	342696.41	1217500.46	Картометрический метод	1	-
175	342683.34	1217532.41	Картометрический метод	1	-
176	342680.43	1217541.12	Картометрический метод	1	-
177	342653.75	1217541.99	Картометрический метод	1	-
178	342635.41	1217542.58	Картометрический метод	1	-
179	342600.56	1217529.50	Картометрический метод	1	-
180	342573.64	1217518.74	Картометрический метод	1	-

181	342556.99	1217512.08	Картометрический метод	1	-
182	342516.33	1217475.77	Картометрический метод	1	-
183	342485.83	1217458.34	Картометрический метод	1	-
184	342476.42	1217455.21	Картометрический метод	1	-
185	342491.70	1217424.60	Картометрический метод	1	-
186	342419.31	1217380.68	Картометрический метод	1	-
187	342377.59	1217330.71	Картометрический метод	1	-
188	342384.21	1217322.46	Картометрический метод	1	-
189	342384.73	1217315.27	Картометрический метод	1	-
1	342386.90	1217285.13	Картометрический метод	1	-

## 3. Сведения о характерных точках части (частей) границы объекта

Обозначение характерных точек части границы	Координаты, м		Метод определения координат характерной точки	Средняя квадратическая погрешность положения характерной точки (Mt), м	Описание обозначения точки на местности (при наличии)
	X	Y			
1	2	3	4	5	6
-	-	-	-	-	-

## Раздел 3

## Сведения о местоположении измененных (уточненных) границ объекта

1. Система координат -

## 2. Сведения о характерных точках границ объекта

Обозначение характерных точек границ	Существующие координаты, м		Измененные (уточненные) координаты, м		Метод определения координат характерной точки	Средняя квадратическая погрешность положения характерной точки (Mt), м	Описание обозначения точки на местности (при наличии)
	X	Y	X	Y			

1	2	3	4	5	6	7	8
-	-	-	-	-	-	-	
3. Сведения о характерных точках части (частей) границы объекта							
Обозначение характерных точек части границы	Существующие координаты, м		Измененные (уточненные) координаты, м		Метод определения координат характерной точки	Средняя квадратическая погрешность положения характерной точки (Mt), м	Описание обозначения точки на местности (при наличии)
	X	Y	X	Y			
1	2	3	4	5	6	7	8
-	-	-	-	-	-	-	
<b>ТЕКСТОВОЕ ОПИСАНИЕ</b>							
местоположения границ населенных пунктов, территориальных зон							
Прохождение границы		Описание прохождения границы					
от точки	до точки						
1	2	3					
-	-	-					

Приложение 5  
к генеральному плану сельского  
поселения Верхнечесноченский сельсовет  
Воловского муниципального района  
Липецкой области

ГРАФИЧЕСКОЕ ОПИСАНИЕ					
местоположения границ населенных пунктов, территориальных зон, особо охраняемых природных территорий, зон с особыми условиями использования территории					
деревня Малая Горчаковка					
(наименование объекта, местоположение границ которого описано (далее - объект))					
Раздел 1					
Сведения об объекте					
№ п/п	Характеристики объекта			Описание характеристик	
1	2			3	
1.	Местоположение объекта			Липецкая область, Воловский муниципальный район, сельское поселение Верхнечесноченский сельсовет, деревня Малая Горчаковка	
2.	Площадь объекта +/- величина погрешности определения площади (Р +/- Дельта Р)			336290 +/- 1318 м <sup>2</sup>	
3.	Иные характеристики объекта			-	
Раздел 2					
Сведения о местоположении границ объекта					
1. Система координат МСК-48, зона 1					
2. Сведения о характерных точках границ объекта					
Обозначение характерных точек границ	Координаты, м		Метод определения координат характерной точки	Средняя квадратическая погрешность положения характерной точки (Mt), м	Описание обозначения точки на местности (при наличии)
	X	Y			
1	2	3	4	5	6

-	-	-	-	-	
3. Сведения о характерных точках части (частей) границы объекта					
Обозначение характерных точек части границы	Координаты, м		Метод определения координат характерной точки	Средняя квадратическая погрешность положения характерной точки (Mt), м	Описание обозначения точки на местности (при наличии)
	X	Y			
1	2	3	4	5	6
Часть 1					
1	343285.87	1225254.58	Картометрически й метод	1	-
2	343212.93	1225220.13	Картометрически й метод	1	-
3	343127.49	1225147.70	Картометрически й метод	1	-
4	343123.00	1225143.89	Картометрически й метод	1	-
5	343096.42	1225121.36	Картометрически й метод	1	-
6	343074.80	1225108.07	Картометрически й метод	1	-
7	342999.17	1225061.58	Картометрически й метод	1	-
8	342930.28	1224995.73	Картометрически й метод	1	-
9	342908.66	1224968.18	Картометрически й метод	1	-
10	342889.01	1224943.14	Картометрически й метод	1	-
11	342878.61	1224929.88	Картометрически й метод	1	-
12	342790.47	1224843.77	Картометрически й метод	1	-
13	342731.71	1224801.22	Картометрически й метод	1	-
14	342703.35	1224763.74	Картометрически й метод	1	-
15	342727.64	1224745.10	Картометрически й метод	1	-



16	342691.41	1224694.69	Картометрический метод	1	-
17	342656.68	1224642.39	Картометрический метод	1	-
18	342603.64	1224584.13	Картометрический метод	1	-
19	342603.05	1224527.69	Картометрический метод	1	-
20	342615.21	1224500.33	Картометрический метод	1	-
21	342679.03	1224472.98	Картометрический метод	1	-
22	342808.15	1224598.06	Картометрический метод	1	-
23	342889.01	1224676.41	Картометрический метод	1	-
24	342993.52	1224777.66	Картометрический метод	1	-
25	343124.49	1224904.54	Картометрический метод	1	-
26	343244.14	1225020.45	Картометрический метод	1	-
27	343340.13	1225113.44	Картометрический метод	1	-
28	343394.51	1225166.13	Картометрический метод	1	-
29	343398.34	1225169.84	Картометрический метод	1	-
30	343409.47	1225180.62	Картометрический метод	1	-
31	343684.02	1225250.53	Картометрический метод	1	-
32	343544.21	1225324.99	Картометрический метод	1	-
1	343285.87	1225254.58	Картометрический метод	1	-
Часть 2					
33	341203.09	1225107.95	Картометрический метод	1	-
34	341298.86	1225040.21	Картометрический метод	1	-

			й метод		
35	341376.65	1224979.89	Картометрический метод	1	-
36	341507.36	1224838.60	Картометрический метод	1	-
37	341672.46	1224652.33	Картометрический метод	1	-
38	341657.29	1224637.19	Картометрический метод	1	-
39	341582.59	1224581.09	Картометрический метод	1	-
40	341431.12	1224637.70	Картометрический метод	1	-
41	341389.81	1224662.43	Картометрический метод	1	-
42	341209.77	1224812.12	Картометрический метод	1	-
43	341272.15	1224918.50	Картометрический метод	1	-
44	341288.81	1224946.92	Картометрический метод	1	-
45	341296.14	1224959.42	Картометрический метод	1	-
46	341288.81	1224965.83	Картометрический метод	1	-
47	341276.02	1224977.02	Картометрический метод	1	-
48	341273.02	1224974.81	Картометрический метод	1	-
49	341235.85	1224959.31	Картометрический метод	1	-
50	341219.11	1224941.77	Картометрический метод	1	-
51	341205.57	1224967.28	Картометрический метод	1	-
52	341188.03	1224976.04	Картометрический метод	1	-
53	341161.74	1224953.73	Картометрический метод	1	-
54	341095.60	1224978.43	Картометрический	1	-



ТЕКСТОВОЕ ОПИСАНИЕ		
местоположения границ населенных пунктов, территориальных зон		
Прохождение границы		Описание прохождения границы
от точки	до точки	
1	2	3
-	-	-

Приложение 6  
к генеральному плану сельского  
поселения Верхнечесноченский сельсовет  
Воловского муниципального района  
Липецкой области

ГРАФИЧЕСКОЕ ОПИСАНИЕ					
местоположения границ населенных пунктов, территориальных зон, особо охраняемых природных территорий, зон с особыми условиями использования территории					
деревня Предтечевка					
(наименование объекта, местоположение границ которого описано (далее - объект))					
Раздел 1					
Сведения об объекте					
№ п/п	Характеристики объекта			Описание характеристик	
1	2			3	
1.	Местоположение объекта			Липецкая область, Воловский муниципальный район, сельское поселение Верхнечесноченский сельсовет, деревня Предтечевка	
2.	Площадь объекта +/- величина погрешности определения площади (P +/- Дельта P)			655142 +/- 2569 м <sup>2</sup>	
3.	Иные характеристики объекта			-	
Раздел 2					
Сведения о местоположении границ объекта					
1. Система координат МСК-48, зона 1					
2. Сведения о характерных точках границ объекта					
Обозначение характерных точек границ	Координаты, м		Метод определения координат характерной точки	Средняя квадратическая погрешность положения характерной точки (Mt), м	Описание обозначения точки на местности (при наличии)
	X	Y			
1	2	3	4	5	6

1	345487.34	1223534.45	Картометрический метод	1	-
2	345480.66	1223570.41	Картометрический метод	1	-
3	345466.84	1223612.95	Картометрический метод	1	-
4	345419.76	1223659.72	Картометрический метод	1	-
5	345331.17	1223700.42	Картометрический метод	1	-
6	345191.11	1223641.05	Картометрический метод	1	-
7	345170.73	1223632.41	Картометрический метод	1	-
8	345137.04	1223617.97	Картометрический метод	1	-
9	345120.35	1223646.08	Картометрический метод	1	-
10	345080.74	1223625.19	Картометрический метод	1	-
11	345093.55	1223598.39	Картометрический метод	1	-
12	345039.51	1223571.70	Картометрический метод	1	-
13	345013.10	1223558.66	Картометрический метод	1	-
14	345000.44	1223587.60	Картометрический метод	1	-
15	344975.79	1223569.67	Картометрический метод	1	-
16	344985.31	1223544.94	Картометрический метод	1	-
17	344914.59	1223519.19	Картометрический метод	1	-
18	344742.76	1223410.58	Картометрический метод	1	-
19	344693.47	1223379.21	Картометрический метод	1	-
20	344678.02	1223377.00	Картометрический метод	1	-

21	344677.78	1223379.21	Картометрический метод	1	-
22	344666.58	1223448.67	Картометрический метод	1	-
23	344693.56	1223488.35	Картометрический метод	1	-
24	344676.42	1223482.97	Картометрический метод	1	-
25	344644.81	1223473.04	Картометрический метод	1	-
26	344605.08	1223468.97	Картометрический метод	1	-
27	344575.28	1223459.04	Картометрический метод	1	-
28	344562.64	1223460.85	Картометрический метод	1	-
29	344543.67	1223468.97	Картометрический метод	1	-
30	344524.71	1223471.68	Картометрический метод	1	-
31	344500.33	1223459.94	Картометрический метод	1	-
32	344478.65	1223466.27	Картометрический метод	1	-
33	344454.27	1223487.04	Картометрический метод	1	-
34	344422.67	1223507.80	Картометрический метод	1	-
35	344385.64	1223519.55	Картометрический метод	1	-
36	344373.00	1223526.77	Картометрический метод	1	-
37	344348.62	1223525.87	Картометрический метод	1	-
38	344296.24	1223530.83	Картометрический метод	1	-
39	344280.89	1223538.96	Картометрический метод	1	-
40	344258.32	1223557.02	Картометрический метод	1	-

41	344216.78	1223567.86	Картометрический метод	1	-
42	344183.05	1223583.55	Картометрический метод	1	-
43	344177.95	1223585.92	Картометрический метод	1	-
44	344130.99	1223615.72	Картометрический метод	1	-
45	344075.00	1223631.97	Картометрический метод	1	-
46	344067.42	1223634.34	Картометрический метод	1	-
47	344038.88	1223643.26	Картометрический метод	1	-
48	344018.11	1223643.26	Картометрический метод	1	-
49	343969.35	1223633.33	Картометрический метод	1	-
50	343915.16	1223636.04	Картометрический метод	1	-
51	343879.04	1223629.72	Картометрический метод	1	-
52	343851.95	1223609.85	Картометрический метод	1	-
53	343847.75	1223613.89	Картометрический метод	1	-
54	343847.10	1223609.86	Картометрический метод	1	-
55	343834.95	1223561.25	Картометрический метод	1	-
56	343819.32	1223542.15	Картометрический метод	1	-
57	343796.75	1223538.68	Картометрический метод	1	-
58	343795.43	1223538.98	Картометрический метод	1	-
59	343774.18	1223543.89	Картометрический метод	1	-
60	343746.40	1223538.68	Картометрический метод	1	-



61	343729.04	1223510.90	Картометрический метод	1	-
62	343711.68	1223507.43	Картометрический метод	1	-
63	343690.84	1223495.28	Картометрический метод	1	-
64	343675.22	1223474.44	Картометрический метод	1	-
65	343663.65	1223465.18	Картометрический метод	1	-
66	343649.18	1223453.61	Картометрический метод	1	-
67	343643.97	1223425.83	Картометрический метод	1	-
68	343612.72	1223410.20	Картометрический метод	1	-
69	343574.57	1223408.55	Картометрический метод	1	-
70	343572.79	1223408.47	Картометрический метод	1	-
71	343567.74	1223412.19	Картометрический метод	1	-
72	343554.73	1223421.78	Картометрический метод	1	-
73	343539.80	1223432.77	Картометрический метод	1	-
74	343520.70	1223427.57	Картометрический метод	1	-
75	343510.28	1223408.47	Картометрический метод	1	-
76	343510.28	1223391.11	Картометрический метод	1	-
77	343499.87	1223363.33	Картометрический метод	1	-
78	343489.45	1223349.44	Картометрический метод	1	-
79	343482.51	1223325.13	Картометрический метод	1	-
80	343491.19	1223286.94	Картометрический метод	1	-

81	343479.03	1223252.21	Картометрический метод	1	-
82	343459.94	1223214.02	Картометрический метод	1	-
83	343460.18	1223209.91	Картометрический метод	1	-
84	343461.67	1223184.51	Картометрический метод	1	-
85	343449.52	1223156.73	Картометрический метод	1	-
86	343425.21	1223142.84	Картометрический метод	1	-
87	343374.86	1223139.36	Картометрический метод	1	-
88	343345.35	1223130.68	Картометрический метод	1	-
89	343319.31	1223104.64	Картометрический метод	1	-
90	343291.53	1223085.54	Картометрический метод	1	-
91	343274.20	1223077.96	Картометрический метод	1	-
92	343267.39	1223074.98	Картометрический метод	1	-
93	343263.75	1223073.39	Картометрический метод	1	-
94	343241.18	1223049.08	Картометрический метод	1	-
95	343237.42	1223039.69	Картометрический метод	1	-
96	343230.76	1223023.04	Картометрический метод	1	-
97	343232.07	1223007.98	Картометрический метод	1	-
98	343234.23	1222983.11	Картометрический метод	1	-
99	343244.65	1222958.80	Картометрический метод	1	-
100	343244.65	1222942.90	Картометрический метод	1	-

101	343244.65	1222918.87	Картометрический метод	1	-
102	343225.55	1222894.57	Картометрический метод	1	-
103	343196.04	1222885.89	Картометрический метод	1	-
104	343176.94	1222885.89	Картометрический метод	1	-
105	343149.16	1222901.51	Картометрический метод	1	-
106	343131.80	1222899.78	Картометрический метод	1	-
107	343119.65	1222877.21	Картометрический метод	1	-
108	343098.81	1222827.72	Картометрический метод	1	-
109	343091.87	1222787.79	Картометрический метод	1	-
110	343084.92	1222733.97	Картометрический метод	1	-
111	343076.73	1222713.50	Картометрический метод	1	-
112	343068.72	1222693.46	Картометрический метод	1	-
113	343067.56	1222690.57	Картометрический метод	1	-
114	343046.73	1222657.58	Картометрический метод	1	-
115	343044.92	1222652.59	Картометрический метод	1	-
116	343039.78	1222638.48	Картометрический метод	1	-
117	343032.84	1222603.76	Картометрический метод	1	-
118	343032.84	1222584.66	Картометрический метод	1	-
119	343008.53	1222544.73	Картометрический метод	1	-
120	342963.39	1222503.06	Картометрический метод	1	-

121	342960.24	1222501.26	Картометрический метод	1	-
122	342951.24	1222496.12	Картометрический метод	1	-
123	342942.56	1222470.08	Картометрический метод	1	-
124	342923.46	1222461.39	Картометрический метод	1	-
125	342904.36	1222464.87	Картометрический метод	1	-
126	342900.89	1222456.19	Картометрический метод	1	-
127	342902.63	1222430.14	Картометрический метод	1	-
128	342925.20	1222405.84	Картометрический метод	1	-
129	342970.34	1222372.85	Картометрический метод	1	-
130	342982.40	1222360.51	Картометрический метод	1	-
131	342980.76	1222353.76	Картометрический метод	1	-
132	342973.81	1222339.86	Картометрический метод	1	-
133	342954.27	1222331.30	Картометрический метод	1	-
134	342958.25	1222318.53	Картометрический метод	1	-
135	342963.84	1222319.33	Картометрический метод	1	-
136	343001.40	1222316.59	Картометрический метод	1	-
137	343024.77	1222316.26	Картометрический метод	1	-
138	343066.69	1222352.01	Картометрический метод	1	-
139	343114.91	1222398.79	Картометрический метод	1	-
140	343147.24	1222441.42	Картометрический метод	1	-

141	343158.97	1222498.22	Картометрический метод	1	-
142	343157.52	1222544.27	Картометрический метод	1	-
143	343166.75	1222600.44	Картометрический метод	1	-
144	343184.26	1222640.90	Картометрический метод	1	-
145	343198.10	1222662.57	Картометрический метод	1	-
146	343233.38	1222704.65	Картометрический метод	1	-
147	343234.00	1222704.99	Картометрический метод	1	-
148	343276.72	1222728.49	Картометрический метод	1	-
149	343327.29	1222754.23	Картометрический метод	1	-
150	343370.82	1222805.70	Картометрический метод	1	-
151	343452.89	1222934.31	Картометрический метод	1	-
152	343482.61	1222980.89	Картометрический метод	1	-
153	343530.85	1223044.08	Картометрический метод	1	-
154	343553.95	1223074.35	Картометрический метод	1	-
155	343609.94	1223132.14	Картометрический метод	1	-
156	343646.96	1223154.72	Картометрический метод	1	-
157	343695.73	1223173.68	Картометрический метод	1	-
158	343706.56	1223188.13	Картометрический метод	1	-
159	343702.95	1223215.22	Картометрический метод	1	-
160	343680.38	1223271.21	Картометрический метод	1	-

161	343681.66	1223285.96	Картометрический метод	1	-
162	343682.18	1223291.98	Картометрический метод	1	-
163	343730.95	1223340.29	Картометрический метод	1	-
164	343762.55	1223349.32	Картометрический метод	1	-
165	343806.80	1223343.90	Картометрический метод	1	-
166	343821.81	1223337.90	Картометрический метод	1	-
167	343851.95	1223325.84	Картометрический метод	1	-
168	343874.81	1223323.56	Картометрический метод	1	-
169	343888.07	1223322.23	Картометрический метод	1	-
170	343922.39	1223333.97	Картометрический метод	1	-
171	343966.64	1223362.87	Картометрический метод	1	-
172	344003.66	1223375.06	Картометрический метод	1	-
173	344064.16	1223375.96	Картометрический метод	1	-
174	344113.83	1223373.25	Картометрический метод	1	-
175	344157.91	1223363.54	Картометрический метод	1	-
176	344167.11	1223361.51	Картометрический метод	1	-
177	344224.06	1223337.05	Картометрический метод	1	-
178	344237.90	1223331.10	Картометрический метод	1	-
179	344292.63	1223309.59	Картометрический метод	1	-
180	344316.63	1223294.26	Картометрический метод	1	-

181	344357.64	1223269.14	Картометрический метод	1	-
182	344391.96	1223259.92	Картометрический метод	1	-
183	344417.60	1223262.99	Картометрический метод	1	-
184	344445.93	1223274.92	Картометрический метод	1	-
185	344482.25	1223277.27	Картометрический метод	1	-
186	344504.53	1223271.38	Картометрический метод	1	-
187	344522.54	1223266.61	Картометрический метод	1	-
188	344548.73	1223267.61	Картометрический метод	1	-
189	344592.44	1223284.76	Картометрический метод	1	-
190	344612.30	1223286.56	Картометрический метод	1	-
191	344573.48	1223232.38	Картометрический метод	1	-
192	344573.47	1223194.45	Картометрический метод	1	-
193	344585.21	1223151.11	Картометрический метод	1	-
194	344589.75	1222997.38	Картометрический метод	1	-
195	344678.98	1223024.06	Картометрический метод	1	-
196	344680.03	1223133.50	Картометрический метод	1	-
197	344676.06	1223163.87	Картометрический метод	1	-
198	344664.14	1223219.84	Картометрический метод	1	-
199	344661.07	1223265.34	Картометрический метод	1	-
200	344666.49	1223288.82	Картометрический метод	1	-





3. Сведения о характерных точках части (частей) границы объекта							
Обозначение характерных точек части границы	Существующие координаты, м		Измененные (уточненные) координаты, м		Метод определения координат характерной точки	Средняя квадратическая погрешность положения характерной точки (Mt), м	Описание обозначения точки на местности (при наличии)
	X	Y	X	Y			
1	2	3	4	5	6	7	8
-	-	-	-	-	-	-	
<b>ТЕКСТОВОЕ ОПИСАНИЕ</b> местоположения границ населенных пунктов, территориальных зон							
Прохождение границы		Описание прохождения границы					
от точки	до точки						
1	2	3					
-	-	-					

Приложение 7  
к генеральному плану сельского  
поселения Верхнечесноченский сельсовет  
Воловского муниципального района  
Липецкой области

ГРАФИЧЕСКОЕ ОПИСАНИЕ					
местоположения границ населенных пунктов, территориальных зон, особо охраняемых природных территорий, зон с особыми условиями использования территории					
деревня Сергеевка					
(наименование объекта, местоположение границ которого описано (далее - объект))					
Раздел 1					
Сведения об объекте					
№ п/п	Характеристики объекта			Описание характеристик	
1	2			3	
1.	Местоположение объекта			Липецкая область, Воловский муниципальный район, сельское поселение Верхнечесноченский сельсовет, деревня Сергеевка	
2.	Площадь объекта +/- величина погрешности определения площади (P +/- Дельта P)			351677 +/- 1379 м <sup>2</sup>	
3.	Иные характеристики объекта			-	
Раздел 2					
Сведения о местоположении границ объекта					
1. Система координат МСК-48, зона 1					
2. Сведения о характерных точках границ объекта					
Обозначение характерных точек границ	Координаты, м		Метод определения координат характерной точки	Средняя квадратическая погрешность положения характерной точки (Mt), м	Описание обозначения точки на местности (при наличии)
	X	Y			
1	2	3	4	5	6
1	339774.34	1216570.05	Картометрически	1	-

			й метод		
2	339744.25	1216558.69	Картометрически й метод	1	-
3	339699.68	1216549.22	Картометрически й метод	1	-
4	339607.60	1216537.85	Картометрически й метод	1	-
5	339562.55	1216517.05	Картометрически й метод	1	-
6	339534.88	1216510.05	Картометрически й метод	1	-
7	339508.46	1216514.94	Картометрически й метод	1	-
8	339482.02	1216557.25	Картометрически й метод	1	-
9	339476.20	1216566.56	Картометрически й метод	1	-
10	339467.05	1216580.67	Картометрически й метод	1	-
11	339453.64	1216601.36	Картометрически й метод	1	-
12	339423.61	1216598.04	Картометрически й метод	1	-
13	339372.41	1216596.11	Картометрически й метод	1	-
14	339325.67	1216597.07	Картометрически й метод	1	-
15	339308.70	1216602.52	Картометрически й метод	1	-
16	339306.55	1216603.21	Картометрически й метод	1	-
17	339292.99	1216607.56	Картометрически й метод	1	-
18	339271.98	1216609.08	Картометрически й метод	1	-
19	339246.32	1216610.94	Картометрически й метод	1	-
20	339235.23	1216611.94	Картометрически й метод	1	-
21	339128.96	1216604.48	Картометрически	1	-

			й метод		
22	339126.91	1216531.70	Картометрически й метод	1	-
23	339114.73	1216447.75	Картометрически й метод	1	-
24	339120.28	1216439.43	Картометрически й метод	1	-
25	339155.26	1216387.02	Картометрически й метод	1	-
26	339199.10	1216249.84	Картометрически й метод	1	-
27	339200.88	1216245.00	Картометрически й метод	1	-
28	339224.49	1216180.80	Картометрически й метод	1	-
29	339225.41	1216121.12	Картометрически й метод	1	-
30	339231.46	1216093.52	Картометрически й метод	1	-
31	339245.17	1216043.65	Картометрически й метод	1	-
32	339271.32	1216007.06	Картометрически й метод	1	-
33	339274.70	1216002.32	Картометрически й метод	1	-
34	339325.88	1215966.23	Картометрически й метод	1	-
35	339384.76	1215951.92	Картометрически й метод	1	-
36	339404.86	1215947.02	Картометрически й метод	1	-
37	339451.85	1215942.28	Картометрически й метод	1	-
38	339503.68	1215951.47	Картометрически й метод	1	-
39	339493.19	1215971.80	Картометрически й метод	1	-
40	339478.10	1215997.39	Картометрически й метод	1	-
41	339436.76	1216022.33	Картометрически	1	-

			й метод		
42	339425.61	1216039.39	Картометрически й метод	1	-
43	339496.46	1216054.43	Картометрически й метод	1	-
44	339536.03	1216062.82	Картометрически й метод	1	-
45	339564.70	1216068.91	Картометрически й метод	1	-
46	339567.98	1216041.35	Картометрически й метод	1	-
47	339789.75	1216064.32	Картометрически й метод	1	-
48	339817.87	1216108.09	Картометрически й метод	1	-
49	339823.18	1216116.61	Картометрически й метод	1	-
50	339847.03	1216154.89	Картометрически й метод	1	-
51	339847.77	1216168.40	Картометрически й метод	1	-
52	339846.21	1216183.03	Картометрически й метод	1	-
53	339845.54	1216189.34	Картометрически й метод	1	-
54	339837.70	1216262.77	Картометрически й метод	1	-
55	339830.68	1216328.47	Картометрически й метод	1	-
1	339774.34	1216570.05	Картометрически й метод	1	-

### 3. Сведения о характерных точках части (частей) границы объекта

Обозначение характерных точек части границы	Координаты, м		Метод определения координат характерной точки	Средняя квадратическая погрешность положения характерной точки (Mt), м	Описание обозначения точки на местности (при наличии)
	X	Y			
1	2	3	4	5	6
-	-	-	-	-	-

Раздел 3							
Сведения о местоположении измененных (уточненных) границ объекта							
1. Система координат -							
2. Сведения о характерных точках границ объекта							
Обозначение характерных точек границ	Существующие координаты, м		Измененные (уточненные) координаты, м		Метод определения координат характерной точки	Средняя квадратическая погрешность положения характерной точки (Mt), м	Описание обозначения точки на местности (при наличии)
	X	Y	X	Y			
1	2	3	4	5	6	7	8
-	-	-	-	-	-	-	
3. Сведения о характерных точках части (частей) границы объекта							
Обозначение характерных точек части границы	Существующие координаты, м		Измененные (уточненные) координаты, м		Метод определения координат характерной точки	Средняя квадратическая погрешность положения характерной точки (Mt), м	Описание обозначения точки на местности (при наличии)
	X	Y	X	Y			
1	2	3	4	5	6	7	8
-	-	-	-	-	-	-	
ТЕКСТОВОЕ ОПИСАНИЕ							
местоположения границ населенных пунктов, территориальных зон							
Прохождение границы			Описание прохождения границы				
от точки	до точки						
1	2		3				
-	-		-				

Приложение 8  
к генеральному плану сельского  
поселения Верхнечесноченский сельсовет  
Воловского муниципального района  
Липецкой области

ГРАФИЧЕСКОЕ ОПИСАНИЕ					
местоположения границ населенных пунктов, территориальных зон, особо охраняемых природных территорий, зон с особыми условиями использования территории					
поселок Воловский 1-й					
(наименование объекта, местоположение границ которого описано (далее - объект))					
Раздел 1					
Сведения об объекте					
№ п/п	Характеристики объекта			Описание характеристик	
1	2			3	
1.	Местоположение объекта			Липецкая область, Воловский муниципальный район, сельское поселение Верхнечесноченский сельсовет, поселок Воловский 1-й	
2.	Площадь объекта +/- величина погрешности определения площади (P +/- Дельта P)			146127 +/- 573 м <sup>2</sup>	
3.	Иные характеристики объекта			-	
Раздел 2					
Сведения о местоположении границ объекта					
1. Система координат МСК-48, зона 1					
2. Сведения о характерных точках границ объекта					
Обозначение характерных точек границ	Координаты, м		Метод определения координат характерной точки	Средняя квадратическая погрешность положения характерной точки (Mt), м	Описание обозначения точки на местности (при наличии)
	X	Y			
1	2	3	4	5	6
1	344719.06	1224933.84	Картометрически	1	-

			й метод		
2	344753.71	1224960.81	Картометрически й метод	1	-
3	344810.55	1225005.04	Картометрически й метод	1	-
4	344728.88	1225170.31	Картометрически й метод	1	-
5	344696.18	1225235.93	Картометрически й метод	1	-
6	344664.79	1225293.45	Картометрически й метод	1	-
7	344586.43	1225372.74	Картометрически й метод	1	-
8	344432.20	1225614.42	Картометрически й метод	1	-
9	344410.49	1225665.59	Картометрически й метод	1	-
10	344375.61	1225712.63	Картометрически й метод	1	-
11	344302.75	1225771.43	Картометрически й метод	1	-
12	344238.30	1225847.69	Картометрически й метод	1	-
13	344141.18	1225769.41	Картометрически й метод	1	-
14	344157.74	1225752.43	Картометрически й метод	1	-
15	344265.76	1225601.63	Картометрически й метод	1	-
16	344408.29	1225365.68	Картометрически й метод	1	-
17	344501.90	1225235.68	Картометрически й метод	1	-
18	344603.09	1225112.65	Картометрически й метод	1	-
19	344632.79	1225070.29	Картометрически й метод	1	-
20	344653.16	1225046.63	Картометрически й метод	1	-
1	344719.06	1224933.84	Картометрически	1	-



				й метод			
3. Сведения о характерных точках части (частей) границы объекта							
Обозначение характерных точек части границы	Координаты, м		Метод определения координат характерной точки	Средняя квадратическая погрешность положения характерной точки (Mt), м	Описание обозначения точки на местности (при наличии)		
	X	Y					
1	2	3	4	5	6		
-	-	-	-	-	-	-	
Раздел 3							
Сведения о местоположении измененных (уточненных) границ объекта							
1. Система координат -							
2. Сведения о характерных точках границ объекта							
Обозначение характерных точек границ	Существующие координаты, м		Измененные (уточненные) координаты, м		Метод определения координат характерной точки	Средняя квадратическая погрешность положения характерной точки (Mt), м	Описание обозначения точки на местности (при наличии)
	X	Y	X	Y			
1	2	3	4	5	6	7	8
-	-	-	-	-	-	-	
3. Сведения о характерных точках части (частей) границы объекта							
Обозначение характерных точек части границы	Существующие координаты, м		Измененные (уточненные) координаты, м		Метод определения координат характерной точки	Средняя квадратическая погрешность положения характерной точки (Mt), м	Описание обозначения точки на местности (при наличии)
	X	Y	X	Y			
1	2	3	4	5	6	7	8
-	-	-	-	-	-	-	
ТЕКСТОВОЕ ОПИСАНИЕ							
местоположения границ населенных пунктов, территориальных зон							
Прохождение границы		Описание прохождения границы					
от точки	до точки						
1	2						
		3					

-	-	-
---	---	---

Приложение 9  
к генеральному плану сельского  
поселения Верхнечесноченский сельсовет  
Воловского муниципального района  
Липецкой области

ГРАФИЧЕСКОЕ ОПИСАНИЕ					
местоположения границ населенных пунктов, территориальных зон, особо охраняемых природных территорий, зон с особыми условиями использования территории					
поселок Воловский 2-й					
(наименование объекта, местоположение границ которого описано (далее - объект))					
Раздел 1					
Сведения об объекте					
№ п/п	Характеристики объекта			Описание характеристик	
1	2			3	
1.	Местоположение объекта			Липецкая область, Воловский муниципальный район, сельское поселение Верхнечесноченский сельсовет, поселок Воловский 2-й	
2.	Площадь объекта +/- величина погрешности определения площади (P +/- Дельта P)			357751 +/- 1402 м <sup>2</sup>	
3.	Иные характеристики объекта			-	
Раздел 2					
Сведения о местоположении границ объекта					
1. Система координат МСК-48, зона 1					
2. Сведения о характерных точках границ объекта					
Обозначение характерных точек границ	Координаты, м		Метод определения координат характерной точки	Средняя квадратическая погрешность положения характерной точки (Mt), м	Описание обозначения точки на местности (при наличии)
	X	Y			
1	2	3	4	5	6
1	343676.34	1223722.47	Картометрически	1	-

			й метод		
2	343613.00	1223661.94	Картометрический метод	1	-
3	343616.00	1223658.85	Картометрический метод	1	-
4	343586.44	1223629.33	Картометрический метод	1	-
5	343573.83	1223616.74	Картометрический метод	1	-
6	343513.19	1223556.19	Картометрический метод	1	-
7	343459.43	1223502.51	Картометрический метод	1	-
8	343432.34	1223475.46	Картометрический метод	1	-
9	343358.89	1223402.12	Картометрический метод	1	-
10	343352.00	1223395.24	Картометрический метод	1	-
11	343316.59	1223356.65	Картометрический метод	1	-
12	343302.00	1223340.76	Картометрический метод	1	-
13	343231.87	1223273.63	Картометрический метод	1	-
14	343204.77	1223247.70	Картометрический метод	1	-
15	343195.98	1223239.29	Картометрический метод	1	-
16	343137.00	1223182.83	Картометрический метод	1	-
17	343093.52	1223118.18	Картометрический метод	1	-
18	343091.55	1223114.64	Картометрический метод	1	-
19	343074.62	1223084.22	Картометрический метод	1	-
20	343057.42	1223054.77	Картометрический метод	1	-
21	343020.20	1222991.08	Картометрический метод	1	-

			й метод		
22	342979.16	1222920.83	Картометрический метод	1	-
23	342975.06	1222913.81	Картометрический метод	1	-
24	342963.26	1222893.62	Картометрический метод	1	-
25	342941.00	1222855.52	Картометрический метод	1	-
26	342925.92	1222820.04	Картометрический метод	1	-
27	342917.50	1222794.15	Картометрический метод	1	-
28	342895.40	1222726.16	Картометрический метод	1	-
29	342888.80	1222705.86	Картометрический метод	1	-
30	342874.39	1222661.55	Картометрический метод	1	-
31	342869.39	1222646.16	Картометрический метод	1	-
32	342857.40	1222609.29	Картометрический метод	1	-
33	342844.25	1222567.05	Картометрический метод	1	-
34	342817.18	1222479.64	Картометрический метод	1	-
35	342810.60	1222458.40	Картометрический метод	1	-
36	342768.76	1222323.32	Картометрический метод	1	-
37	342755.44	1222278.11	Картометрический метод	1	-
38	342734.32	1222206.47	Картометрический метод	1	-
39	342707.42	1222115.18	Картометрический метод	1	-
40	342684.59	1222037.73	Картометрический метод	1	-
41	342675.39	1222006.49	Картометрический метод	1	-

			й метод		
42	342671.29	1221992.59	Картометрически й метод	1	-
43	342662.27	1221957.75	Картометрически й метод	1	-
44	342650.58	1221912.56	Картометрически й метод	1	-
45	342645.08	1221891.32	Картометрически й метод	1	-
46	342628.79	1221828.38	Картометрически й метод	1	-
47	342622.30	1221803.30	Картометрически й метод	1	-
48	342616.00	1221778.95	Картометрически й метод	1	-
49	342629.28	1221775.22	Картометрически й метод	1	-
50	342627.53	1221769.24	Картометрически й метод	1	-
51	342667.09	1221758.64	Картометрически й метод	1	-
52	342672.55	1221763.07	Картометрически й метод	1	-
53	342731.44	1221746.54	Картометрически й метод	1	-
54	342717.39	1221765.03	Картометрически й метод	1	-
55	342708.62	1221784.17	Картометрически й метод	1	-
56	342712.61	1221813.68	Картометрически й метод	1	-
57	342726.17	1221828.83	Картометрически й метод	1	-
58	342752.49	1221832.82	Картометрически й метод	1	-
59	342774.82	1221842.39	Картометрически й метод	1	-
60	342788.38	1221851.96	Картометрически й метод	1	-
61	342802.73	1221879.88	Картометрически	1	-

			й метод		
62	342806.72	1221923.74	Картометрически й метод	1	-
63	342801.93	1221938.90	Картометрически й метод	1	-
64	342785.98	1221966.01	Картометрически й метод	1	-
65	342786.45	1221976.90	Картометрически й метод	1	-
66	342786.78	1221984.36	Картометрически й метод	1	-
67	342798.74	1222008.28	Картометрически й метод	1	-
68	342801.93	1222037.00	Картометрически й метод	1	-
69	342805.12	1222068.90	Картометрически й метод	1	-
70	342819.48	1222086.45	Картометрически й метод	1	-
71	342827.10	1222097.33	Картометрически й метод	1	-
72	342836.23	1222110.37	Картометрически й метод	1	-
73	342844.37	1222135.46	Картометрически й метод	1	-
74	342845.80	1222139.88	Картометрически й метод	1	-
75	342859.36	1222173.38	Картометрически й метод	1	-
76	342858.56	1222202.09	Картометрически й метод	1	-
77	342863.35	1222237.18	Картометрически й метод	1	-
78	342872.92	1222259.52	Картометрически й метод	1	-
79	342892.06	1222284.24	Картометрически й метод	1	-
80	342900.83	1222307.37	Картометрически й метод	1	-
81	342910.40	1222331.30	Картометрически	1	-

			й метод		
82	342919.17	1222336.08	Картометрически й метод	1	-
83	342935.92	1222336.08	Картометрически й метод	1	-
84	342954.27	1222331.30	Картометрически й метод	1	-
85	342973.81	1222339.86	Картометрически й метод	1	-
86	342980.76	1222353.76	Картометрически й метод	1	-
87	342982.40	1222360.51	Картометрически й метод	1	-
88	342970.34	1222372.85	Картометрически й метод	1	-
89	342925.20	1222405.84	Картометрически й метод	1	-
90	342902.63	1222430.14	Картометрически й метод	1	-
91	342900.89	1222456.19	Картометрически й метод	1	-
92	342904.36	1222464.87	Картометрически й метод	1	-
93	342923.46	1222461.39	Картометрически й метод	1	-
94	342942.56	1222470.08	Картометрически й метод	1	-
95	342951.24	1222496.12	Картометрически й метод	1	-
96	342960.24	1222501.26	Картометрически й метод	1	-
97	342963.39	1222503.06	Картометрически й метод	1	-
98	343008.53	1222544.73	Картометрически й метод	1	-
99	343032.84	1222584.66	Картометрически й метод	1	-
100	343032.84	1222603.76	Картометрически й метод	1	-
101	343039.78	1222638.48	Картометрически	1	-



			й метод		
102	343044.92	1222652.59	Картометрически й метод	1	-
103	343046.73	1222657.58	Картометрически й метод	1	-
104	343067.56	1222690.57	Картометрически й метод	1	-
105	343068.72	1222693.46	Картометрически й метод	1	-
106	343076.73	1222713.50	Картометрически й метод	1	-
107	343084.92	1222733.97	Картометрически й метод	1	-
108	343091.87	1222787.79	Картометрически й метод	1	-
109	343098.81	1222827.72	Картометрически й метод	1	-
110	343119.65	1222877.21	Картометрически й метод	1	-
111	343131.80	1222899.78	Картометрически й метод	1	-
112	343149.16	1222901.51	Картометрически й метод	1	-
113	343176.94	1222885.89	Картометрически й метод	1	-
114	343196.04	1222885.89	Картометрически й метод	1	-
115	343225.55	1222894.57	Картометрически й метод	1	-
116	343244.65	1222918.87	Картометрически й метод	1	-
117	343244.65	1222942.90	Картометрически й метод	1	-
118	343244.65	1222958.80	Картометрически й метод	1	-
119	343234.23	1222983.11	Картометрически й метод	1	-
120	343232.07	1223007.98	Картометрически й метод	1	-
121	343230.76	1223023.04	Картометрически	1	-

			й метод		
122	343237.42	1223039.69	Картометрический метод	1	-
123	343241.18	1223049.08	Картометрический метод	1	-
124	343263.75	1223073.39	Картометрический метод	1	-
125	343267.39	1223074.98	Картометрический метод	1	-
126	343274.20	1223077.96	Картометрический метод	1	-
127	343291.53	1223085.54	Картометрический метод	1	-
128	343319.31	1223104.64	Картометрический метод	1	-
129	343345.35	1223130.68	Картометрический метод	1	-
130	343374.86	1223139.36	Картометрический метод	1	-
131	343425.21	1223142.84	Картометрический метод	1	-
132	343449.52	1223156.73	Картометрический метод	1	-
133	343461.67	1223184.51	Картометрический метод	1	-
134	343460.18	1223209.91	Картометрический метод	1	-
135	343459.94	1223214.02	Картометрический метод	1	-
136	343479.03	1223252.21	Картометрический метод	1	-
137	343491.19	1223286.94	Картометрический метод	1	-
138	343482.51	1223325.13	Картометрический метод	1	-
139	343489.45	1223349.44	Картометрический метод	1	-
140	343499.87	1223363.33	Картометрический метод	1	-
141	343510.28	1223391.11	Картометрический метод	1	-

			й метод		
142	343510.28	1223408.47	Картометрически й метод	1	-
143	343520.70	1223427.57	Картометрически й метод	1	-
144	343539.80	1223432.77	Картометрически й метод	1	-
145	343554.73	1223421.78	Картометрически й метод	1	-
146	343567.74	1223412.19	Картометрически й метод	1	-
147	343572.79	1223408.47	Картометрически й метод	1	-
148	343574.57	1223408.55	Картометрически й метод	1	-
149	343612.72	1223410.20	Картометрически й метод	1	-
150	343643.97	1223425.83	Картометрически й метод	1	-
151	343649.18	1223453.61	Картометрически й метод	1	-
152	343663.65	1223465.18	Картометрически й метод	1	-
153	343675.22	1223474.44	Картометрически й метод	1	-
154	343690.84	1223495.28	Картометрически й метод	1	-
155	343711.68	1223507.43	Картометрически й метод	1	-
156	343729.04	1223510.90	Картометрически й метод	1	-
157	343746.40	1223538.68	Картометрически й метод	1	-
158	343774.18	1223543.89	Картометрически й метод	1	-
159	343795.43	1223538.98	Картометрически й метод	1	-
160	343796.75	1223538.68	Картометрически й метод	1	-
161	343819.32	1223542.15	Картометрически	1	-

			й метод		
162	343834.95	1223561.25	Картометрически й метод	1	-
163	343847.10	1223609.86	Картометрически й метод	1	-
164	343847.75	1223613.89	Картометрически й метод	1	-
165	343781.51	1223677.58	Картометрически й метод	1	-
166	343712.88	1223709.18	Картометрически й метод	1	-
1	343676.34	1223722.47	Картометрически й метод	1	-

## 3. Сведения о характерных точках части (частей) границы объекта

Обозначение характерных точек части границы	Координаты, м		Метод определения координат характерной точки	Средняя квадратическая погрешность положения характерной точки (Mt), м	Описание обозначения точки на местности (при наличии)
	X	Y			
1	2	3	4	5	6
-	-	-	-	-	-

## Раздел 3

## Сведения о местоположении измененных (уточненных) границ объекта

## 1. Система координат -

## 2. Сведения о характерных точках границ объекта

Обозначение характерных точек границ	Существующие координаты, м		Измененные (уточненные) координаты, м		Метод определения координат характерной точки	Средняя квадратическая погрешность положения характерной точки (Mt), м	Описание обозначения точки на местности (при наличии)
	X	Y	X	Y			
1	2	3	4	5	6	7	8
-	-	-	-	-	-	-	

## 3. Сведения о характерных точках части (частей) границы объекта

Обозначение характерных точек части	Существующие координаты, м	Измененные (уточненные) координаты, м	Метод определения координат характерной	Средняя квадратическая погрешность положения	Описание обозначения точки на местности
-------------------------------------------	-------------------------------	---------------------------------------------	--------------------------------------------------	-------------------------------------------------------	--------------------------------------------------

границы	X	Y	X	Y	точки	характерной точки (Mt), м	(при наличии)
1	2	3	4	5	6	7	8
-	-	-	-	-	-	-	
ТЕКСТОВОЕ ОПИСАНИЕ							
местоположения границ населенных пунктов, территориальных зон							
Прохождение границы		Описание прохождения границы					
от точки	до точки						
1	2	3					
-	-	-					

Приложение 10  
к генеральному плану сельского  
поселения Верхнечесноченский сельсовет  
Воловского муниципального района  
Липецкой области

ГРАФИЧЕСКОЕ ОПИСАНИЕ					
местоположения границ населенных пунктов, территориальных зон, особо охраняемых природных территорий, зон с особыми условиями использования территории					
поселок Южный					
(наименование объекта, местоположение границ которого описано (далее - объект))					
Раздел 1					
Сведения об объекте					
№ п/п	Характеристики объекта			Описание характеристик	
1	2			3	
1.	Местоположение объекта			Липецкая область, Воловский муниципальный район, сельское поселение Верхнечесноченский сельсовет, поселок Южный	
2.	Площадь объекта +/- величина погрешности определения площади (P +/- Дельта P)			720650 +/- 2826 м <sup>2</sup>	
3.	Иные характеристики объекта			-	
Раздел 2					
Сведения о местоположении границ объекта					
1. Система координат МСК-48, зона 1					
2. Сведения о характерных точках границ объекта					
Обозначение характерных точек границ	Координаты, м		Метод определения координат характерной точки	Средняя квадратическая погрешность положения характерной точки (Mt), м	Описание обозначения точки на местности (при наличии)
	X	Y			
1	2	3	4	5	6
1	342835.71	1220519.39	Картометрически	1	-

			й метод		
2	342820.76	1220477.59	Картометрический метод	1	-
3	342804.08	1220461.19	Картометрический метод	1	-
4	342790.83	1220448.17	Картометрический метод	1	-
5	342755.20	1220413.14	Картометрический метод	1	-
6	342747.46	1220405.53	Картометрический метод	1	-
7	342730.22	1220267.59	Картометрический метод	1	-
8	342729.76	1220263.84	Картометрический метод	1	-
9	342702.56	1220266.36	Картометрический метод	1	-
10	342643.08	1220260.46	Картометрический метод	1	-
11	342643.34	1220258.73	Картометрический метод	1	-
12	342644.49	1220249.48	Картометрический метод	1	-
13	342644.63	1220248.37	Картометрический метод	1	-
14	342644.71	1220246.57	Картометрический метод	1	-
15	342651.19	1220238.85	Картометрический метод	1	-
16	342661.28	1220226.74	Картометрический метод	1	-
17	342669.59	1220202.33	Картометрический метод	1	-
18	342674.79	1220180.10	Картометрический метод	1	-
19	342677.63	1220164.55	Картометрический метод	1	-
20	342675.87	1220141.58	Картометрический метод	1	-
21	342669.41	1220124.54	Картометрический метод	1	-

			й метод		
22	342653.00	1220096.95	Картометрически й метод	1	-
23	342633.22	1220075.94	Картометрически й метод	1	-
24	342620.80	1220071.98	Картометрически й метод	1	-
25	342612.34	1220074.05	Картометрически й метод	1	-
26	342574.29	1220097.94	Картометрически й метод	1	-
27	342561.66	1220101.28	Картометрически й метод	1	-
28	342552.04	1220097.95	Картометрически й метод	1	-
29	342546.74	1220089.05	Картометрически й метод	1	-
30	342526.80	1220018.35	Картометрически й метод	1	-
31	342516.30	1219982.48	Картометрически й метод	1	-
32	342518.55	1219926.63	Картометрически й метод	1	-
33	342515.55	1219867.68	Картометрически й метод	1	-
34	342517.09	1219813.02	Картометрически й метод	1	-
35	342520.63	1219794.78	Картометрически й метод	1	-
36	342516.43	1219768.66	Картометрически й метод	1	-
37	342502.99	1219764.18	Картометрически й метод	1	-
38	342496.27	1219751.86	Картометрически й метод	1	-
39	342497.27	1219732.24	Картометрически й метод	1	-
40	342500.45	1219718.94	Картометрически й метод	1	-
41	342492.17	1219713.36	Картометрически	1	-



			й метод		
42	342482.83	1219705.95	Картометрически й метод	1	-
43	342481.01	1219679.95	Картометрически й метод	1	-
44	342506.35	1219662.28	Картометрически й метод	1	-
45	342517.55	1219643.24	Картометрически й метод	1	-
46	342522.03	1219625.33	Картометрически й метод	1	-
47	342518.67	1219610.77	Картометрически й метод	1	-
48	342510.83	1219602.93	Картометрически й метод	1	-
49	342505.23	1219580.53	Картометрически й метод	1	-
50	342496.35	1219566.64	Картометрически й метод	1	-
51	342488.43	1219550.30	Картометрически й метод	1	-
52	342467.16	1219532.38	Картометрически й метод	1	-
53	342442.52	1219504.39	Картометрически й метод	1	-
54	342440.76	1219501.43	Картометрически й метод	1	-
55	342430.72	1219484.59	Картометрически й метод	1	-
56	342429.08	1219460.72	Картометрически й метод	1	-
57	342452.60	1219402.49	Картометрически й метод	1	-
58	342459.32	1219353.22	Картометрически й метод	1	-
59	342455.96	1219324.10	Картометрически й метод	1	-
60	342440.28	1219300.59	Картометрически й метод	1	-
61	342420.12	1219283.79	Картометрически	1	-

			й метод		
62	342385.41	1219286.03	Картометрически й метод	1	-
63	342336.14	1219298.35	Картометрически й метод	1	-
64	342306.97	1219292.48	Картометрически й метод	1	-
65	342299.08	1219272.32	Картометрически й метод	1	-
66	342297.32	1219250.41	Картометрически й метод	1	-
67	342289.44	1219232.00	Картометрически й метод	1	-
68	342285.93	1219198.70	Картометрически й метод	1	-
69	342282.01	1219140.97	Картометрически й метод	1	-
70	342278.04	1219144.35	Картометрически й метод	1	-
71	342275.52	1219124.87	Картометрически й метод	1	-
72	342261.53	1219109.85	Картометрически й метод	1	-
73	342260.08	1219097.41	Картометрически й метод	1	-
74	342268.37	1219083.25	Картометрически й метод	1	-
75	342279.42	1219073.74	Картометрически й метод	1	-
76	342294.96	1219058.20	Картометрически й метод	1	-
77	342304.03	1219051.72	Картометрически й метод	1	-
78	342308.01	1219026.49	Картометрически й метод	1	-
79	342319.57	1219006.39	Картометрически й метод	1	-
80	342316.41	1218986.40	Картометрически й метод	1	-
81	342311.99	1218970.34	Картометрически	1	-

			й метод		
82	342313.97	1218954.54	Картометрический метод	1	-
83	342322.16	1218937.76	Картометрический метод	1	-
84	342316.98	1218913.15	Картометрический метод	1	-
85	342313.19	1218892.07	Картометрический метод	1	-
86	342311.54	1218876.74	Картометрический метод	1	-
87	342313.61	1218856.38	Картометрический метод	1	-
88	342308.07	1218832.19	Картометрический метод	1	-
89	342319.04	1218818.92	Картометрический метод	1	-
90	342345.14	1218804.46	Картометрический метод	1	-
91	342357.47	1218793.07	Картометрический метод	1	-
92	342360.33	1218781.26	Картометрический метод	1	-
93	342344.80	1218765.82	Картометрический метод	1	-
94	342345.21	1218751.06	Картометрический метод	1	-
95	342353.44	1218740.22	Картометрический метод	1	-
96	342373.53	1218728.72	Картометрический метод	1	-
97	342384.54	1218723.01	Картометрический метод	1	-
98	342400.46	1218714.74	Картометрический метод	1	-
99	342403.65	1218703.70	Картометрический метод	1	-
100	342404.72	1218699.98	Картометрический метод	1	-
101	342399.56	1218683.81	Картометрический метод	1	-

			й метод		
102	342388.27	1218653.72	Картометрический метод	1	-
103	342390.80	1218633.09	Картометрический метод	1	-
104	342401.47	1218617.65	Картометрический метод	1	-
105	342416.70	1218603.15	Картометрический метод	1	-
106	342432.24	1218598.45	Картометрический метод	1	-
107	342436.13	1218594.56	Картометрический метод	1	-
108	342432.24	1218581.61	Картометрический метод	1	-
109	342418.00	1218560.89	Картометрический метод	1	-
110	342406.45	1218534.11	Картометрический метод	1	-
111	342405.53	1218520.08	Картометрический метод	1	-
112	342404.07	1218497.70	Картометрический метод	1	-
113	342418.21	1218471.53	Картометрический метод	1	-
114	342442.80	1218438.79	Картометрический метод	1	-
115	342451.25	1218411.92	Картометрический метод	1	-
116	342445.55	1218396.51	Картометрический метод	1	-
117	342442.72	1218388.86	Картометрический метод	1	-
118	342436.70	1218373.09	Картометрический метод	1	-
119	342444.83	1218353.72	Картометрический метод	1	-
120	342454.41	1218339.55	Картометрический метод	1	-
121	342474.92	1218315.32	Картометрический	1	-

			й метод		
122	342486.68	1218295.16	Картометрический метод	1	-
123	342487.69	1218252.35	Картометрический метод	1	-
124	342487.82	1218246.63	Картометрический метод	1	-
125	342501.48	1218225.70	Картометрический метод	1	-
126	342520.34	1218190.94	Картометрический метод	1	-
127	342523.65	1218184.84	Картометрический метод	1	-
128	342536.40	1218146.46	Картометрический метод	1	-
129	342528.65	1218076.16	Картометрический метод	1	-
130	342561.48	1218037.52	Картометрический метод	1	-
131	342571.27	1218014.68	Картометрический метод	1	-
132	342569.56	1217995.60	Картометрический метод	1	-
133	342556.07	1217989.21	Картометрический метод	1	-
134	342530.26	1218001.63	Картометрический метод	1	-
135	342510.87	1217992.01	Картометрический метод	1	-
136	342506.44	1217976.35	Картометрический метод	1	-
137	342517.89	1217956.20	Картометрический метод	1	-
138	342520.03	1217937.85	Картометрический метод	1	-
139	342525.58	1217912.36	Картометрический метод	1	-
140	342536.56	1217903.59	Картометрический метод	1	-
141	342556.85	1217902.49	Картометрический метод	1	-

			й метод		
142	342580.19	1217907.08	Картометрически й метод	1	-
143	342602.87	1217899.94	Картометрически й метод	1	-
144	342627.05	1217889.26	Картометрически й метод	1	-
145	342631.68	1217876.13	Картометрически й метод	1	-
146	342625.39	1217868.17	Картометрически й метод	1	-
147	342607.31	1217879.12	Картометрически й метод	1	-
148	342594.24	1217878.39	Картометрически й метод	1	-
149	342589.99	1217864.55	Картометрически й метод	1	-
150	342586.77	1217854.07	Картометрически й метод	1	-
151	342597.95	1217830.28	Картометрически й метод	1	-
152	342628.03	1217812.82	Картометрически й метод	1	-
153	342639.08	1217795.98	Картометрически й метод	1	-
154	342637.17	1217775.43	Картометрически й метод	1	-
155	342620.39	1217756.31	Картометрически й метод	1	-
156	342584.09	1217770.18	Картометрически й метод	1	-
157	342572.91	1217756.92	Картометрически й метод	1	-
158	342578.99	1217741.17	Картометрически й метод	1	-
159	342583.77	1217728.81	Картометрически й метод	1	-
160	342622.20	1217690.81	Картометрически й метод	1	-
161	342644.58	1217658.53	Картометрически	1	-

			й метод		
162	342660.27	1217628.96	Картометрический метод	1	-
163	342658.46	1217595.95	Картометрический метод	1	-
164	342664.26	1217585.94	Картометрический метод	1	-
165	342666.65	1217581.82	Картометрический метод	1	-
166	342702.91	1217568.87	Картометрический метод	1	-
167	342721.04	1217546.85	Картометрический метод	1	-
168	342724.93	1217518.36	Картометрический метод	1	-
169	342715.86	1217489.87	Картометрический метод	1	-
170	342714.52	1217488.39	Картометрический метод	1	-
171	342710.54	1217484.02	Картометрический метод	1	-
172	342680.43	1217472.87	Картометрический метод	1	-
173	342664.46	1217459.79	Картометрический метод	1	-
174	342667.36	1217422.04	Картометрический метод	1	-
175	342670.30	1217407.35	Картометрический метод	1	-
176	342681.89	1217349.42	Картометрический метод	1	-
177	342693.50	1217313.12	Картометрический метод	1	-
178	342713.84	1217313.12	Картометрический метод	1	-
179	342726.91	1217308.76	Картометрический метод	1	-
180	342732.77	1217285.31	Картометрический метод	1	-
181	342731.92	1217272.42	Картометрический метод	1	-

			й метод		
182	342737.39	1217273.63	Картометрический метод	1	-
183	342740.35	1217261.54	Картометрический метод	1	-
184	342745.28	1217261.27	Картометрический метод	1	-
185	342768.32	1217267.57	Картометрический метод	1	-
186	342804.62	1217272.46	Картометрический метод	1	-
187	342834.62	1217278.93	Картометрический метод	1	-
188	342833.95	1217281.95	Картометрический метод	1	-
189	342835.50	1217282.26	Картометрический метод	1	-
190	342836.31	1217279.06	Картометрический метод	1	-
191	342886.32	1217279.49	Картометрический метод	1	-
192	342896.79	1217279.81	Картометрический метод	1	-
193	342928.70	1217291.34	Картометрический метод	1	-
194	343010.50	1217295.10	Картометрический метод	1	-
195	343011.86	1217306.14	Картометрический метод	1	-
196	342886.00	1217299.00	Картометрический метод	1	-
197	342885.00	1217314.00	Картометрический метод	1	-
198	343012.00	1217320.80	Картометрический метод	1	-
199	343002.81	1217340.89	Картометрический метод	1	-
200	342999.95	1217372.48	Картометрический метод	1	-
201	343001.06	1217382.01	Картометрический метод	1	-



			й метод		
202	343000.43	1217392.64	Картометрический метод	1	-
203	342995.98	1217400.10	Картометрический метод	1	-
204	342988.68	1217405.34	Картометрический метод	1	-
205	342979.16	1217408.20	Картометрический метод	1	-
206	342964.34	1217408.20	Картометрический метод	1	-
207	342927.09	1217397.41	Картометрический метод	1	-
208	342912.48	1217396.29	Картометрический метод	1	-
209	342891.62	1217401.95	Картометрический метод	1	-
210	342860.53	1217407.36	Картометрический метод	1	-
211	342848.35	1217416.93	Картометрический метод	1	-
212	342836.76	1217430.58	Картометрический метод	1	-
213	342831.20	1217443.92	Картометрический метод	1	-
214	342823.90	1217478.84	Картометрический метод	1	-
215	342827.55	1217481.23	Картометрический метод	1	-
216	342834.22	1217505.20	Картометрический метод	1	-
217	342837.87	1217512.34	Картометрический метод	1	-
218	342869.94	1217549.33	Картометрический метод	1	-
219	342894.38	1217566.63	Картометрический метод	1	-
220	342918.20	1217584.89	Картометрический метод	1	-
221	342944.87	1217607.91	Картометрический метод	1	-

			й метод		
222	342957.41	1217623.94	Картометрический метод	1	-
223	342972.65	1217648.71	Картометрический метод	1	-
224	342986.14	1217663.63	Картометрический метод	1	-
225	342990.11	1217675.54	Картометрический метод	1	-
226	342990.43	1217688.71	Картометрический метод	1	-
227	342988.84	1217698.24	Картометрический метод	1	-
228	342983.12	1217702.84	Картометрический метод	1	-
229	342973.98	1217702.47	Картометрический метод	1	-
230	342965.50	1217695.38	Картометрический метод	1	-
231	342942.48	1217663.79	Картометрический метод	1	-
232	342927.40	1217647.44	Картометрический метод	1	-
233	342909.15	1217629.66	Картометрический метод	1	-
234	342895.81	1217622.36	Картометрический метод	1	-
235	342877.87	1217612.04	Картометрический метод	1	-
236	342838.03	1217588.70	Картометрический метод	1	-
237	342824.22	1217583.30	Картометрический метод	1	-
238	342791.83	1217585.05	Картометрический метод	1	-
239	342792.27	1217588.29	Картометрический метод	1	-
240	342789.53	1217656.48	Картометрический метод	1	-
241	342783.21	1217813.64	Картометрический метод	1	-

			й метод		
242	342802.06	1217892.64	Картометрически й метод	1	-
243	342776.26	1218031.51	Картометрически й метод	1	-
244	342770.17	1218064.73	Картометрически й метод	1	-
245	342746.36	1218086.96	Картометрически й метод	1	-
246	342709.05	1218097.28	Картометрически й метод	1	-
247	342682.18	1218113.00	Картометрически й метод	1	-
248	342677.04	1218128.27	Картометрически й метод	1	-
249	342674.13	1218144.90	Картометрически й метод	1	-
250	342676.51	1218297.30	Картометрически й метод	1	-
251	342671.75	1218347.31	Картометрически й метод	1	-
252	342676.51	1218383.03	Картометрически й метод	1	-
253	342683.29	1218410.77	Картометрически й метод	1	-
254	342666.75	1218465.03	Картометрически й метод	1	-
255	342649.27	1218525.17	Картометрически й метод	1	-
256	342592.64	1218785.12	Картометрически й метод	1	-
257	342577.11	1218804.47	Картометрически й метод	1	-
258	342535.76	1218803.61	Картометрически й метод	1	-
259	342510.75	1218807.32	Картометрически й метод	1	-
260	342501.66	1218818.52	Картометрически й метод	1	-
261	342499.66	1218822.05	Картометрически	1	-

			й метод		
262	342499.66	1218838.80	Картометрический метод	1	-
263	342508.43	1218857.94	Картометрический метод	1	-
264	342525.40	1218899.48	Картометрический метод	1	-
265	342530.39	1218925.99	Картометрический метод	1	-
266	342518.13	1219012.58	Картометрический метод	1	-
267	342517.56	1219015.96	Картометрический метод	1	-
268	342503.21	1219100.43	Картометрический метод	1	-
269	342502.05	1219128.27	Картометрический метод	1	-
270	342517.21	1219172.57	Картометрический метод	1	-
271	342556.65	1219238.60	Картометрический метод	1	-
272	342572.24	1219291.01	Картометрический метод	1	-
273	342608.93	1219431.38	Картометрический метод	1	-
274	342679.60	1219696.22	Картометрический метод	1	-
275	342745.16	1219746.57	Картометрический метод	1	-
276	342778.64	1219827.29	Картометрический метод	1	-
277	342879.86	1219836.58	Картометрический метод	1	-
278	342894.19	1219898.16	Картометрический метод	1	-
279	342929.82	1220080.31	Картометрический метод	1	-
280	342944.28	1220210.09	Картометрический метод	1	-
281	342945.97	1220227.01	Картометрический метод	1	-

			й метод		
282	342974.33	1220510.90	Картометрически й метод	1	-
1	342835.71	1220519.39	Картометрически й метод	1	-

## 3. Сведения о характерных точках части (частей) границы объекта

Обозначение характерных точек части границы	Координаты, м		Метод определения координат характерной точки	Средняя квадратическая погрешность положения характерной точки (Mt), м	Описание обозначения точки на местности (при наличии)
	X	Y			
1	2	3	4	5	6
-	-	-	-	-	-

## Раздел 3

## Сведения о местоположении измененных (уточненных) границ объекта

1. Система координат -

## 2. Сведения о характерных точках границ объекта

Обозначение характерных точек границ	Существующие координаты, м		Измененные (уточненные) координаты, м		Метод определения координат характерной точки	Средняя квадратическая погрешность положения характерной точки (Mt), м	Описание обозначения точки на местности (при наличии)
	X	Y	X	Y			
1	2	3	4	5	6	7	8
-	-	-	-	-	-	-	

## 3. Сведения о характерных точках части (частей) границы объекта

Обозначение характерных точек части границы	Существующие координаты, м		Измененные (уточненные) координаты, м		Метод определения координат характерной точки	Средняя квадратическая погрешность положения характерной точки (Mt), м	Описание обозначения точки на местности (при наличии)
	X	Y	X	Y			
1	2	3	4	5	6	7	8
-	-	-	-	-	-	-	

## ТЕКСТОВОЕ ОПИСАНИЕ

местоположения границ населенных пунктов, территориальных зон

Прохождение границы		Описание прохождения границы
от точки	до точки	
1	2	3
-	-	-

Приложение 11  
к генеральному плану сельского  
поселения Верхнечесноченский сельсовет  
Воловского муниципального района  
Липецкой области

ГРАФИЧЕСКОЕ ОПИСАНИЕ					
местоположения границ населенных пунктов, территориальных зон, особо охраняемых природных территорий, зон с особыми условиями использования территории					
село Нижнее Чесночное					
(наименование объекта, местоположение границ которого описано (далее - объект))					
Раздел 1					
Сведения об объекте					
№ п/п	Характеристики объекта			Описание характеристик	
1	2			3	
1.	Местоположение объекта			Липецкая область, Воловский муниципальный район, сельское поселение Верхнечесноченский сельсовет, село Нижнее Чесночное	
2.	Площадь объекта +/- величина погрешности определения площади (P +/- Дельта P)			1253312 +/- 4914 м <sup>2</sup>	
3.	Иные характеристики объекта			-	
Раздел 2					
Сведения о местоположении границ объекта					
1. Система координат МСК-48, зона 1					
2. Сведения о характерных точках границ объекта					
Обозначение характерных точек границ	Координаты, м		Метод определения координат характерной точки	Средняя квадратическая погрешность положения характерной точки (Mt), м	Описание обозначения точки на местности (при наличии)
	X	Y			
1	2	3	4	5	6

1	342119.00	1219204.94	Картометрический метод	1	-
2	342116.97	1219118.60	Картометрический метод	1	-
3	342113.50	1218971.15	Картометрический метод	1	-
4	342113.28	1218965.66	Картометрический метод	1	-
5	342128.50	1218970.85	Картометрический метод	1	-
6	342163.09	1218983.55	Картометрический метод	1	-
7	342177.78	1218989.84	Картометрический метод	1	-
8	342194.62	1218997.06	Картометрический метод	1	-
9	342196.59	1218997.91	Картометрический метод	1	-
10	342230.88	1219019.44	Картометрический метод	1	-
11	342248.43	1219033.80	Картометрический метод	1	-
12	342267.57	1219068.89	Картометрический метод	1	-
13	342268.37	1219083.25	Картометрический метод	1	-
14	342260.08	1219097.41	Картометрический метод	1	-
15	342261.53	1219109.85	Картометрический метод	1	-
16	342275.52	1219124.87	Картометрический метод	1	-
17	342278.04	1219144.35	Картометрический метод	1	-
18	342282.01	1219140.97	Картометрический метод	1	-
19	342285.93	1219198.70	Картометрический метод	1	-
20	342289.44	1219232.00	Картометрический метод	1	-



21	342297.32	1219250.41	Картометрический метод	1	-
22	342299.08	1219272.32	Картометрический метод	1	-
23	342306.97	1219292.48	Картометрический метод	1	-
24	342336.14	1219298.35	Картометрический метод	1	-
25	342385.41	1219286.03	Картометрический метод	1	-
26	342420.12	1219283.79	Картометрический метод	1	-
27	342440.28	1219300.59	Картометрический метод	1	-
28	342455.96	1219324.10	Картометрический метод	1	-
29	342459.32	1219353.22	Картометрический метод	1	-
30	342452.60	1219402.49	Картометрический метод	1	-
31	342429.08	1219460.72	Картометрический метод	1	-
32	342430.72	1219484.59	Картометрический метод	1	-
33	342440.76	1219501.43	Картометрический метод	1	-
34	342442.52	1219504.39	Картометрический метод	1	-
35	342467.16	1219532.38	Картометрический метод	1	-
36	342488.43	1219550.30	Картометрический метод	1	-
37	342496.35	1219566.64	Картометрический метод	1	-
38	342505.23	1219580.53	Картометрический метод	1	-
39	342510.83	1219602.93	Картометрический метод	1	-
40	342518.67	1219610.77	Картометрический метод	1	-

41	342522.03	1219625.33	Картометрический метод	1	-
42	342517.55	1219643.24	Картометрический метод	1	-
43	342506.35	1219662.28	Картометрический метод	1	-
44	342481.01	1219679.95	Картометрический метод	1	-
45	342482.83	1219705.95	Картометрический метод	1	-
46	342492.17	1219713.36	Картометрический метод	1	-
47	342500.45	1219718.94	Картометрический метод	1	-
48	342497.27	1219732.24	Картометрический метод	1	-
49	342496.27	1219751.86	Картометрический метод	1	-
50	342502.99	1219764.18	Картометрический метод	1	-
51	342516.43	1219768.66	Картометрический метод	1	-
52	342520.63	1219794.78	Картометрический метод	1	-
53	342517.09	1219813.02	Картометрический метод	1	-
54	342515.55	1219867.68	Картометрический метод	1	-
55	342518.55	1219926.63	Картометрический метод	1	-
56	342516.30	1219982.48	Картометрический метод	1	-
57	342526.80	1220018.35	Картометрический метод	1	-
58	342546.74	1220089.05	Картометрический метод	1	-
59	342552.04	1220097.95	Картометрический метод	1	-
60	342561.66	1220101.28	Картометрический метод	1	-

61	342574.29	1220097.94	Картометрический метод	1	-
62	342612.34	1220074.05	Картометрический метод	1	-
63	342620.80	1220071.98	Картометрический метод	1	-
64	342633.22	1220075.94	Картометрический метод	1	-
65	342653.00	1220096.95	Картометрический метод	1	-
66	342669.41	1220124.54	Картометрический метод	1	-
67	342675.87	1220141.58	Картометрический метод	1	-
68	342677.63	1220164.55	Картометрический метод	1	-
69	342674.79	1220180.10	Картометрический метод	1	-
70	342669.59	1220202.33	Картометрический метод	1	-
71	342661.28	1220226.74	Картометрический метод	1	-
72	342651.19	1220238.85	Картометрический метод	1	-
73	342644.71	1220246.57	Картометрический метод	1	-
74	342644.63	1220248.37	Картометрический метод	1	-
75	342644.49	1220249.48	Картометрический метод	1	-
76	342643.34	1220258.73	Картометрический метод	1	-
77	342643.08	1220260.46	Картометрический метод	1	-
78	342702.56	1220266.36	Картометрический метод	1	-
79	342729.76	1220263.84	Картометрический метод	1	-
80	342730.22	1220267.59	Картометрический метод	1	-

81	342747.46	1220405.53	Картометрический метод	1	-
82	342755.20	1220413.14	Картометрический метод	1	-
83	342790.83	1220448.17	Картометрический метод	1	-
84	342804.08	1220461.19	Картометрический метод	1	-
85	342820.76	1220477.59	Картометрический метод	1	-
86	342835.71	1220519.39	Картометрический метод	1	-
87	342840.43	1220551.36	Картометрический метод	1	-
88	342848.82	1220611.79	Картометрический метод	1	-
89	342851.95	1220634.38	Картометрический метод	1	-
90	342856.59	1220742.09	Картометрический метод	1	-
91	342861.94	1220766.39	Картометрический метод	1	-
92	342875.07	1220826.05	Картометрический метод	1	-
93	342886.24	1220876.81	Картометрический метод	1	-
94	342894.44	1220916.80	Картометрический метод	1	-
95	342900.03	1220944.07	Картометрический метод	1	-
96	342849.42	1220961.62	Картометрический метод	1	-
97	342827.57	1220971.74	Картометрический метод	1	-
98	342797.37	1220985.72	Картометрический метод	1	-
99	342795.55	1220987.01	Картометрический метод	1	-
100	342864.14	1220998.98	Картометрический метод	1	-

101	342889.66	1221023.70	Картометрический метод	1	-
102	342891.26	1221056.80	Картометрический метод	1	-
103	342893.65	1221140.54	Картометрический метод	1	-
104	342884.95	1221262.86	Картометрический метод	1	-
105	342888.86	1221374.80	Картометрический метод	1	-
106	342901.52	1221462.48	Картометрический метод	1	-
107	342910.64	1221525.51	Картометрический метод	1	-
108	342911.20	1221529.35	Картометрический метод	1	-
109	342883.71	1221612.51	Картометрический метод	1	-
110	342868.13	1221662.54	Картометрический метод	1	-
111	342706.23	1221655.37	Картометрический метод	1	-
112	342708.62	1221662.15	Картометрический метод	1	-
113	342725.37	1221686.07	Картометрический метод	1	-
114	342731.75	1221713.19	Картометрический метод	1	-
115	342731.44	1221746.54	Картометрический метод	1	-
116	342672.55	1221763.07	Картометрический метод	1	-
117	342667.09	1221758.64	Картометрический метод	1	-
118	342627.53	1221769.24	Картометрический метод	1	-
119	342629.28	1221775.22	Картометрический метод	1	-
120	342616.00	1221778.95	Картометрический метод	1	-

121	342608.06	1221795.69	Картометрический метод	1	-
122	342563.88	1221786.23	Картометрический метод	1	-
123	342546.62	1221782.53	Картометрический метод	1	-
124	342492.66	1221790.80	Картометрический метод	1	-
125	342466.90	1221794.74	Картометрический метод	1	-
126	342272.35	1221838.90	Картометрический метод	1	-
127	342235.31	1221602.60	Картометрический метод	1	-
128	342234.15	1221595.21	Картометрический метод	1	-
129	342302.94	1221582.78	Картометрический метод	1	-
130	342297.14	1221500.72	Картометрический метод	1	-
131	342307.09	1221480.00	Картометрический метод	1	-
132	342319.39	1221454.88	Картометрический метод	1	-
133	342332.41	1221428.31	Картометрический метод	1	-
134	342278.00	1221377.17	Картометрический метод	1	-
135	342271.84	1221320.56	Картометрический метод	1	-
136	342254.23	1221158.76	Картометрический метод	1	-
137	342251.64	1221134.94	Картометрический метод	1	-
138	342228.97	1220926.65	Картометрический метод	1	-
139	342232.11	1220894.74	Картометрический метод	1	-
140	342242.93	1220860.47	Картометрический метод	1	-

141	342273.54	1220784.21	Картометрический метод	1	-
142	342279.13	1220767.18	Картометрический метод	1	-
143	342279.68	1220765.50	Картометрический метод	1	-
144	342304.00	1220691.37	Картометрический метод	1	-
145	342301.04	1220660.39	Картометрический метод	1	-
146	342300.05	1220650.04	Картометрический метод	1	-
147	342300.00	1220649.53	Картометрический метод	1	-
148	342269.00	1220384.90	Картометрический метод	1	-
149	342263.01	1220337.89	Картометрический метод	1	-
150	342254.00	1220267.19	Картометрический метод	1	-
151	342253.12	1220260.23	Картометрический метод	1	-
152	342235.00	1220116.59	Картометрический метод	1	-
153	342227.04	1220056.25	Картометрический метод	1	-
154	342217.94	1219987.32	Картометрический метод	1	-
155	342205.00	1219889.29	Картометрический метод	1	-
156	342202.45	1219869.03	Картометрический метод	1	-
157	342169.19	1219604.33	Картометрический метод	1	-
158	342154.91	1219490.67	Картометрический метод	1	-
159	342129.37	1219287.49	Картометрический метод	1	-
1	342119.00	1219204.94	Картометрический метод	1	-

3. Сведения о характерных точках части (частей) границы объекта							
Обозначение характерных точек части границы	Координаты, м		Метод определения координат характерной точки	Средняя квадратическая погрешность положения характерной точки (Mt), м	Описание обозначения точки на местности (при наличии)		
	X	Y					
1	2	3	4	5	6		
-	-	-	-	-	-		
Раздел 3							
Сведения о местоположении измененных (уточненных) границ объекта							
1. Система координат -							
2. Сведения о характерных точках границ объекта							
Обозначение характерных точек границ	Существующие координаты, м		Измененные (уточненные) координаты, м		Метод определения координат характерной точки	Средняя квадратическая погрешность положения характерной точки (Mt), м	Описание обозначения точки на местности (при наличии)
	X	Y	X	Y			
1	2	3	4	5	6	7	8
-	-	-	-	-	-	-	
3. Сведения о характерных точках части (частей) границы объекта							
Обозначение характерных точек части границы	Существующие координаты, м		Измененные (уточненные) координаты, м		Метод определения координат характерной точки	Средняя квадратическая погрешность положения характерной точки (Mt), м	Описание обозначения точки на местности (при наличии)
	X	Y	X	Y			
1	2	3	4	5	6	7	8
-	-	-	-	-	-	-	
ТЕКСТОВОЕ ОПИСАНИЕ							
местоположения границ населенных пунктов, территориальных зон							
Прохождение границы			Описание прохождения границы				
от точки	до точки						
1	2		3				
-	-		-				