



**УПРАВЛЕНИЕ ЭНЕРГЕТИКИ И ТАРИФОВ
ЛИПЕЦКОЙ ОБЛАСТИ**

ПОСТАНОВЛЕНИЕ

5 февраля 2024 года

№ 4/2

г. Липецк

**О внесении изменений в постановление управления энергетики и тарифов Липецкой области от 27 декабря 2023 года № 69/2
«Об утверждении границ охранных зон газораспределительных сетей
АО «Газпром газораспределение Липецк»**

В соответствии с Земельным кодексом Российской Федерации, постановлением Правительства Российской Федерации от 20 ноября 2000 года № 878 «Об утверждении Правил охраны газораспределительных сетей», распоряжением Правительства Липецкой области от 18 июля 2023 года № 680-р «Об утверждении Положения об управлении энергетикой и тарифов Липецкой области», приказом управления энергетики и тарифов Липецкой области от 4 октября 2022 года № 01-06/398-2 «Об утверждении административного регламента предоставления государственной услуги по утверждению границ охранных зон газораспределительных сетей», протоколом заседания коллегии управления энергетики и тарифов Липецкой области от 5 февраля 2024 года № 4/2, на основании обращения АО «Газпром газораспределение Липецк» исх. № 10-46 от 11 января 2024 года (вх. № 48-92 от 15 января 2024 года) управление энергетики и тарифов Липецкой области постановляет:

1. Внести в постановление управления энергетики и тарифов Липецкой области от 27 декабря 2023 года № 69/2 «Об утверждении границ охранных зон газораспределительных сетей АО «Газпром газораспределение Липецк» (Липецкая газета, 2023, 29 декабря) следующие изменения:

подпункт 10 пункта 1 изложить в следующей редакции:

«10) газопровод-ввод. Назначение: сооружения коммунального хозяйства. Протяженность: 64 м. Адрес (местоположение): 398526, Липецкая область, Липецкий р-н, с, Пады (Падовский с/с), ул. Юбилейная, к ж.д. № 96 «в». (приложение 10)».

подпункт 33 пункта 1 изложить в следующей редакции:

«33) газопровод-ввод. Назначение: сооружения коммунального хозяйства. Протяженность: 12 м. Адрес (местоположение): 398513, Липецкая область, Липецкий р-н, с Частая Дубрава, ул. Новодубравская, к ж.д. № 35 (приложение 33)».

2. Настоящее постановление вступает в силу со дня его официального опубликования.

Заместитель начальника управления



С.Д. Крылова

ОПИСАНИЕ МЕСТОПОЛОЖЕНИЯ ГРАНИЦ

Охранная зона трубопроводов: «Газопровод-ввод. Назначение: сооружения коммунального хозяйства. Протяженность: 64 м. Адрес (местоположение): 398526 Липецкая область, Липецкий р-н, с Пады (Падовский с/с), ул Юбилейная, к ж.д.№96в»
(наименование объекта, местоположение границ которого описано (далее - объект))

Раздел 1

Сведения об объекте		
№ п/п	Характеристики объекта	Описание характеристик
1	2	3
1	Местоположение объекта	Липецкая область, Липецкий муниципальный район, сельский совет Падовский, село Пады
2	Площадь объекта +/- величина погрешности определения площади (Р +/- Дельта Р)	270 кв.м ± 6 кв.м
3	Иные характеристики объекта	<p>Вид объекта реестра границ: Зона с особыми условиями использования территории</p> <p>Вид объекта по документу: <u>«Газопровод-ввод. Назначение: сооружения коммунального хозяйства. Протяженность: 64 м. Адрес (местоположение): 398526 Липецкая область, Липецкий р-н, с Пады (Падовский с/с), ул Юбилейная, к ж.д.№96в»</u></p> <p>Содержание ограничений использования объектов недвижимости в пределах зоны или территории: Ограничения использования объектов недвижимости предусмотрены Постановлением Правительства РФ от 20 ноября 2000 г. №878 "Правила охраны газораспределительных сетей". На земельные участки, входящие в охранные зоны газораспределительных сетей, в целях предупреждения их повреждения или нарушения условий их нормальной эксплуатации налагаются ограничения (обременения), которыми запрещается лицам, указанным в пункте 2 настоящих Правил: а) строить объекты жилищно-гражданского и производственного назначения; б) сносить и реконструировать мосты, коллекторы, автомобильные и железные дороги с расположенными на них газораспределительными сетями без предварительного выноса этих газопроводов по согласованию с эксплуатационными организациями; в)</p>

		<p>разрушать берегоукрепительные сооружения, водопропускные устройства, земляные и иные сооружения, предохраняющие газораспределительные сети от разрушений; г) перемещать, повреждать, засыпать и уничтожать опознавательные знаки, контрольно-измерительные пункты и другие устройства газораспределительных сетей; д) устраивать свалки и склады, разливать растворы кислот, солей, щелочей и других химически активных веществ; е) огораживать и перегораживать охранные зоны, препятствовать доступу персонала эксплуатационных организаций к газораспределительным сетям, проведению обслуживания и устранению повреждений газораспределительных сетей; ж) разводить огонь и размещать источники огня; з) рыть погреба, копать и обрабатывать почву сельскохозяйственными и мелиоративными орудиями и механизмами на глубину более 0,3 метра; и) открывать калитки и двери газорегуляторных пунктов, станций катодной и дренажной защиты, люки подземных колодцев, включать или отключать электроснабжение средств связи, освещения и систем телемеханики; к) набрасывать, приставлять и привязывать к опорам и надземным газопроводам, ограждениям и зданиям газораспределительных сетей посторонние предметы, лестницы, влезать на них; л) самовольно подключаться к газораспределительным сетям.</p>
--	--	---

Раздел 2

Сведения о местоположении границ объекта					
1. Система координат МСК-48					
2. Сведения о характерных точках границ объекта					
Обозначение характерных точек границ	Координаты. м		Метод определения координат характерной точки	Средняя квадрати- ческая погрешность положения характерной точки (Mt). м	Описание обозначения точки на местности (при наличии)
	X	Y			
1	2	3	4	5	6
1	395146.53	1315358.94	Метод спутниковых геодезических измерений	0.10	-
2	395142.00	1315359.28		0.10	-
3	395145.71	1315345.05		0.10	-
4	395166.52	1315317.99		0.10	-
5	395184.03	1315310.78		0.10	-
6	395185.88	1315310.01		0.10	-
7	395187.40	1315313.70		0.10	-
8	395185.55	1315314.46		0.10	-
9	395169.04	1315321.27		0.10	-
10	395149.37	1315346.85		0.10	-
11	395147.28	1315354.88		0.10	-
12	395147.03	1315357.38		0.10	-
1	395146.53	1315358.94		0.10	-
3. Сведения о характерных точках части (частей) границы объекта					
Обозначение характерных точек части границы	Координаты. м		Метод определения координат характерной точки	Средняя квадратичес- кая погрешность положения характерной точки (Mt). м	Описание обозначения точки на местности (при наличии)
	X	X			
1	2	3	4	5	6
1	-	-	-	-	-









Раздел 4

План границ объекта



Масштаб 1: 500


Используемые условные знаки и обозначения:

-  - граница охранной зоны
-  - кадастровый номер объекта недвижимости
-  - номер кадастрового квартала
-  - характерная точка границы охранной зоны объекта
-  - граница кадастрового квартала
-  - граница земельного участка по сведениям ЕГРН
-  - граница объекта капитального строительства по сведениям ЕГРН
-  - ось газопровода

Подпись  Хурчак Е.В.

Дата 10.11.2023 г.

Место для оттиска печати лица, составившего описание местоположения границ объекта



ОПИСАНИЕ МЕСТОПОЛОЖЕНИЯ ГРАНИЦ

Охранная зона трубопроводов: «Газопровод-ввод. Назначение: сооружения коммунального хозяйства. Протяженность: 12 м. Адрес (местоположение): 398513 Липецкая область, Липецкий р-н, с Частая Дубрава, ул Новодубравская, к ж.д. № 35»
(наименование объекта, местоположение границ которого описано (далее - объект))

Раздел 1

Сведения об объекте		
№ п/п	Характеристики объекта	Описание характеристик
1	2	3
1	Местоположение объекта	Липецкая область, Липецкий муниципальный район, сельский совет Частодубравский, село Частая Дубрава
2	Площадь объекта +/- величина погрешности определения площади (Р +/- Дельта Р)	64 кв.м ± 3 кв.м
3	Иные характеристики объекта	<p>Вид объекта реестра границ: Зона с особыми условиями использования территории</p> <p>Вид объекта по документу: «Газопровод-ввод. Назначение: сооружения коммунального хозяйства.</p> <p>Протяженность: 12 м. Адрес (местоположение): 398513 Липецкая область, Липецкий р-н, с Частая Дубрава, ул Новодубравская, к ж.д. № 35»</p> <p>Содержание ограничений использования объектов недвижимости в пределах зоны или территории: Ограничения использования объектов недвижимости предусмотрены Постановлением Правительства РФ от 20 ноября 2000 г. №878 "Правила охраны газораспределительных сетей" . На земельные участки, входящие в охранные зоны газораспределительных сетей, в целях предупреждения их повреждения или нарушения условий их нормальной эксплуатации налагаются ограничения (обременения), которыми запрещается лицам, указанным в пункте 2 настоящих Правил: а) строить объекты жилищно-гражданского и производственного назначения; б) сносить и реконструировать мосты, коллекторы, автомобильные и железные дороги с расположенными на них газораспределительными сетями без предварительного выноса этих газопроводов по согласованию с эксплуатационными организациями; в)</p>

		<p>разрушать берегоукрепительные сооружения, водопропускные устройства, земляные и иные сооружения, предохраняющие газораспределительные сети от разрушений; г) перемещать, повреждать, засыпать и уничтожать опознавательные знаки, контрольно-измерительные пункты и другие устройства газораспределительных сетей; д) устраивать свалки и склады, разливать растворы кислот, солей, щелочей и других химически активных веществ; е) огораживать и перегораживать охранные зоны, препятствовать доступу персонала эксплуатационных организаций к газораспределительным сетям, проведению обслуживания и устранению повреждений газораспределительных сетей; ж) разводить огонь и размещать источники огня; з) рыть погреба, копать и обрабатывать почву сельскохозяйственными и мелиоративными орудиями и механизмами на глубину более 0,3 метра; и) открывать калитки и двери газорегуляторных пунктов, станций катодной и дренажной защиты, люки подземных колодцев, включать или отключать электроснабжение средств связи, освещения и систем телемеханики; к) набрасывать, приставлять и привязывать к опорам и надземным газопроводам, ограждениям и зданиям газораспределительных сетей посторонние предметы, лестницы, влезать на них; л) самовольно подключаться к газораспределительным сетям.</p>
--	--	---

Раздел 2

Сведения о местоположении границ объекта					
1. Система координат МСК-48					
2. Сведения о характерных точках границ объекта					
Обозначение характерных точек границ	Координаты. м		Метод определения координат характерной точки	Средняя квадратическая погрешность положения характерной точки (Mt). м	Описание обозначения точки на местности (при наличии)
	X	Y			
1	2	3	4	5	6
1	411589.85	1302318.27	Метод спутниковых геодезических измерений	0.10	-
2	411586.63	1302320.65		0.10	-
3	411577.12	1302307.78		0.10	-
4	411580.34	1302305.40		0.10	-
1	411589.85	1302318.27		0.10	-
3. Сведения о характерных точках части (частей) границы объекта					
Обозначение характерных точек части границы	Координаты. м		Метод определения координат характерной точки	Средняя квадратическая погрешность положения характерной точки (Mt). м	Описание обозначения точки на местности (при наличии)
	X	X			
1	2	3	4	5	6
1	-	-	-	-	-



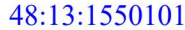





Раздел 4

План границ объекта



Масштаб 1:500

Используемые условные знаки и обозначения:

-  - граница охранной зоны
-  :2051 - кадастровый номер объекта недвижимости
-  48:13:1550101 - номер кадастрового квартала
-  1 - характерная точка границы охранной зоны объекта
-  - граница кадастрового квартала
-  - граница земельного участка по сведениям ЕГРН
-  - граница объекта капитального строительства по сведениям ЕГРН
-  - ось газопровода

Подпись _____ Хурчак Е.В.

Дата 10.11.2023 г.

Место для оттиска печати лица, составившего описание местоположения границ объекта