

УПРАВЛЕНИЕ  
ПО ОХРАНЕ ОБЪЕКТОВ КУЛЬТУРНОГО  
НАСЛЕДИЯ ЛИПЕЦКОЙ ОБЛАСТИ

П Р И К А З

« 28 » октября 2024 года

№ 188

г. Липецк

Об утверждении границ и режима использования территории объекта культурного наследия регионального значения «Церковь Иоанна Богослова», расположенного по адресу: Липецкая область, Липецкий муниципальный округ, с. Пружинки, ул. Старая Слобода, 130а

В соответствии с Федеральным законом от 25 июня 2002 года № 73-ФЗ «Об объектах культурного наследия (памятниках истории и культуры) народов Российской Федерации», приказом Министерства культуры Российской Федерации от 4 июня 2015 года № 1745 «Об утверждении требований к составлению проектов границ территорий объектов культурного наследия», на основании Проекта границ территории объекта культурного наследия регионального значения «Церковь Иоанна Богослова», расположенного по адресу: Липецкая область, Липецкий муниципальный округ, с. Пружинки, ул. Старая Слобода, 130а, разработанного ООО «Земпроект» (г.Тамбов) в 2024 году, ПРИКАЗЫВАЮ:

Утвердить границы и режим использования территории объекта культурного наследия регионального значения «Церковь Иоанна Богослова», расположенного по адресу: Липецкая область, Липецкий муниципальный округ, с. Пружинки, ул. Старая Слобода, 130а, согласно приложению.

Начальник управления

А.М. Грушихин

Приложение  
к приказу управления по охране  
объектов культурного наследия  
Липецкой области «Об утверждении  
границ и режима использования территории  
объекта культурного наследия регионального значения  
«Церковь Иоанна Богослова», расположенного  
по адресу: Липецкая область, Липецкий муниципальный округ,  
с. Пружинки, ул. Старая Слобода, 130а»

**Границы территории объекта культурного наследия регионального значения  
«Церковь Иоанна Богослова»,  
расположенного по адресу: Липецкая область,  
Липецкий муниципальный округ,  
с. Пружинки, ул. Старая Слобода, 130а**

**1. Описание границ территории объекта культурного наследия**

От точки 1 до точки 2 в северном направлении 68 м., от точки 2 до точки 3 в восточном направлении 43 м., от точки 3 до точки 4 в южном направлении 42 м., от точки 4 до точки 5 в южном направлении 8 м., от точки 5 до точки 6 в южном направлении 16 м., от точки 6 до точки 7 в южном направлении 5 м., от точки 7 до точки 8 в южном направлении 19 м., от точки 8 до точки 9 в западном направлении 15 м., от точки 9 до точки 10 в западном направлении 16 м., от точки 10 до точки 1 в западном направлении 39 м.




Площадь территории – 3371,8 м<sup>2</sup>

Протяженность границы (периметр) – 271 м

## 2. Карта (схема) границ территории объекта культурного наследия



Условные обозначения:

-  - объект культурного наследия регионального значения «Церковь Иоанна Богослова» (Липецкая область, Липецкий район, с. Пружинки, ул. Старая Слобода, 130а)
-  - границы территории объекта культурного наследия
- 48:13:0720205:17 - номер земельного участка(без координат границ)
- 1 ● - характерные (поворотные) точки
-  - объекты, не обладающие признаками культурно-исторической ценности

### 3. Перечень координат характерных точек границ территории объекта культурного наследия

Сведения о местоположении границ объекта					
Система координат 48.1					
Сведения о характерных точках границ объекта					
Обозначение характерных точек границ	Координаты, м		Метод определения координат характерной точки	Средняя квадратическая погрешность положения характерной точки (Mt), м	Описание обозначения точки на местности (при наличии)
	X	Y			
1	2	3	4	5	6
1	432862.10	1296876.62	Геодезический метод	0.1	
2	432853.50	1296944.32	Геодезический метод	0.1	
3	432811.67	1296935.09	Геодезический метод	0.1	
4	432815.30	1296893.04	Геодезический метод	0.1	
5	432807.17	1296893.19	Геодезический метод	0.1	
6	432802.59	1296877.42	Геодезический метод	0.1	
7	432806.09	1296874.39	Геодезический метод	0.1	
8	432807.97	1296855.76	Геодезический метод	0.1	
9	432822.75	1296856.78	Геодезический метод	0.1	
10	432823.06	1296872.77	Геодезический метод	0.1	
1	432862.10	1296876.62	Геодезический метод	0.1	

### 4. Режим использования территории объекта культурного наследия

#### Разрешается:

- проведение работ по сохранению объекта культурного наследия или его отдельных элементов;
- ведение хозяйственной деятельности, не противоречащей требованиям обеспечения сохранности объекта культурного наследия и позволяющей обеспечить его функционирование в современных условиях;
- проведение работ по благоустройству территории объекта культурного наследия;
  - установка элементов освещения, малых архитектурных форм;
  - устройство наружного освещения должно быть выполнено с учетом влияния светового потока на восприятие объекта культурного наследия;
  - озеленение территории цветниками, низкорослыми кустарниками, без высокорослых деревьев;
  - кронирование деревьев и кустарников, препятствующих визуальному восприятию объекта культурного наследия;
  - капитальный ремонт объектов не обладающих признаками историко-культурной ценности без увеличения их объемно-пространственных характеристик с использованием строительных и отделочных материалов, характерных для времени строительства объекта культурного наследия (натуральных и

имитирующих натуральные отделочные материалы (дерево, натуральный кирпич, камень), штукатурка с последующей окраской фасадов в цвета, не являющиеся контрастными по отношению к цветам отделки объекта культурного наследия;

- использование кровельного покрытия нейтральной колористики;
- реконструкция существующего или устройство нового ограждения, с металлическим/деревянным решетчатым заполнением, воротами и калиткой на кирпичных/металлических/деревянных столбах и цоколе;
- сохранение существующего ограждения территории из профильного листа территории объекта культурного наследия;
- снос объектов, не обладающих признаками историко-культурной ценности;
- проведение работ по устройству и реконструкции инженерных сетей, обеспечивающих эксплуатацию объекта культурного наследия;
- прокладка инженерных сетей только подземным способом;
- установка информационных надписей и обозначений, содержащих информацию об объекте культурного наследия;
- проведение мероприятий по обеспечению мер пожарной безопасности объекта культурного наследия;
- проведение мероприятий по обеспечению гидрогеологических и экологических мер безопасности объекта культурного наследия.

#### **Запрещается:**

- строительство объектов капитального строительства, пристроек к объекту культурного наследия и увеличение объемно-пространственных характеристик существующих объектов, не обладающих признаками историко-культурной ценности;
- снос объекта культурного наследия и изменение его объемно-пространственных характеристик;
- применение сайдинга, вентилируемых фасадов, пластика, и других современных строительных материалов при реконструкции или капитальном ремонте объектов, не обладающих признаками историко-культурной ценности;
- размещение рекламных стендов и других рекламных конструкций на объекте культурного наследия;
- проведение земляных, строительных, мелиоративных и иных работ, за исключением работ по сохранению объекта культурного наследия или его отдельных элементов, сохранению историко-градостроительной или природной среды объекта культурного наследия;
- проведения земляных работ без осуществления предварительных археологических исследований культурного слоя в соответствии с действующим законодательством;
- прокладка инженерных коммуникаций наземным и надземным способами;
- устройство железобетонных ограждений из монолитных или сборных плит и ограждений из металлической сетки и профилированных листов (кроме временных, необходимых для проведения работ по сохранению объекта культурного наследия);
- размещение антенных установок и вышек сотовой связи на территории объекта культурного наследия;

- размещение временных построек и объектов (киосков, павильонов, навесов), за исключением периодов проведения работ по сохранению объектов культурного наследия;

- ухудшения состояния территории объекта культурного наследия (загрязнение территории нечистотами, мусором, бытовыми отходами и др.);

- размещение на территории взрывопожарно-опасных объектов, объектов с динамическим воздействием;

- организация открытых автопарковок, за исключением временной стоянки автомобилей посетителей объекта культурного наследия.