

**УПРАВЛЕНИЕ
ПО ОХРАНЕ ОБЪЕКТОВ КУЛЬТУРНОГО
НАСЛЕДИЯ ЛИПЕЦКОЙ ОБЛАСТИ**

П Р И К А З

«28» октября 2024 года

№ 285

г. Липецк

Об утверждении границ и режима использования территории объекта культурного наследия регионального значения «Церковь Рождества Христова 1858 г.», расположенного по адресу: Липецкая область, Липецкий муниципальный округ, с. Кузьминские Отвержки, ул. Первомайская, 58б (ранее Липецкая область, Липецкий район, с. Кузьминские Отвержки, ул. Первомайская, 62)

В соответствии с Федеральным законом от 25 июня 2002 года № 73-ФЗ «Об объектах культурного наследия (памятниках истории и культуры) народов Российской Федерации», приказом Министерства культуры Российской Федерации от 4 июня 2015 года № 1745 «Об утверждении требований к составлению проектов границ территорий объектов культурного наследия», на основании Проекта границ территории объекта культурного наследия регионального значения «Церковь Рождества Христова 1858 г.», расположенного по адресу: Липецкая область, Липецкий район, с. Кузьминские Отвержки, ул. Первомайская, 62, разработанного ООО «Земпроект» (г.Тамбов) в 2024 году, ПРИКАЗЫВАЮ:

Утвердить границы и режим использования территории объекта культурного наследия регионального значения «Церковь Рождества Христова 1858 г.», расположенного по адресу: Липецкая область, Липецкий муниципальный округ, с. Кузьминские Отвержки, ул. Первомайская, 58б (ранее Липецкий район, с. Кузьминские Отвержки, ул. Первомайская, 62), согласно приложению.

Начальник управления

А.М. Грушихин

Приложение
к приказу управления по охране
объектов культурного наследия
Липецкой области «Об утверждении
границ и режима использования территории
объекта культурного наследия регионального значения
«Церковь Рождества Христова 1858 г.», расположенного
по адресу: Липецкая область, Липецкий муниципальный округ,
с. Кузьминские Отвержки, ул. Первомайская, 58б
(ранее Липецкая область, Липецкий район,
с. Кузьминские Отвержки, ул. Первомайская, 62)»

Границы территории объекта культурного наследия регионального значения

**«Церковь Рождества Христова 1858 г.»,
расположенного по адресу: Липецкая область,
Липецкий муниципальный округ,
с. Кузьминские Отвержки, ул. Первомайская, 58б
(ранее Липецкая область, Липецкий район,
с. Кузьминские Отвержки, ул. Первомайская, 62)»**

1. Описание границ территории объекта культурного наследия

От точки 1 до точки 2 в северном направлении 27 м., от точки 2 до точки 3 в северном направлении 26 м., от точки 3 до точки 4 в восточном направлении 20 м., от точки 4 до точки 5 в восточном направлении 5 м., от точки 5 до точки 6 в юго-восточном направлении 29 м., от точки 6 до точки 7 в южном направлении 37 м., от точки 7 до точки 8 в юга - западном направлении 22 м., от точки 8 до точки 1 в западном направлении 26 м.,





Площадь территории – 2336 м²

Протяженность границы – 191 м

2. Карта (схема) границ территории объекта культурного наследия



Условные обозначения:

-  - объект культурного наследия регионального значения "Церковь Рождества Христова, 1858г"
(Липецкая область, Липецкий муниципальный район, с. Кузьминские Отвержки, улица Первомайская, дом 586)
-  - граница территории объекта культурного наследия
-  - кадастровые границы земельных участков
- 48:13:0820204:11 - номер земельного участка
- 1 ● - характерные (поворотные) точки
-  - объект не обладающий признаками историко-культурной ценности

3. Перечень координат характерных точек границ территории объекта культурного наследия

Сведения о местоположении границ объекта					
Система координат 48.1					
Сведения о характерных точках границ объекта					
Обозначение характерных точек границ	Координаты, м		Метод определения координат характерной точки	Средняя квадратическая погрешность положения характерной точки (Mt), м	Описание обозначения точки на местности (при наличии)
	X	Y			
1	2	3	4	5	6
1	427955.08	1317131.94	Геодезический метод	0.1	
2	427963.61	1317157.95	Геодезический метод	0.1	
3	427965.96	1317184.04	Геодезический метод	0.1	
4	427951.67	1317197.58	Геодезический метод	0.1	
5	427948.18	1317200.89	Геодезический метод	0.1	
6	427929.69	1317178.54	Геодезический метод	0.1	
7	427912.76	1317145.68	Геодезический метод	0.1	
8	427929.51	1317131.99	Геодезический метод	0.1	
1	427955.08	1317131.94	Геодезический метод	0.1	

4. Режим использования территории объекта культурного наследия

Разрешается:

- проведение работ по сохранению объекта культурного наследия или его отдельных элементов;
- ведение хозяйственной деятельности, не противоречащей требованиям обеспечения сохранности объекта культурного наследия и позволяющей обеспечить его функционирование в современных условиях;
- проведение работ по благоустройству территории объекта культурного наследия;
- установка элементов освещения, малых архитектурных форм;
- устройство наружного освещения должно быть выполнено с учетом влияния светового потока на восприятие объекта культурного наследия;
- озеленение территории цветниками, низкорослыми кустарниками, без высокорослых деревьев;
- кронирование деревьев и кустарников, препятствующих визуальному восприятию объекта культурного наследия;
- капитальный ремонт объектов не обладающих признаками историко-культурной ценности, без увеличения их объемно-пространственных характеристик с использованием строительных и отделочных материалов, характерных для времени строительства объекта культурного наследия (натуральных и имитирующих натуральные отделочные материалы (дерево, натуральный кирпич, камень), штукатурка с последующей окраской фасадов в цвета, не являющиеся контрастными по отношению к цветам отделки объекта культурного наследия;
- сохранение, капитальный ремонт и реконструкция существующего ограждения, без применения железобетонных ограждений из монолитных или сборных плит и ограждений из металлической сетки и профилированных листов;

- использование кровельного покрытия нейтральной колористики;
- снос объектов, не обладающих признаками историко-культурной ценности;
- проведение работ по устройству и реконструкции инженерных сетей, обеспечивающих эксплуатацию объекта культурного наследия;
- прокладка инженерных сетей только подземным способом;
- установка информационных надписей и обозначений, содержащих информацию об объекте культурного наследия;
- проведение мероприятий по обеспечению мер пожарной безопасности объекта культурного наследия;
- проведение мероприятий по обеспечению гидрогеологических и экологических мер безопасности объекта культурного наследия.

Запрещается:

- строительство объектов капитального строительства, пристроек к объекту культурного наследия и увеличение объемно-пространственных характеристик существующих объектов, не обладающих признаками историко-культурной ценности;
- снос объекта культурного наследия и изменение его объемно-пространственных характеристик;
- применение сайдинга, вентилируемых фасадов, пластика, и других современных строительных материалов при реконструкции или капитальном ремонте объектов не обладающих признаками историко-культурной ценности;
- размещение рекламных стендов и других рекламных конструкций на объекте культурного наследия;
- проведение земляных, строительных, мелиоративных и иных работ, за исключением работ по сохранению объекта культурного наследия или его отдельных элементов, сохранению историко-градостроительной или природной среды объекта культурного наследия;
- проведения земляных работ без осуществления предварительных археологических исследований культурного слоя в соответствии с действующим законодательством;
- прокладка инженерных коммуникаций наземным и надземным способами;
- устройство железобетонных ограждений из монолитных или сборных плит и ограждений из металлической сетки и профилированных листов (кроме временных, необходимых для проведения работ по сохранению объекта культурного наследия);
- размещение антенных установок и вышек сотовой связи на территории объекта культурного наследия;
- размещение временных построек и объектов (киосков, павильонов, навесов), за исключением периодов проведения работ по сохранению объектов культурного наследия;
- ухудшения состояния территории объекта культурного наследия (загрязнение территории нечистотами, мусором, бытовыми отходами и др.);
- размещение на территории взрывопожарно-опасных объектов, объектов с динамическим воздействием;
- организация открытых автопарковок, за исключением временной стоянки автомобилей посетителей объекта культурного наследия.