

**УПРАВЛЕНИЕ  
ПО ОХРАНЕ ОБЪЕКТОВ КУЛЬТУРНОГО  
НАСЛЕДИЯ ЛИПЕЦКОЙ ОБЛАСТИ**

**ПРИКАЗ**

« 31 » октября 2024 года

№ 346

г. Липецк

О включении выявленного объекта культурного наследия в единый государственный реестр объектов культурного наследия (памятников истории и культуры) народов Российской Федерации в качестве объекта культурного наследия регионального значения, об утверждении границ и режима использования его территории

В соответствии с Федеральным законом от 25 июня 2002 года № 73-ФЗ «Об объектах культурного наследия (памятниках истории и культуры) народов Российской Федерации», постановлением Правительства Российской Федерации от 25 апреля 2024 года № 530 «Об утверждении Положения об историко-культурной экспертизе», приказом Министерства культуры Российской Федерации от 4 июня 2015 года № 1745 «Об утверждении требований к составлению проектов границ территорий объектов культурного наследия», на основании заключения (Акта) государственной историко-культурной экспертизы от 18 октября 2024 года, в целях обоснования целесообразности включения данного объекта в единый государственный реестр объектов культурного наследия (памятников истории и культуры) народов Российской Федерации, ПРИКАЗЫВАЮ:

1. Включить выявленный объект культурного наследия «Храм Богоявленский (1805 г.)», расположенный по адресу: Липецкая область, Липецкий муниципальный округ, с. Спасское-Чириково, в единый государственный реестр объектов культурного наследия (памятников истории и культуры) народов Российской Федерации в качестве объекта культурного наследия регионального значения с наименованием «Храм Богоявленский»; датировка объекта: 1805 г.; местоположение

объекта: Липецкая область, Липецкий муниципальный округ, с. Спасское-Чириково;  
вид объекта – памятник.

2. Утвердить границы и режим использования территории объекта культурного наследия регионального значения «Храм Богоявленский», 1805 г., расположенного по адресу: Липецкая область, Липецкий муниципальный округ, с. Спасское-Чириково, согласно приложению.

Начальник управления



А. М. Грушихин

Приложение  
к приказу управления по охране объектов  
культурного наследия Липецкой области  
«О включении выявленного объекта  
культурного наследия в единый государственный  
реестр объектов культурного наследия  
(памятников истории и культуры) народов  
Российской Федерации в качестве объекта  
культурного наследия регионального значения,  
об утверждении границ и режима  
использования его территории»

**Границы территории объекта культурного наследия регионального значения  
«Храм Богоявленский», 1805 г.,  
расположенного по адресу: Липецкая область,  
Липецкий муниципальный округ, с. Спасское-Чириково**

**1. Описание границ территории объекта культурного наследия**





<b>Обозначение части границ</b>	<b>Направление, горизонтальное проложение, м</b>	<b>Описание прохождения части границы объекта культурного наследия</b>
1-2	на северо-восток 129,56 м	мимо северо-западного фасада колокольни, по линии внутреннего контура кадастровой границы участка 48:13:0000000:319 (48:13:0000000:319/2)
2-3	на юго-восток 65,30 м	мимо северо-восточного фасада здания и участка с захоронениями, расположенного с северо-восточной стороны от здания, по линии
3-4	на юго-восток 50,72 м	внутреннего контура кадастровой границы участка 48:13:0000000:319 (48:13:0000000:319/2)
4-5	на юго-запад 73,98 м	мимо участка с захоронениями, расположенного с юго-восточной стороны от здания по линии внутреннего контура кадастровой границы участка 48:13:0000000:319 (48:13:0000000:319/2)

5-6	на юго-запад 4,00 м	на расстояние 4,00 м
6-7	на юго-запад 46,22 м	по линии внутреннего контура кадастровой границы участка 48:13:0000000:319 (48:13:0000000:319/2)
7-8	на северо-запад 41,31 м	по линии внутреннего контура кадастровой границы участка 48:13:0000000:319 (48:13:0000000:319/2)
8-1	на северо-запад 80,09 м	до исходной точки

## 2. Карта (схема) границ территории объекта культурного наследия



Условные обозначения:

	- объект культурного наследия регионального значения «Храм Богоявленский», 1805 г.
	- границы территории объекта культурного наследия
	- границы земельного участка, установленные в соответствии с федеральным законодательством, включенные в ЕГРН
	- характерная точка границ территории объекта культурного наследия

### 3. Перечень координат характерных точек границ территории объекта культурного наследия

Обозначение (номер) характерной точки	Координаты характерных точек в местной системе координат (МСК -48.1)	
	X	Y
1	431432,62	1290991,07
2	431535,49	1291069,83
3	431494,09	1291120,33
4	431457,89	1291155,86
5	431394,49	1291117,74
6	431391,06	1291115,68
7	431356,31	1291085,21
8	431379,62	1291051,11
1	431432,62	1290991,07

### 4. Режим использования территории объекта культурного наследия

На территории объекта культурного наследия **разрешается:**

- проведение работ по сохранению объекта культурного наследия или его отдельных элементов;
- сохранение историко-градостроительной или природной среды объекта культурного наследия;
- ведение хозяйственной деятельности, не противоречащей требованиям обеспечения сохранности объекта культурного наследия и позволяющей обеспечить функционирование объекта культурного наследия в современных условиях;
- благоустройство территории с использованием в покрытии пешеходных площадок, тротуаров традиционных или имитирующих традиционные материалы, установка элементов освещения, малых архитектурных форм;
- устройство наружного освещения объекта культурного наследия, с учетом влияния светового потока на восприятие объекта культурного наследия;

- проведение работ по прокладке и реконструкции инженерных сетей, обеспечивающих эксплуатацию объекта культурного наследия;
- установка информационных надписей и обозначений, содержащих информацию об объекте культурного наследия.

На территории объекта культурного наследия **запрещается:**

- строительство объектов капитального строительства, пристроек к объекту культурного наследия;
- проведение земляных, строительных, мелиоративных и иных работ, за исключением работ по сохранению объекта культурного наследия или его отдельных элементов, сохранению историко-градостроительной или природной среды объекта культурного наследия;
- проведение земляных работ без предварительного археологического исследования культурного слоя в соответствии с действующим законодательством;
- прокладка инженерных коммуникаций в наземном и надземном исполнении;
- устройство железобетонных ограждений и ограждений из металлической сетки и профилированных листов (кроме временных, необходимых для проведения работ по сохранению объекта культурного наследия);
- размещение рекламных стендов, растяжек и других рекламных конструкций;
- размещение временных построек и объектов (киосков, павильонов, навесов, автостоянок);
- размещение антенных установок на территории объекта культурного наследия;
- движение транспортных средств на территории объекта культурного наследия, в случае если движение транспортных средств создает угрозу нарушения его целостности и сохранности;
- ухудшение состояния территории объекта культурного наследия.