



**УПРАВЛЕНИЕ
ПО ОХРАНЕ ОБЪЕКТОВ КУЛЬТУРНОГО
НАСЛЕДИЯ ЛИПЕЦКОЙ ОБЛАСТИ**

П Р И К А З

« 16 » декабря 2024 года

№ 399

г. Липецк

Об утверждении границ и режима
использования территории объекта
культурного наследия регионального значения
«Церковь Покровская», расположенного по адресу:
Липецкая область, Данковский район,
с.Звереве, ул. Хутрянка, д.1

В соответствии с Федеральным законом от 25 июня 2002 года № 73-ФЗ «Об объектах культурного наследия (памятниках истории и культуры) народов Российской Федерации», приказом Министерства культуры Российской Федерации от 4 июня 2015 года № 1745 «Об утверждении требований к составлению проектов границ территорий объектов культурного наследия», на основании Проекта границ территории объекта культурного наследия регионального значения «Церковь Покровская», расположенного по адресу: Липецкая область, Данковский район, с.Звереве, ул. Хутрянка, д.1, разработанного ООО «Земпроект» (г.Тамбов) в 2024 году, ПРИКАЗЫВАЮ:

Утвердить границы и режим использования территории объекта культурного наследия регионального значения «Церковь Покровская», расположенного по адресу: Липецкая область, Данковский район, с.Звереве, ул. Хутрянка, д.1 согласно приложению.

Начальник управления

А.М. Грушихин

Приложение
к приказу управления по охране
объектов культурного наследия
Липецкой области «Об утверждении
границ и режима использования территории
объекта культурного наследия регионального значения
«Церковь Покровская», расположенного по адресу:
Липецкая область, Данковский район, с.Зверево, ул. Хутрянка, д.1»

**Границы территории объекта культурного наследия регионального значения
«Церковь Покровская»,
расположенного по адресу:
Липецкая область, Данковский район, с.Зверево, ул. Хутрянка, д.1**

1. Описание границ территории объекта культурного наследия

От точки 1 до точки 2 в северо-восточном направлении 40 м., от точки 2 до точки 3 в юго-восточном направлении 71 м., от точки 3 до точки 4 в юго-западном направлении 40 м., от точки 4 до точки 1 в северо-западном направлении 71 м.


Площадь территории – 2840 м²


Протяженность границы (периметр) – 222 м


2. Карта (схема) границ территории объекта культурного наследия





Условные обозначения:

 - объект культурного наследия регионального значения "Церковь Покровская" (Липецкая область, Данковский район, с.Зверево, ул. Хутрянка, д. 1)

 - граница территории объекта культурного наследия

 - кадастровые границы земельных участков

 - номер кадастрового участка

 - характерные (поворотные) точки

3. Перечень координат поворотных (характерных) точек границ территории объекта культурного наследия.

Сведения о местоположении границ объекта					
Система координат: 48.1					
Сведения о характерных точках границ объекта					
Обозначение характерных точек границ	Координаты, м		Метод определения координат характерной точки	Средняя квадратическая погрешность положения характерной точки (Mt), м	Описание обозначения точки на местности (при наличии)
	X	Y			
1	2	3	4	5	6
1	477432.77	1274823.20	Аналитический метод	0.1	
2	477466.34	1274844.55	Аналитический метод	0.1	
3	477428.81	1274904.49	Аналитический метод	0.1	
4	477394.58	1274882.95	Аналитический метод	0.1	
1	477432.77	1274823.20	Аналитический метод	0.1	

4. Режим использования территории объекта культурного наследия

Разрешается:

- проведение работ по сохранению объекта культурного наследия или его отдельных элементов;
- ведение хозяйственной деятельности, не противоречащей требованиям обеспечения сохранности объекта культурного наследия и позволяющей обеспечить его функционирование в современных условиях;
- проведение работ по благоустройству территории объекта культурного наследия;
- установка элементов освещения, малых архитектурных форм;
- устройство наружного освещения должно быть выполнено с учетом влияния светового потока на восприятие объекта культурного наследия;
- озеленение территории цветниками, низкорослыми кустарниками, без высокорослых деревьев;
- кронирование деревьев и кустарников, препятствующих визуальному восприятию объекта культурного наследия;
- проведение работ по прокладке и реконструкции инженерных сетей, обеспечивающих эксплуатацию объекта культурного наследия;
- прокладка инженерных сетей только подземным способом;
- установка информационных надписей и обозначений, содержащих информацию об объекте культурного наследия;
- проведение мероприятий по обеспечению мер пожарной безопасности объекта культурного наследия;
- проведение мероприятий по обеспечению гидрогеологических и экологических мер безопасности объекта культурного наследия.

Запрещается:

- строительство объектов капитального строительства, пристроек к объекту культурного наследия;
- снос объекта культурного наследия и изменение его объемно-пространственных характеристик;
- размещение рекламных стендов и других рекламных конструкций на объекте культурного наследия;
- проведение земляных, строительных, мелиоративных и иных работ, за исключением работ по сохранению объекта культурного наследия или его отдельных элементов, сохранению природной среды объекта культурного наследия;
- проведения земляных работ без осуществления предварительных археологических исследований культурного слоя в соответствии с действующим законодательством;
- прокладка инженерных коммуникаций наземным и надземным способами;
- устройство железобетонных ограждений в виде плит или сборного железобетона и ограждений из металлической сетки, и профилированных листов (кроме временных, необходимых для проведения работ по сохранению объекта культурного наследия);
- размещение антенных установок и вышек сотовой связи на территории объекта культурного наследия;
- размещение временных построек и объектов (киосков, павильонов, навесов), за исключением периодов проведения работ по сохранению объектов культурного наследия;
- ухудшения состояния территории объекта культурного наследия (загрязнение территории нечистотами, мусором, бытовыми отходами и др.);
- размещение на территории взрывопожарно-опасных объектов, объектов с динамическим воздействием;
- организация открытых автопарковок, за исключением временной стоянки автомобилей посетителей объекта культурного наследия.