



# **ЗАКОН МОСКОВСКОЙ ОБЛАСТИ**

**О внесении изменений в некоторые законы Московской области о статусе и границах муниципальных образований Московской области**

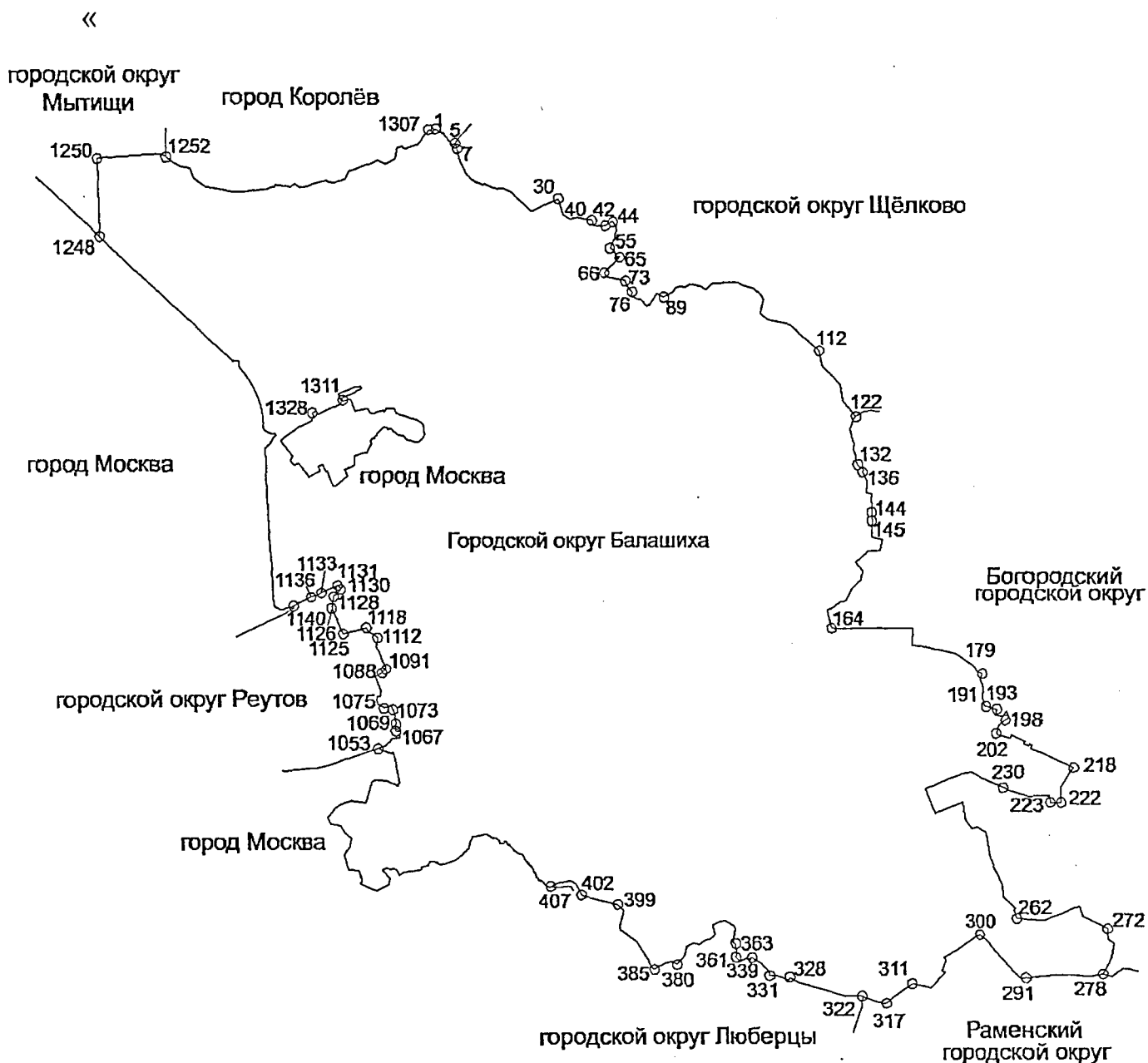
## **Статья 1**

Настоящий Закон вносит изменения в некоторые законы Московской области о статусе и границах муниципальных образований Московской области в целях приведения описания прохождения границ муниципальных образований Московской области в соответствии с законодательством Московской области.

## **Статья 2**

Внести в Закон Московской области № 208/2014-ОЗ «О преобразовании городского округа Балашиха и городского округа Железнодорожный, о статусе и установлении границы вновь образованного муниципального образования» (с изменениями, внесенными законами Московской области № 52/2015-ОЗ, № 151/2016-ОЗ, № 249/2018-ОЗ) следующие изменения:

в приложении 1:  
карту (схему) Городского округа Балашиха изложить в следующей редакции:



Масштаб 1:150000

»;

в части 3:

в пункте 1 слова «городского поселения Загорянский Щёлковского муниципального района» заменить словами «городского округа Щёлково»;

пункт 3 изложить в следующей редакции:

«3) от точки 7 граница проходит общим направлением на юго-восток по северо-восточной границе 4 квартала и северным границам 7, 8 кварталов Алексеевского лесопарка НП «Лосиный остров» до точки 30;»;

в пункте 4 слово «узловой» исключить;

в пункте 14 слова «сельского поселения Медвежье-Озёрское Щёлковского муниципального района» заменить словами «городского округа Щёлково»;

в пункте 31 слова «сельского поселения Вялковское Раменского муниципального района» заменить словами «Раменского городского округа»;

в пункте 36 слова «сельского поселения Вялковское Раменского муниципального района» заменить словами «Раменского городского округа».

### Статья 3

Внести в Закон Московской области № 202/2004-ОЗ «О статусе и границе городского округа Бронницы» (с изменениями, внесенными законами Московской области № 1/2009-ОЗ, № 21/2012-ОЗ) следующие изменения:

в приложении 1:

карту (схему) городского округа Бронницы изложить в следующей редакции:

«



Масштаб 1:50000

»;

в части 3:

пункт 1 изложить в следующей редакции:

«1) от точки 1 граница проходит на восток на протяжении 2781 метра по середине русла реки Москва до точки 16;»;

в пункте 2 слово «узловой» исключить;

пункты 9, 10 изложить в следующей редакции:

«9) от точки 184 граница проходит на запад на расстояние 440 метров по северной границе села Бисерово, административно подчиненного городу Раменское Московской области, пересекая реку Вохринка до пересечения с северо-восточной границей полосы отвода автомобильной дороги Бронницы – Бисерово на расстоянии 20 метров южнее точки 166 (точка 190);

10) от точки 190 граница, пересекая полосу отвода автомобильной дороги Бронницы – Бисерово, проходит на юго-запад на расстояние 650 метров по середине русла безымянного ручья, между юго-восточной границей территории ОАО «Вохринка» и северо-западной границей села Бисерово, административно-подчиненного городу Раменское Московской области, до восточной точки северо-восточной границы 46 квартала Бронницкого участкового лесничества (точка 222);»;

пункты 12, 13 изложить в следующей редакции:

«12) от точки 226 граница проходит 1800 метров на запад по южной границе просеки для полосы отвода газонефтепровода, до пересечения южной границы просеки для полосы отвода газонефтепровода с северо-западной границей 43 квартала Бронницкого участкового лесничества, далее на юг, на запад по северной границе 43 квартала Бронницкого участкового лесничества до северо-западного угла 43 квартала Бронницкого участкового лесничества (точка 236);

13) от точки 236 граница проходит на запад по северным границам 42, 41 кварталов Бронницкого участкового лесничества до пересечения южной границы просеки для полосы отвода газонефтепровода с северо-восточной границей 41 квартала Бронницкого участкового лесничества (точка 245);»;

в пункте 14 слово «узловой» исключить;

пункт 15 изложить в следующей редакции:

«15) от точки 251 граница проходит на запад на расстояние 110 метров по правой стороне грунтовой дороги, ведущей к деревне Пушкино, административно подчиненной городу Раменское Московской области, разделяющей границы 34, 30 кварталов Бронницкого участкового лесничества до стыка северных границ 33, 34 кварталов и южной границы 30 квартала Бронницкого участкового лесничества (точка 252);»;

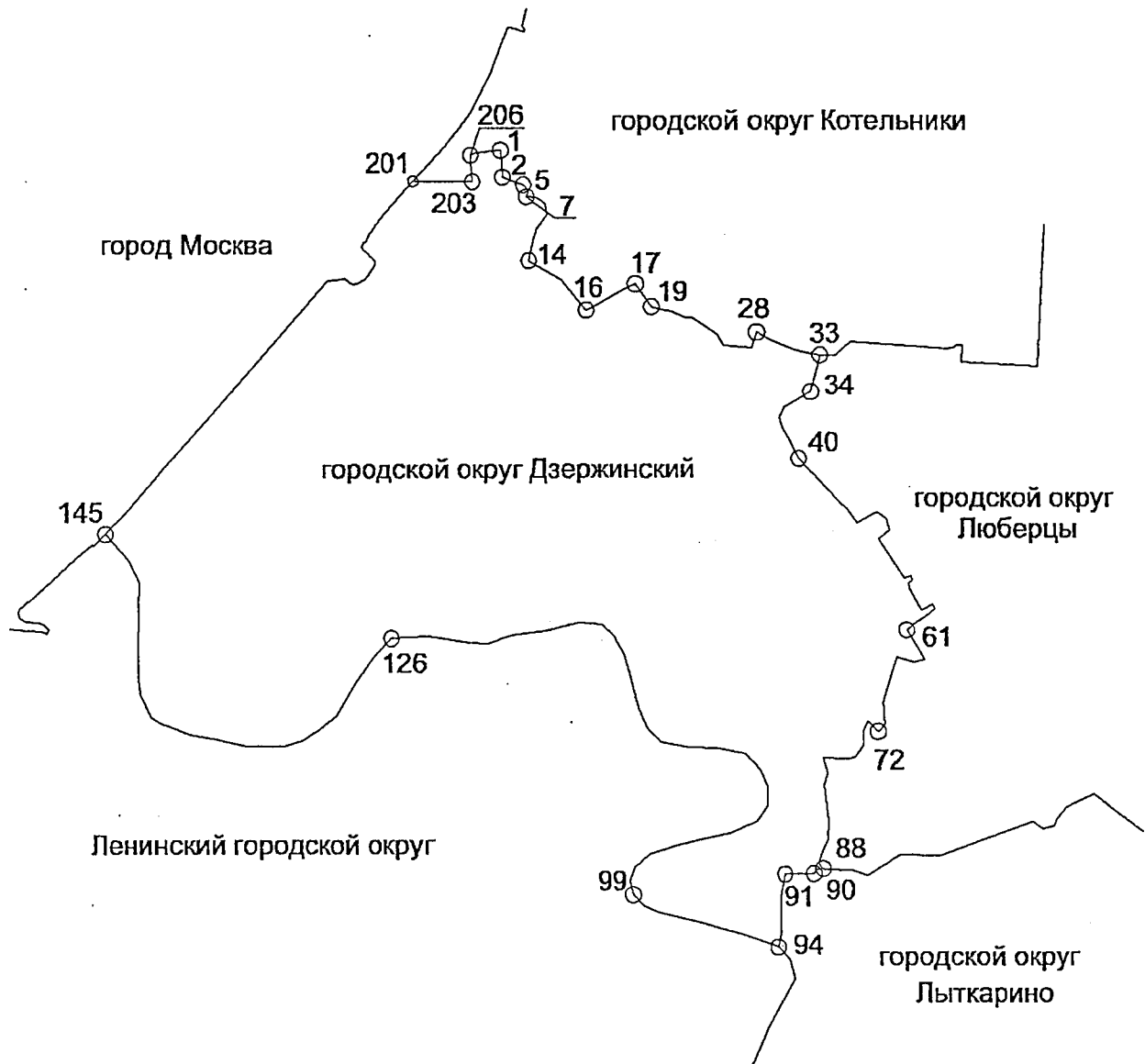
в пункте 28 слово «узловой» исключить.

#### Статья 4

Внести в Закон Московской области № 133/2004-ОЗ «О статусе и границе городского округа Дзержинский» (с изменениями, внесенными законами Московской области № 12/2007-ОЗ, № 61/2009-ОЗ, № 94/2012-ОЗ, № 23/2018-ОЗ) следующие изменения:

в приложении 1:  
 карту (схему) городского округа Дзержинский изложить в следующей редакции:

«



Масштаб 1:50000

»;

в части 3:

в пункте 17 слова «Ленинского муниципального района» заменить словами «Ленинского городского округа»;

пункт 18 изложить в следующей редакции:

«18) от узловой точки 94 граница проходит на северо-запад по фарватеру реки Москвы до точки 99»;

в пункте 19 слово «узловой» исключить;

в пункте 20 слова «Ленинского муниципального района» заменить словами «Ленинского городского округа».

### **Статья 5**

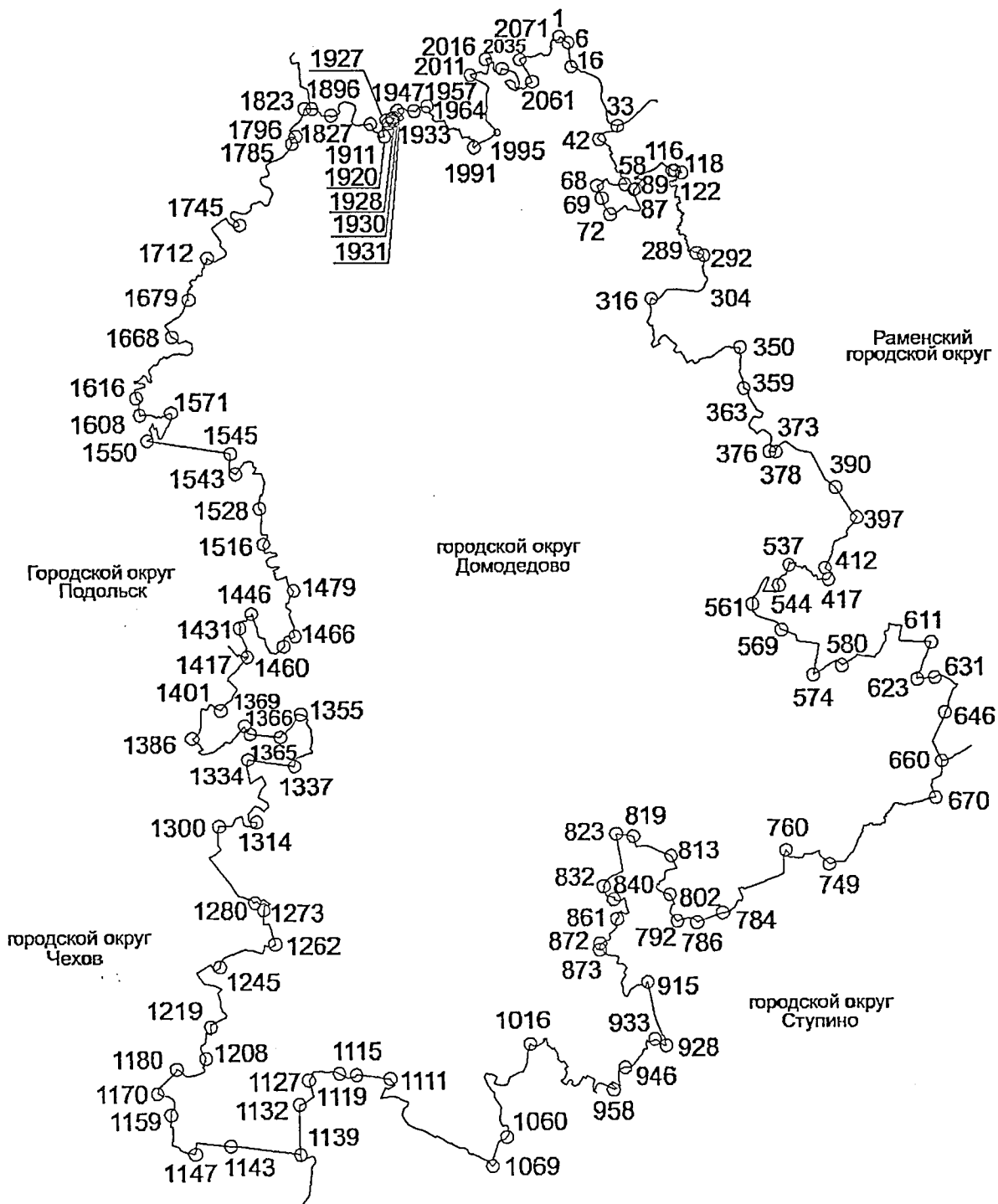
Внести в Закон Московской области № 234/2006-ОЗ «О городском округе Домодедово и его границе» (с изменениями, внесенными законами Московской области № 59/2009-ОЗ, № 171/2009-ОЗ, № 183/2010-ОЗ, № 7/2011-ОЗ, № 178/2011-ОЗ, № 115/2017-ОЗ, № 18/2019-ОЗ) следующие изменения:

в приложении 1:

карту (схему) городского округа Домодедово изложить в следующей редакции:

«

Ленинский городской округ



Масштаб 1:250000

»;

в части 3:

пункт 1 изложить в следующей редакции:

«1) от точки 1 граница проходит в северо-восточном направлении по северным границам общества с ограниченной ответственностью (далее – ООО) «Форум-инвест» до точки 6;»;

в пункте 2 слово «узловой» исключить;

пункт 3 изложить в следующей редакции:

«3) от точки 16 граница проходит в юго-восточном направлении по середине русла реки Пахра до узловой точки 33, расположенной на пересечении границ городского округа Домодедово, Ленинского городского округа, Раменского городского округа;»;

пункт 20 изложить в следующей редакции:

«20) от точки 359 граница проходит по восточной границе 43 квартала Сельвачевского участкового лесничества (точка 363);»;

в пункте 21 слово «узловой» исключить;

пункт 36 изложить в следующей редакции:

«36) от точки 623 граница проходит в восточном направлении по середине русла реки Северки до впадения реки Гнилуша в реку Северку до точки 631;»;

в пункте 37 слово «узловой» исключить;

в пункте 38 слова «сельского поселения Никоновское Раменского муниципального района» заменить словами «Раменского городского округа»;

в пункте 110 слова «городского поселения Горки Ленинские Ленинского муниципального района» заменить словами «Ленинского городского округа»;

пункт 125 изложить в следующей редакции:

«125) от точки 2011 граница проходит в северо-восточном направлении по северной границе земель ООО «Форум-инвест», далее на восток по межевой канаве, далее на северо-восток до полосы отвода развязки автомобильной дороги Подъезд от М-4 «Дон» к аэропорту «Домодедово», далее по западной границе полосы отвода автомобильной дороги Подъезд от М-4 «Дон» к аэропорту «Домодедово» до точки 2016;»;

в пункте 126 слово «узловой» исключить.

## **Статья 6**

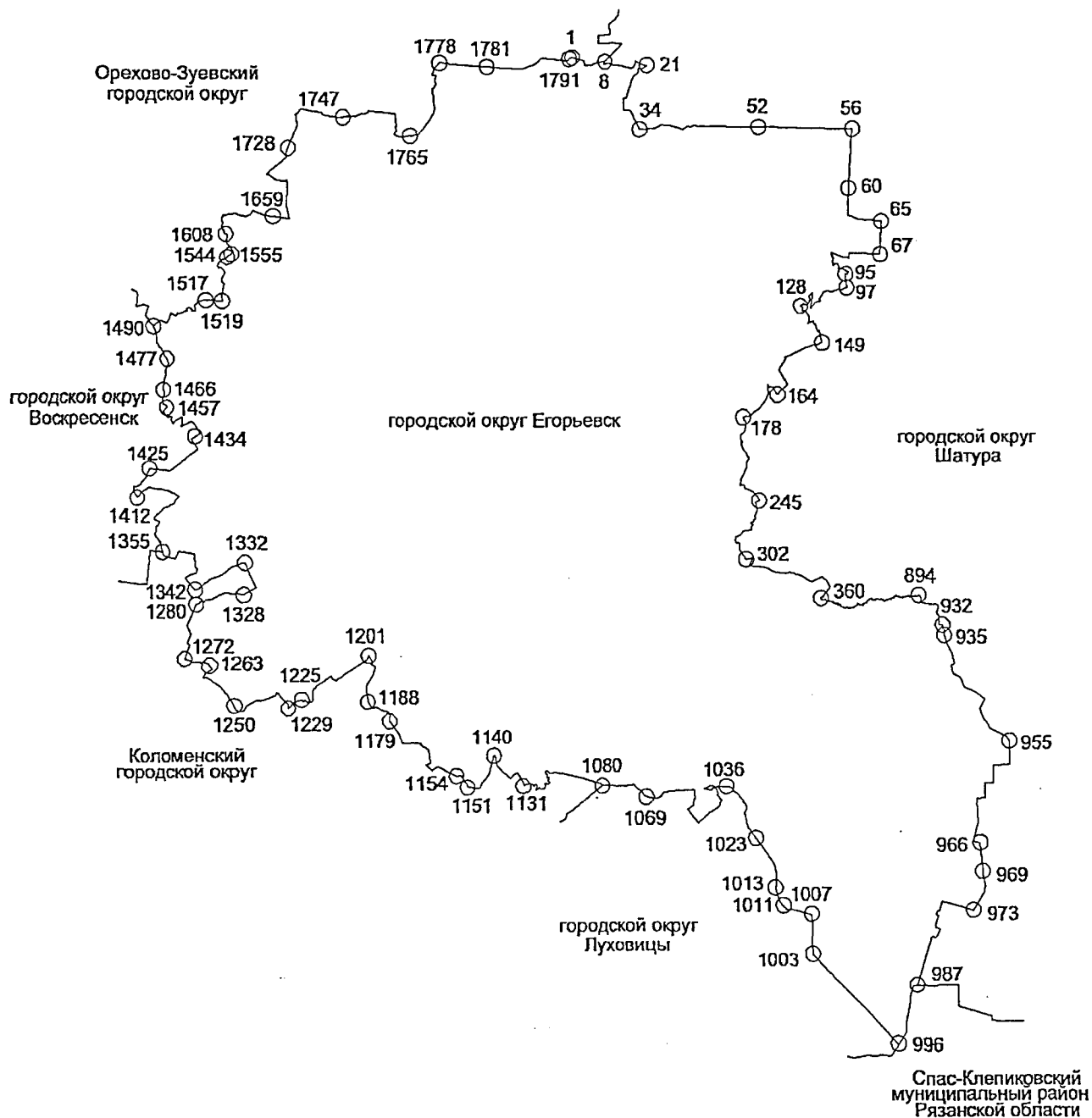
Внести в Закон Московской области № 225/2015-ОЗ «О границе городского округа Егорьевск» (с изменениями, внесенными законами Московской области № 123/2018-ОЗ, № 247/2018-ОЗ, № 107/2019-ОЗ) следующие изменения:

в приложении 1:

карту (схему) городского округа Егорьевск изложить в следующей редакции:



«



Масштаб 1:400000

»;

в части 3:

в пункте 1 слова «городского округа Ликино-Дулёво» заменить словами «Орехово-Зуевского городского округа»;

в пункте 51 слова «городского поселения Хорлово Воскресенского муниципального района» заменить словами «городского округа Воскресенск»;

в пункте 58 слова «городского поселения Хорлово Воскресенского муниципального района, городского округа Ликино-Дулёво» заменить словами «городского округа Воскресенск, Орехово-Зуевского городского округа».

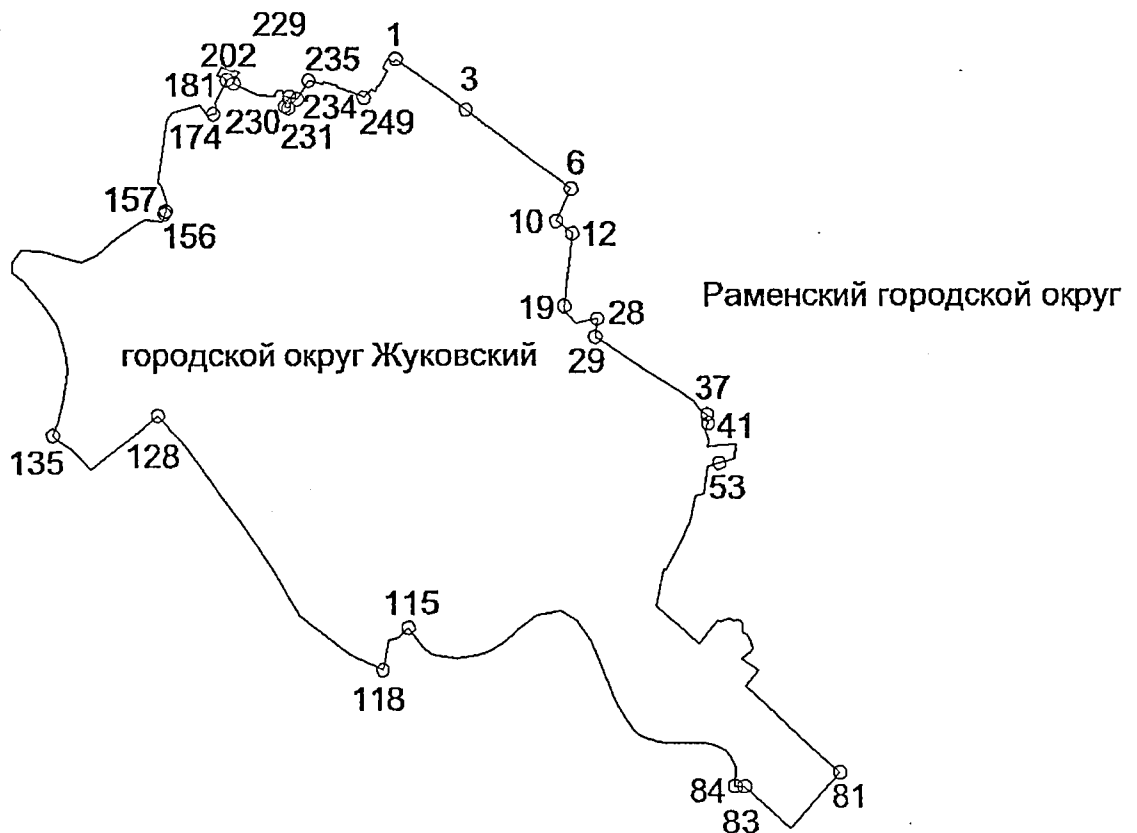
### Статья 7

Внести в Закон Московской области № 171/2004-ОЗ «О статусе и границе городского округа Жуковский» (с изменениями, внесенными законами Московской области № 99/2008-ОЗ, № 54/2009-ОЗ, № 21/2012-ОЗ) следующие изменения:

в приложении 1:

карту (схему) городского округа Жуковский изложить в следующей редакции:

«



Масштаб 1:100000

»;

в части 3:

пункт 1 изложить в следующей редакции:

«1) от точки 1 граница проходит в юго-восточном направлении по осевой линии железнодорожного полотна между вторым и третьим путями

Рязанского направления Московской железной дороги – филиала открытого акционерного общества «Российские железные дороги» (далее – Московская железная дорога) до точки 3;»;

в пункте 2 слово «узловой» исключить;

пункты 6–8 изложить в следующей редакции:

«6) от точки 19 граница проходит в юго-восточном направлении по осевой линии полотна Малой Московской железной дороги до пересечения с улицей Люберецкая дачного поселка Кратово, административно подчиненного городу Раменское Московской области, далее в восточном направлении по оси улицы Люберецкая дачного поселка Кратово, административно подчиненного городу Раменское Московской области, до пересечения с улицей Муромская дачного поселка Кратово, административно подчиненного городу Раменское Московской области (точка 28);

7) от точки 28 граница проходит в южном направлении по оси улицы Муромская дачного поселка Кратово, административно подчиненного городу Раменское Московской области, до улицы Туполева города Жуковского Московской области (точка 29);

8) от точки 29 граница проходит по оси улицы Туполева города Жуковского Московской области до правого берега реки Хрипань до точки 37;»;

в пункте 9 слово «узловой» исключить;

пункты 10, 11 изложить в следующей редакции:

«10) от точки 41 граница проходит 1109 метров по границе отвода территории ФГУП ЛИИ до точки 53;

11) от точки 53 граница проходит 6450 метров по границе отвода территории ФГУП ЛИИ до точки 81;»;

в пункте 12 слово «узловой» исключить;

пункты 14–17 изложить в следующей редакции:

«14) от точки 84 граница проходит 5937 метров вверх по середине русла реки Москвы (точка 115);

15) от точки 115 граница проходит 708 метров в юго-западном направлении к селу Михайловская Слобода, административно подчиненному городу Раменское Московской области, до точки 118;

16) от точки 118 граница проходит в северо-западном направлении, на расстояние 50 метров к северо-востоку от границ территорий села Михайловская Слобода и деревни Кулаково, административно подчиненных городу Раменское Московской области, с пересечением Кулаковской автодороги (точка 128);

17) от точки 128 граница проходит в юго-западном направлении на расстояние 50 метров вдоль Кулаковской автодороги до автомагистрали М-5 «Урал», далее на расстоянии 50 метров от автомагистрали М-5 «Урал» до середины русла реки Москвы (точка 135);»;

в пункте 18 слово «узловой» исключить;

пункты 19, 20 изложить в следующей редакции:

«19) от точки 156 граница проходит 152 метра на север по середине русла реки Пехорка до точки 157;

20) от точки 157 граница проходит на север по середине русла реки Пехорка, далее в северо-восточном направлении по территории Государственного унитарного опытно-производственного хозяйства «Быково» Всероссийского научно-исследовательского института овощеводства, далее 785 метров на северо-восток до пересечения с улицей Келдыша города Жуковского Московской области (точка 174);»;

пункт 22 изложить в следующей редакции:

«22) от точки 181 граница проходит на северо-запад, северо-восток, юго-восток, юго-запад по границе участка ВЗУ № 5 до границы отвода улицы Гагарина города Жуковского Московской области (точка 202);»;

пункты 26, 27 изложить в следующей редакции:

«26) от точки 231 граница проходит в северном направлении с пересечением улицы Гагарина города Жуковского Московской области и далее в восточном направлении по границе отвода улицы Гагарина города Жуковского Московской области с пересечением улицы Театральная села Быково, административно подчиненного городу Раменское Московской области, до границы территории общества с ограниченной ответственностью «Авиасалон» (далее – ООО «Авиасалон») (точка 234);

27) от точки 234 граница проходит в северо-восточном направлении по северо-западной границе территории ООО «Авиасалон» до пересечения с северной полосой отвода железнодорожной ветки открытого акционерного общества «Жуковское предприятие промышленного железнодорожного транспорта» (далее – ОАО «Жуковское ППЖТ») до точки 235;»;

в пункте 28 слово «узловой» исключить;

пункт 29 изложить в следующей редакции:

«29) от точки 249 граница проходит, пересекая улицу Луч города Жуковского Московской области, по западной и северной границам территории детского сада № 15 города Жуковского Московской области, пересекая улицу Клубная города Жуковского Московской области, по восточной границе территории профилактория открытого акционерного общества «Жуковский Домостроительный комбинат», по южной, западной, северной границам детского сада № 10 города Жуковского Московской области, пересекая улицу Праволинейная рабочего поселка Ильинский, административно подчиненного городу Раменское Московской области, до пересечения с осевой линией железнодорожного полотна между вторым и третьим путями Рязанского направления Московской железной дороги (точка 1).».

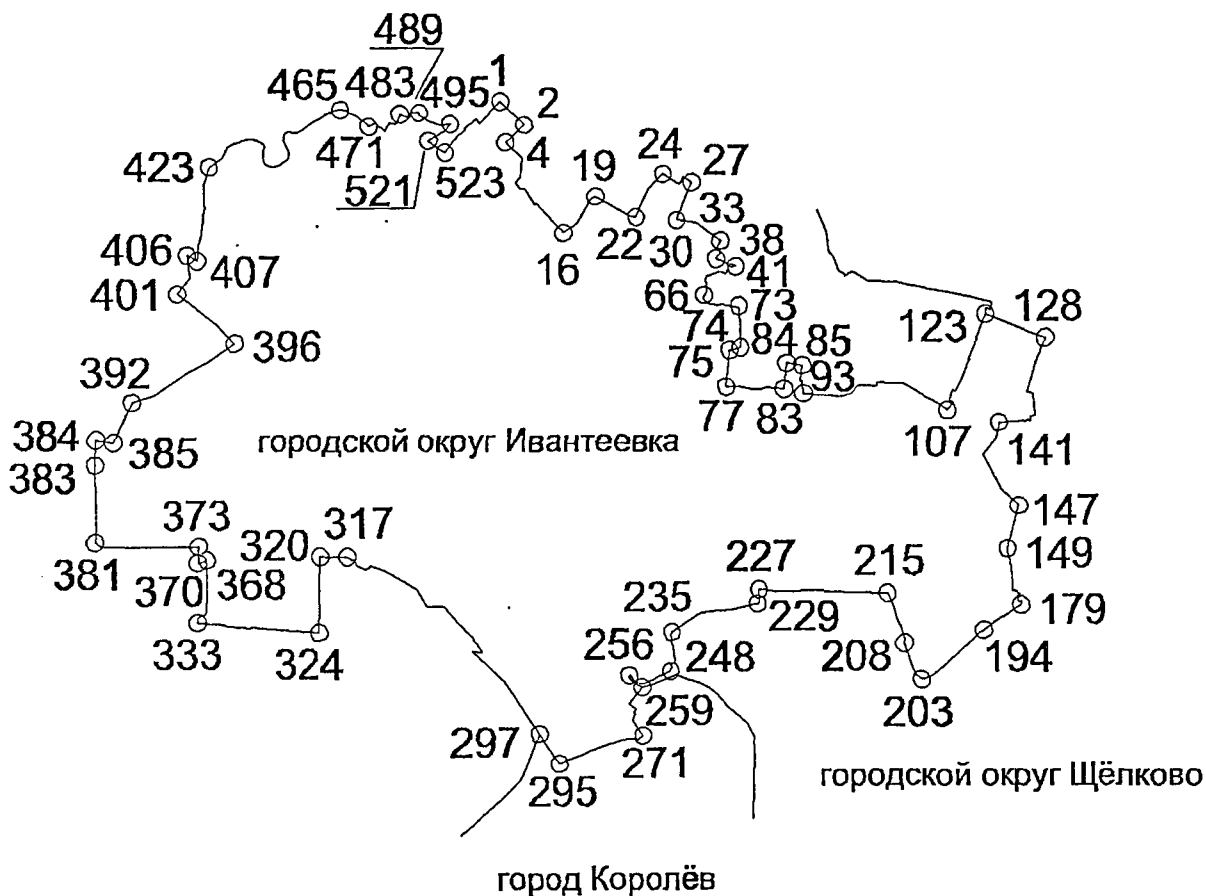
## Статья 8

Внести в Закон Московской области № 154/2004-ОЗ «О статусе и границе городского округа Ивантеевка» (с изменениями, внесенными Законом Московской области № 83/2010-ОЗ) следующие изменения:

в приложении 1:  
карту (схему) городского округа Ивантеевка изложить в следующей редакции:

«

Пушкинский городской округ



»;

в части 3:

пункт 1 изложить в следующей редакции:

«1) от точки 1 граница проходит 220 метров на юго-восток по границе 151 квартала Учебно-опытного участкового лесничества Московского учебно-опытного лесничества (далее – Учебно-опытное участковое лесничество) вдоль северной полосы отвода автомобильной дороги Ярославское шоссе – Ивантеевка – Щёлково до точки 2;»;

в пункте 22 слова «сельского поселения Царёвское Пушкинского муниципального района, сельского поселения Гребневское Щёлковского муниципального района» заменить словами «Пушкинского городского округа, городского округа Щёлково»;

пункты 26, 27 изложить в следующей редакции:

«26) от точки 147 граница проходит на юг и юго-запад по западной границе территории федерального государственного унитарного предприятия

«Племенной завод «Лесные Поляны» (далее – ФГУП «Племенной завод «Лесные Поляны») до пересечения с полосой отвода Московской железной дороги – филиала открытого акционерного общества «Российские железные дороги» (участок Москва – Фрязино) (далее – Московская железная дорога) (точка 149);

27) от точки 149 граница проходит на юг по западной границе садоводческого некоммерческого товарищества «Металлист-2» (далее – СНТ «Металлист-2») городского округа Щёлково Московской области, по восточной границе садоводческого некоммерческого товарищества «Металлист» (далее – СНТ «Металлист») города Ивантеевки Московской области до северной границы садоводческого некоммерческого товарищества «Поляна» (далее – СНТ «Поляна») (точка 179);»;

пункт 31 изложить в следующей редакции:

«31) от точки 208 граница проходит на северо-запад вдоль северной границы деревни Байбаки, административно подчиненной городу Щёлково Московской области, СНТ «Лесник» до восточной границы СНТ «Лесник» (точка 215);»;

в пункте 37 слова «городского поселения Щёлково Щёлковского муниципального района, городского округа Королёв» заменить словами «городского округа Щёлково, города Королёва»;

в пункте 40 слова «городского округа Королёв, сельского поселения Тарасовское Пушкинского муниципального района» заменить словами «города Королёва, Пушкинского городского округа»;

в пункте 48 слова «Пушкинского района» заменить словами «Пушкинского городского округа»;

пункт 50 изложить в следующей редакции:

«50) от точки 383 граница проходит на север вдоль западной границы территории ФГУП «Ивантеевский лесной селекционный опытно-показательный питомник» до пересечения с территорией государственного учреждения здравоохранения «Детский бронхолегочный санаторий № 68 Департамента здравоохранения города Москвы» (далее – ГУЗ «Детский бронхолегочный санаторий № 68 Департамента здравоохранения города Москвы» (точка 384);»;

в пункте 51 слово «узловой» исключить.

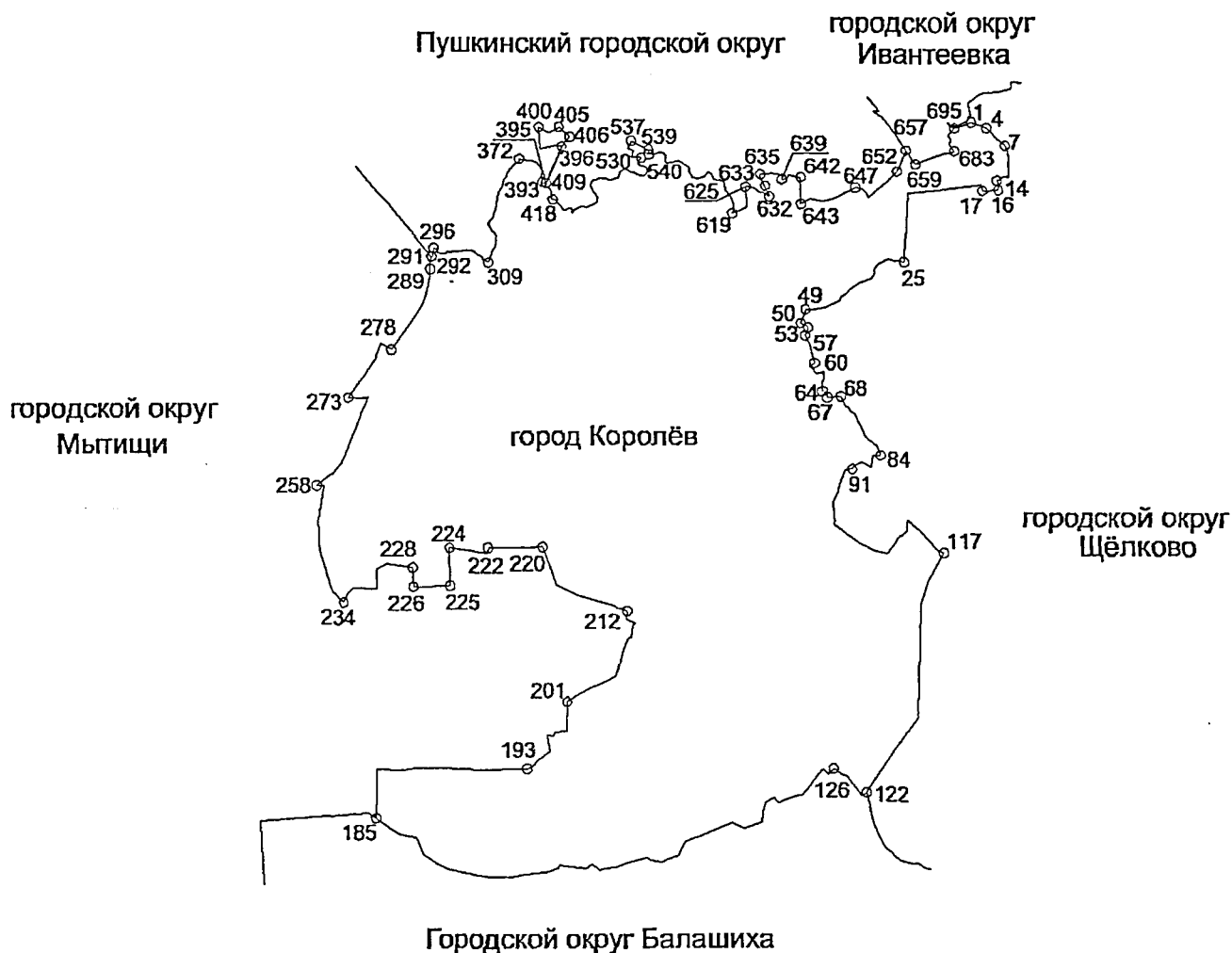
## Статья 9

Внести в Закон Московской области № 53/2014-ОЗ «О преобразовании городского округа Королёв и городского округа Юбилейный, о статусе и установлении границы вновь образованного муниципального образования» (с изменениями, внесенными законами Московской области № 87/2014-ОЗ, № 151/2016-ОЗ) следующие изменения:

в приложении 1:

карту (схему) города Королёва изложить в следующей редакции:

«



Масштаб 1:100000

»;

в части 3:

в пункте 6 слова «Щёлковского района» заменить словами «городского округа Щёлково»;

пункт 7 изложить в следующей редакции:

«7) от точки 25 граница проходит общим направлением на юго-запад по северной границе пруда ОАО «Бисеровский рыбокомбинат», расположенного на территории городского округа Щёлково Московской области, до пересечения с осью дороги, ведущей к дамбе через реку Клязьма (точка 49);»;

в пункте 8 слово «узловой» исключить;

пункт 10 изложить в следующей редакции:

«10) от точки 53 граница проходит на юг по западной, юго-западной границам территории дома № 22 улицы Тургенева дачного поселка Загорянский, административно подчиненного городу Щёлково Московской

области, до пересечения с осью улицы Первомайская города Королёва Московской области (точка 57);»;

пункты 14, 15 изложить в следующей редакции:

«14) от точки 67 граница проходит на восток по северной границе полосы отвода железной дороги Москва – Монино до пересечения со створом юго-западной границы территории дома № 15 улицы Долгорукова дачного поселка Загорянский, административно подчиненного городу Щёлково Московской области (точка 68);

15) от точки 68 граница проходит на юго-восток по юго-западной границе территории дома № 15 улицы Долгорукова дачного поселка Загорянский, административно подчиненного городу Щёлково Московской области, далее по юго-западной и западной границам территории индивидуальной жилой застройки улицы 2-я Спортивная дачного поселка Загорянский, административно подчиненного городу Щёлково Московской области, до пересечения с улицей Пирогова дачного поселка Загорянский, административно подчиненного городу Щёлково Московской области, далее на юго-восток по оси улицы 2-я Спортивная дачного поселка Загорянский, административно подчиненного городу Щёлково Московской области, до пересечения с осью улицы Щедрина города Королёва Московской области (точка 84);»;

пункт 18 изложить в следующей редакции:

«18) от точки 117 граница проходит на юго-запад по проекции среднего провода ЛЭП до поворотной фермы ЛЭП, далее на юг по проекции среднего провода ЛЭП до поворотной фермы ЛЭП, расположенной северо-западнее деревни Оболдино, административно подчиненной городу Щёлково Московской области, далее на юго-запад по проекции среднего провода ЛЭП до лесной сторожки (узловая точка 122, расположенная на пересечении границ городского округа Щёлково, города Королёва, Городского округа Балашиха);»;

в пункте 35 слова «сельского поселения Тарасовское Пушкинского муниципального района» заменить словами «Пушкинского городского округа»;

пункты 50, 51 изложить в следующей редакции:

«50) от точки 537 граница проходит на юго-восток по северно-восточной границе территории индивидуальной жилой застройки улицы Комаровка микрорайона «Первомайский» города Королёва Московской области до западной границы автомобильной дороги, соединяющей микрорайон «Первомайский» города Королёва Московской области и посёлок Лесные Поляны, административно подчиненный городу Пушкино Московской области (точка 539);

51) от точки 539 граница проходит на юг по западной границе автомобильной дороги, соединяющей микрорайон «Первомайский» города Королёва Московской области и посёлок Лесные Поляны, административно подчиненный городу Пушкино Московской области, до пересечения с серединой русла реки Клязьма (точка 540);»;



в пункте 55 слова «Пушкинского района» заменить словами «Пушкинского городского округа»;

в пункте 56 слова «Пушкинского района» заменить словами «Пушкинского городского округа»;

в пункте 57 слова «Пушкинского района» заменить словами «Пушкинского городского округа»;

в пункте 58 слова «Пушкинского района» заменить словами «Пушкинского городского округа»;

в пункте 59 слова «Пушкинского района» заменить словами «Пушкинского городского округа»;

в пункте 62 слова «сельского поселения Тарасовское Пушкинского муниципального района» заменить словами «Пушкинского городского округа»;

в пункте 65 слова «городского поселения Щёлково Щёлковского муниципального района» заменить словами «городского округа Щёлково».

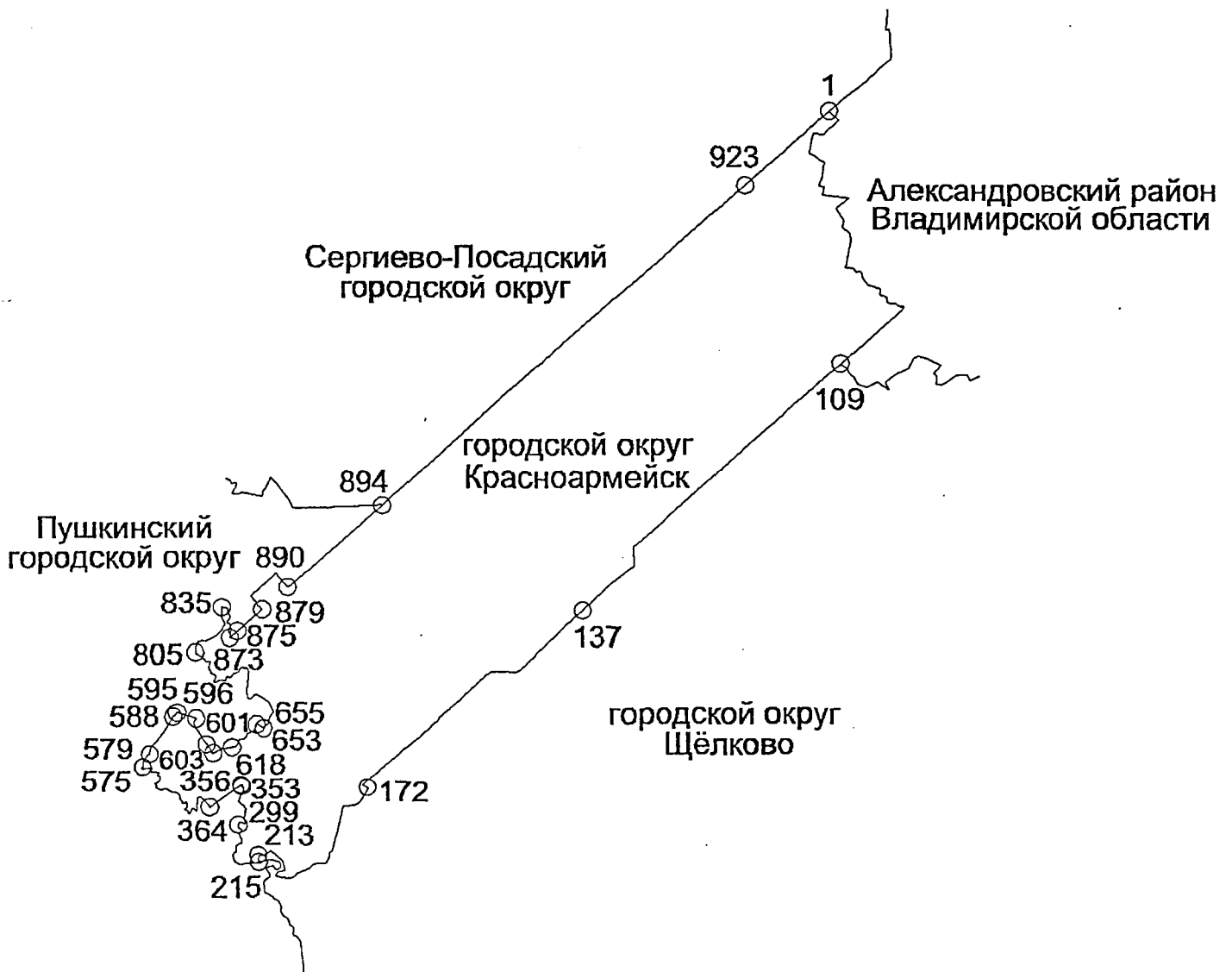
## **Статья 10**

Внести в Закон Московской области № 57/2005-ОЗ «О статусе и границе городского округа Красноармейск» (с изменениями, внесенными Законом Московской области № 33/2010-ОЗ) следующие изменения:

в приложении 1:

карту (схему) городского округа Красноармейск изложить в следующей редакции:

«



Масштаб 1:200000

»;

в части 3:

в пункте 1 слова «городского поселения Фряново Щёлковского муниципального района» заменить словами «городского округа Щёлково»;

пункт 2 изложить в следующей редакции:

«2) от узловой точки 109 граница проходит 10976 метров на юго-запад по юго-восточной границе территории ФКП НИИ «Геодезия» (точка 137);»;

в пункте 3 слово «узловой» исключить;

пункт 5 изложить в следующей редакции:

«5) от точки 213 граница проходит на юг по восточной границе территории городских очистных сооружений биологической очистки города Красноармейска Московской области до середины русла реки Воря (узловая

точка 215, расположенная на пересечении границ городского округа Щёлково, Пушкинского городского округа, городского округа Красноармейск);»;

пункт 7 изложить в следующей редакции:

«7) от точки 299 граница проходит общим направлением на север по восточной, северо-восточной границам СНТ «Лепешки», восточной границе деревни Лепёшки, административно подчиненной городу Пушкино Московской области, до юго-восточной границы полосы отвода автомобильной дороги Старое направление подъезда к городу Красноармейску (точка 353);»;

пункты 13, 14 изложить в следующей редакции:

«13) от точки 588 граница проходит на северо-восток, пересекая русло ручья Никулинский, по северо-восточной границе территории садового некоммерческого товарищества «Дубки» (далее – СНТ «Дубки») до северного угла СНТ «Дубки», далее на северо-восток до юго-западной границы полосы отвода автомобильной дороги, ведущей к деревне Никулино, административно подчиненной городу Пушкино Московской области (точка 595);

14) от точки 595 граница проходит на юго-восток по юго-западной границе полосы отвода автомобильной дороги, ведущей к деревне Никулино, административно подчиненной городу Пушкино Московской области, до северо-западной границы полосы отвода автомобильной дороги Красноармейск – Барково (точка 596);»;

пункты 26–28 изложить в следующей редакции:

«26) от точки 890 граница проходит на северо-восток по северо-западной границе территории ФКП НИИ «Геодезия» до восточного угла 32 квартала Красноармейского участкового лесничества (узловая точка 894, расположенная на пересечении границ городского округа Красноармейск, Пушкинского городского округа, Сергиево-Посадского городского округа);

27) от узловой точки 894 граница проходит 14659 метров на северо-восток по северо-западной границе ФКП НИИ «Геодезия» (точка 923);

28) от точки 923 граница проходит на северо-восток по северо-западной границе ФКП НИИ «Геодезия» до узловой точки 1, расположенной на пересечении границ Сергиево-Посадского городского округа, городского округа Красноармейск, Александровского района Владимирской области.».

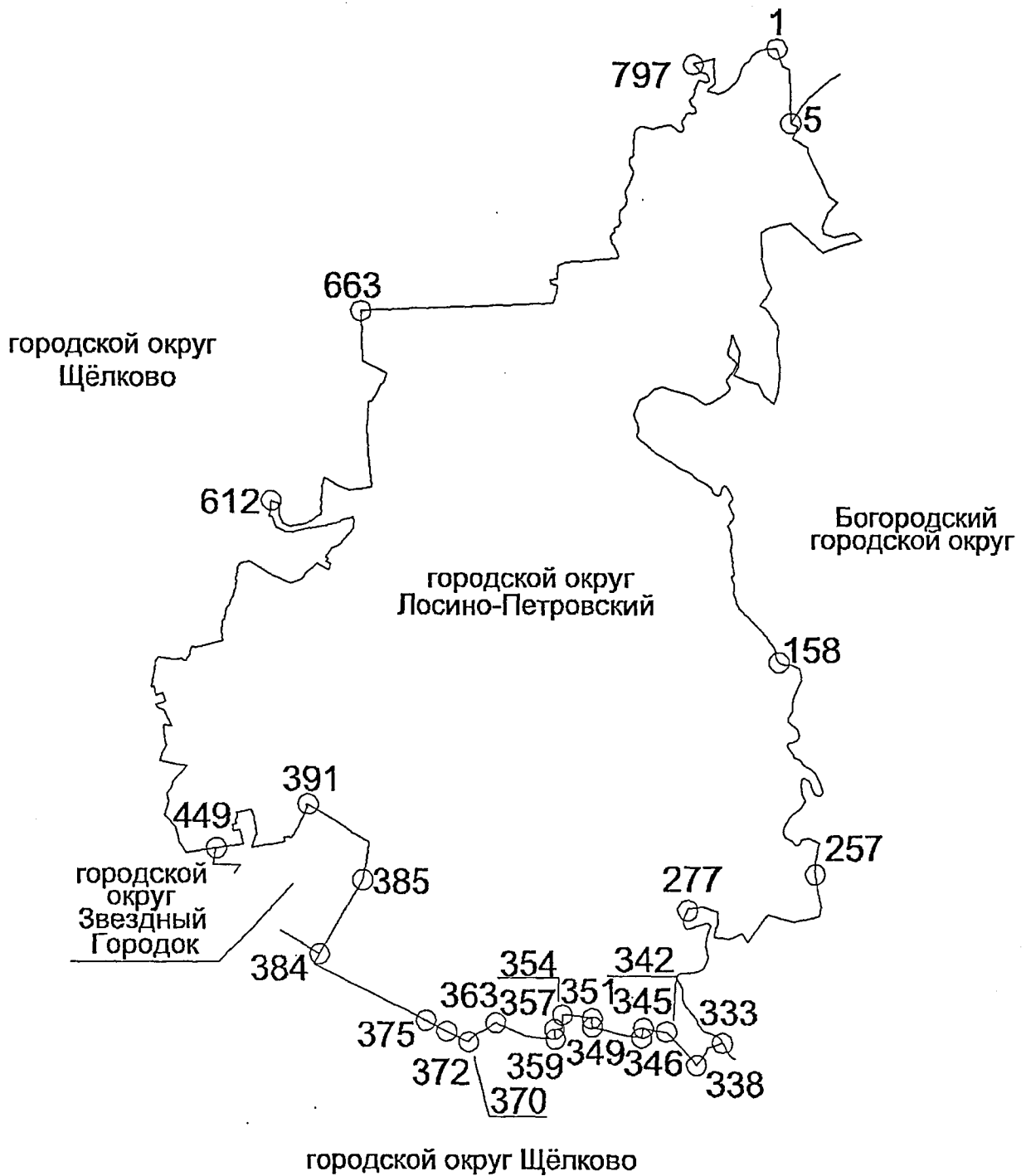
## Статья 11

Внести в Закон Московской области № 200/2004-ОЗ «О статусе и границе городского округа Лосино-Петровский» (с изменениями, внесенными законами Московской области № 46/2010-ОЗ, № 69/2018-ОЗ, № 249/2018-ОЗ) следующие изменения:

в приложении 1:

карту (схему) городского округа Лосино-Петровский изложить в следующей редакции:

«



Масштаб 1:100000

»;

в части 3:

в пункте 1 слова «сельского поселения Огудневское Щёлковского муниципального района» заменить словами «городского округа Щёлково»;

в пункте 5 слова «городского поселения Монино Щёлковского муниципального района» заменить словами «городского округа Щёлково»;

пункт 17 изложить в следующей редакции:

«17) от точки 370 граница проходит на северо-запад 385 метров по юго-западной границе 11 квартала Чкаловского лесохозяйственного участка Свердловского участкового лесничества до точки 372;»;

в пункте 18 слово «узловой» исключить;

в пункте 19 слова «сельского поселения Медвежье-Озёрское Щёлковского муниципального района» заменить словами «городского округа Щёлково»;

в пункте 22 слова «городского поселения Щёлково Щёлковского муниципального района» заменить словами «городского округа Щёлково»;

пункты 23–25 изложить в следующей редакции:

«23) от узловой точки 449 граница проходит 907 метров на запад, далее 3453 метра общим направлением на север, территории федерального государственного образовательного учреждения высшего профессионального образования «Государственный университет по землеустройству», пересекая полосу отвода автомобильной дороги А-103 Щёлковское шоссе, далее общим направлением на север по западной границе села Анискино, административно подчиненного городу Лосино-Петровский Московской области, далее на восток по середине русла реки Клязьмы, далее на север по западным границам территорий федерального государственного унитарного предприятия «Щёлковский биокOMBинат», далее на северо-восток по северо-западной границе деревни Райки, административно подчиненной городу Лосино-Петровский Московской области, далее на юго-запад, северо-запад по северным границам 48, 46 кварталов Гребневского участкового лесничества Московского учебно-опытного лесничества до северной границы деревни Улиткино, административно подчиненной городу Лосино-Петровский Московской области (точка 612);

24) от точки 612 граница проходит на юго-восток, восток, северо-восток по северной границе деревни Улиткино, административно подчиненной городу Лосино-Петровский Московской области, территории федерального государственного бюджетного общеобразовательного учреждения «Средняя школа-интернат Министерства иностранных дел Российской Федерации», далее на север по западным границам 46 квартала Свердловского участкового лесничества, территории садоводческого некоммерческого товарищества «Орловский» (далее – СНТ «Орловский»), деревни Топорково, административно подчиненной городу Лосино-Петровский Московской области, далее на северо-запад по северной границе полосы отвода грунтовой дороги Топорково – Камшиловка, далее на север по западной границе 34 квартала Свердловского участкового лесничества до юго-восточного угла 24 квартала Свердловского участкового лесничества (точка 663);

25) от точки 663 граница проходит на восток по северным границам 34, 35, 36, 37, 38 кварталов Свердловского участкового лесничества, по западной, северной границам территории СНТ «Орловский», далее

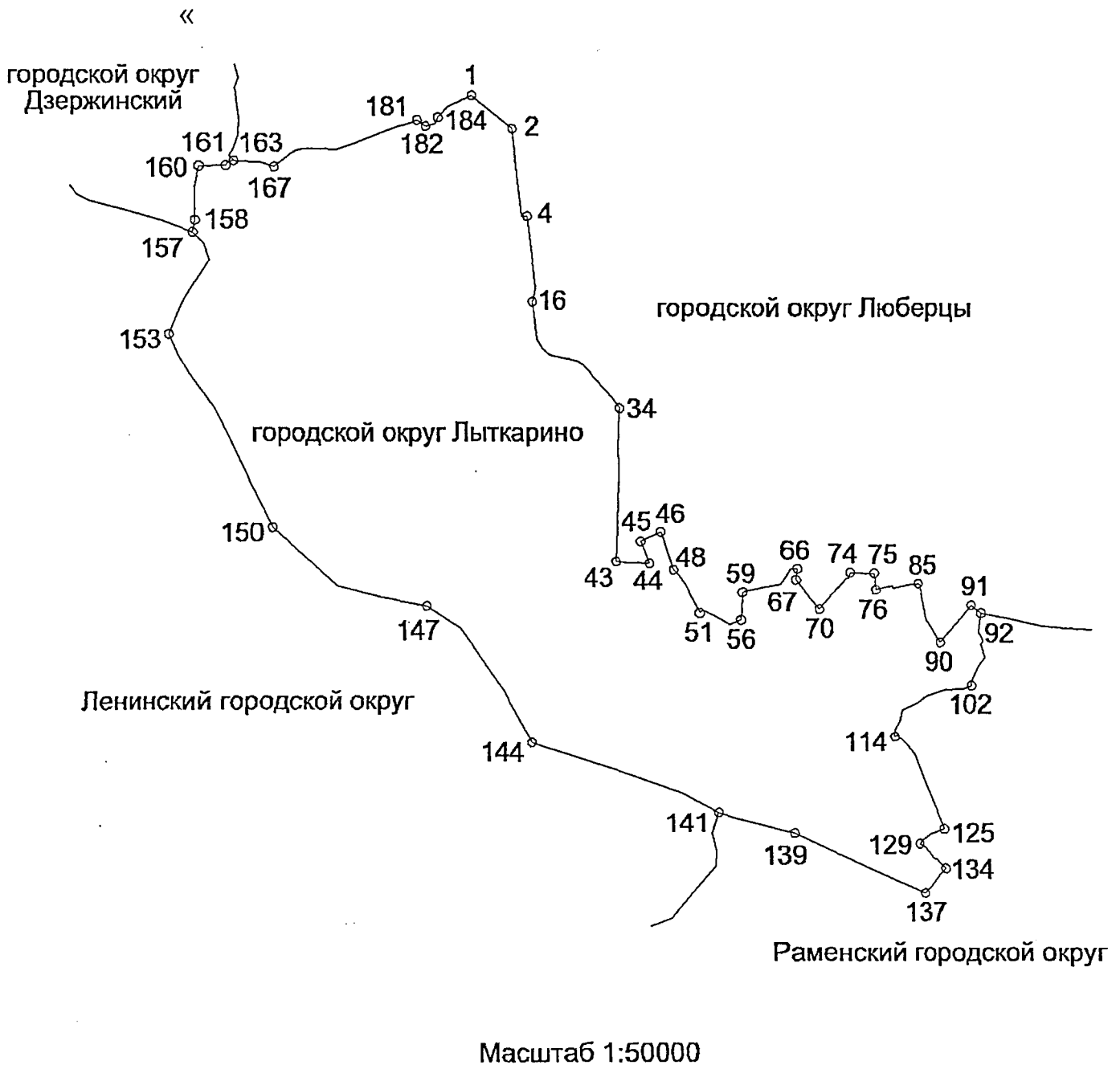
на север по середине русла реки Вори до северной границы территории федерального государственного унитарного сельскохозяйственного предприятия «Орловское» (далее – ФГУСП «Орловское») (точка 797);»;  
в пункте 26 слово «узловой» исключить.

## **Статья 12**

Внести в Закон Московской области № 128/2004-ОЗ «О статусе и границе городского округа Лыткарино» (с изменениями, внесенными законами Московской области № 13/2007-ОЗ, № 65/2009-ОЗ, № 23/2018-ОЗ) следующие изменения:

в приложении 1:

карту (схему) городского округа Лыткарино изложить в следующей редакции:



»;

в части 3:

в пункте 20 слова «сельского поселения Островецкое Раменского муниципального района» заменить словами «Раменского городского округа»;

пункты 23–26 изложить в следующей редакции:

«23) от точки 114 граница проходит по границам территорий открытого акционерного общества «ПТО Агропромсервис», закрытого акционерного общества «Фирма «Строитель» до северо-западной границы села Верхнее Мячково, административно подчиненного городу Раменское Московской области (точка 125);

24) от точки 125 граница проходит на юго-запад, пересекая автомобильную дорогу в село Верхнее Мячково, административно подчиненное городу Раменское Московской области, до кладбища, далее

на юго-восток по юго-западной границе села Верхнее Мячково, административно подчиненного городу Раменское Московской области, к дому № 7 по улице Центральная села Верхнее Мячково, административно подчиненного городу Раменское Московской области (точка 134);

25) от точки 134 граница проходит на юго-запад до середины русла реки Москва (точка 137);

26) от точки 137 граница проходит 1176 метров по середине русла реки Москва (узловая точка 141, расположенная на пересечении границ городского округа Лыткарино, Раменского городского округа, Ленинского городского округа);»;

в пункте 27 слова «сельского поселения Молоковское Ленинского муниципального района» заменить словами «Ленинского городского округа».

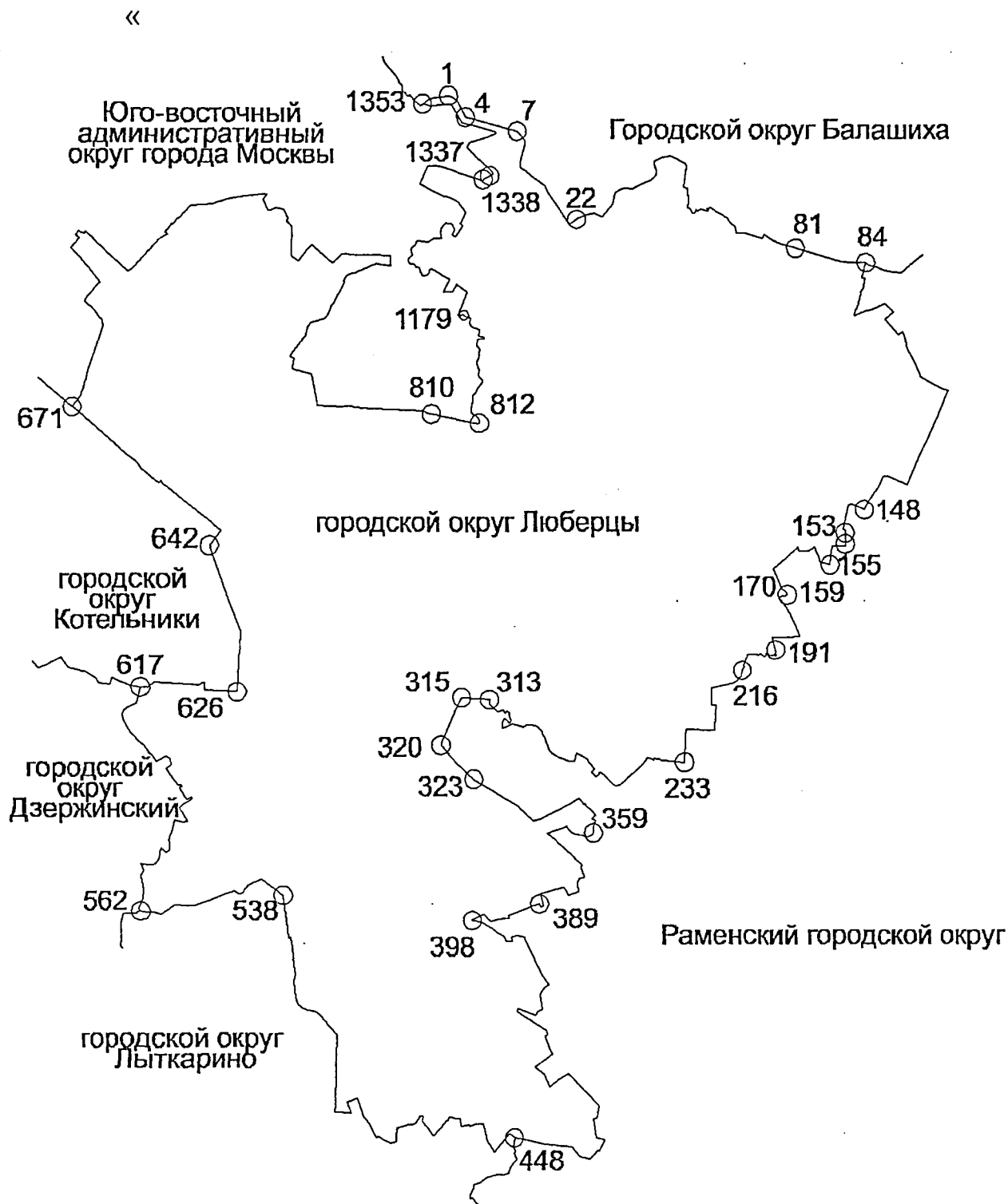
### **Статья 13**

Внести в Закон Московской области № 56/2017-ОЗ «О границе городского округа Люберцы» (с изменением, внесенным Законом Московской области № 121/2017-ОЗ) следующие изменения:

в приложении 1:

карту (схему) городского округа Люберцы изложить в следующей редакции:





Масштаб 1:100000

»;

в части 3:

в пункте 5 слова «сельского поселения Вялковское Раменского муниципального района» заменить словами «Раменского городского округа»;

пункт 6 изложить в следующей редакции:

«6) от узловой точки 84 граница проходит на юг по восточной границе садоводческого некоммерческого товарищества «Ветеран» до северной

границы полосы отвода автомобильной дороги Зюзино – Полушкино – Новый Милет, ведущей к деревне Полушкино, административно подчиненной городу Раменское Московской области, далее на юг по восточной границе территории садоводческого некоммерческого товарищества «Мичуринец», по восточным границам 27, 28, 38 кварталов Малаховского участкового лесничества, далее на юго-запад по восточным границам 38, 52 кварталов Малаховского участкового лесничества, далее 451 метр на юго-запад по восточной границе 58 квартала Малаховского участкового лесничества (точка 148);»;

в пункте 7 слово «узловой» исключить;

пункты 10, 11 изложить в следующей редакции:

«10) от точки 159 граница проходит на юго-запад по южной границе 60 квартала Малаховского участкового лесничества, западной границе дачного поселка Родники, административно подчиненного городу Раменское Московской области, до северо-западной границы пруда, расположенного в Раменском городском округе (точка 170);

11) от точки 170 граница проходит на запад по северной границе дачного поселка Удельная, административно подчиненного городу Раменское Московской области, далее на юг по оси улицы Октябрьская дачного поселка Удельная, административно подчиненного городу Раменское Московской области, на запад по оси улицы Осипенко дачного поселка Удельная, административно подчиненного городу Раменское Московской области, на юг по оси улицы Новомалаховская рабочего поселка Малаховка, административно подчиненного городу Люберцы Московской области, до середины русла реки Македонка (точка 191);»;

пункты 13, 14 изложить в следующей редакции:

«13) от точки 216 граница проходит на юг по середине русла реки Македонка, далее на юг по западной границе проезда Куйбышева дачного поселка Удельная, административно подчиненного городу Раменское Московской области, далее на восток по южной границе улицы Куйбышева дачного поселка Удельная, административно подчиненного городу Раменское Московской области, далее на юг по западной границе улицы Горького дачного поселка Удельная, административно подчиненного городу Раменское Московской области, далее на запад по северной границе улицы Ломоносова дачного поселка Удельная, административно подчиненного городу Раменское Московской области, далее на юг по западной границе улицы Луначарского дачного поселка Удельная, административно подчиненного городу Раменское Московской области, до пересечения указанной улицы с полосой отвода автомобильной дороги Москва – Жуковский (точка 233);

14) от точки 233 граница проходит на запад по северной границе полосы отвода автомобильной дороги Москва – Жуковский до восточной границы деревни Михнево, административно подчиненной городу Раменское Московской области, далее на запад по северной границе территории закрытого акционерного общества Агрофирма «Подмосковное» до пересечения полосы отвода автомобильной дороги Москва – Жуковский с руслом реки Пехорка (точка 313);»;

пункт 18 изложить в следующей редакции:

«18) от точки 323 граница проходит на юго-восток по северным границам территории водоотводного коллектора Люберецкой станции аэрации и территории общества с ограниченной ответственностью «Спецстроймонтаж» (далее – ООО «Спецстроймонтаж»), далее на северо-восток по северо-западной, восточной границам войсковой части № 73758 до середины русла реки Пехорка (точка 359);»;

в пункте 19 слово «узловой» исключить;

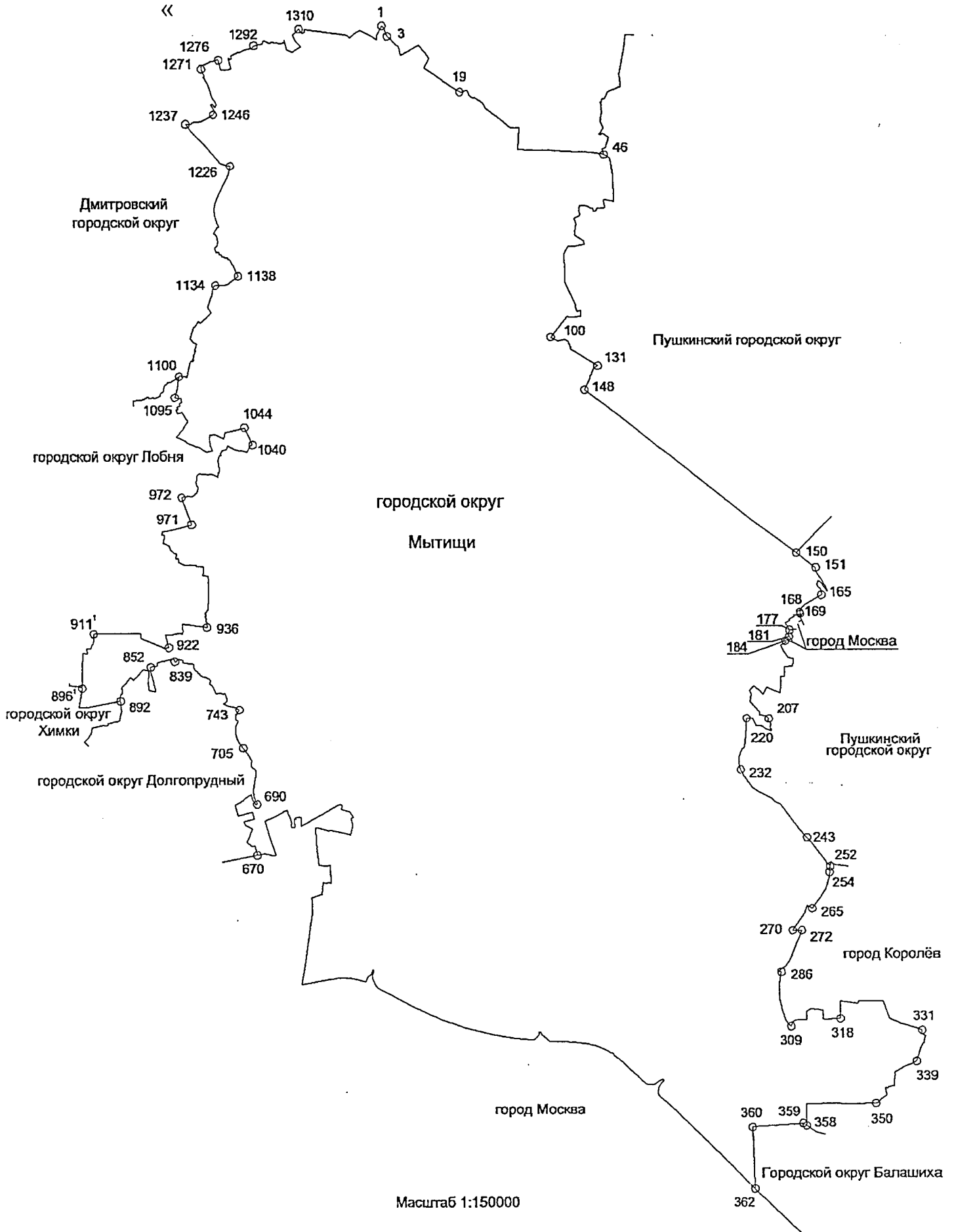
в пункте 21 слова «сельского поселения Островецкое Раменского муниципального района» заменить словами «Раменского городского округа».

#### **Статья 14**

Внести в Закон Московской области № 227/2015-ОЗ «О границе городского округа Мытищи» (с изменениями, внесенными законами Московской области № 116/2017-ОЗ, № 167/2017-ОЗ, № 248/2018-ОЗ, № 36/2019-ОЗ) следующие изменения:

в приложении 1:

карту (схему) городского округа Мытищи изложить в следующей редакции:



в части 3:

в пункте 3 слова «сельского поселения Ельдигинское Пушкинского муниципального района» заменить словами «Пушкинского городского округа»; пункт 7 изложить в следующей редакции:

«7) от точки 148 граница проходит на юго-восток по середине Пестовского водохранилища до центра плотины, разделяющей Пестовское и Учинское водохранилища, далее по середине Учинского водохранилища (точка 150);

в пункте 8 слово «узловой» исключить;

в пункте 11 слова «городского поселения Пушкино Пушкинского муниципального района» заменить словами «Пушкинского городского округа»;

пункт 12 изложить в следующей редакции:

«12) от узловой точки 169 граница проходит на запад, пересекая автомобильную дорогу на плотину Акуловского гидроузла МГУП «Мосводоканал», вдоль южной границы автомобильной дороги на гидроэлектростанцию, далее 43 метра на юго-восток по западной стороне (6 метров от оси) автомобильной дороги на гидроэлектростанцию, далее на юго-запад и юго-восток по юго-восточной границе территории 108 квартала Учинского участкового лесничества до восточной стороны (6 метров от оси) улицы Строительная микрорайона Мамонтовка города Пушкино Московской области (узловая точка 177, расположенная на пересечении границ городского округа Мытищи, Пушкинского городского округа, поселка Акулово города Москвы);»;

в пункте 13 слова «городского поселения Пушкино Пушкинского муниципального района» заменить словами «Пушкинского городского округа»;

в пункте 14 слова «городского поселения Пушкино Пушкинского муниципального района» заменить словами «Пушкинского городского округа»;

пункт 15 изложить в следующей редакции:

«15) от узловой точки 184 граница проходит общим направлением на юг по восточным границам 111, 115, 114 кварталов Учинского участкового лесничества, далее на запад по южным границам 114, 113 кварталов Учинского участкового лесничества, далее на юг по восточной границе 112 квартала Учинского участкового лесничества, далее на юго-восток по северо-восточным границам 117, 118 кварталов Учинского участкового лесничества (точка 207);»;

в пункте 16 слово «узловой» исключить;

пункты 17–19 изложить в следующей редакции:

«17) от точки 220 граница проходит 1615 метров на юг по восточной границе 116 квартала Учинского участкового лесничества, далее на юго-запад по юго-восточной границе 116 квартала Учинского участкового лесничества до середины русла реки Клязьма, далее на юг по западной границе улицы 2-я Водопроводная дачного поселка Черкизово, административно подчиненного городу Пушкино Московской области, вдоль полосы отвода служебной дороги Акуловского гидроузла МГУП «Мосводоканал» (точка 232);

18) от точки 232 граница проходит 2822 метра на юго-восток по юго-западной границе улицы 2-я Водопроводная дачного поселка

Черкизово, административно подчиненного городу Пушкино Московской области, вдоль полосы отвода служебной дороги Акуловского гидроузла МГУП «Мосводоканал» (точка 243);

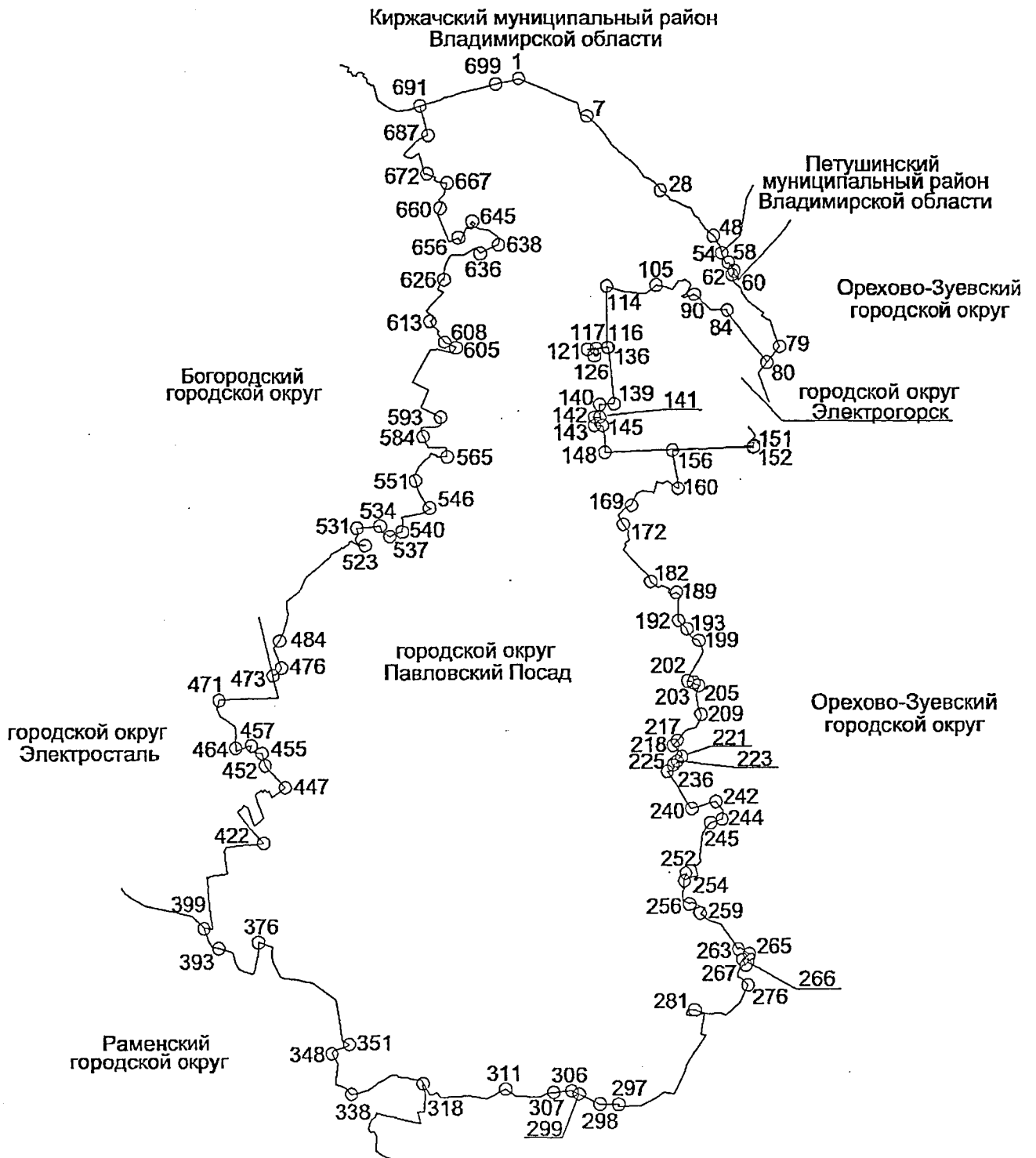
19) от точки 243 граница проходит на юго-восток по юго-западной границе улицы 2-я Водопроводная дачного поселка Черкизово, административно подчиненного городу Пушкино Московской области, вдоль полосы отвода служебной дороги Акуловского гидроузла МГУП «Мосводоканал» до пересечения с осью автомобильной дороги М-8 «Холмогоры» (узловая точка 252, расположенная на пересечении города Королёва, Пушкинского городского округа, городского округа Мытищи);».

## **Статья 15**

Внести в Закон Московской области № 61/2017-ОЗ «О границе городского округа Павловский Посад» (с изменениями, внесенными законами Московской области № 121/2017-ОЗ, № 238/2017-ОЗ, № 249/2018-ОЗ) следующие изменения:

в приложении 1:

карту (схему) городского округа Павловский Посад изложить в следующей редакции:



Масштаб 1:250000

»;

в части 3:  
в пункте 6 слова «городского округа Орехово-Зуево» заменить словами  
«Орехово-Зуевского городского округа»;

в пункте 9 слова «городского округа Орехово-Зуево» заменить словами «Орехово-Зуевского городского округа»;

в пункте 26 слова «городского округа Орехово-Зуево» заменить словами «Орехово-Зуевского городского округа»;

пункт 38 изложить в следующей редакции:

«38) от точки 202 граница проходит на восток 260 метров по середине русла реки Клязьмы (точка 203);»;

в пункте 39 слово «узловой» исключить;

пункт 67 изложить в следующей редакции:

«67) от точки 311 граница проходит на юго-запад по южным границам 164, 163, 167 кварталов Аверкиевского участкового лесничества, далее на запад по южным границам 167, 157, 156, 150, 149 кварталов Аверкиевского участкового лесничества, далее на северо-запад по юго-западной границе 149 квартала Аверкиевского участкового лесничества, далее на юго-запад по юго-восточной границе 149 квартала Аверкиевского участкового лесничества, далее на запад по южной границе 140 квартала Аверкиевского участкового лесничества, далее на северо-запад по юго-западным границам 140, 132 кварталов Аверкиевского участкового лесничества до северного угла 1 квартала Анциферовского участкового лесничества (узловая точка 318, расположенная на пересечении границ городского округа Павловский Посад, Раменского городского округа, Орехово-Зуевского городского округа);»;

пункты 72, 73 изложить в следующей редакции:

«72) от точки 376 граница проходит на юго-запад, северо-запад по юго-восточной, юго-западной границам 1 квартала Аверкиевского участкового лесничества, далее на северо-запад по юго-западной границе 46 квартала Рахмановского участкового лесничества Ногинского лесничества (далее – Рахмановское участковое лесничество) до северо-восточного угла 19 квартала Гжельского участкового лесничества Виноградовского лесничества (точка 393);

73) от точки 393 граница проходит на северо-запад по юго-западным границам 46, 42 кварталов Рахмановского участкового лесничества до западного угла 42 квартала Рахмановского участкового лесничества (узловая точка 399, расположенная на пересечении границ городского округа Павловский Посад, Раменского городского округа, городского округа Электросталь);».

## **Статья 16**

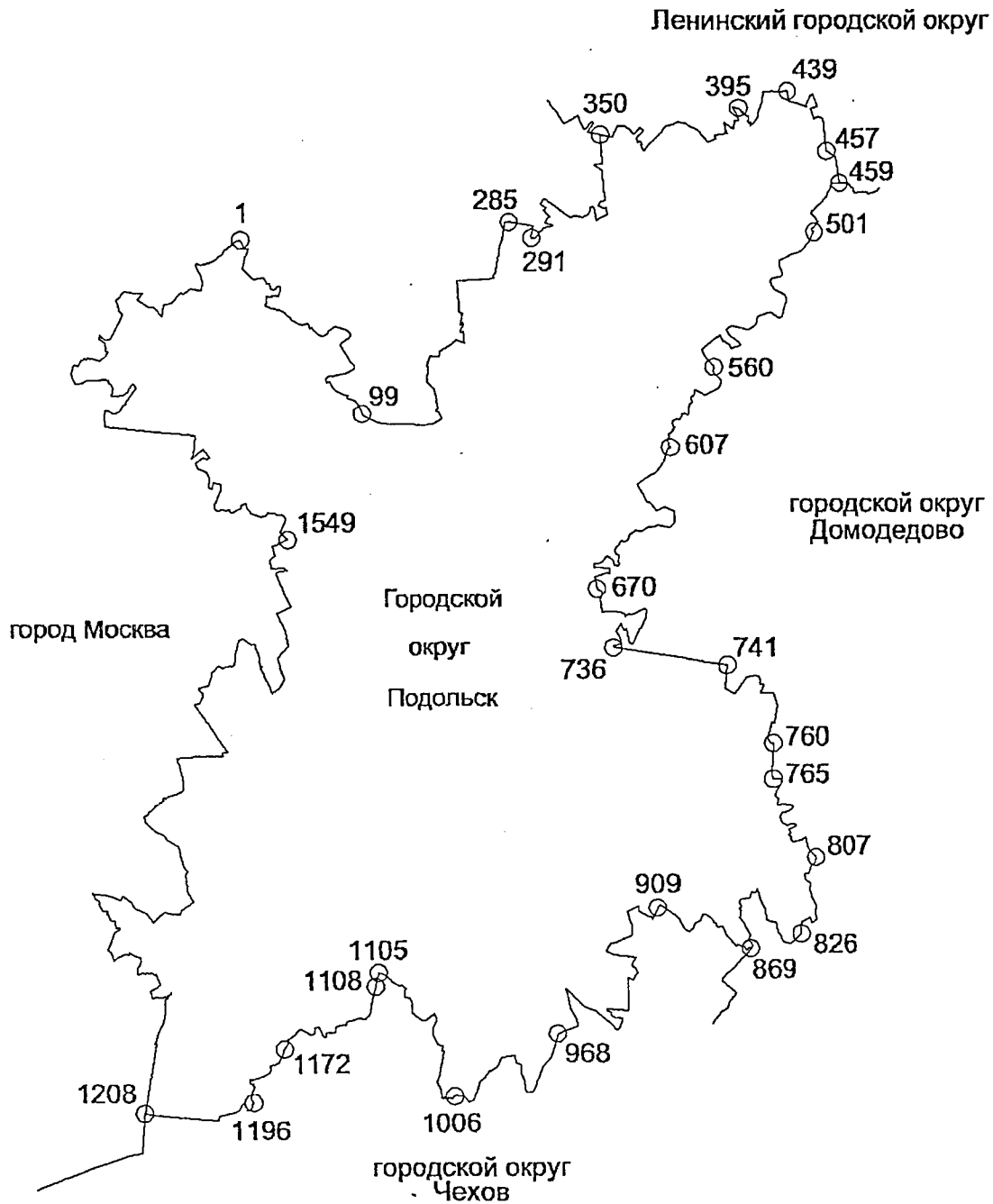
Внести в Закон Московской области № 81/2015-ОЗ «О преобразовании городского округа Подольск, городского округа Климовск, городского поселения Львовский Подольского муниципального района, сельского поселения Дубровицкое Подольского муниципального района, сельского поселения Лаговское Подольского муниципального района и сельского поселения Стрелковское Подольского муниципального района, о статусе и установлении границы вновь образованного муниципального образования»



(с изменениями, внесенными Законом Московской области № 115/2017-ОЗ)  
 следующие изменения:

в приложении 1:  
 карту (схему) Городского округа Подольск изложить в следующей  
 редакции:

«



Масштаб 1:250000

»;

в части 3:

в пункте 4 слова «сельского поселения Булатниковское Ленинского муниципального района» заменить словами «Ленинского городского округа»;

пункт 6 изложить в следующей редакции:

«6) от точки 395 граница проходит на юго-восток по середине русла реки Гвоздянка, далее общим направлением на северо-восток, север по западной границе территории садоводческого некоммерческого товарищества «Калиновские сады» (далее – СНТ «Калиновские сады»), далее на восток по северной границе территории СНТ «Калиновские сады», далее на восток до юго-восточного угла территории садоводческого некоммерческого товарищества «Архитектор-Ветеран» (далее – СНТ «Архитектор-Ветеран») (точка 439);»;

в пункте 7 слово «узловой» исключить;

в пункте 8 слова «городского поселения Горки Ленинские Ленинского муниципального района» заменить словами «Ленинского городского округа».

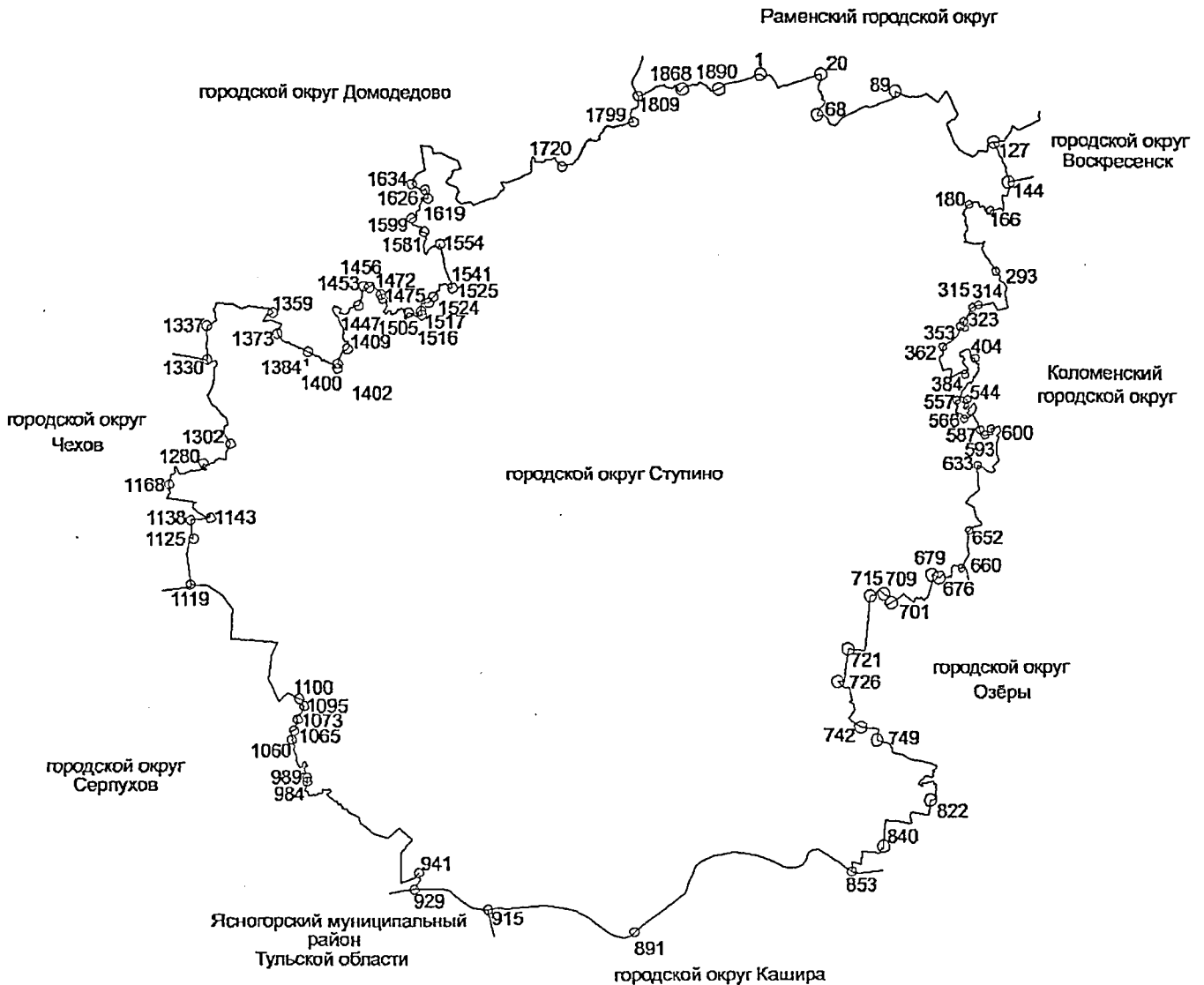
### **Статья 17**

Внести в Закон Московской области № 118/2017-ОЗ «О границе городского округа Ступино» (с изменениями, внесенными законами Московской области № 18/2019-ОЗ, № 107/2019-ОЗ) следующие изменения:

в приложении 1:

карту (схему) городского округа Ступино изложить в следующей редакции:

«



Масштаб 1:400000

»;

в части 3:

пункты 3–5 изложить в следующей редакции:

«3) от точки 68 граница проходит на юго-восток по северной границе села Троице-Лобаново, административно подчиненного городу Ступино Московской области, далее на северо-восток по северной границе территории производственного кооператива «Сельскохозяйственная артель «Колхоз имени Ленина» до западной границы 1 квартала Мещеринского участкового лесничества Ступинского лесничества (далее – Мещеринское участковое лесничество) (точка 89);

4) от точки 89 граница проходит на восток по северным границам 1, 2, 3, 4 кварталов Мещеринского участкового лесничества, далее на юг по восточным границам 11, 18, 24, 28, 31 кварталов Мещеринского участкового лесничества, далее на восток по северной границе территории садоводческого

некоммерческого товарищества «Елочка», далее на восток по северным границам 35, 36, 37 кварталов Мещеринского участкового лесничества до северо-восточной границы 37 квартала Мещеринского участкового лесничества (узловая точка 127, расположенная на пересечении границ городского округа Ступино, Раменского городского округа, городского округа Воскресенск);

5) от узловой точки 127 граница проходит на юго-восток по восточной границе 37 квартала Мещеринского участкового лесничества до северо-западной границы 5 квартала Коломенского участкового лесничества Ступинского лесничества (узловая точка 144, расположенная на пересечении границ городского округа Воскресенск, городского округа Ступино, Коломенского городского округа);»;

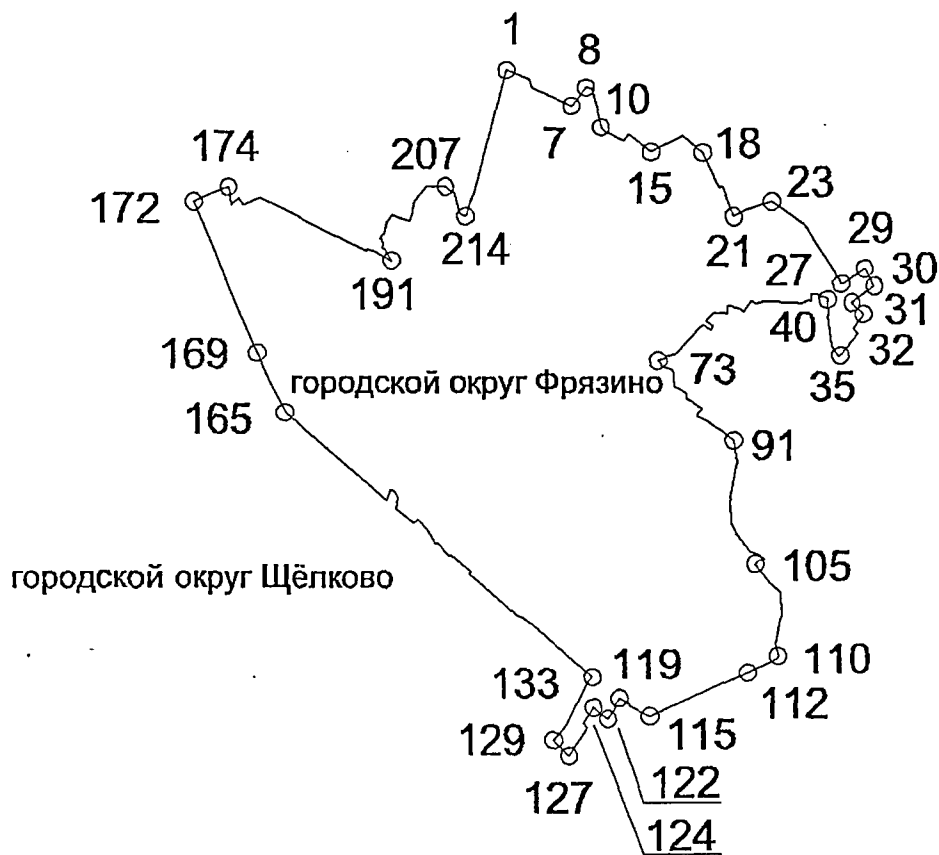
в пункте 82 слова «сельского поселения Никоновское Раменского муниципального района» заменить словами «Раменского городского округа».

### **Статья 18**

Внести в Закон Московской области № 38/2005-ОЗ «О статусе и границе городского округа Фрязино» (с изменениями, внесенными Законом Московской области № 167/2009-ОЗ) следующие изменения:

в приложении 1:

карту (схему) городского округа Фрязино изложить в следующей редакции:



»;

в части 3:

пункты 13–15 изложить в следующей редакции:

«13) от точки 32 граница проходит на юг по восточной границе территории государственного образовательного учреждения среднего профессионального образования «Фрязинский государственный техникум электроники, управления и права», далее на юго-восток по северо-восточной границе государственного образовательного учреждения начального профессионального образования Профессиональное училище № 86 Московской области (далее – ГОУ НПО ПУ № 86 МО), далее на юго-запад по северо-западной границе полосы отвода автомобильной дороги Фряновское шоссе до северо-восточной границы территории жилой застройки деревни Новofрязино, административно подчиненной городу Щёлково Московской области (точка 35);

14) от точки 35 граница проходит на северо-запад по юго-западной границе ГОУ НПО ПУ № 86 МО, далее на север по восточной границе территории жилой застройки деревни Новofрязино, административно подчиненной городу Щёлково Московской области, до северной границы территории жилой застройки указанной деревни (точка 40);

15) от точки 40 граница проходит на запад по северной границе территории жилой застройки деревни Новofрязино, административно подчиненной городу Щёлково Московской области, далее на юг по западной границе территории жилой застройки указанной деревни, далее на запад по северной границе территории жилой застройки указанной деревни, далее на юго-запад по северо-западной границе территории жилой застройки деревни Новofрязино, административно подчиненной городу Щёлково Московской области, до середины русла реки Любосеевка (точка 73);»;

пункт 19 изложить в следующей редакции:

«19) от точки 110 граница проходит 232 метра общим направлением на юго-запад по северо-западной границе территории Гребневского участкового лесничества до точки 112;»;

в пункте 20 слово «узловой» исключить;

пункт 28 изложить в следующей редакции:

«28) от точки 165 граница проходит общим направлением на северо-запад по северо-восточной границе 23 квартала Гребневского участкового лесничества до северной границы полосы отвода железной дороги Московской железной дороги – филиала открытого акционерного общества «Российские железные дороги» (участок Москва – Фрязино) (точка 169);»;

в пункте 29 слово «узловой» исключить;

в пункте 30 слова «Щёлковского района» заменить словами «городского округа Щёлково»;

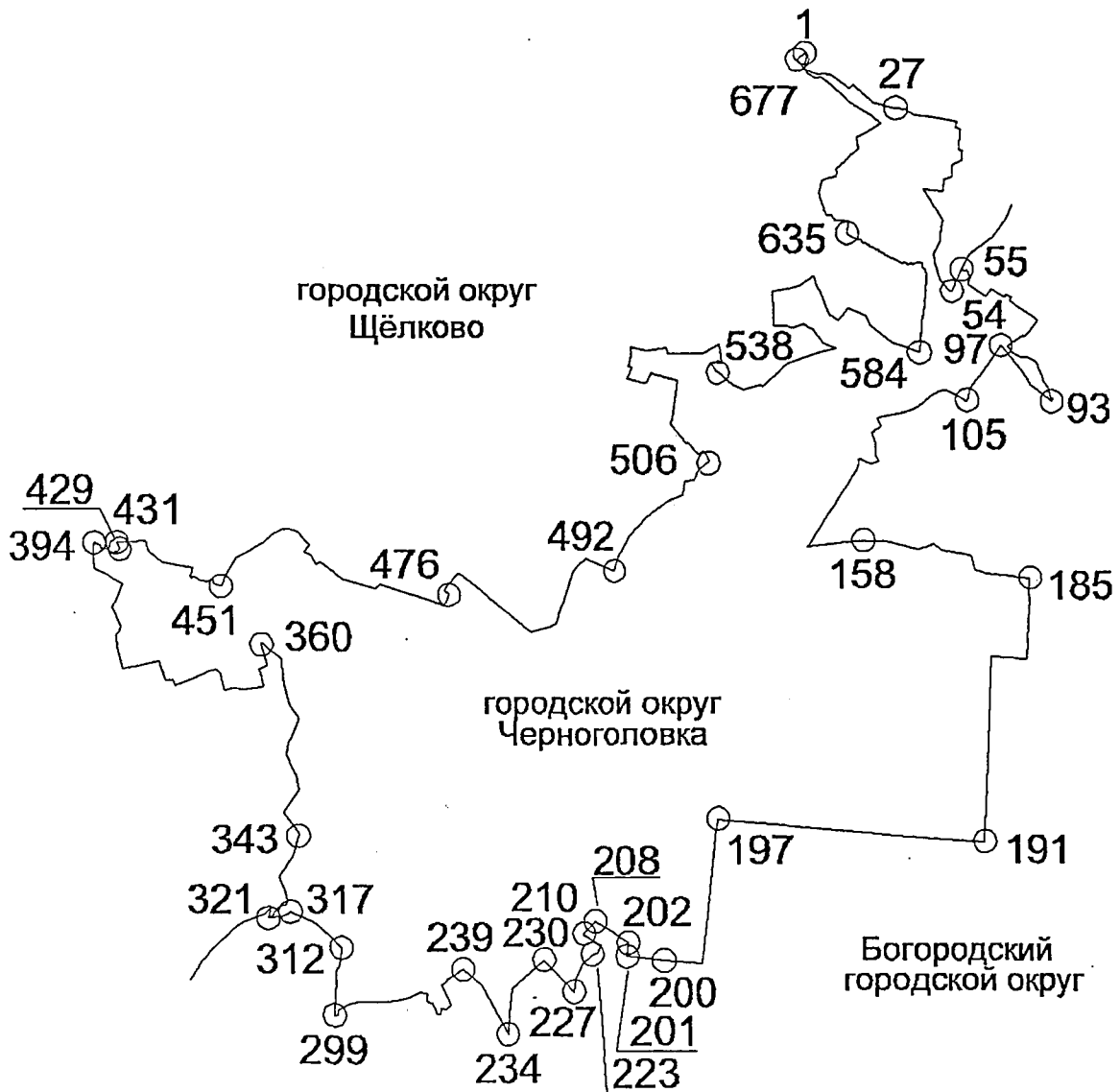
в пункте 32 слова «Щёлковского района» заменить словами «городского округа Щёлково».

## Статья 19

Внести в Закон Московской области № 61/2005-ОЗ «О статусе и границе городского округа Черноголовка» (с изменениями, внесенными законами Московской области № 47/2007-ОЗ, № 19/2010-ОЗ, № 249/2018-ОЗ) следующие изменения:

в приложении 1:

карту (схему) городского округа Черноголовка изложить в следующей редакции:



Масштаб 1:100000

»;

в части 3:

в пункте 3 слова «городского поселения Фряново Щёлковского муниципального района» заменить словами «городского округа Щёлково»;

в пункте 24 слова «сельского поселения Огудневское Щёлковского муниципального района» заменить словами «городского округа Щёлково»;

пункт 37 изложить в следующей редакции:

«37) от точки 635 граница проходит 3690 метров на север, запад, север, северо-восток, северо-запад по западным границам территории ООО «Имени Чапаева» до точки 677;»;

в пункте 38 слово «узловой» исключить.

**Статья 20**

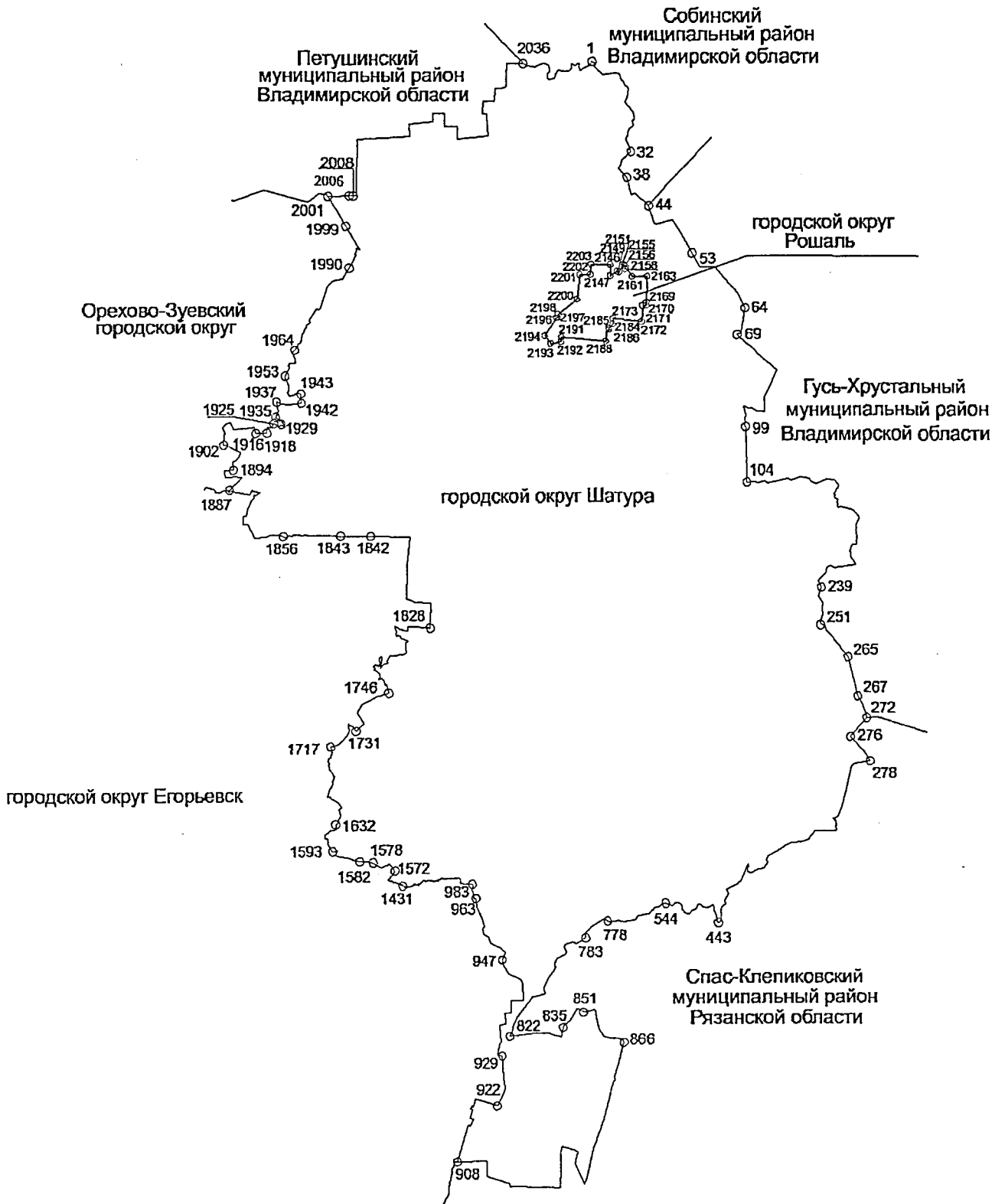
Внести в Закон Московской области № 120/2017-ОЗ «О границе городского округа Шатура» (с изменениями, внесенными законами Московской области № 250/2018-ОЗ, № 107/2019-ОЗ) следующие изменения:

в приложении 1:

карту (схему) городского округа Шатура изложить в следующей редакции:



«



Масштаб 1:500000

»;

в части 3:

в пункте 43 слова «городского округа Ликино-Дулёво» заменить словами «Орехово-Зуевского городского округа»;

в пункте 58 слова «городского округа Ликино-Дулёво» заменить словами «Орехово-Зуевского городского округа».

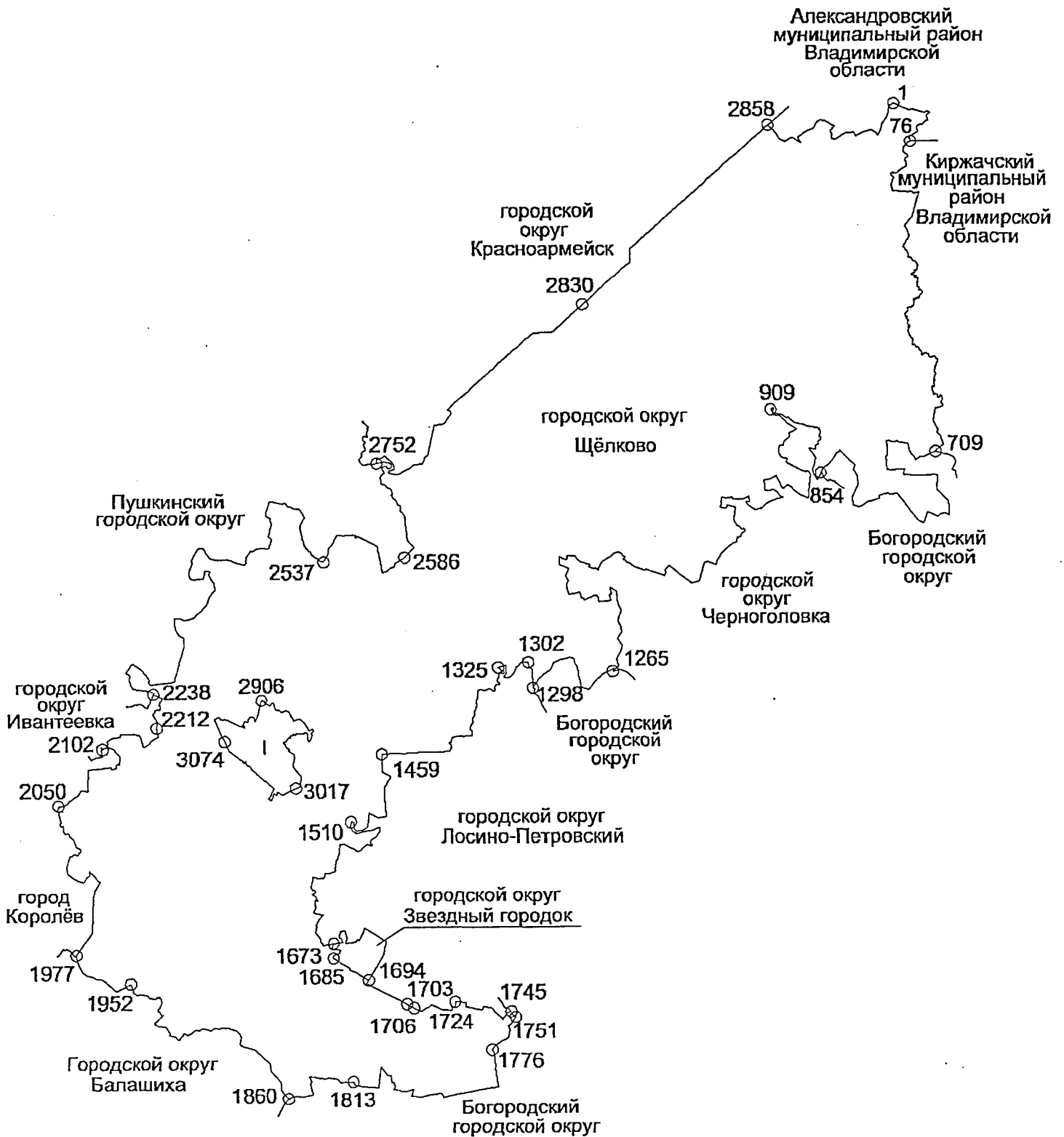
## **Статья 21**

Внести в Закон Московской области № 34/2019-ОЗ «О границе городского округа Щёлково» следующие изменения:

в приложении 1:

карту (схему) городского округа Щёлково изложить в следующей редакции:

«



I - городской округ Фрязино

Масштаб 1:250000

»;

в части 3:

в пункте 27 слова «сельского поселения Царёвское Пушкинского муниципального района» заменить словами «Пушкинского городского округа»;

в пункте 30 слова «сельского поселения Царёвское Пушкинского муниципального района» заменить словами «Пушкинского городского округа».

## Статья 22

Внести в Закон Московской области № 131/2004-ОЗ «О статусе и границе городского округа Электрогорск» (с изменениями, внесенными законами Московской области № 122/2006-ОЗ, № 111/2010-ОЗ, № 155/2010-ОЗ, № 249/2018-ОЗ) следующие изменения:

в приложении 1:

карту (схему) городского округа Электрогорск изложить в следующей редакции:

«



Масштаб 1:100000

»;

в части 3:

в пункте 3 слова «городского округа Орехово-Зуево» заменить словами «Орехово-Зуевского городского округа»;

в пункте 16 слова «городского округа Орехово-Зуево» заменить словами «Орехово-Зуевского городского округа».

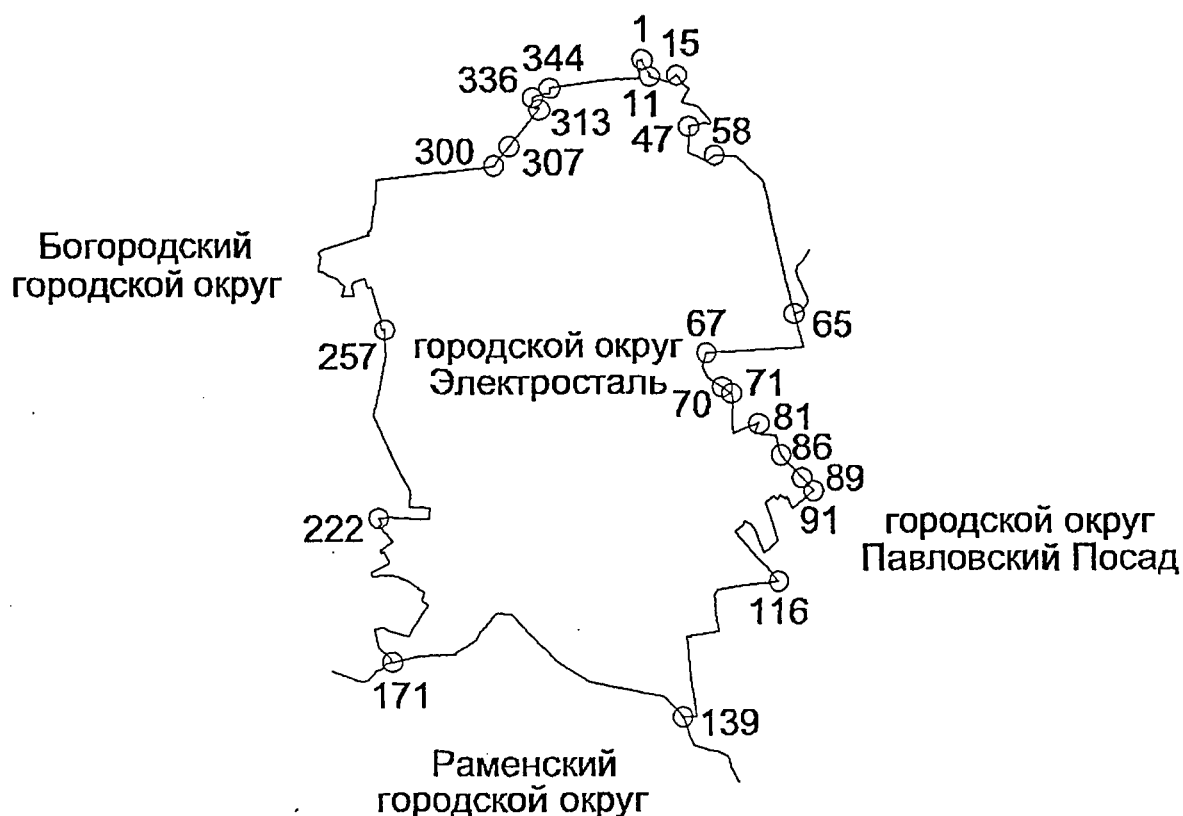
### Статья 23

Внести в Закон Московской области № 130/2004-ОЗ «О статусе и границе городского округа Электросталь» (с изменениями, внесенными законами Московской области № 17/2007-ОЗ, № 82/2010-ОЗ, № 87/2017-ОЗ, № 18/2018-ОЗ, № 249/2018-ОЗ) следующие изменения:

в приложении 1:

карту (схему) городского округа Электросталь изложить в следующей редакции:

«



Масштаб 1:200000

»;

в части 3:

в пункте 14 слова «сельского поселения Гжельское Раменского муниципального района» заменить словами «Раменского городского округа»;

в пункте 15 слова «сельского поселения Гжельское Раменского муниципального района» заменить словами «Раменского городского округа».

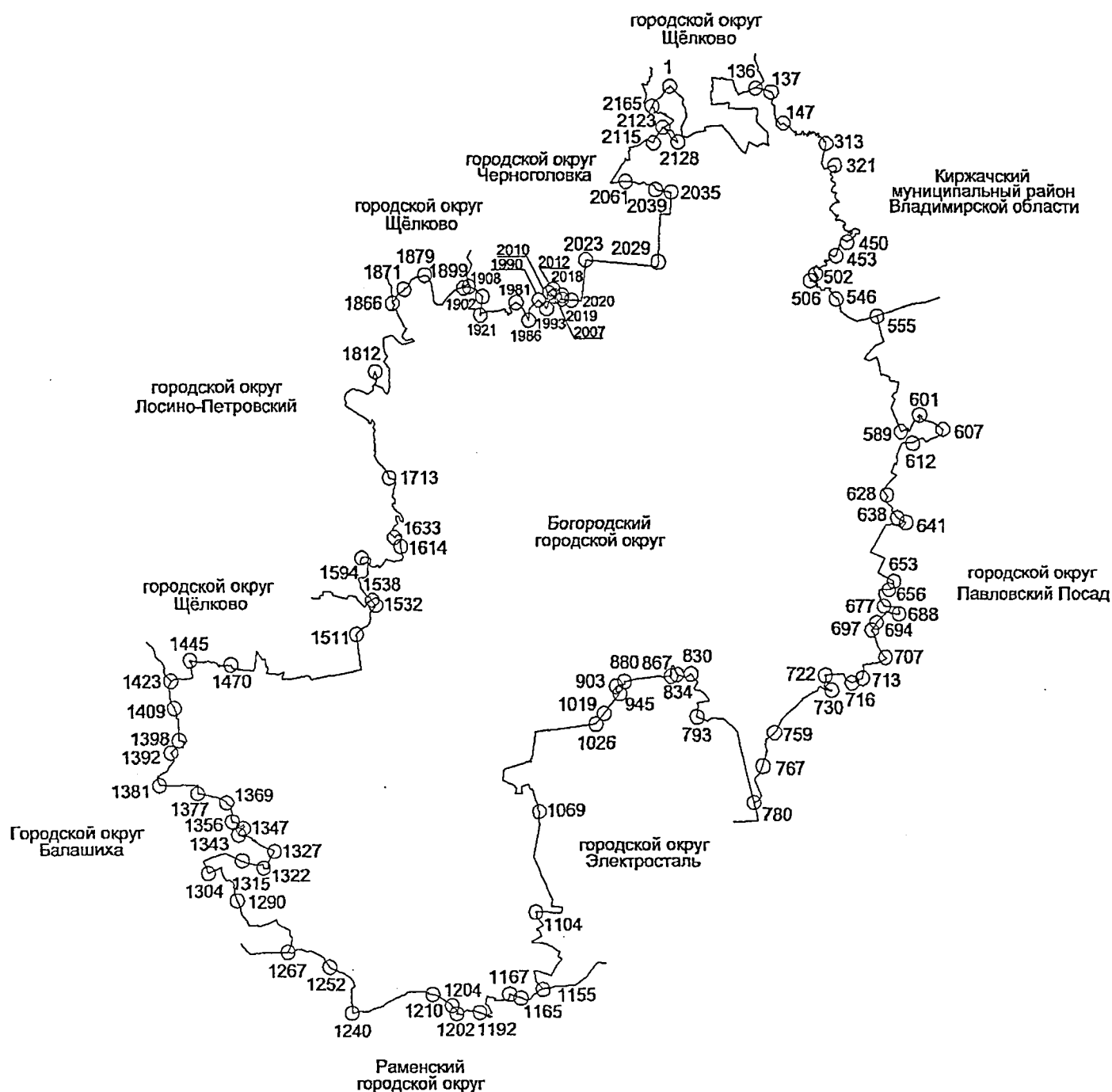
**Статья 24**

Внести в Закон Московской области № 68/2018-ОЗ «Об организации местного самоуправления на территории Ногинского муниципального района» (с изменениями, внесенными Законом Московской области № 249/2018-ОЗ) следующие изменения:

в приложении 1:

карту (схему) Богородского городского округа изложить в следующей редакции:

«



Масштаб 1:300000

»;

в части 3:

пункт 1 изложить в следующей редакции:

«1) от точки 1 граница проходит на юго-восток по северо-восточной границе территории закрытого акционерного общества «им. Чапаева» (далее – ЗАО «им. Чапаева»), далее на северо-восток, на юго-восток по северной, северо-восточной границам территории общества с ограниченной

ответственностью «Элота» (далее – ООО «Элота»), далее на запад по северным границам территории ООО «Элота», 1 квартала Луковского участкового лесничества Ногинского лесничества (далее – Луковское участковое лесничество), далее 1500 метров на запад, далее 300 метров на северо-восток до северной границы 58 квартала Фряновского участкового лесничества Московского учебно-опытного лесничества (Аксеновский лесохозяйственный участок), далее на запад по северным границам территорий спецназначения, далее на север по западным границам территорий спецназначения, далее общим направлением на восток по южным границам закрытого акционерного общества «Фряновское» (далее – ЗАО «Фряновское»), далее на юг по западным границам территории садоводческого некоммерческого товарищества «Галактика», деревни Дуброво, административно подчиненной городу Щёлково Московской области, и ЗАО «Фряновское», далее на юго-восток по южным границам ЗАО «Фряновское», деревни Дуброво, административно подчиненной городу Щёлково Московской области, восточной границе территории ЗАО «Фряновское», южной границе территории фонда перераспределения городского округа Щёлково, северной границе 1 квартала Луковского участкового лесничества (узловая точка 136, расположенная на пересечении границ Богородского городского округа, Киржачского муниципального района Владимирской области, городского округа Щёлково);»;

в пункте 44 слова «сельского поселения Гжельское Раменского муниципального района» заменить словами «Раменского городского округа»;

пункт 45 изложить в следующей редакции:

«45) от узловой точки 1155 граница проходит на юго-запад по южной границе 32 квартала Фрязовского участкового лесничества до северо-западной границы 5 квартала Загородного участкового лесничества Виноградовского лесничества (далее – Загородное участковое лесничество) (точка 1165);»;

в пункте 46 слово «узловой» исключить;

пункт 49 изложить в следующей редакции:

«49) от точки 1202 граница проходит на северо-запад по западной границе 37 квартала Фрязовского участкового лесничества до восточной границы 36 квартала Фрязовского участкового лесничества (точка 1204);»;

в пункте 50 слово «узловой» исключить;

в пункте 53 слова «сельского поселения Вялковское Раменского муниципального района» заменить словами «Раменского городского округа»;

в пункте 68 слова «сельского поселения Медвежье-Озёрское Щёлковского муниципального района» заменить словами «городского округа Щёлково»;

пункты 70, 71 изложить в следующей редакции:

«70) от точки 1445 граница проходит на восток по северной границе 2 квартала Кудиновского участкового лесничества до западной границы 6 квартала Кудиновского участкового лесничества (точка 1470);

71) от точки 1470 граница проходит на восток по северной границе 6 квартала Кудиновского участкового лесничества, далее на север по западной



границе 1 квартала Кудиновского участкового лесничества, далее на юго-восток, восток по северо-восточной, северной границам указанного квартала, северным границам территории закрытого акционерного общества «Ногинское» (далее – ЗАО «Ногинское»), южной границе территории закрытого акционерного общества «Красный Луч», расположенного на территории городского округа Щёлково Московской области, южной границе территории рабочего поселка Монино, административно подчиненного городу Щёлково Московской области, до западной границы полосы отвода автомобильной дороги, ведущей к рабочему поселку Монино, административно подчиненному городу Щёлково Московской области, пересекая полосу отвода указанной автомобильной дороги, далее на север по западной границе 9 квартала Кудиновского участкового лесничества до западной границы полосы отвода Московской железной дороги (участок Москва – Фрязево) (точка 1511);»;

в пункте 73 слова «городского поселения Монино Щёлковского муниципального района» заменить словами «городского округа Щёлково»;

в пункте 79 слова «сельского поселения Огудневское Щёлковского муниципального района» заменить словами «городского округа Щёлково»;

в пункте 82 слова «сельского поселения Огудневское Щёлковского муниципального района» заменить словами «городского округа Щёлково»;

в пункте 104 слова «городского поселения Фряново Щёлковского муниципального района» заменить словами «городского округа Щёлково».

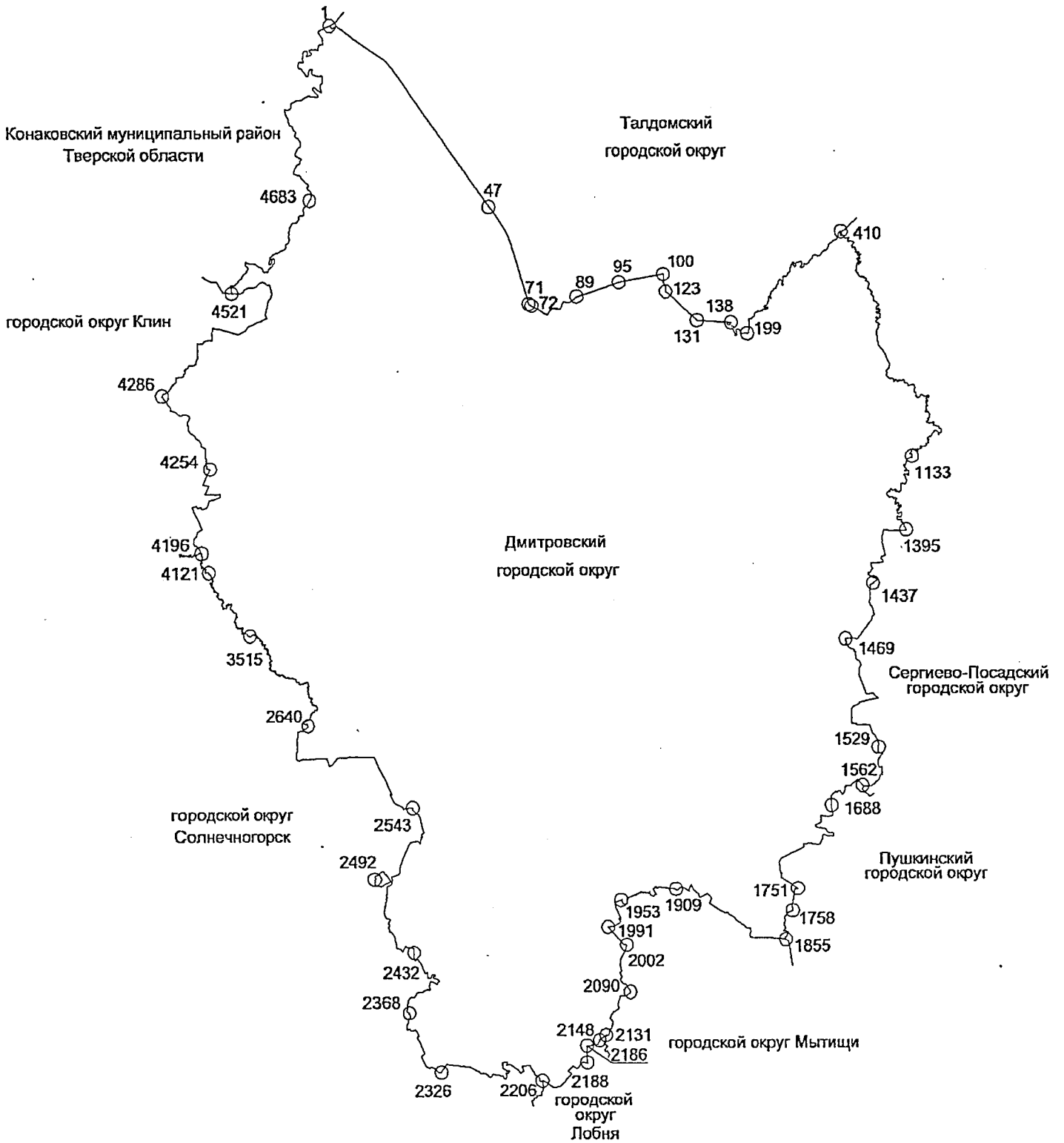
## **Статья 25**

Внести в Закон Московской области № 85/2018-ОЗ «О границе Дмитровского городского округа» (с изменениями, внесенными законами Московской области № 248/2018-ОЗ, № 36/2019-ОЗ, № 107/2019-ОЗ) следующие изменения:

в приложении 1:

карту (схему) Дмитровского городского округа изложить в следующей редакции:

«



Масштаб 1:400000

»;

в части 3:

в пункте 11 слова «сельского поселения Шеметовское Сергиево-Посадского муниципального района» заменить словами «Сергиево-Посадского городского округа»;

пункт 12 изложить в следующей редакции:

«12) от узловой точки 410 граница проходит общим направлением на юг по середине русел рек Шихахты, Вели до оси автомобильной дороги А-108 «Московское большое кольцо» – Дмитров – Сергиев Посад – Орехово-Зуево – Воскресенск – Михнево – Балабаново – Руза – Клин – Дмитров (далее – автомобильная дорога МБК) (точка 1133);

в пункте 13 слово «узловой» исключить;

пункты 16–19 изложить в следующей редакции:

«16) от точки 1469 граница проходит на юг по восточной границе 61 квартала Костинского участкового лесничества, далее 1347 метров на юго-восток, на юг по восточным границам территории садоводческого некоммерческого товарищества «ДАЗАКЛ», 72 квартала Костинского участкового лесничества, далее на юго-восток, пересекая полосу отвода Московской железной дороги (участок Дмитров – Александров), по восточной границе 75 квартала Костинского участкового лесничества, на запад по южной границе 75 квартала Костинского участкового лесничества, далее на юг по восточной границе 10 квартала Костинского участкового лесничества, на восток по северным границам 11, 12 кварталов Костинского участкового лесничества, далее 1784 метра на юг по восточным границам 12, 23 кварталов Костинского участкового лесничества до точки 1529;

17) от точки 1529 граница проходит на юг по восточным границам 23, 34, 38 кварталов Костинского участкового лесничества, далее 633 метра на запад по южным границам 38, 37 кварталов Костинского участкового лесничества до узловой точки 1562, расположенной на пересечении границ Дмитровского городского округа, Сергиево-Посадского городского округа, Пушкинского городского округа;

18) от узловой точки 1562 граница проходит на запад по южным границам 37, 36 кварталов Гришинского участкового лесничества Дмитровского лесничества (далее – Гришинское участковое лесничество), на восток по середине русла реки Яхромы, на юг по середине русла ручья Ногуща, на восток по южным границам 36, 40 кварталов Гришинского участкового лесничества, далее на юг по восточным границам 40, 48 кварталов Гришинского участкового лесничества до южной границы полосы отвода линии электропередачи (далее – ЛЭП) (точка 1688);

19) от точки 1688 граница проходит на юг, запад по восточной, южной границам 54 квартала Гришинского участкового лесничества, на юг по восточной границе 60 квартала Гришинского участкового лесничества, на восток по северной границе 68 квартала Гришинского участкового лесничества, на юг, запад, юг по восточной границе 68 квартала Гришинского участкового лесничества, далее на запад по южным границам 68, 67, 71, 70 кварталов Гришинского участкового лесничества, далее 3143 метра

на юг по восточным границам 80, 87, 88 кварталов Гришинского участкового лесничества до точки 1751;»;

в пункте 20 слово «узловой» исключить;

в пункте 21 слова «сельского поселения Ельдигинское Пушкинского муниципального района» заменить словами «Пушкинского городского округа»;

в пункте 31 слова «сельского поселения Лунёвское Солнечногорского муниципального района» заменить словами «городского округа Солнечногорск»;

пункт 33 изложить в следующей редакции:

«33) от точки 2326 граница проходит на запад по просеке 101 квартала Краснополянского участкового лесничества, на северо-запад по западным границам 157, 153, 149, 148 кварталов Краснополянского участкового лесничества, на запад, север по южной, западной границам 147 квартала Краснополянского участкового лесничества, восточной границе садоводческого некоммерческого товарищества «ЦНИИК» до южной границы полосы отвода Московской железной дороги (участок Икша – Кубинка) (точка 2368);»;

в пункте 34 слово «узловой» исключить;

пункт 35 изложить в следующей редакции:

«35) от точки 2432 граница проходит на север, пересекая полосу отвода автомобильной дороги ММК, по восточной, северной границам 56 квартала Верхне-Клязьминского участкового лесничества Клинского лесничества (далее – Верхне-Клязьминское участковое лесничество), пересекая русло реки Котловки, далее общим направлением на северо-запад по западной границе 64 квартала Краснополянского участкового лесничества, по восточным границам 34, 27, 21 кварталов Верхне-Клязьминского участкового лесничества, на запад по северной границе 21 квартала Верхне-Клязьминского участкового лесничества до южной границы 15 квартала Верхне-Клязьминского участкового лесничества (точка 2492);»;

в пункте 36 слово «узловой» исключить;

пункт 38 изложить в следующей редакции:

«38) от точки 2640 граница проходит общим направлением на северо-запад по середине русла реки Лутосни до впадения в нее безымянного ручья (точка 3515);»;

в пункте 39 слово «узловой» исключить;

в пункте 40 слова «сельского поселения Смирновское Солнечногорского муниципального района» заменить словами «городского округа Солнечногорск».

## **Статья 26**

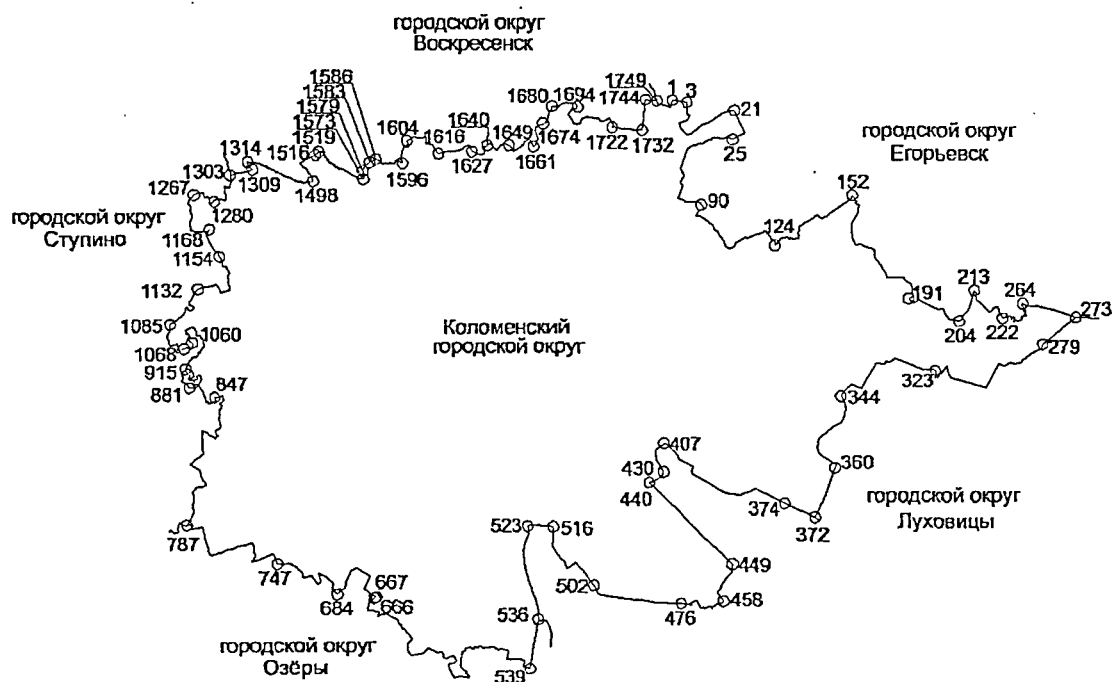
Внести в Закон Московской области № 36/2017-ОЗ «О преобразовании городского округа Коломна, городского поселения Пески Коломенского муниципального района, сельского поселения Акатьевское Коломенского муниципального района, сельского поселения Биорковское Коломенского муниципального района, сельского поселения Заруденское Коломенского

муниципального района, сельского поселения Непецинское Коломенского муниципального района, сельского поселения Пестиковское Коломенского муниципального района, сельского поселения Проводниковское Коломенского муниципального района, сельского поселения Радужное Коломенского муниципального района и сельского поселения Хорошовское Коломенского муниципального района, о статусе и установлении границы вновь образованного муниципального образования» (с изменениями, внесенными законами Московской области № 121/2017-ОЗ, № 23/2018-ОЗ, № 123/2018-ОЗ) следующие изменения:

в приложении 1:

карту (схему) Коломенского городского округа изложить в следующей редакции:

«



Масштаб 1:500000

»;

в части 3:

в пункте 46 слова «сельского поселения Фединское Воскресенского муниципального района» заменить словами «городского округа Воскресенск»;

пункт 60 изложить в следующей редакции:

«60) от точки 1627 граница проходит на юго-восток, север по северной границе территории ООО «Русь» до середины русла реки Москва (точка 1640);»;

в пункте 61 слово «узловой» исключить;

пункт 63 изложить в следующей редакции:

«63) от точки 1661 граница проходит общим направлением на северо-восток по северо-западным границам 24, 17 кварталов Песковского участкового лесничества до пересечения северной и восточной границ 17 квартала Песковского участкового лесничества (точка 1674);»;

в пункте 64 слово «узловой» исключить;

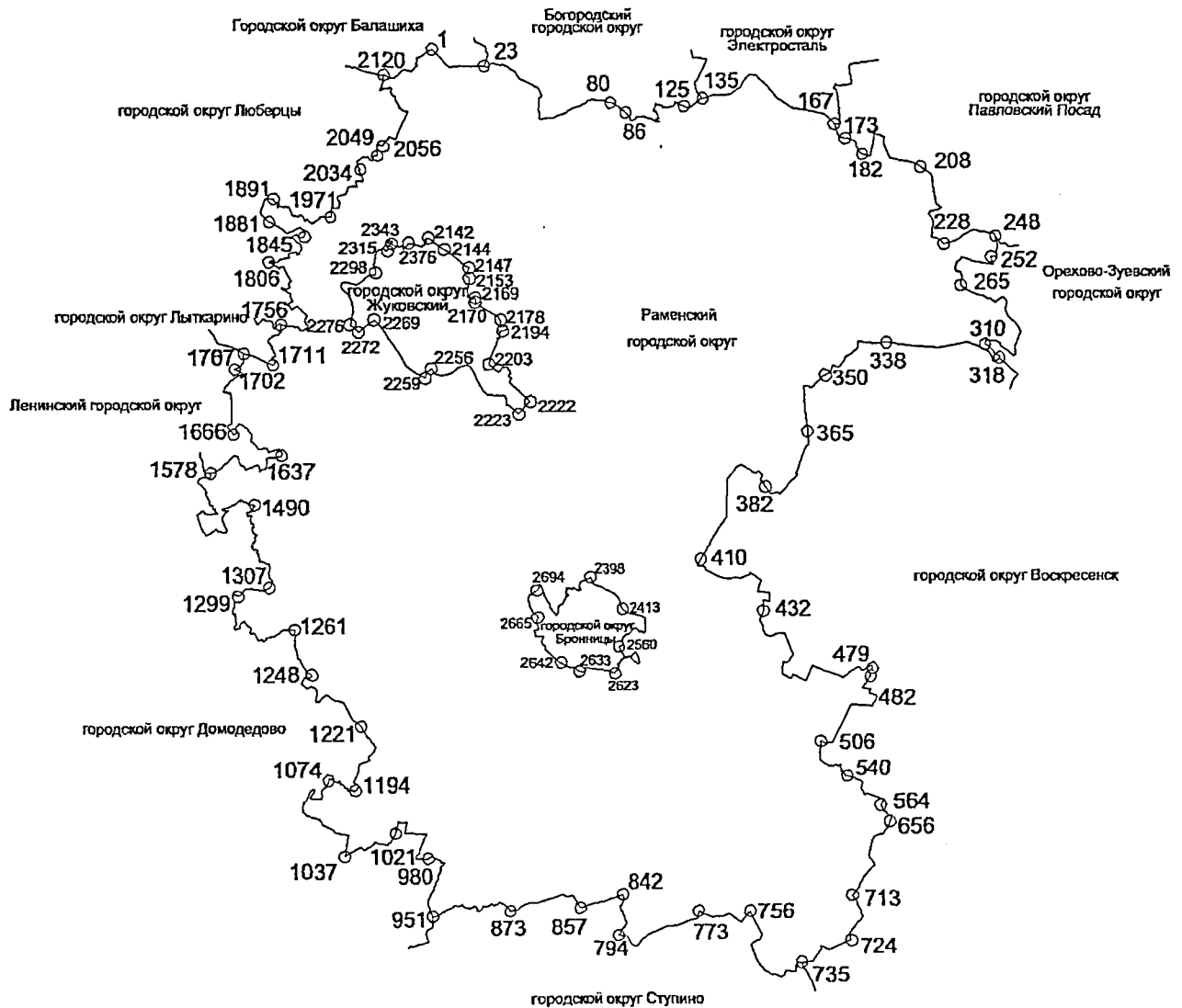
в пункте 69 слова «городского поселения Хорлово Воскресенского муниципального района» заменить словами «городского округа Воскресенск».

### **Статья 27**

Внести в Закон Московской области № 58/2019-ОЗ «Об организации местного самоуправления на территории Раменского муниципального района» следующие изменения:

в приложении 1:

карту (схему) Раменского городского округа изложить в следующей редакции:



Масштаб 1:400000

»;

в части 3:

в пункте 15 слова «городского поселения Белоозёрский Воскресенского муниципального района» заменить словами «городского округа Воскресенск»;

пункты 22, 23 изложить в следующей редакции:

«22) от точки 432 граница проходит 2007 метров общим направлением на юго-восток до точки 479;

23) от точки 479 граница проходит 542 метра общим направлением на юг до точки 482;»;

в пункте 24 слово «узловой» исключить;

в пункте 30 слова «сельского поселения Фединское Воскресенского муниципального района» заменить словами «городского округа Воскресенск»;

в пункте 49 слова «сельского поселения Володарское Ленинского муниципального района» заменить словами «Ленинского городского округа»;

пункт 50 изложить в следующей редакции:

«50) от узловой точки 1578 граница проходит на восток по середине русла реки Пахры, восточной границе территории садоводческого некоммерческого товарищества «Саврасово» (далее – СНТ «Саврасово»), пересекая полосу отвода автомобильной дороги, ведущей к деревне Малое Саврасово, административно подчиненной городу Раменское Московской области, далее на восток по северной границе территории ОАО «Агропромышленная компания «Константиново», пересекая полосу отвода автомобильной дороги, соединяющей село Константиново, административно подчиненное городу Раменское Московской области, и поселок Володарского, административно подчиненный городу Видное Московской области, далее на север по северной границе территории ОАО «Агропромышленная компания «Константиново», далее на восток по середине русла реки Пахры, пересекая реку Пахру, далее 50 метров на север до точки 1637;»;

пункты 52, 53 изложить в следующей редакции:

«52) от точки 1666 граница проходит 5423 метра общим направлением на север по западной границе территории АО ПХ «Чулковское» до точки 1702;

53) от точки 1702 граница проходит на северо-восток до середины русла реки Москвы (узловая точка 1707, расположенная на пересечении границ городского округа Лыткарино, Раменского городского округа, Ленинского городского округа);».

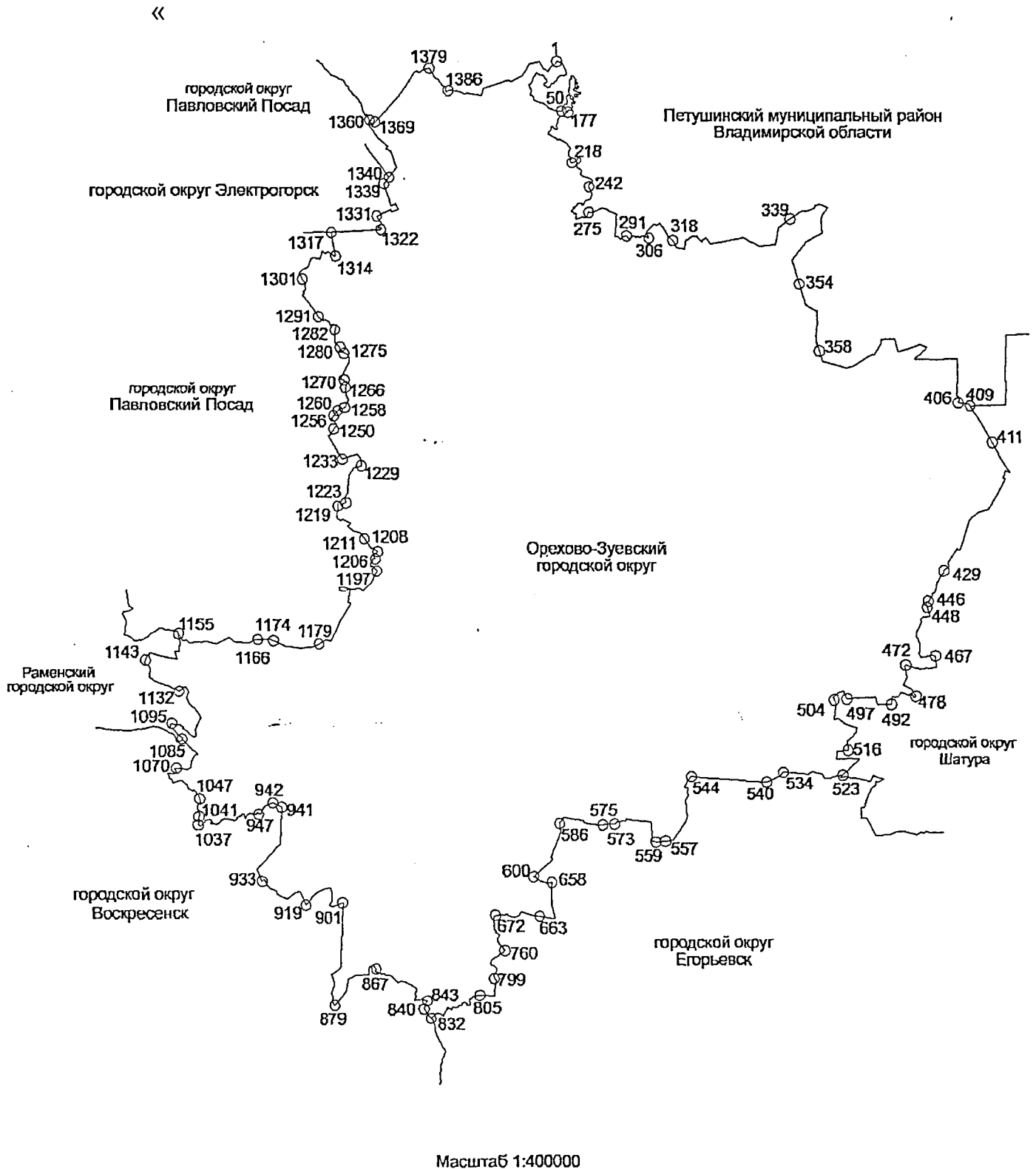
## **Статья 28**

Внести в Закон Московской области № 33/2019-ОЗ «Об объединении территорий городского округа Ликино-Дулёво Московской области и городского округа Орехово-Зуево Московской области» следующие изменения:

в приложении 1:

карту (схему) Орехово-Зуевского городского округа изложить в следующей редакции:





в части 3:

в пункте 41 слова «городского поселения Хорлово Воскресенского муниципального района» заменить словами «городского округа Воскресенск»;

пункт 42 изложить в следующей редакции:

«42) от узловой точки 832 граница проходит общим направлением на северо-запад по середине русла реки Десны до поворота русла реки Десны на северо-запад (точка 840);»;

в пункте 43 слово «узловой» исключить;

пункт 45 изложить в следующей редакции:

«45) от точки 867 граница проходит общим направлением на северо-запад, юго-запад по северной границе 1 квартала Хорловского участкового лесничества, южной границе 51 квартала Ильинского участкового лесничества, пересекая полосу отвода Московской железной дороги направления Москва – Рязань (участок Куровское – Воскресенск), до северо-западной границы полосы отвода объездной дороги, идущей по северо-западной границе деревни Берендино, административно подчиненной городу Воскресенску Московской области, далее на юго-запад по северо-западной границе полосы отвода указанной дороги до западной границы 54 квартала Ильинского участкового лесничества (точка 879);»;

пункт 48 изложить в следующей редакции:

«48) от точки 919 граница проходит общим направлением на северо-запад по южным границам 31, 30, 22 кварталов Ильинского участкового лесничества, западной границе 22 квартала Ильинского участкового лесничества до восточной границы 27 квартала Виноградовского участкового лесничества Виноградовского лесничества (далее – Виноградовское участковое лесничество) (точка 933);»;

в пункте 49 слово «узловой» исключить;

пункт 54 изложить в следующей редакции:

«54) от точки 1041 граница проходит 1264 метра на север, северо-восток до южной границы 7 квартала Виноградовского участкового лесничества (точка 1047);»;

в пункте 55 слово «узловой» исключить;

в пункте 56 слова «городского поселения Белоозёрский Воскресенского муниципального района, сельского поселения Новохаритоновское Раменского муниципального района» заменить словами «городского округа Воскресенск, Раменского городского округа»;

в пункте 60 слова «сельского поселения Новохаритоновское Раменского муниципального района» заменить словами «Раменского городского округа».

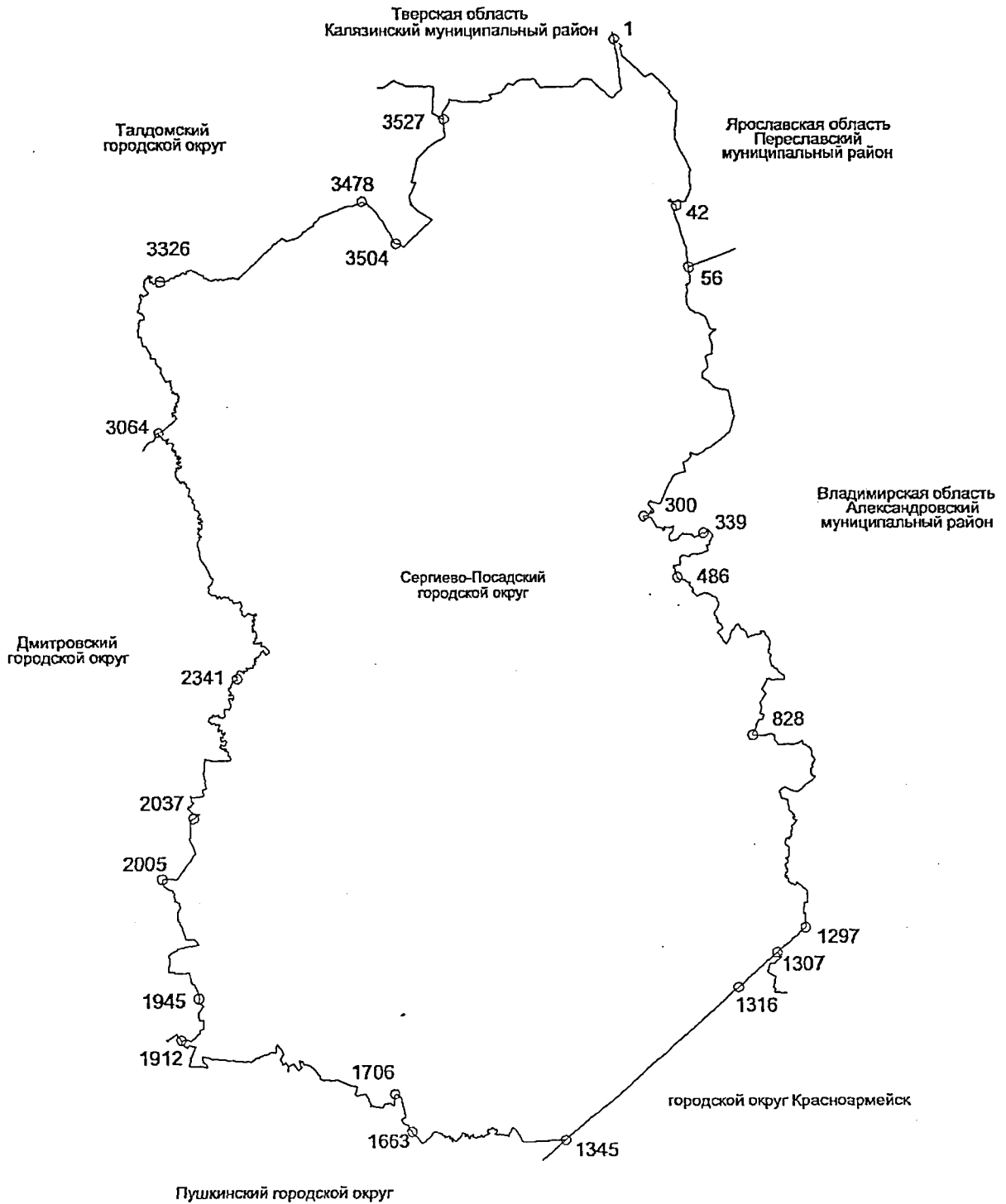
## **Статья 29**

Внести в Закон Московской области № 32/2019-ОЗ «Об организации местного самоуправления на территории Сергиево-Посадского муниципального района» следующие изменения:

в приложении 1:

карту (схему) Сергиево-Посадского городского округа изложить в следующей редакции:

«



Масштаб 1:400000

»;

в части 3:

в пункте 10 слова «сельского поселения Царёвское Пушкинского муниципального района» заменить словами «Пушкинского городского округа»; пункт 11 изложить в следующей редакции:

«11) от узловой точки 1345 граница проходит на запад по южным границам 41, 54 кварталов Алексеевского участкового лесничества, территории сельскохозяйственного производственного кооператива «Зубцовский» (далее – СПК «Зубцовский»), далее на северо-запад по южной границе 53 квартала Алексеевского участкового лесничества, далее на запад по южной границе территории садоводческого некоммерческого товарищества «Заречье» (далее – СНТ «Заречье»), далее по середине русла реки Вори, далее 2325 метров на северо-запад по южной границе 42 квартала Алексеевского участкового лесничества (точка 1663);»;

в пункте 12 слово «узловой» исключить;

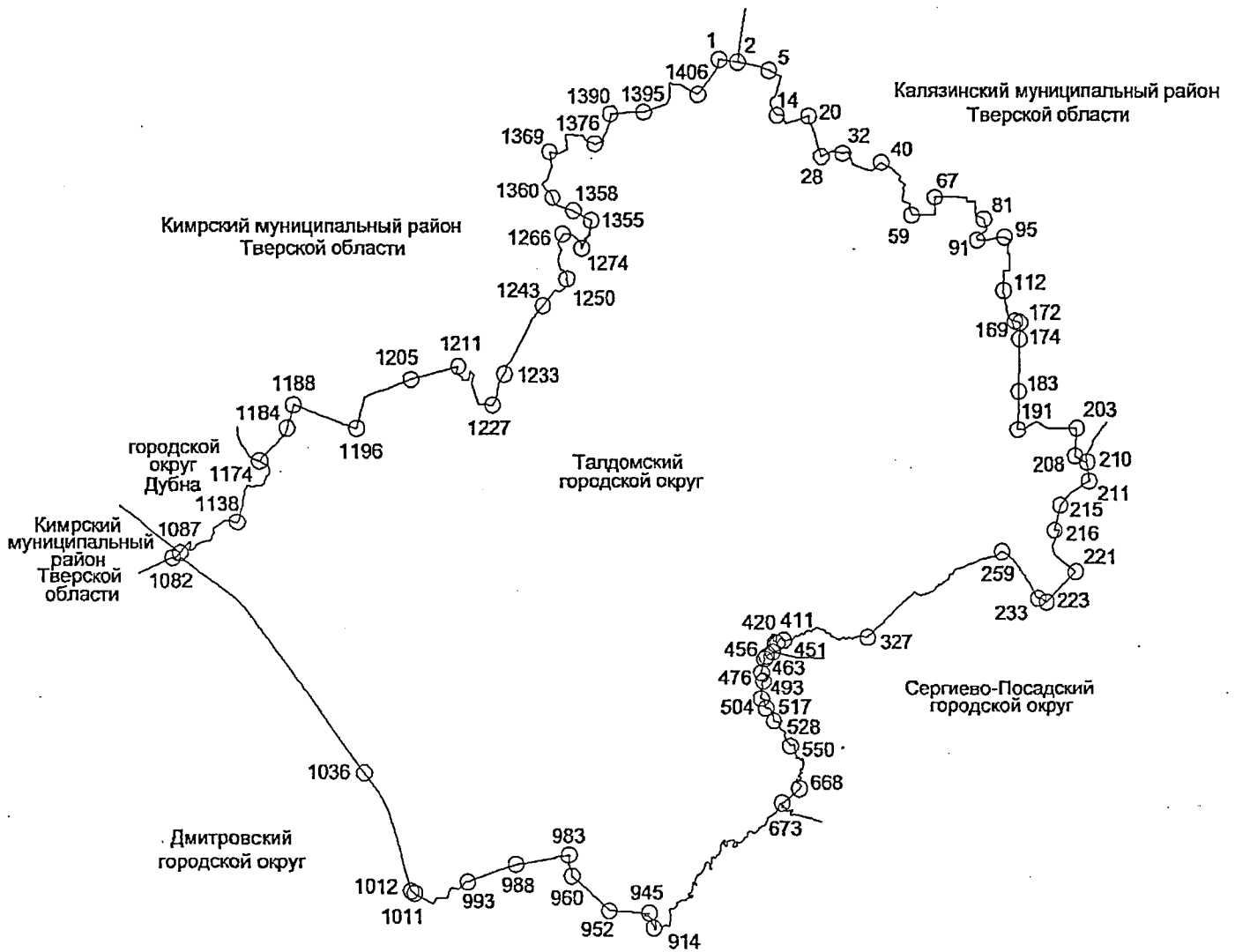
в пункте 13 слова «городского поселения Ашукино Пушкинского муниципального района» заменить словами «Пушкинского городского округа».

### **Статья 30**

Внести в Закон Московской области № 70/2018-ОЗ «Об организации местного самоуправления на территории Талдомского муниципального района» (с изменениями, внесенными Законом Московской области № 107/2019-ОЗ) следующие изменения:

в приложении 1:

карту (схему) Талдомского городского округа изложить в следующей редакции:



Масштаб 1:400000

»;

в части 3:

в пункте 21 слова «сельского поселения Селковское Сергиево-Посадского муниципального района» заменить словами «Сергиево-Посадского городского округа»;

пункт 27 изложить в следующей редакции:

«27) от точки 223 граница проходит на северо-запад, юго-запад по середине русла реки Дубны до поворота русла указанной реки на северо-запад (точка 233);»;

в пункте 28 слово «узловой» исключить;

в пункте 42 слова «сельского поселения Шеметовское Сергиево-Посадского муниципального района» заменить словами «Сергиево-Посадского городского округа».

**Статья 31**

Настоящий Закон вступает в силу через десять дней после его официального опубликования.

Губернатор  
Московской области  
« 24 » декабря 2019 года  
№ 278/2019-03

А.Ю. Воробьев

Принят постановлением  
Московской областной Думы  
от 12.12.2019 № 33/102-П

