



**ПРАВИТЕЛЬСТВО
МОСКОВСКОЙ ОБЛАСТИ**

ПОСТАНОВЛЕНИЕ

19.02.2021 № 115/6

г. Красногорск

Об утверждении документации по планировке территории
для строительства транспортно-пересадочного узла «Одинцово»
в городе Одинцово Московской области

В соответствии с Градостроительным кодексом Российской Федерации, Законом Московской области № 36/2007-ОЗ «О Генеральном плане развития Московской области», Схемой территориального планирования транспортного обслуживания Московской области, утвержденной постановлением Правительства Московской области от 25.03.2016 № 230/8 «Об утверждении Схемы территориального планирования транспортного обслуживания Московской области», постановлением Правительства Московской области от 20.03.2014 № 168/9 «О развитии транспортно-пересадочных узлов на территории Московской области», учитывая решение Градостроительного совета Московской области от 13.10.2020, Правительство Московской области постановляет:


1. Утвердить прилагаемую документацию по планировке территории для строительства транспортно-пересадочного узла «Одинцово» в городе Одинцово Московской области (далее – документация по планировке территории).

2. Комитету по архитектуре и градостроительству Московской области в семидневный срок со дня принятия настоящего постановления направить главе Одинцовского городского округа Московской области документацию по планировке территории.

055645*

3. Главному управлению по информационной политике Московской области обеспечить официальное опубликование настоящего постановления в газете «Ежедневные новости. Подмосковье», «Информационном вестнике Правительства Московской области», размещение (опубликование) на сайте Правительства Московской области в Интернет-портале Правительства Московской области и на «Официальном интернет-портале правовой информации» (www.pravo.gov.ru).

4. Контроль за выполнением настоящего постановления возложить на заместителя Председателя Правительства Московской области Фомина М.А.



А.Ю. Воробьев

УТВЕРЖДЕНА
постановлением
Правительства Московской области

от 19.02.2021 № 115/6

**Документация по планировке территории
для строительства транспортно-пересадочного узла «Одинцово»
в городе Одинцово Московской области¹**

Документация по планировке территории для строительства транспортно-пересадочного узла «Одинцово» в городе Одинцово Московской области (далее – документация по планировке территории) подготовлена в соответствии с Градостроительным кодексом Российской Федерации, Законом Московской области № 36/2007-ОЗ «О Генеральном плане развития Московской области», со Схемой территориального планирования транспортного обслуживания Московской области, утвержденной постановлением Правительства Московской области от 25.03.2016 № 230/8 «Об утверждении Схемы территориального планирования транспортного обслуживания Московской области», постановлением Правительства Московской области от 03.11.2011 № 1345/45 «О мерах по улучшению организации движения транспорта в Московской области», постановлением Правительства Московской области от 20.03.2014 № 168/9 «О развитии транспортно-пересадочных узлов на территории Московской области», с учетом Схемы территориального планирования Московской области – основных положений градостроительного развития, утвержденной постановлением Правительства Московской области от 11.07.2007 № 517/23 «Об утверждении Схемы территориального планирования Московской области – основных положений градостроительного развития», с учетом государственной программы Московской области «Предпринимательство Подмосковья» на 2017–2021 годы, перечня поручений Губернатора Московской области по итогам совещания по вопросам реализации инвестиционных проектов в Московской области 23.03.2017 года, на основании распоряжения Главного управления архитектуры и градостроительства Московской области от 07.09.2018 № 30РВ-314 «О подготовке документации по планировке территории для строительства транспортно-пересадочного узла «Одинцово» в городском поселении Одинцово Одинцовского муниципального района Московской области».

Документация по планировке территории подготовлена государственным автономным учреждением Московской области «Научно-исследовательский и проектный институт градостроительства» по заказу ООО «Одинцовское подворье».

Документация по планировке территории подготовлена в целях выделения элементов планировочной структуры, установления границ территорий общего пользования, границ зон планируемого размещения объектов капитального строительства, определения характеристик и очередности планируемого развития территории.

Документация по планировке территории подготовлена с использованием материалов специализированных научно-исследовательских и проектных организаций, результатов инженерных изысканий, в соответствии с требованиями технических регламентов.

Документация по планировке территории подготовлена в составе проекта планировки территории и проекта межевания территории.

1. Проект планировки территории.

¹ Наименование в соответствии с распоряжением Главного управления архитектуры и градостроительства Московской области от 07.09.2018 № 30РВ-314 – «Документация по планировке территории для строительства транспортно-пересадочного узла «Одинцово» в городском поселении Одинцово Одинцовского муниципального района Московской области».

Проект планировки территории состоит из основной части, которая подлежит утверждению, и материалов по ее обоснованию.

Основная часть проекта планировки территории содержит:

Раздел 1. Положение о характеристиках планируемого развития территории, в котором приводятся:

сведения о размещении объектов капитального строительства;
 характеристики планируемого развития территории;
 характеристики планируемого развития транспортной инфраструктуры;
 характеристики развития инженерной инфраструктуры;
 информация о необходимости осуществления мероприятий по сохранению объектов культурного наследия от возможного негативного воздействия в связи с размещением объектов;
 перечень координат характерных точек красных линий.

Раздел 2. Положения об очередности планируемого развития территории.

Раздел 3. Чертежи планировки территории, на которых отображаются:

красные линии;
 границы существующих и планируемых элементов планировочной структуры;
 границы зон планируемого размещения объектов капитального строительства.

Материалы по обоснованию проекта планировки² включают в себя:

Пояснительную записку.

Материалы в графической форме содержат:

карту (фрагмент карты) планировочной структуры территории городского округа с отображением границ элементов планировочной структуры б/м;

схему использования территории в период подготовки проекта планировки территории;
 схему границ зон с особыми условиями использования территории;
 схему транспортного обслуживания территории (внешние связи);
 схему организации улично-дорожной сети и схема движения транспорта;
 схему архитектурно-планировочной организации территории;
 схему границ территорий, подверженных риску возникновения чрезвычайных ситуаций природного и техногенного характера (пожар, взрыв, химическое, радиоактивное заражение, затопление, подтопление, оползень, карст, эрозия и т.д.);

схему вертикальной планировки и инженерной подготовки территории;

схему размещения инженерных сетей и сооружений;

схему, отображающая местоположение существующих объектов капитального строительства, в том числе линейных объектов, объектов, подлежащих сносу, объектов незавершенного строительства, а также проходы к водным объектам общего пользования и их береговым полосам;

схему, отображающая очередность планируемого развития территории;

разбивочный чертеж-акт установления красных линий.

Результаты инженерных изысканий.

2. Проект межевания территории состоит из основной части, которая подлежит утверждению, и материалов по обоснованию этого проекта.

Основная часть проекта межевания территории содержит:

Раздел 1. Текстовая часть, в которой приводятся:

сведения об образуемых земельных участках;
 сведения об изменяемых земельных участках;
 каталог координат поворотных точек границ образуемых земельных участков;
 ведомость публичных сервитутов (планируемых);
 каталог координат поворотных точек границ публичных сервитутов (планируемых).

Раздел 2. Чертежи межевания территории.

Материалы по обоснованию проекта межевания территории включают в себя чертежи межевания территории, текстовую часть.

² Информация по составу материалов по обоснованию проекта планировки территории приведена в информационно-справочных целях.

1. Проект планировки территории.

Раздел 1. Положение о характеристиках планируемого развития территории

Сведения о размещении объектов капитального строительства

Строительство транспортно-пересадочного узла «Одинцово» в городе Одинцово Московской области (далее также ТПУ «Одинцово») запланировано на основе железнодорожной станций «Одинцово» Смоленского направления Московской железной дороги, расположенной на территории города Одинцово Московской области, в 8,5 км от МКАД к западу от города Москвы.

Зона планируемого размещения ТПУ «Одинцово» граничит:

на северо-западе – с Можайским шоссе;

на юго-западе – с Коммунальным проездом;

на юго-востоке – с улицей Союзная;

на северо-востоке – с улицей Свободы и улицей Вокзальная.

На территории планируемого размещения ТПУ расположены:

объекты общественно-делового назначения – торговые и офисные здания, ресторан;

объекты культуры – историко-краеведческий музей и вокзал (1870 г.);

транспортные объекты – железнодорожная станция «Одинцово», платформы и надземные переходы, остановки общественного транспорта, плоскостные автостоянки;

сооружения и сети инженерной инфраструктуры;

пруды.

Проектом планировки территории учтены мероприятия объекта федерального значения железнодорожного транспорта – организация пригородного пассажирского железнодорожного движения на участке «Одинцово – Лобня» (МЖД-1 «Одинцово – Лобня»). Реконструкция пассажирской инфраструктуры на ст. Одинцово Смоленского направления Московской железной дороги», входящей в состав строительства III главного железнодорожного пути общего пользования протяженностью 24,2 км (Одинцовский район, Северный, Центральный, Западный административные округа г. Москвы) на участке Москва-Пассажирская – Смоленская – Одинцово и строительства IV главного железнодорожного пути общего пользования протяженностью 24,1 км (Одинцовский район, Северный, Центральный, Западный административные округа г. Москвы) на участке Москва-Пассажирская – Смоленская – Одинцово в рамках реализации проекта «Развитие Московского транспортного узла».

Планировочное решение ТПУ «Одинцово» учитывает размещение объектов транспортно-пересадочного узла, размещение линий рельсового скоростного пассажирского транспорта (ЛРТ) «Одинцово – Красногорск – Мякинино» и «Одинцово – аэропорт Внуково», переустройство улично-дорожной сети (далее – УДС) города Одинцово (доведение УДС до нормативных параметров).

Проектом планировки территории предусмотрено устройство автостанции в историческом здании железнодорожной станции, а также размещение объектов инфраструктуры автомобильного и железнодорожного транспорта общего пользования.

Территория ТПУ «Одинцово» делится линиями железнодорожных путей на «северную» и «южную» части.

Пешеходная связь между «северной» и «южной» частями ТПУ «Одинцово» организована по конкурсу.

В «северной» части ТПУ «Одинцово» размещены:

автостанция в историческом здании железнодорожной станции;

отстойно-разворотная площадка общественного транспорта;

привокзальная площадь с организацией контроля въезда/выезда общественного транспорта на территорию ТПУ «Одинцово»;

многофункциональный центр вдоль Можайского шоссе;

многофункциональный центр вдоль улицы Советская;

многофункциональный центр по обслуживанию населения, и многоуровневой перехватывающей стоянкой (улица Привокзальная, д.1);

трехуровневая перехватывающая стоянка на улице Вокзальная;
стоянки вдоль улиц Вокзальная и Свободы.

В «южной» части ТПУ «Одинцово» размещены:

пешеходная зона с фронтами посадки-высадки городского пассажирского транспорта;

отстойно-разворотная площадка городского пассажирского транспорта;

торговый центр «Союзный» с многоуровневой стоянкой;

торговый центр «Фрешмаркет» с многоуровневой стоянкой;

автостоянки.

Подвозка пассажиров на городском общественном транспорте к «северной» части ТПУ «Одинцово» осуществляется по Коммунальному проезду и по улице Вокзальная.

В «северной» части сформирована привокзальная территория, предназначенная для обслуживания пассажиров, прибывающих на городском пассажирском транспорте (автобусы, такси).

Выходы на железнодорожные платформы островного типа обеспечены с конкорса, оборудованного пассажирскими лифтами и эскалаторами.

К южной стороне ТПУ «Одинцово» подвозка пассажиров на городском общественном транспорте осуществляется по улице Союзная. Привокзальная территория сформирована на базе существующих остановочных пунктов с организацией вдоль улицы отдельных зон посадки и высадки пассажиров, пользующихся городским пассажирским транспортом.

Пешеходная связанность частей города Одинцово, разделенных линиями Смоленского направления Московской железной дороги, предусмотрена по конкурсу. Конкурс обеспечивает транзитное движение пешеходов к остановочным пунктам общественного пассажирского автотранспорта, ко входам в многофункциональные центры обслуживания пассажиров, к многоуровневым и плоскостным стоянкам для временного хранения автомобилей.

Въезд-выезд в многоуровневую стоянку предусмотрен с Коммунального проезда; в многоуровневую перехватывающую стоянку на ул. Вокзальной – с ул. Вокзальной. Пассажиры, прибывающие на железнодорожные платформы станции Одинцово, следуют по платформам к конкурсу, далее на выход в город, к остановочным пунктам общественного пассажирского транспорта, многофункциональным центрам, иным городским объектам.

Проектом планировки территории предусмотрены мероприятия по обеспечению беспрепятственного доступа для маломобильных групп населения. Ширина тротуаров принята 2,25 м и более.

Проектом планировки территории предусмотрено размещение отстойно-разворотной площадки общественного пассажирского автотранспорта в «северной» части ТПУ «Одинцово» и площадки межрейсового отстоя общественного пассажирского автотранспорта в южной части ТПУ «Одинцово».

Проектом планировки территории предусмотрено строительство линий рельсового скоростного пассажирского транспорта (ЛРТ) «Одинцово – Красногорск – Мякинино» и «Одинцово – аэропорт Внуково».

Проектом планировки территории предусмотрено обеспечение территории ТПУ «Одинцово» централизованными системами водоснабжения, бытовой канализации и теплоснабжения; электроснабжение, в том числе наружное электроосвещение; полным комплексом телекоммуникационных услуг связи; сбор и отвод поверхностного стока; организация рельефа.

Характеристики планируемого развития территории

В проекте планировки территории определены границы элементов планировочной структуры на первый и второй этапы планируемого развития территории:

Наименование элементов планировочной структуры	Площадь, га
Транспортно-пересадочный узел «Одинцово»	
I этап	11,9123
II этап	12,6158

Координаты характерных точек красных линий, границы зоны планируемого размещения ТПУ «Одинцово» (I и II этапы планируемого развития территории), границ зон планируемого размещения объектов капитального строительства привязываются к координатам геодезической сети в системе координат МСК-50.

Граница зоны планируемого размещения транспортно-пересадочного узла «Одинцово»
I этап планируемого развития территории

Точка	X	Y
1	459887,12	2174049,97
2	459872,07	2174057,76
3	459850,51	2174066,82
4	459813,24	2174086,47
5	459777,12	2174106,06
6	459752,10	2174120,79
7	459727,82	2174136,72
8	459704,35	2174153,81
9	459698,37	2174159,15
10	459697,16	2174157,51
11	459696,43	2174156,53
12	459694,29	2174158,09
13	459692,76	2174155,65
14	459708,22	2174143,69
15	459726,31	2174130,77
16	459749,52	2174115,62
17	459761,61	2174108,34
18	459771,94	2174102,39
19	459786,58	2174094,36
20	459796,38	2174089,07
21	459837,98	2174066,62
22	459847,41	2174062,14
23	459859,99	2174056,63
24	459745,26	2174223,09
25	459815,75	2174174,60
26	459802,65	2174150,71
27	459797,67	2174141,62
28	459725,86	2174185,27
29	459723,62	2174196,87
30	459729,26	2174204,28
31	459916,69	2174181,99
32	459795,31	2174269,35

Точка	X	Y
33	459793,98	2174280,36
34	459804,90	2174293,20
35	459818,14	2174284,58
36	459831,17	2174275,21
37	459829,17	2174272,43
38	459855,25	2174253,66
39	459856,12	2174254,88
40	459861,71	2174255,79
41	459891,84	2174234,10
42	459892,75	2174228,52
43	459891,88	2174227,30
44	459923,84	2174204,30
45	459924,71	2174205,51
46	459930,30	2174206,42
47	459932,96	2174204,50
48	459878,40	2174096,58
49	459878,85	2174093,12
50	459880,51	2174090,06
51	459883,71	2174087,49
52	459897,79	2174079,44
53	459935,21	2174057,49
54	459959,14	2174038,72
55	459985,55	2174022,06
56	459990,92	2174020,05
57	459997,47	2174020,79
58	460001,76	2174022,96
59	460010,67	2174032,03
60	460016,94	2174036,70
61	460023,80	2174040,44
62	460031,12	2174043,18
63	460038,75	2174044,86
64	460046,54	2174045,46

Точка	X	Y
65	460059,95	2174045,19
66	460065,14	2174047,34
67	460069,26	2174051,16
68	460115,09	2174112,45
69	460055,97	2174154,90
70	460043,53	2174157,36
71	460018,02	2174151,32
72	460003,13	2174151,03
73	459992,68	2174152,78
74	459950,30	2174183,04
75	459939,62	2174181,29
76	460120,88	2174186,89
77	460139,06	2174174,04
78	460146,99	2174168,43
79	460146,41	2174167,61
80	460152,21	2174163,23
81	460128,12	2174130,13
82	460118,68	2174128,34
83	460092,68	2174147,00
84	459937,42	2174210,67
85	459941,36	2174215,79
86	459938,70	2174217,81
87	459917,45	2174233,83
88	459917,07	2174233,34
89	459892,24	2174252,13
90	459890,57	2174249,91
91	459881,54	2174256,84
92	459871,37	2174264,63
93	459873,32	2174267,32
94	459869,91	2174270,14
95	459900,09	2174307,02
96	459902,60	2174310,09
97	459908,48	2174312,71
98	459921,06	2174328,28
99	459924,65	2174325,56
100	459928,56	2174322,37
101	459930,89	2174325,42
102	459936,84	2174333,19
103	459950,69	2174322,56
104	459952,00	2174319,97
105	459982,54	2174296,57
106	459953,35	2174258,51
107	459964,86	2174261,00
108	459985,58	2174288,53
109	460014,03	2174267,10

Точка	X	Y
110	460010,86	2174262,78
111	460002,43	2174251,85
112	460011,68	2174245,25
113	460022,05	2174259,77
114	460031,92	2174252,26
115	460021,77	2174238,05
116	460033,15	2174229,93
117	460034,36	2174231,52
118	460043,77	2174243,86
119	460095,17	2174204,64
120	460102,79	2174198,83
121	460104,50	2174197,53
122	460110,08	2174193,27
123	460109,72	2174192,78
124	460111,49	2174191,45
125	460115,01	2174188,99
126	460109,23	2174180,80
127	460105,69	2174175,80
128	460101,90	2174178,64
129	460100,01	2174180,06
130	460049,84	2174217,65
131	460031,00	2174191,28
132	460053,50	2174175,13
133	460016,13	2174166,29
134	460004,22	2174166,06
135	459998,57	2174167,00
136	459986,35	2174451,47
137	460072,87	2174385,96
138	460080,28	2174380,35
139	460096,49	2174368,08
140	460131,45	2174341,61
141	460124,10	2174331,30
142	460153,52	2174310,55
143	460170,13	2174298,83
144	460197,15	2174278,01
145	460201,11	2174261,40
146	460212,21	2174253,27
147	460165,12	2174186,98
148	460148,84	2174187,67
149	460138,01	2174195,59
150	460122,25	2174204,39
151	460095,89	2174223,05
152	460097,39	2174225,04
153	460090,04	2174229,78
154	460028,20	2174277,89

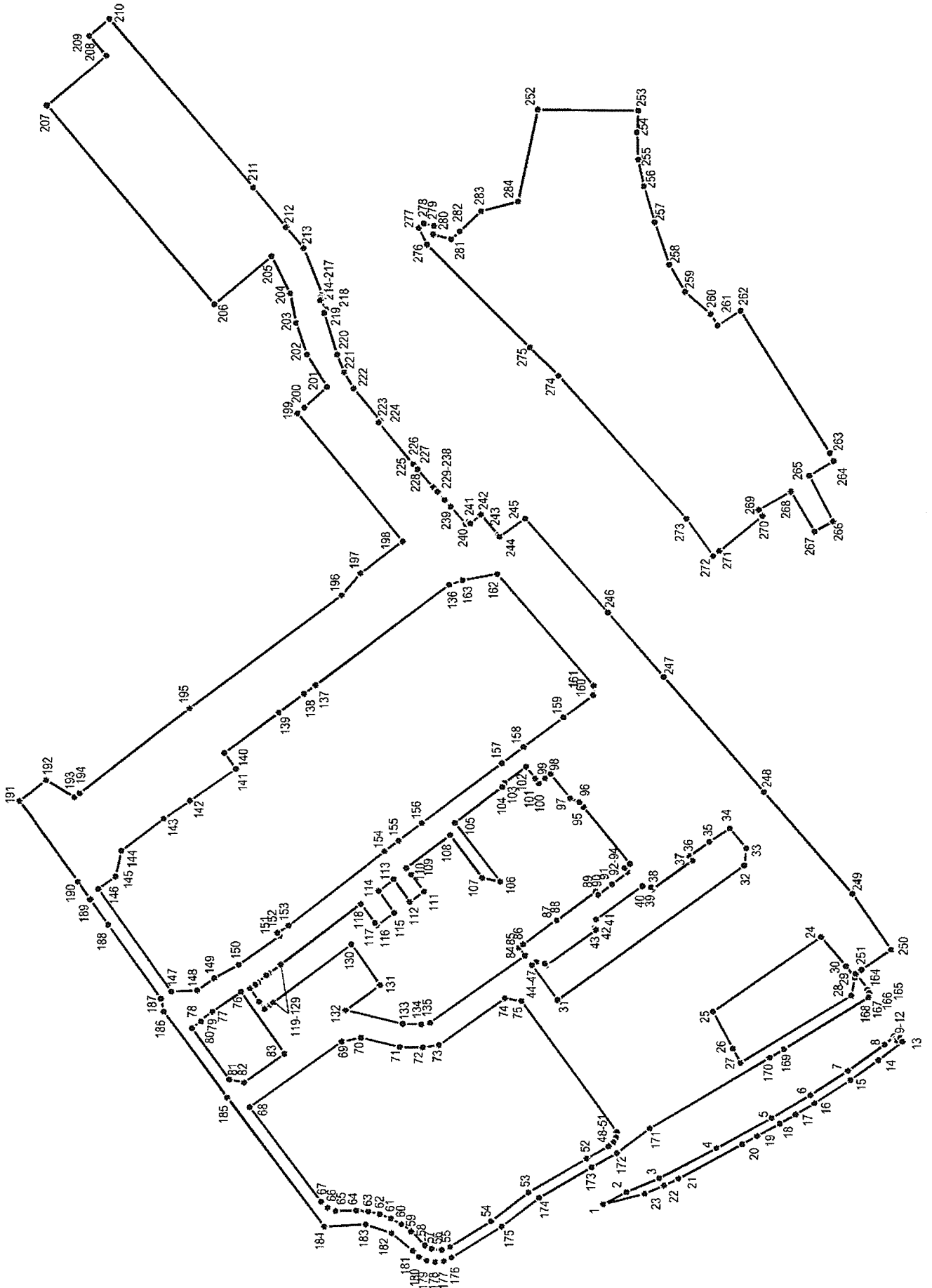
Точка	X	Y
155	460018,95	2174284,89
156	460003,88	2174296,31
157	459952,24	2174335,41
158	459938,30	2174345,96
159	459912,85	2174365,23
160	459893,68	2174379,75
161	459893,54	2174385,84
162	459955,33	2174458,63
163	459977,59	2174454,52
164	459723,13	2174199,39
165	459714,94	2174189,46
166	459715,59	2174189,07
167	459714,26	2174186,89
168	459714,91	2174184,14
169	459769,35	2174150,54
170	459778,40	2174145,09
171	459856,83	2174099,00
172	459878,39	2174083,05
173	459894,56	2174073,79
174	459928,32	2174054,04
175	459952,22	2174035,40
176	459984,49	2174015,04
177	459989,56	2174012,79
178	459995,07	2174012,11
179	460000,55	2174013,05
180	460005,47	2174015,52
181	460009,55	2174019,35
182	460023,37	2174030,82
183	460040,41	2174036,48
184	460067,11	2174035,08
185	460129,53	2174118,56
186	460169,81	2174173,83
187	460171,61	2174182,31
188	460205,75	2174230,15
189	460217,31	2174246,56
190	460225,36	2174258,04
191	460262,94	2174310,35
192	460245,79	2174323,89
193	460227,50	2174312,91
194	460224,08	2174315,33
195	460153,85	2174370,62
196	460056,19	2174444,56
197	460044,05	2174458,77
198	460016,44	2174479,67
199	460084,84	2174562,68

Точка	X	Y
200	460080,49	2174566,53
201	460065,91	2174579,80
202	460078,98	2174600,77
203	460085,89	2174621,08
204	460089,70	2174640,14
205	460101,75	2174664,15
206	460138,56	2174633,08
207	460246,38	2174761,21
208	460208,17	2174793,44
209	460219,13	2174806,23
210	460206,13	2174817,30
211	460113,63	2174708,47
212	460092,48	2174682,79
213	460081,17	2174669,40
214	460069,18	2174639,61
215	460069,92	2174639,02
216	460070,63	2174637,45
217	460070,46	2174635,74
218	460066,60	2174629,91
219	460067,90	2174627,61
220	460059,49	2174600,72
221	460054,89	2174589,43
222	460048,74	2174578,84
223	460031,01	2174557,78
224	460032,15	2174556,80
225	460010,05	2174530,07
226	460009,55	2174529,83
227	460006,84	2174526,69
228	460006,93	2174526,61
229	459996,69	2174514,79
230	459996,50	2174514,95
231	459993,87	2174511,96
232	459993,79	2174512,03
233	459989,89	2174507,60
234	459990,00	2174507,51
235	459989,31	2174506,75
236	459989,22	2174506,83
237	459985,38	2174502,44
238	459985,48	2174502,36
239	459975,51	2174490,93
240	459973,65	2174492,53
241	459972,68	2174491,43
242	459965,90	2174497,26
243	459954,75	2174484,02
244	459953,81	2174482,90

Точка	X	Y
245	459937,57	2174494,65
246	459884,30	2174433,60
247	459847,81	2174391,70
248	459782,37	2174316,98
249	459725,17	2174251,08
250	459700,31	2174215,08
251	459719,26	2174202,00
252	459929,98	2174759,19
253	459864,99	2174758,49
254	459865,70	2174744,55
255	459865,03	2174726,94
256	459861,24	2174709,73
257	459854,10	2174686,47
258	459844,53	2174659,24
259	459834,29	2174641,72
260	459817,74	2174627,45
261	459813,13	2174620,04
262	459798,11	2174629,57
263	459739,81	2174537,64
264	459737,45	2174532,59

Точка	X	Y
265	459753,24	2174522,97
266	459737,83	2174493,36
267	459749,69	2174486,65
268	459765,03	2174512,63
269	459785,89	2174500,75
270	459783,56	2174496,67
271	459811,82	2174473,70
272	459815,85	2174470,52
273	459833,19	2174494,79
274	459916,34	2174587,28
275	459934,70	2174605,62
276	460000,94	2174671,79
277	460006,49	2174682,49
278	460003,07	2174685,46
279	459996,49	2174683,86
280	459997,13	2174678,45
281	459985,35	2174675,31
282	459979,86	2174680,44
283	459966,08	2174693,35
284	459942,43	2174699,73

Графическое отображение (повернуто)



Граница зоны планируемого размещения транспортно-пересадочного узла «Одинцово»
(II этап планируемого развития территории)

Точка	X	Y
1	459887,12	2174049,97
2	459872,07	2174057,76
3	459850,51	2174066,82
4	459813,24	2174086,47
5	459777,12	2174106,06
6	459752,10	2174120,79
7	459727,82	2174136,72
8	459704,35	2174153,81
9	459698,37	2174159,15
10	459697,16	2174157,51
11	459696,43	2174156,53
12	459694,29	2174158,09
13	459692,76	2174155,65
14	459708,22	2174143,69
15	459726,31	2174130,77
16	459749,52	2174115,62
17	459761,61	2174108,34
18	459771,94	2174102,39
19	459786,58	2174094,36
20	459796,38	2174089,07
21	459837,98	2174066,62
22	459847,41	2174062,14
23	459859,99	2174056,63
24	459745,26	2174223,09
25	459815,75	2174174,60
26	459802,65	2174150,71
27	459797,67	2174141,62
28	459725,86	2174185,27
29	459723,62	2174196,87
30	459729,26	2174204,28
31	459916,69	2174181,99
32	459795,31	2174269,35
33	459793,98	2174280,36
34	459804,90	2174293,20
35	459818,14	2174284,58
36	459831,17	2174275,21
37	459829,17	2174272,43
38	459855,25	2174253,66
39	459856,12	2174254,88
40	459861,71	2174255,79
41	459891,84	2174234,10

Точка	X	Y
42	459892,75	2174228,52
43	459891,88	2174227,30
44	459923,84	2174204,30
45	459924,71	2174205,51
46	459930,30	2174206,42
47	459932,96	2174204,50
48	459878,40	2174096,58
49	459878,85	2174093,12
50	459880,51	2174090,06
51	459883,71	2174087,49
52	459897,79	2174079,44
53	459935,21	2174057,49
54	459959,14	2174038,72
55	459985,55	2174022,06
56	459990,92	2174020,05
57	459997,47	2174020,79
58	460001,76	2174022,96
59	460010,67	2174032,03
60	460016,94	2174036,70
61	460023,80	2174040,44
62	460031,12	2174043,18
63	460038,75	2174044,86
64	460046,54	2174045,46
65	460059,95	2174045,19
66	460065,14	2174047,34
67	460069,26	2174051,16
68	460115,09	2174112,45
69	460055,97	2174154,90
70	460043,53	2174157,36
71	460018,02	2174151,32
72	460003,13	2174151,03
73	459992,68	2174152,78
74	459950,30	2174183,04
75	459939,62	2174181,29
76	460120,88	2174186,89
77	460139,06	2174174,04
78	460146,99	2174168,43
79	460146,41	2174167,61
80	460152,21	2174163,23
81	460128,12	2174130,13
82	460118,68	2174128,34

Точка	X	Y
83	460092,68	2174147,00
84	459937,42	2174210,67
85	459941,36	2174215,79
86	459938,70	2174217,81
87	459917,45	2174233,83
88	459917,07	2174233,34
89	459892,24	2174252,13
90	459890,57	2174249,91
91	459881,54	2174256,84
92	459871,37	2174264,63
93	459873,32	2174267,32
94	459869,91	2174270,14
95	459900,09	2174307,02
96	459902,60	2174310,09
97	459908,48	2174312,71
98	459921,06	2174328,28
99	459924,65	2174325,56
100	459928,56	2174322,37
101	459930,89	2174325,42
102	459936,84	2174333,19
103	459950,69	2174322,56
104	459952,00	2174319,97
105	459982,54	2174296,57
106	459953,35	2174258,51
107	459964,86	2174261,00
108	459985,58	2174288,53
109	460014,03	2174267,10
110	460010,86	2174262,78
111	460002,43	2174251,85
112	460011,68	2174245,25
113	460022,05	2174259,77
114	460031,92	2174252,26
115	460021,77	2174238,05
116	460033,15	2174229,93
117	460034,36	2174231,52
118	460043,77	2174243,86
119	460095,17	2174204,64
120	460102,79	2174198,83
121	460104,50	2174197,53
122	460110,08	2174193,27
123	460109,72	2174192,78
124	460111,49	2174191,45
125	460115,01	2174188,99
126	460109,23	2174180,80
127	460105,69	2174175,80

Точка	X	Y
128	460101,90	2174178,64
129	460100,01	2174180,06
130	460049,84	2174217,65
131	460031,00	2174191,28
132	460053,50	2174175,13
133	460016,13	2174166,29
134	460004,22	2174166,06
135	459998,57	2174167,00
136	459986,35	2174451,47
137	460072,87	2174385,96
138	460080,28	2174380,35
139	460096,49	2174368,08
140	460131,45	2174341,61
141	460124,10	2174331,30
142	460153,52	2174310,55
143	460170,13	2174298,83
144	460197,15	2174278,01
145	460201,11	2174261,40
146	460212,21	2174253,27
147	460165,12	2174186,98
148	460148,84	2174187,67
149	460138,01	2174195,59
150	460122,25	2174204,39
151	460095,89	2174223,05
152	460097,39	2174225,04
153	460090,04	2174229,78
154	460028,20	2174277,89
155	460018,95	2174284,89
156	460003,88	2174296,31
157	459952,24	2174335,41
158	459938,30	2174345,96
159	459912,85	2174365,23
160	459893,68	2174379,75
161	459893,54	2174385,84
162	459955,33	2174458,63
163	459977,59	2174454,52
164	459723,13	2174199,39
165	459714,94	2174189,46
166	459715,59	2174189,07
167	459714,26	2174186,89
168	459714,91	2174184,14
169	459769,35	2174150,54
170	459778,40	2174145,09
171	459856,83	2174099,00
172	459878,39	2174083,05

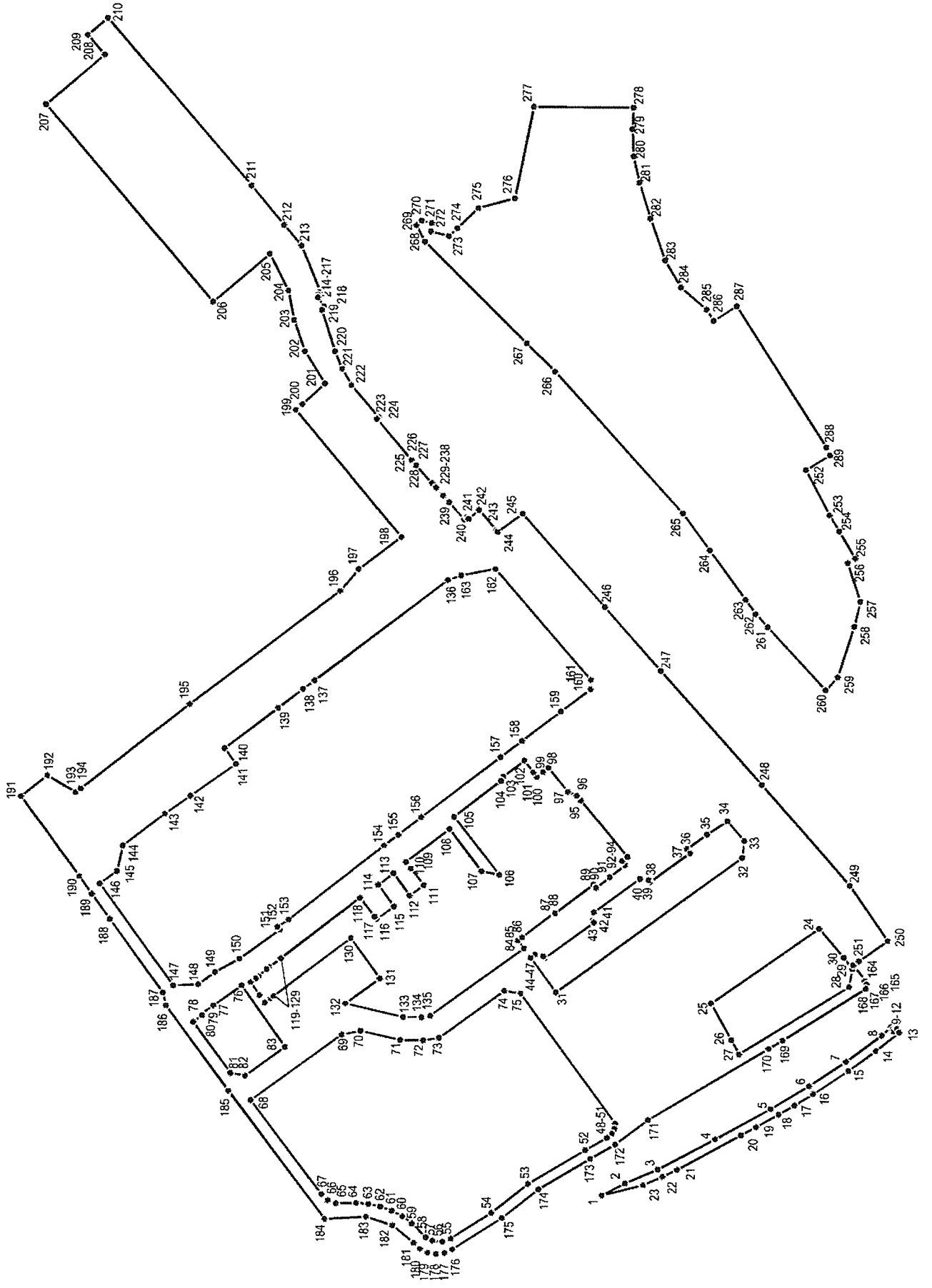
Точка	X	Y
173	459894,56	2174073,79
174	459928,32	2174054,04
175	459952,22	2174035,40
176	459984,49	2174015,04
177	459989,56	2174012,79
178	459995,07	2174012,11
179	460000,55	2174013,05
180	460005,47	2174015,52
181	460009,55	2174019,35
182	460023,37	2174030,82
183	460040,41	2174036,48
184	460067,11	2174035,08
185	460129,53	2174118,56
186	460169,81	2174173,83
187	460171,61	2174182,31
188	460205,75	2174230,15
189	460217,31	2174246,56
190	460225,36	2174258,04
191	460262,94	2174310,35
192	460245,79	2174323,89
193	460227,50	2174312,91
194	460224,08	2174315,33
195	460153,85	2174370,62
196	460056,19	2174444,56
197	460044,05	2174458,77
198	460016,44	2174479,67
199	460084,84	2174562,68
200	460080,49	2174566,53
201	460065,91	2174579,80
202	460078,98	2174600,77
203	460085,89	2174621,08
204	460089,70	2174640,14
205	460101,75	2174664,15
206	460138,56	2174633,08
207	460246,38	2174761,21
208	460208,17	2174793,44
209	460219,13	2174806,23
210	460206,13	2174817,30
211	460113,63	2174708,47
212	460092,48	2174682,79
213	460081,17	2174669,40
214	460069,18	2174639,61
215	460069,92	2174639,02
216	460070,63	2174637,45
217	460070,46	2174635,74

Точка	X	Y
218	460066,60	2174629,91
219	460067,90	2174627,61
220	460059,49	2174600,72
221	460054,89	2174589,43
222	460048,74	2174578,84
223	460031,01	2174557,78
224	460032,15	2174556,80
225	460010,05	2174530,07
226	460009,55	2174529,83
227	460006,84	2174526,69
228	460006,93	2174526,61
229	459996,69	2174514,79
230	459996,50	2174514,95
231	459993,87	2174511,96
232	459993,79	2174512,03
233	459989,89	2174507,60
234	459990,00	2174507,51
235	459989,31	2174506,75
236	459989,22	2174506,83
237	459985,38	2174502,44
238	459985,48	2174502,36
239	459975,51	2174490,93
240	459973,65	2174492,53
241	459972,68	2174491,43
242	459965,90	2174497,26
243	459954,75	2174484,02
244	459953,81	2174482,90
245	459937,57	2174494,65
246	459884,30	2174433,60
247	459847,81	2174391,70
248	459782,37	2174316,98
249	459725,17	2174251,08
250	459700,31	2174215,08
251	459719,26	2174202,00
252	459753,24	2174522,97
253	459737,83	2174493,36
254	459731,43	2174482,86
255	459721,01	2174464,98
256	459725,95	2174462,16
257	459717,82	2174436,79
258	459721,79	2174420,45
259	459732,79	2174387,38
260	459740,69	2174378,88
261	459778,26	2174420,22
262	459786,03	2174428,77

Точка	X	Y
263	459792,69	2174438,09
264	459815,85	2174470,52
265	459833,19	2174494,79
266	459916,34	2174587,28
267	459934,70	2174605,62
268	460000,94	2174671,79
269	460006,49	2174682,49
270	460003,07	2174685,46
271	459996,49	2174683,86
272	459997,13	2174678,45
273	459985,35	2174675,31
274	459979,86	2174680,44
275	459966,08	2174693,35
276	459942,43	2174699,73

Точка	X	Y
277	459929,98	2174759,19
278	459864,99	2174758,49
279	459865,70	2174744,55
280	459865,03	2174726,94
281	459861,24	2174709,73
282	459854,10	2174686,47
283	459844,53	2174659,24
284	459834,29	2174641,72
285	459817,74	2174627,45
286	459813,13	2174620,04
287	459798,11	2174629,57
288	459739,81	2174537,64
289	459737,45	2174532,59

Графическое отображение (повернуто)



Характеристики планируемого развития зон планируемого размещения объектов капитального строительства (I этап планируемого развития территории)

№ п/п	Наименование зон планируемого размещения объектов капитального строительства	Площадь, га
1	Зона планируемого строительства транспортно-пересадочного узла «Одинцово»	11,922
1.1	Зона планируемого размещения конкурса	0,398
1.2	Зона планируемого размещения многоуровневых стоянок	0,890
1.3	Зона многофункциональных комплексов	3,013
1.4	Зона планируемого размещения улично-дорожной сети	7,426

Характеристики планируемого развития зон планируемого размещения объектов капитального строительства (II этап планируемого развития территории)

№ п/п	Наименование зон планируемого размещения объектов капитального строительства	Площадь, га
1	Зона планируемого строительства транспортно-пересадочного узла «Одинцово»	12,626
1.1	Зона планируемого размещения конкурса	0,398
1.2	Зона планируемого размещения многоуровневых стоянок	1,175
1.3	Зона планируемого размещения многофункциональных комплексов	3,431
1.4	Зона планируемого размещения улично-дорожной сети	7,426
1.5	Зона планируемого размещения линий рельсового скоростного пассажирского транспорта	1,210

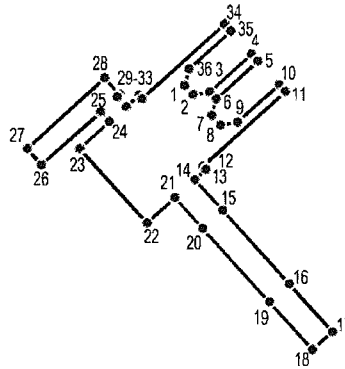
Границы зон планируемого размещения объектов капитального строительства транспортно-пересадочного узла «Одинцово»
I этап планируемого развития территории
Граница зоны планируемого размещения конкурса

Точка	X	Y
1	459941,69	2174540,15
2	459937,74	2174543,72
3	459938,93	2174550,85
4	459954,94	2174568,55
5	459951,98	2174571,24
6	459936,01	2174553,60
7	459928,95	2174551,69
8	459924,88	2174555,37
9	459926,08	2174562,60
10	459942,04	2174580,23
11	459939,08	2174582,92
12	459907,40	2174547,93
13	459905,92	2174549,27
14	459901,69	2174544,60

Точка	X	Y
15	459888,64	2174556,47
16	459857,36	2174584,73
17	459837,02	2174603,12
18	459829,37	2174594,66
19	459849,71	2174576,28
20	459880,99	2174547,96
21	459894,04	2174536,15
22	459883,30	2174524,29
23	459914,85	2174495,73
24	459926,25	2174508,33
25	459930,37	2174504,61
26	459907,99	2174479,55
27	459914,90	2174473,29
28	459944,85	2174506,20

Точка	X	Y
29	459937,69	2174512,68
30	459936,67	2174511,57
31	459932,56	2174515,30
32	459937,46	2174520,71

Точка	X	Y
33	459935,98	2174522,05
34	459967,65	2174557,04
35	459964,69	2174559,73
36	459948,67	2174542,03

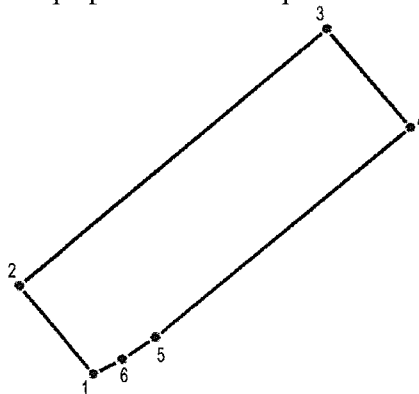


Граница зоны планируемого строительства многоуровневых стоянок

Точка	X	Y
1	460101,75	2174664,15
2	460138,56	2174633,08
3	460246,38	2174761,21

Точка	X	Y
4	460205,05	2174796,07
5	460117,01	2174689,92
6	460107,75	2174676,10

Графическое отображение



Границы зон планируемого строительства многофункциональных комплексов

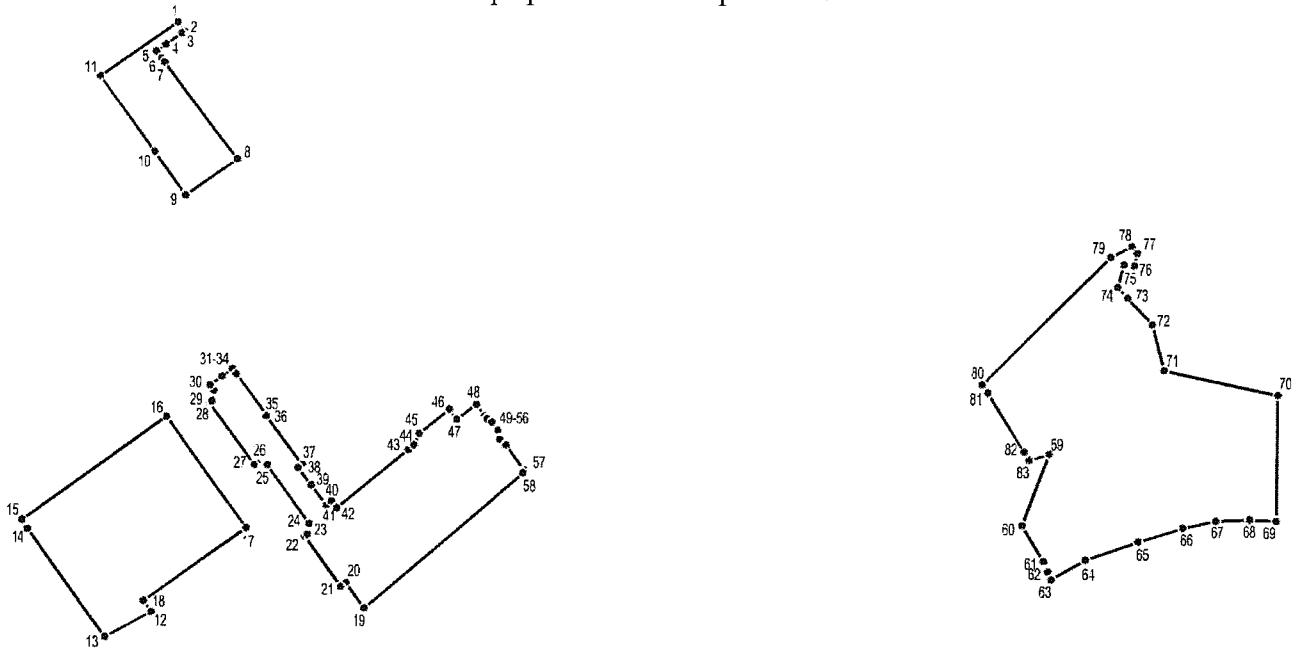
Точка	X	Y
1	460120,86	2174186,90
2	460115,98	2174190,35
3	460115,01	2174188,99
4	460109,23	2174180,80
5	460105,69	2174175,80
6	460101,90	2174178,64
7	460100,01	2174180,06

Точка	X	Y
8	460049,84	2174217,65
9	460031,00	2174191,28
10	460053,50	2174175,13
11	460092,68	2174147,00
12	459815,75	2174174,60
13	459802,65	2174150,71
14	459858,45	2174110,55

Точка	X	Y
15	459863,12	2174107,88
16	459916,69	2174181,99
17	459859,37	2174223,24
18	459821,51	2174170,64
19	459818,14	2174284,58
20	459831,17	2174275,21
21	459829,17	2174272,43
22	459855,25	2174253,66
23	459856,12	2174254,88
24	459861,71	2174255,79
25	459891,84	2174234,10
26	459892,75	2174228,52
27	459891,88	2174227,30
28	459923,84	2174204,30
29	459924,71	2174205,51
30	459930,30	2174206,42
31	459932,96	2174204,50
32	459937,42	2174210,67
33	459941,36	2174215,79
34	459938,70	2174217,81
35	459917,45	2174233,83
36	459917,07	2174233,34
37	459892,24	2174252,13
38	459890,57	2174249,91
39	459881,54	2174256,84
40	459871,37	2174264,63
41	459873,32	2174267,32
42	459869,91	2174270,14
43	459900,09	2174307,02
44	459902,60	2174310,09
45	459908,48	2174312,71
46	459921,06	2174328,28
47	459915,79	2174332,09
48	459923,51	2174342,48
49	459917,74	2174346,76

Точка	X	Y
50	459916,21	2174347,90
51	459914,33	2174350,70
52	459910,28	2174353,85
53	459905,91	2174355,60
54	459905,40	2174354,95
55	459902,04	2174357,43
56	459902,64	2174358,24
57	459889,64	2174367,84
58	459888,27	2174367,01
59	459899,09	2174640,49
60	459862,11	2174626,59
61	459843,78	2174637,68
62	459838,38	2174639,98
63	459834,29	2174641,72
64	459844,53	2174659,24
65	459854,10	2174686,47
66	459861,24	2174709,73
67	459865,03	2174726,94
68	459865,70	2174744,55
69	459864,99	2174758,49
70	459929,98	2174759,19
71	459942,43	2174699,73
72	459966,08	2174693,35
73	459979,86	2174680,44
74	459985,35	2174675,31
75	459997,13	2174678,45
76	459996,49	2174683,86
77	460003,07	2174685,46
78	460006,49	2174682,49
79	460000,94	2174671,79
80	459934,70	2174605,62
81	459930,46	2174608,62
82	459900,14	2174627,54
83	459895,82	2174630,23

Графическое отображение



Граница зоны планируемого размещения улично-дорожной сети, подлежащей реконструкции (строительству) в связи с размещением ТПУ «Одинцово»

Точка	X	Y
1	459887,12	2174049,97
2	459872,07	2174057,76
3	459850,51	2174066,82
4	459813,24	2174086,47
5	459777,12	2174106,06
6	459752,10	2174120,79
7	459727,82	2174136,72
8	459704,35	2174153,81
9	459698,37	2174159,15
10	459697,16	2174157,51
11	459696,43	2174156,53
12	459694,29	2174158,09
13	459692,76	2174155,65
14	459708,22	2174143,69
15	459726,31	2174130,77
16	459749,52	2174115,62
17	459761,61	2174108,34
18	459771,94	2174102,39
19	459786,58	2174094,36
20	459796,38	2174089,07
21	459837,98	2174066,62
22	459847,41	2174062,14
23	459859,99	2174056,63
24	459793,98	2174280,36
25	459804,90	2174293,20

Точка	X	Y
26	459818,14	2174284,58
27	459888,27	2174367,01
28	459889,64	2174367,84
29	459902,64	2174358,24
30	459902,04	2174357,43
31	459905,40	2174354,95
32	459905,91	2174355,60
33	459910,28	2174353,85
34	459914,33	2174350,70
35	459916,21	2174347,90
36	459917,74	2174346,76
37	459923,51	2174342,48
38	459915,79	2174332,09
39	459921,06	2174328,28
40	459924,65	2174325,56
41	459928,56	2174322,37
42	459930,89	2174325,42
43	459936,84	2174333,19
44	459950,69	2174322,56
45	459952,00	2174319,97
46	459982,54	2174296,57
47	459953,35	2174258,51
48	459964,86	2174261,00
49	459985,58	2174288,53
50	460014,03	2174267,10

Точка	X	Y
51	460010,86	2174262,78
52	460002,43	2174251,85
53	460011,68	2174245,25
54	460022,05	2174259,77
55	460031,92	2174252,26
56	460021,77	2174238,05
57	460033,15	2174229,93
58	460034,36	2174231,52
59	460043,77	2174243,86
60	460095,17	2174204,64
61	460102,79	2174198,83
62	460104,50	2174197,53
63	460110,08	2174193,27
64	460109,72	2174192,78
65	460111,49	2174191,45
66	460115,01	2174188,99
67	460115,98	2174190,35
68	460120,88	2174186,89
69	460139,06	2174174,04
70	460146,99	2174168,43
71	460146,41	2174167,61
72	460152,21	2174163,23
73	460128,12	2174130,13
74	460118,68	2174128,34
75	460053,50	2174175,13
76	460016,13	2174166,29
77	460004,22	2174166,06
78	459998,57	2174167,00
79	459937,42	2174210,67
80	459863,12	2174107,88
81	459858,45	2174110,55
82	459802,65	2174150,71
83	459797,67	2174141,62
84	459725,86	2174185,27
85	459723,62	2174196,88
86	459729,26	2174204,28
87	459878,40	2174096,58
88	459878,85	2174093,12
89	459880,51	2174090,06
90	459883,71	2174087,49
91	459897,79	2174079,44
92	459935,21	2174057,49
93	459959,14	2174038,72
94	459985,55	2174022,06
95	459990,92	2174020,05

Точка	X	Y
96	459997,47	2174020,79
97	460001,76	2174022,96
98	460010,67	2174032,03
99	460016,94	2174036,70
100	460023,80	2174040,44
101	460031,12	2174043,18
102	460038,75	2174044,86
103	460046,54	2174045,46
104	460059,95	2174045,19
105	460065,14	2174047,34
106	460069,26	2174051,16
107	460115,09	2174112,45
108	460055,97	2174154,90
109	460043,53	2174157,36
110	460018,02	2174151,32
111	460003,13	2174151,03
112	459992,68	2174152,78
113	459950,30	2174183,04
114	459939,62	2174181,29
115	459986,35	2174451,47
116	460072,87	2174385,96
117	460080,28	2174380,35
118	460096,49	2174368,08
119	460131,45	2174341,61
120	460124,10	2174331,30
121	460153,52	2174310,55
122	460170,13	2174298,83
123	460197,15	2174278,01
124	460201,11	2174261,40
125	460212,21	2174253,27
126	460165,12	2174186,98
127	460148,84	2174187,67
128	460138,01	2174195,59
129	460122,25	2174204,39
130	460095,89	2174223,05
131	460097,39	2174225,04
132	460090,04	2174229,78
133	460028,20	2174277,89
134	460018,95	2174284,89
135	460003,88	2174296,31
136	459952,24	2174335,41
137	459938,30	2174345,96
138	459912,85	2174365,23
139	459893,68	2174379,75
140	459893,54	2174385,84

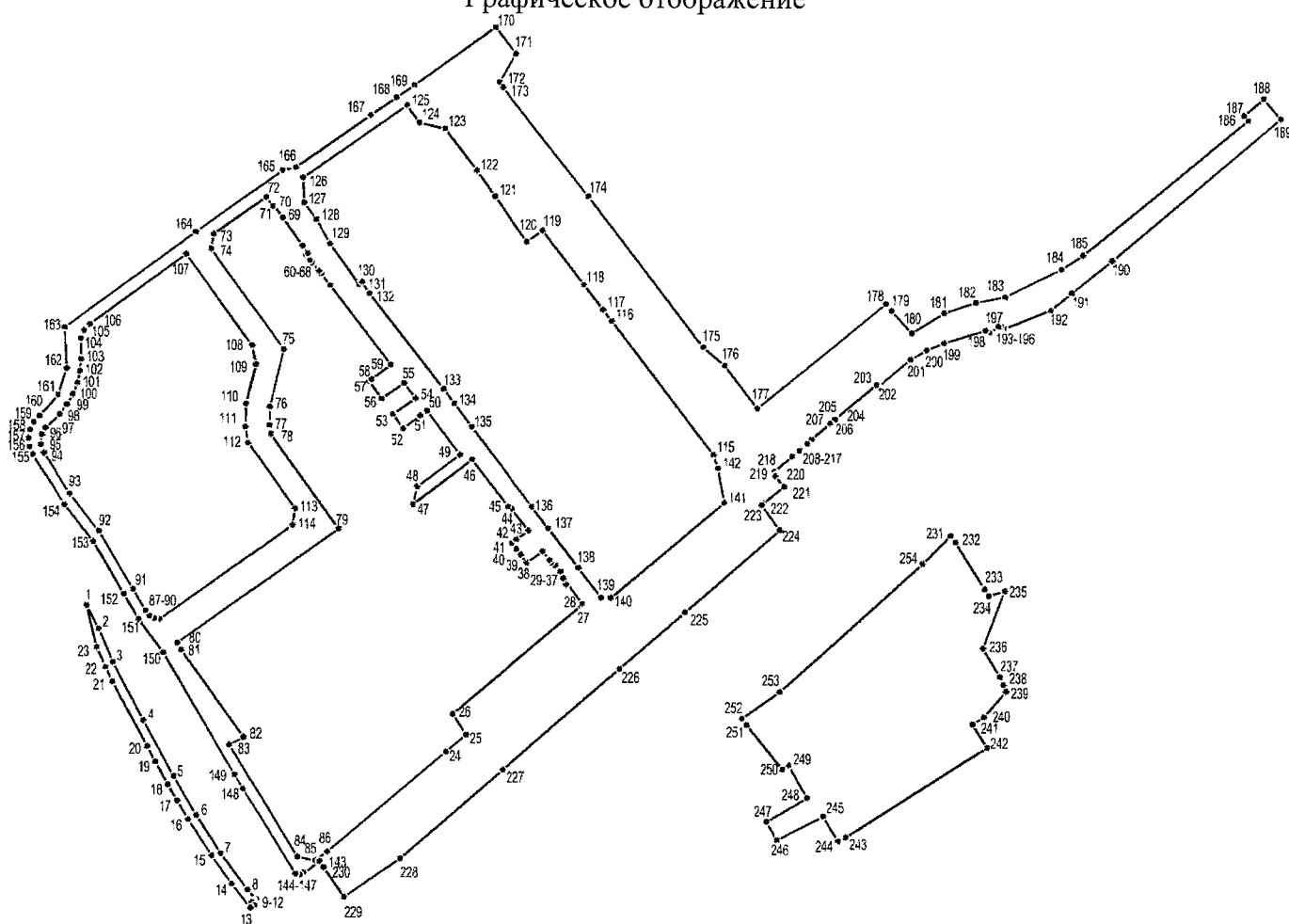
Точка	X	Y
141	459955,33	2174458,63
142	459977,59	2174454,52
143	459723,13	2174199,39
144	459714,94	2174189,46
145	459715,59	2174189,07
146	459714,26	2174186,89
147	459714,91	2174184,14
148	459769,35	2174150,54
149	459778,40	2174145,09
150	459856,83	2174099,00
151	459878,39	2174083,05
152	459894,56	2174073,79
153	459928,32	2174054,04
154	459952,22	2174035,40
155	459984,49	2174015,04
156	459989,56	2174012,79
157	459995,07	2174012,11
158	460000,55	2174013,05
159	460005,47	2174015,52
160	460009,55	2174019,35
161	460023,37	2174030,82
162	460040,41	2174036,48
163	460067,11	2174035,08
164	460129,53	2174118,56
165	460169,81	2174173,83
166	460171,61	2174182,31
167	460205,75	2174230,15
168	460217,31	2174246,56
169	460225,36	2174258,04
170	460262,94	2174310,35
171	460245,79	2174323,89
172	460227,50	2174312,91
173	460224,08	2174315,33
174	460153,85	2174370,62
175	460056,19	2174444,56
176	460044,05	2174458,77
177	460016,44	2174479,67
178	460084,84	2174562,68
179	460080,49	2174566,53
180	460065,91	2174579,80
181	460078,98	2174600,77
182	460085,89	2174621,08
183	460089,70	2174640,14
184	460107,75	2174676,10
185	460117,01	2174689,92

Точка	X	Y
186	460205,05	2174796,07
187	460208,17	2174793,44
188	460219,13	2174806,23
189	460206,13	2174817,30
190	460113,63	2174708,47
191	460092,48	2174682,79
192	460081,17	2174669,40
193	460069,18	2174639,61
194	460069,92	2174639,02
195	460070,63	2174637,45
196	460070,46	2174635,74
197	460066,60	2174629,91
198	460067,90	2174627,61
199	460059,49	2174600,72
200	460054,89	2174589,43
201	460048,74	2174578,84
202	460031,01	2174557,78
203	460032,15	2174556,80
204	460010,05	2174530,07
205	460009,55	2174529,83
206	460006,84	2174526,69
207	460006,93	2174526,61
208	459996,69	2174514,79
209	459996,50	2174514,95
210	459993,87	2174511,96
211	459993,79	2174512,03
212	459989,89	2174507,60
213	459990,00	2174507,51
214	459989,31	2174506,75
215	459989,22	2174506,83
216	459985,38	2174502,44
217	459985,48	2174502,36
218	459975,51	2174490,93
219	459973,65	2174492,53
220	459972,68	2174491,43
221	459965,90	2174497,26
222	459954,75	2174484,02
223	459953,81	2174482,90
224	459937,57	2174494,65
225	459884,30	2174433,60
226	459847,81	2174391,70
227	459782,37	2174316,98
228	459725,17	2174251,08
229	459700,31	2174215,08
230	459719,26	2174202,00

Точка	X	Y
231	459934,70	2174605,62
232	459930,46	2174608,62
233	459900,14	2174627,54
234	459895,82	2174630,23
235	459899,09	2174640,49
236	459862,11	2174626,59
237	459843,78	2174637,68
238	459838,38	2174639,98
239	459834,29	2174641,72
240	459817,74	2174627,45
241	459813,13	2174620,04
242	459798,11	2174629,57

Точка	X	Y
243	459739,81	2174537,64
244	459737,45	2174532,59
245	459753,24	2174522,97
246	459737,83	2174493,36
247	459749,69	2174486,65
248	459765,03	2174512,63
249	459785,89	2174500,75
250	459783,56	2174496,67
251	459811,82	2174473,70
252	459815,85	2174470,52
253	459833,19	2174494,79
254	459916,34	2174587,28

Графическое отображение



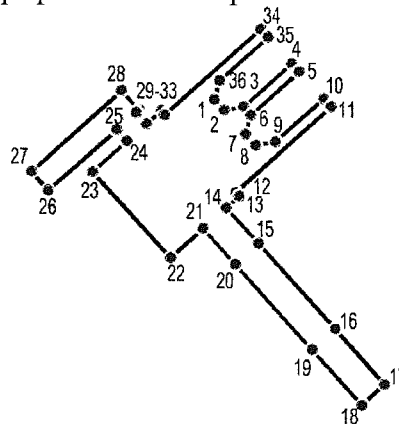
Границы зон планируемого размещения объектов капитального строительства
транспортно-пересадочного узла «Одинцово»
(II этап планируемого развития территории)

Граница зоны планируемого размещения конкурса

Точка	X	Y
1	459941,69	2174540,15
2	459937,74	2174543,72
3	459938,93	2174550,85
4	459954,94	2174568,55
5	459951,98	2174571,24
6	459936,01	2174553,60
7	459928,95	2174551,69
8	459924,88	2174555,37
9	459926,08	2174562,60
10	459942,04	2174580,23
11	459939,08	2174582,92
12	459907,40	2174547,93
13	459905,92	2174549,27
14	459901,69	2174544,60
15	459888,64	2174556,47
16	459857,36	2174584,73
17	459837,02	2174603,12
18	459829,37	2174594,66

Точка	X	Y
19	459849,71	2174576,28
20	459880,99	2174547,96
21	459894,04	2174536,15
22	459883,30	2174524,29
23	459914,85	2174495,73
24	459926,25	2174508,33
25	459930,37	2174504,61
26	459907,99	2174479,55
27	459914,90	2174473,29
28	459944,85	2174506,20
29	459937,69	2174512,68
30	459936,67	2174511,57
31	459932,56	2174515,30
32	459937,46	2174520,71
33	459935,98	2174522,05
34	459967,65	2174557,04
35	459964,69	2174559,73
36	459948,67	2174542,03

Графическое отображение



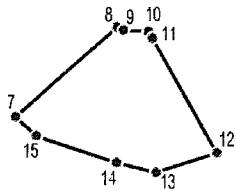
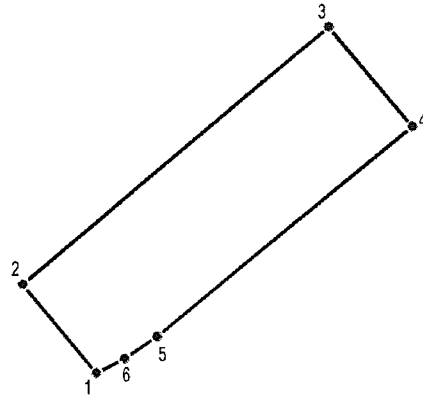
Границы зон планируемого размещения многоуровневых стоянок

Точка	X	Y
1	460101,75	2174664,15
2	460138,56	2174633,08
3	460246,38	2174761,21
4	460205,05	2174796,07
5	460117,01	2174689,92
6	460107,75	2174676,10
7	459740,69	2174378,88

Точка	X	Y
8	459778,26	2174420,22
9	459777,10	2174422,99
10	459776,46	2174433,40
11	459773,75	2174434,94
12	459725,95	2174462,16
13	459717,82	2174436,79
14	459721,79	2174420,45

Точка	X	Y
15	459732,79	2174387,38

Графическое отображение



Границы зон планируемого размещения многофункциональных комплексов

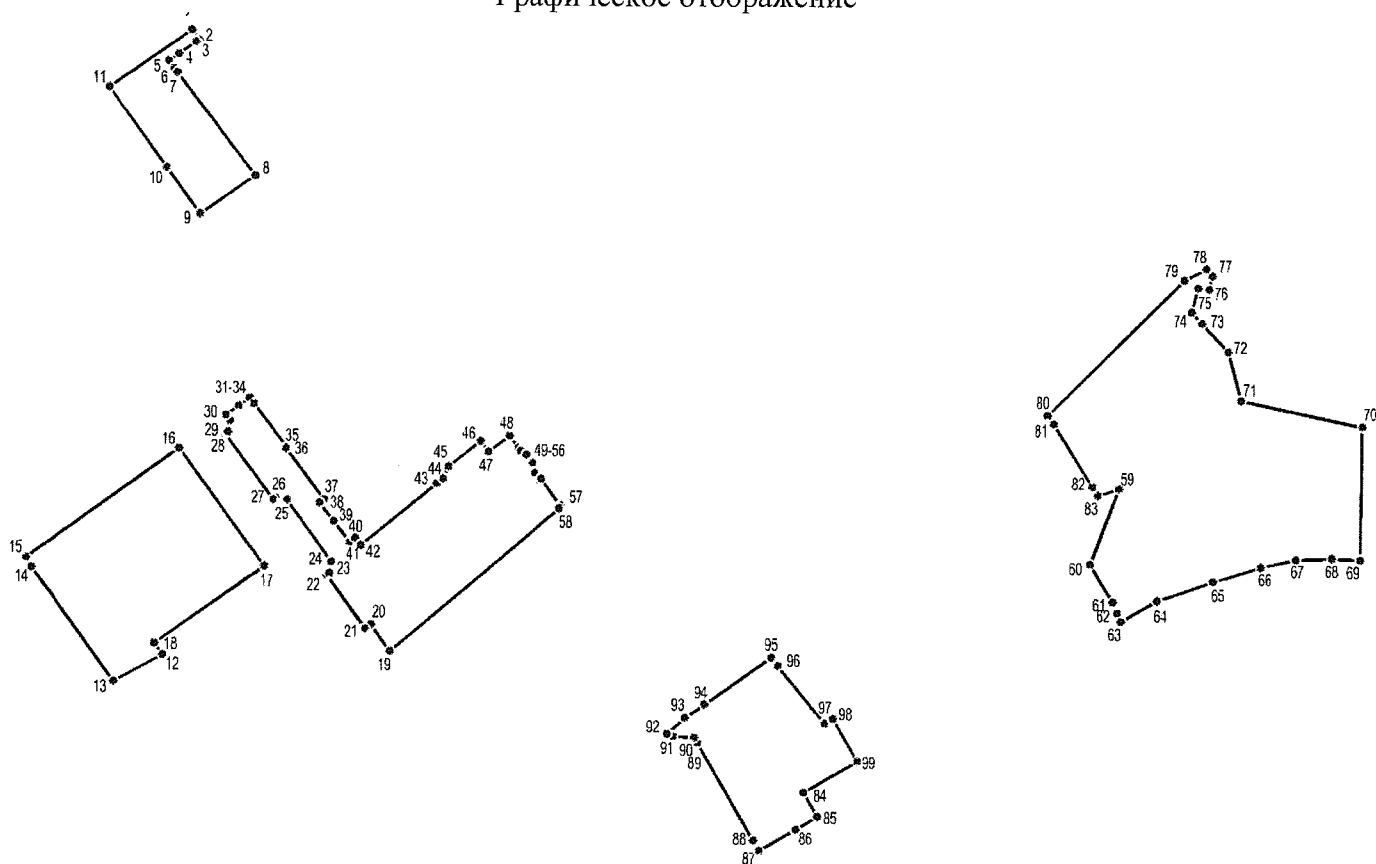
Точка	X	Y
1	460120,86	2174186,90
2	460115,98	2174190,35
3	460115,01	2174188,99
4	460109,23	2174180,80
5	460105,69	2174175,80
6	460101,90	2174178,64
7	460100,01	2174180,06

Точка	X	Y
8	460049,84	2174217,65
9	460031,00	2174191,28
10	460053,50	2174175,13
11	460092,68	2174147,00
12	459815,75	2174174,60
13	459802,65	2174150,71
14	459858,45	2174110,55

Точка	X	Y
15	459863,12	2174107,88
16	459916,69	2174181,99
17	459859,37	2174223,24
18	459821,51	2174170,64
19	459818,14	2174284,58
20	459831,17	2174275,21
21	459829,17	2174272,43
22	459855,25	2174253,66
23	459856,12	2174254,88
24	459861,71	2174255,79
25	459891,84	2174234,10
26	459892,75	2174228,52
27	459891,88	2174227,30
28	459923,84	2174204,30
29	459924,71	2174205,51
30	459930,30	2174206,42
31	459932,96	2174204,50
32	459937,42	2174210,67
33	459941,36	2174215,79
34	459938,70	2174217,81
35	459917,45	2174233,83
36	459917,07	2174233,34
37	459892,24	2174252,13
38	459890,57	2174249,91
39	459881,54	2174256,84
40	459871,37	2174264,63
41	459873,32	2174267,32
42	459869,91	2174270,14
43	459900,09	2174307,02
44	459902,60	2174310,09
45	459908,48	2174312,71
46	459921,06	2174328,28
47	459915,79	2174332,09
48	459923,51	2174342,48
49	459917,74	2174346,76
50	459916,21	2174347,90
51	459914,33	2174350,70
52	459910,28	2174353,85
53	459905,91	2174355,60
54	459905,40	2174354,95
55	459902,04	2174357,43
56	459902,64	2174358,24
57	459889,64	2174367,84

Точка	X	Y
58	459888,27	2174367,01
59	459899,09	2174640,49
60	459862,11	2174626,59
61	459843,78	2174637,68
62	459838,38	2174639,98
63	459834,29	2174641,72
64	459844,53	2174659,24
65	459854,10	2174686,47
66	459861,24	2174709,73
67	459865,03	2174726,94
68	459865,70	2174744,55
69	459864,99	2174758,49
70	459929,98	2174759,19
71	459942,43	2174699,73
72	459966,08	2174693,35
73	459979,86	2174680,44
74	459985,35	2174675,31
75	459997,13	2174678,45
76	459996,49	2174683,86
77	460003,07	2174685,46
78	460006,49	2174682,49
79	460000,94	2174671,79
80	459934,70	2174605,62
81	459930,46	2174608,62
82	459900,14	2174627,54
83	459895,82	2174630,23
84	459749,69	2174486,65
85	459737,83	2174493,36
86	459731,43	2174482,86
87	459721,01	2174464,98
88	459725,95	2174462,16
89	459773,75	2174434,94
90	459776,46	2174433,40
91	459777,10	2174422,99
92	459778,26	2174420,22
93	459786,03	2174428,77
94	459792,69	2174438,09
95	459815,85	2174470,52
96	459811,82	2174473,70
97	459783,56	2174496,67
98	459785,89	2174500,75
99	459765,03	2174512,63

Графическое отображение



Граница зоны планируемого размещения улично-дорожной сети, подлежащей реконструкции (строительству) в связи с размещением ТПУ «Одинцово»

Точка	X	Y
1	459887,12	2174049,97
2	459872,07	2174057,76
3	459850,51	2174066,82
4	459813,24	2174086,47
5	459777,12	2174106,06
6	459752,10	2174120,79
7	459727,82	2174136,72
8	459704,35	2174153,81
9	459698,37	2174159,15
10	459697,16	2174157,51
11	459696,43	2174156,53
12	459694,29	2174158,09
13	459692,76	2174155,65
14	459708,22	2174143,69
15	459726,31	2174130,77
16	459749,52	2174115,62
17	459761,61	2174108,34
18	459771,94	2174102,39
19	459786,58	2174094,36
20	459796,38	2174089,07

Точка	X	Y
21	459837,98	2174066,62
22	459847,41	2174062,14
23	459859,99	2174056,63
24	459793,98	2174280,36
25	459804,90	2174293,20
26	459818,14	2174284,58
27	459888,27	2174367,01
28	459889,64	2174367,84
29	459902,64	2174358,24
30	459902,04	2174357,43
31	459905,40	2174354,95
32	459905,91	2174355,60
33	459910,28	2174353,85
34	459914,33	2174350,70
35	459916,21	2174347,90
36	459917,74	2174346,76
37	459923,51	2174342,48
38	459915,79	2174332,09
39	459921,06	2174328,28
40	459924,65	2174325,56

Точка	X	Y
41	459928,56	2174322,37
42	459930,89	2174325,42
43	459936,84	2174333,19
44	459950,69	2174322,56
45	459952,00	2174319,97
46	459982,54	2174296,57
47	459953,35	2174258,51
48	459964,86	2174261,00
49	459985,58	2174288,53
50	460014,03	2174267,10
51	460010,86	2174262,78
52	460002,43	2174251,85
53	460011,68	2174245,25
54	460022,05	2174259,77
55	460031,92	2174252,26
56	460021,77	2174238,05
57	460033,15	2174229,93
58	460034,36	2174231,52
59	460043,77	2174243,86
60	460095,17	2174204,64
61	460102,79	2174198,83
62	460104,50	2174197,53
63	460110,08	2174193,27
64	460109,72	2174192,78
65	460111,49	2174191,45
66	460115,01	2174188,99
67	460115,98	2174190,35
68	460120,88	2174186,89
69	460139,06	2174174,04
70	460146,99	2174168,43
71	460146,41	2174167,61
72	460152,21	2174163,23
73	460128,12	2174130,13
74	460118,68	2174128,34
75	460053,50	2174175,13
76	460016,13	2174166,29
77	460004,22	2174166,06
78	459998,57	2174167,00
79	459937,42	2174210,67
80	459863,12	2174107,88
81	459858,45	2174110,55
82	459802,65	2174150,71
83	459797,67	2174141,62
84	459725,86	2174185,27
85	459723,62	2174196,88
86	459729,26	2174204,28

Точка	X	Y
87	459878,40	2174096,58
88	459878,85	2174093,12
89	459880,51	2174090,06
90	459883,71	2174087,49
91	459897,79	2174079,44
92	459935,21	2174057,49
93	459959,14	2174038,72
94	459985,55	2174022,06
95	459990,92	2174020,05
96	459997,47	2174020,79
97	460001,76	2174022,96
98	460010,67	2174032,03
99	460016,94	2174036,70
100	460023,80	2174040,44
101	460031,12	2174043,18
102	460038,75	2174044,86
103	460046,54	2174045,46
104	460059,95	2174045,19
105	460065,14	2174047,34
106	460069,26	2174051,16
107	460115,09	2174112,45
108	460055,97	2174154,90
109	460043,53	2174157,36
110	460018,02	2174151,32
111	460003,13	2174151,03
112	459992,68	2174152,78
113	459950,30	2174183,04
114	459939,62	2174181,29
115	459986,35	2174451,47
116	460072,87	2174385,96
117	460080,28	2174380,35
118	460096,49	2174368,08
119	460131,45	2174341,61
120	460124,10	2174331,30
121	460153,52	2174310,55
122	460170,13	2174298,83
123	460197,15	2174278,01
124	460201,11	2174261,40
125	460212,21	2174253,27
126	460165,12	2174186,98
127	460148,84	2174187,67
128	460138,01	2174195,59
129	460122,25	2174204,39
130	460095,89	2174223,05
131	460097,39	2174225,04
132	460090,04	2174229,78

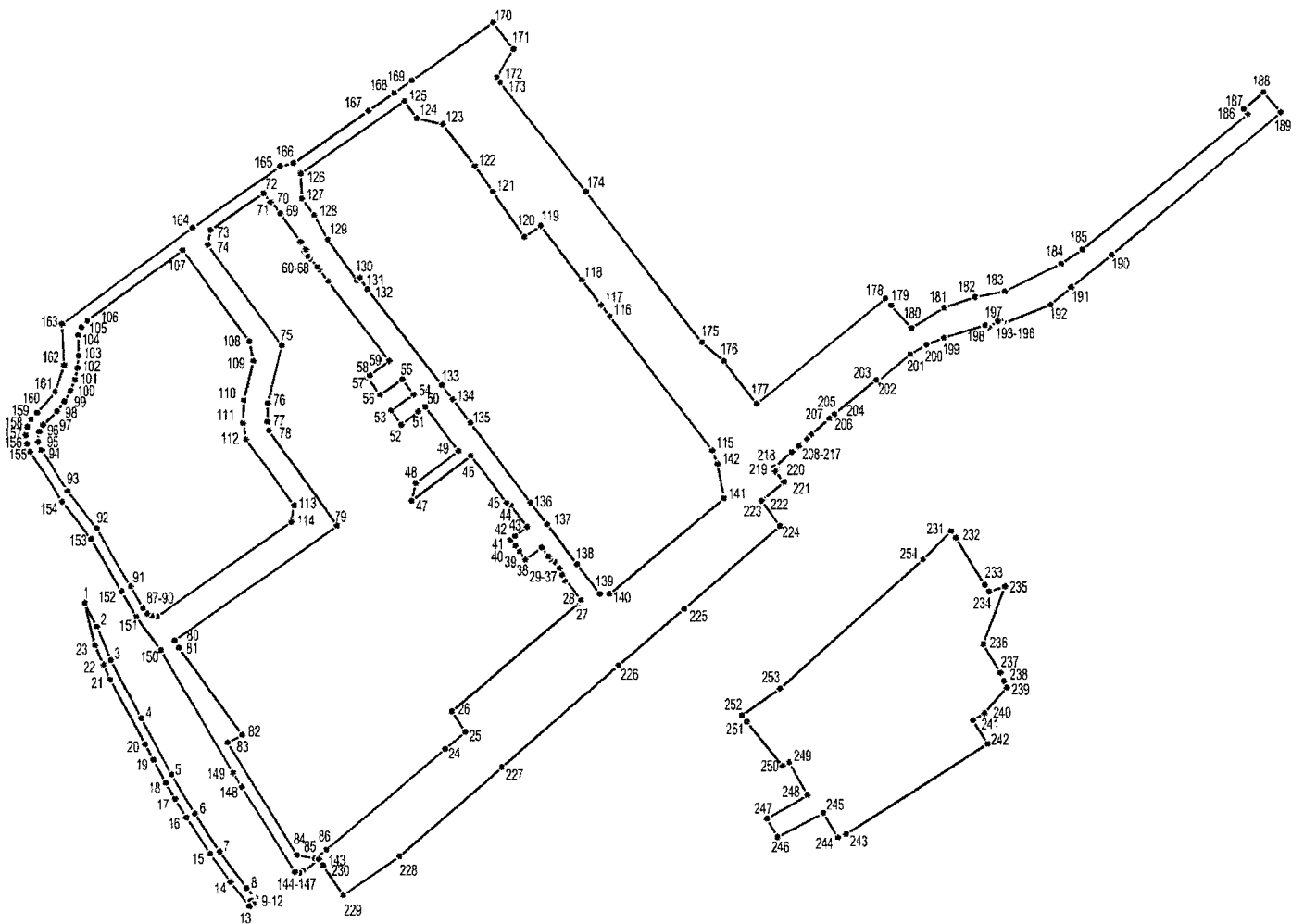
Точка	X	Y
133	460028,20	2174277,89
134	460018,95	2174284,89
135	460003,88	2174296,31
136	459952,24	2174335,41
137	459938,30	2174345,96
138	459912,85	2174365,23
139	459893,68	2174379,75
140	459893,54	2174385,84
141	459955,33	2174458,63
142	459977,59	2174454,52
143	459723,13	2174199,39
144	459714,94	2174189,46
145	459715,59	2174189,07
146	459714,26	2174186,89
147	459714,91	2174184,14
148	459769,35	2174150,54
149	459778,40	2174145,09
150	459856,83	2174099,00
151	459878,39	2174083,05
152	459894,56	2174073,79
153	459928,32	2174054,04
154	459952,22	2174035,40
155	459984,49	2174015,04
156	459989,56	2174012,79
157	459995,07	2174012,11
158	460000,55	2174013,05
159	460005,47	2174015,52
160	460009,55	2174019,35
161	460023,37	2174030,82
162	460040,41	2174036,48
163	460067,11	2174035,08
164	460129,53	2174118,56
165	460169,81	2174173,83
166	460171,61	2174182,31
167	460205,75	2174230,15
168	460217,31	2174246,56
169	460225,36	2174258,04
170	460262,94	2174310,35
171	460245,79	2174323,89
172	460227,50	2174312,91
173	460224,08	2174315,33
174	460153,85	2174370,62
175	460056,19	2174444,56
176	460044,05	2174458,77
177	460016,44	2174479,67
178	460084,84	2174562,68

Точка	X	Y
179	460080,49	2174566,53
180	460065,91	2174579,80
181	460078,98	2174600,77
182	460085,89	2174621,08
183	460089,70	2174640,14
184	460107,75	2174676,10
185	460117,01	2174689,92
186	460205,05	2174796,07
187	460208,17	2174793,44
188	460219,13	2174806,23
189	460206,13	2174817,30
190	460113,63	2174708,47
191	460092,48	2174682,79
192	460081,17	2174669,40
193	460069,18	2174639,61
194	460069,92	2174639,02
195	460070,63	2174637,45
196	460070,46	2174635,74
197	460066,60	2174629,91
198	460067,90	2174627,61
199	460059,49	2174600,72
200	460054,89	2174589,43
201	460048,74	2174578,84
202	460031,01	2174557,78
203	460032,15	2174556,80
204	460010,05	2174530,07
205	460009,55	2174529,83
206	460006,84	2174526,69
207	460006,93	2174526,61
208	459996,69	2174514,79
209	459996,50	2174514,95
210	459993,87	2174511,96
211	459993,79	2174512,03
212	459989,89	2174507,60
213	459990,00	2174507,51
214	459989,31	2174506,75
215	459989,22	2174506,83
216	459985,38	2174502,44
217	459985,48	2174502,36
218	459975,51	2174490,93
219	459973,65	2174492,53
220	459972,68	2174491,43
221	459965,90	2174497,26
222	459954,75	2174484,02
223	459953,81	2174482,90
224	459937,57	2174494,65

Точка	X	Y
225	459884,30	2174433,60
226	459847,81	2174391,70
227	459782,37	2174316,98
228	459725,17	2174251,08
229	459700,31	2174215,08
230	459719,26	2174202,00
231	459934,70	2174605,62
232	459930,46	2174608,62
233	459900,14	2174627,54
234	459895,82	2174630,23
235	459899,09	2174640,49
236	459862,11	2174626,59
237	459843,78	2174637,68
238	459838,38	2174639,98
239	459834,29	2174641,72

Точка	X	Y
240	459817,74	2174627,45
241	459813,13	2174620,04
242	459798,11	2174629,57
243	459739,81	2174537,64
244	459737,45	2174532,59
245	459753,24	2174522,97
246	459737,83	2174493,36
247	459749,69	2174486,65
248	459765,03	2174512,63
249	459785,89	2174500,75
250	459783,56	2174496,67
251	459811,82	2174473,70
252	459815,85	2174470,52
253	459833,19	2174494,79
254	459916,34	2174587,28

Графическое отображение

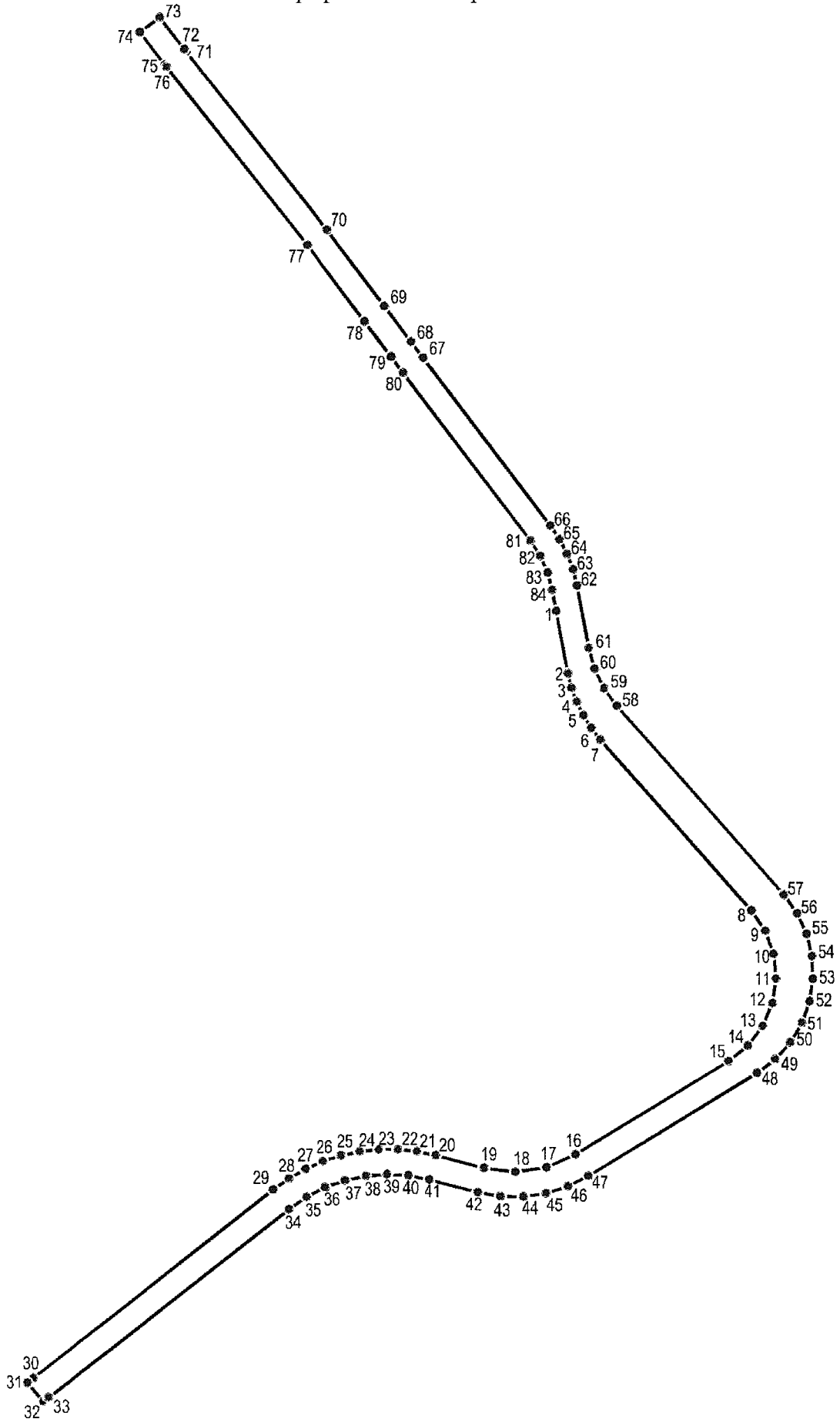


Граница зоны планируемого размещения линий рельсового скоростного пассажирского транспорта «Одинцово – Красногорск – Мякинино» и «Одинцово – аэропорт Внуково»

Точка	X	Y
1	459966,46	2174460,89
2	459937,59	2174466,22
3	459930,88	2174467,84
4	459924,38	2174470,17
5	459918,17	2174473,18
6	459912,33	2174476,84
7	459906,90	2174481,11
8	459827,97	2174550,44
9	459818,53	2174556,84
10	459807,81	2174560,72
11	459796,45	2174561,83
12	459785,18	2174560,10
13	459774,68	2174555,64
14	459765,61	2174548,73
15	459758,52	2174539,79
16	459715,63	2174469,14
17	459709,83	2174455,86
18	459707,75	2174441,52
19	459709,55	2174427,15
20	459715,42	2174404,89
21	459717,23	2174396,26
22	459718,14	2174387,48
23	459718,14	2174378,66
24	459717,24	2174369,89
25	459715,45	2174361,25
26	459712,77	2174352,84
27	459709,24	2174344,75
28	459704,91	2174337,07
29	459699,80	2174329,87
30	459613,12	2174220,11
31	459611,01	2174217,47
32	459602,18	2174224,84
33	459604,09	2174227,23
34	459690,78	2174337,00
35	459696,34	2174345,09
36	459700,78	2174353,85
37	459704,04	2174363,11
38	459706,04	2174372,73
39	459706,75	2174382,52
40	459706,17	2174392,32
41	459704,30	2174401,96
42	459698,43	2174424,21
43	459696,56	2174434,60

Точка	X	Y
44	459696,38	2174445,16
45	459697,90	2174455,60
46	459701,06	2174465,68
47	459705,80	2174475,11
48	459753,10	2174553,01
49	459759,38	2174561,41
50	459767,17	2174568,43
51	459776,16	2174573,83
52	459786,03	2174577,39
53	459796,39	2174578,98
54	459806,87	2174578,54
55	459817,07	2174576,09
56	459826,60	2174571,72
57	459835,12	2174565,59
58	459922,66	2174488,70
59	459930,73	2174482,80
60	459939,73	2174478,43
61	459949,37	2174475,74
62	459978,24	2174470,41
63	459985,67	2174468,59
64	459992,83	2174465,91
65	459999,64	2174462,43
66	460005,99	2174458,17
67	460083,25	2174399,67
68	460090,66	2174394,06
69	460106,87	2174381,79
70	460141,96	2174355,23
71	460223,92	2174290,74
72	460225,05	2174289,84
73	460239,67	2174278,57
74	460232,88	2174269,29
75	460217,85	2174280,87
76	460216,81	2174281,70
77	460134,93	2174346,12
78	460099,93	2174372,63
79	460083,72	2174384,89
80	460076,31	2174390,50
81	459999,05	2174449,00
82	459991,97	2174453,54
83	459984,28	2174456,94
84	459976,34	2174459,05

Графическое отображение



Характеристики объектов капитального строительства ТПУ «Одинцово»

№ п/п	Наименование объекта строительства	Общая площадь, кв. м
1	Многофункциональный центр с многоуровневой стоянкой на 226 машино-мест	17100
2	«Фрешмаркет» с многоуровневой стоянкой на 174 машино-места	12613
3	Многофункциональный центр с многоуровневой стоянкой на 125 машино-мест	15700
4	Многофункциональный центр по обслуживанию населения с многоуровневой перехватывающей стоянкой на 517 машино-мест	19500
5	Трехуровневая перехватывающая стоянка на 462 машино-места	10500
6	Пристраеваемый торговый центр	3753
7	Пристраеваемая многоуровневая стоянка на 161 машино-место	6065
	Всего:	85231

Примечание: общая площадь объекта строительства включает площадь помещений под инженерное оборудование.

Характеристики развития транспортной инфраструктуры

Транспортная связь планируемого ТПУ «Одинцово» осуществляется по магистральным улицам – Можайское шоссе, улицам Свободы, Вокзальная, Союзная и Коммунальный проезд, железнодорожным транспортом – по Смоленскому направлению Московской железной дороги.

Проектом планировки территории предусмотрено сохранение конфигурации существующей улично-дорожной сети при остановочном пункте «Одинцово» и развитие транспортной инфраструктуры:

реконструкция улицы Свободы;

уширение проезжей части боковых проездов Коммунального проезда до двух полос движения в каждом направлении за счет уменьшения ширины существующих тротуаров;

реконструкция улицы Вокзальная до параметров улицы районного значения с 2 полосами движения;

организация дополнительной полосы движения на Можайском шоссе;

восстановление проезда от Можайского шоссе до Школьного проезда;

реконструкция пешеходной части улицы Советская до параметров пешеходно-транспортной улицы с организацией одностороннего движения транспорта и устройством парковочных карманов;

реконструкция привокзальной площади с организацией контроля въезда/выезда общественного транспорта на территорию ТПУ «Одинцово» и организацией фронтов посадки/высадки пассажиров городских и пригородных маршрутов общественного транспорта;

устройство автостанции в историческом здании железнодорожной станции;

строительство стоянок на улицах Свободы, Вокзальная, Союзная;

благоустройство пешеходной зоны и организация мест посадки/высадки пассажиров общественного транспорта в «южной» части ТПУ «Одинцово»;

строительство многоуровневых стоянок (в том числе перехватывающих стоянок) в составе многофункциональных и торговых центров;

учтено строительство конкорса в составе ТПУ «Одинцово», соединяющего северную и южную части города Одинцово;

строительство трехуровневой перехватывающей стоянки ТПУ «Одинцово» на ул. Вокзальная;

устройство отстойно-разворотной площадки и площадки межрейсового отстоя общественного транспорта;

строительство многофункционального центра по обслуживанию населения и многоуровневой перехватывающей стоянки на ул. Привокзальной, д.1;

строительство линий рельсового скоростного пассажирского транспорта (ЛРТ) «Одинцово – Красногорск – Мякинино» и «Одинцово – аэропорт Внуково» со строительством остановочной платформы, связанной переходом с конкорсом.

Для организации безопасного движения пешеходов проектом планировки территории предусмотрено устройство тротуаров, пешеходных зон, учтено строительство конкорса через железнодорожные пути с устройствами для обеспечения удобного и безопасного доступа маломобильных групп населения.

Конкорс, помимо основной функции перемещения пассажиропотока и ожидания пассажирами поездов, обеспечивает транзитное движение пешеходов к остановочным пунктам общественного пассажирского транспорта, к входам в многофункциональные центры обслуживания пассажиров, к многоуровневым автостоянкам, открытым стоянкам для временного хранения автомобилей.

Характеристики развития инженерной инфраструктуры

В отношении объектов инженерной инфраструктуры на территории планируемого ТПУ «Одинцово» проектом планировки территории предусмотрены следующие мероприятия:

обеспечение централизованными системами водоснабжения, водоотведения, теплоснабжения;

электроснабжение, в том числе наружное электроосвещение;

обеспечение полным комплексом телекоммуникационных услуг связи;

сбор, отвод и очистка поверхностного стока;

организация рельефа;

реконструкция и вынос инженерных сетей, попадающих в зону производства строительных работ, в строгом соответствии с требованиями нормативных документов.

Системы водоснабжения, водоотведения, теплоснабжения, электроснабжения, а также отвод поверхностного стока и телекоммуникационные услуги запланированы от внешних по отношению к планируемой территории систем.

Водоснабжение планируемых объектов организовано по сложившейся схеме из централизованной системы водоснабжения города Одинцово.

Водоотведение планируемых объектов организовано по сложившейся схеме в централизованную систему водоотведения города Одинцово.

Отвод дождевых стоков запланирован в существующую сеть водоотведения города Одинцово, а также в планируемую сеть и на планируемые очистные сооружения поверхностного стока.

Теплоснабжение планируемых объектов капитального строительства ТПУ «Одинцово» организовано от централизованной системы теплоснабжения города Одинцово с подключением к существующим тепловым сетям.

Газоснабжение объекта не требуется.

Электроснабжение на напряжении 6(10) кВ запланировано от электроподстанций ПС 110 кВ Одинцово (№ 188) и ПС 110 кВ Мамоново (№ 782); электроснабжение конкорса (включая выходы на платформы) – от тяговых трансформаторных подстанций Московско-Смоленской дистанции электроснабжения ЭЧ-8 «Московской дирекции инфраструктуры» ОАО «РЖД».

Обеспечение планируемых объектов капитального строительства телекоммуникационными услугами связи запланировано по техническим условиям операторов связи, имеющих соответствующие лицензии. Для обеспечения абонентов проводной электросвязью предусмотрена установка телекоммуникационного оборудования в выделенном

помещении в многофункциональном комплексе по обслуживанию пассажиров и строительство кабельной канализации связи с применением волоконно-оптического кабеля.

Параметры планируемого развития инженерной инфраструктуры

Поз.	Объекты инженерной инфраструктуры	Мероприятия	Параметры планируемого развития инженерной инфраструктуры
1	Водоснабжение		
	На I этап планируемого развития территории		
1.1	водопроводная сеть диаметром 400 мм	демонтаж	0,486 км
		строительство	0,552 км
1.2	водопроводная сеть диаметром 500 мм	демонтаж	0,280 км
		строительство	0,275 км
1.3	водопроводная сеть диаметром 300 мм	демонтаж	0,198 км
		строительство	0,108 км
1.4	водопроводная сеть диаметром 2x100 мм	демонтаж	0,045 км
		строительство	0,043 км
1.5	водопроводная сеть диаметром 325 мм	демонтаж	0,016 км
		строительство	0,037 км
1.6	водопроводная сеть диаметром 300 мм	строительство	0,196 км
1.7	водопроводная сеть диаметром 200 мм	строительство	0,573 км
1.8	водопроводная сеть диаметром 300 мм	демонтаж	0,270 км
		строительство	0,613 км
1.9	водопроводные сети диаметром 63 - 150 мм	демонтаж	1,084 мм
	На II этап планируемого развития территории:		
1.10	водопроводная сеть диаметром 200 мм	строительство	0,511 км
2	Водоотведение		
	На I этап планируемого развития территории		
2.1	самотечный канализационный коллектор диаметром 1000 мм	демонтаж	0,446 км
		строительство	0,310 км
2.2	самотечный канализационный коллектор диаметром 600 мм	демонтаж участков	0,401 км
		строительство участков	0,411 км
2.3	самотечный канализационный коллектор диаметром 600 мм	демонтаж участков	0,039 км
		строительство участков	0,021 км
2.4		демонтаж участков	0,284 км

Поз.	Объекты инженерной инфраструктуры	Мероприятия	Параметры планируемого развития инженерной инфраструктуры
	самотечный канализационный коллектор диаметром 200 мм	строительство участков	0,475 км
2.5	самотечные канализационные коллекторы различных диаметров	строительство участков	0,429 км
2.6	самотечные канализационные коллекторы различных диаметров	демонтаж участков	0,240 км
На II этап планируемого развития территории:			
2.7	самотечный канализационный коллектор диаметром 200 мм	демонтаж участков	0,196 км
		строительство участков	0,126 км
2.8	самотечные канализационные коллекторы различных диаметров	строительство участков	0,026 км
3	Организация поверхностного стока		
На I этап планируемого развития территории:			
3.1	очистные сооружения поверхностного стока	строительство	1 объект
3.2	сбросной коллектор очищенных стоков	строительство	0,025 км
3.3	пруды-отстойники	реконструкция	3 объекта
3.4	закрытая сеть дождевой канализации	строительство	2,180 км
		демонтаж	0,455 км
3.5	водоотводные каналы	засыпка	0,105 км
На II этап планируемого развития территории мероприятия не предусмотрены			
4	Теплоснабжение		
На I этап планируемого развития территории:			
4.1	индивидуальные тепловые пункты в подвалах планируемых зданий	строительство	4 объекта
4.2	тепловые сети диаметром 2Ду76 мм ÷ 2Ду219 мм	строительство	0,920 км (в двухтрубном исчислении)
		демонтаж	0,150 км (в двухтрубном исчислении)
На II этап планируемого развития территории мероприятия не предусмотрены			
5	Электроснабжение		
На I этап планируемого развития территории:			
5.1	трансформаторные подстанции ТП-6(10)/0,4 кВ	строительство	3 объекта
5.2	кабельные линии электропередачи напряжением 0,4 кВ	строительство	0,331 км
5.3	сеть наружного освещения	строительство	5,117 км
На II этап планируемого развития территории:			

Поз.	Объекты инженерной инфраструктуры	Мероприятия	Параметры планируемого развития инженерной инфраструктуры
5.4	трансформаторные подстанции ТП-6(10)/0,4 кВ	строительство	3 объекта
5.5	кабельные линии электропередачи напряжением 0,4 кВ	строительство	0,148 км
5.6	сеть наружного освещения	строительство	1,418 км
		демонтаж	0,791 км
6	Строительство/реконструкция линий электропередачи		
	На I этап планируемого развития территории:		
6.1	кабельный канал (предполагается прокладка ЛЭП 6(10) и 0,4 кВ)	строительство (по трассе, без учета проходящих кабелей)	0,112 км
6.2	кабельные линии электропередачи (КЛ) напряжением 0,4 кВ	демонтаж (суммарная протяженность участков трасс)	0,763 км
		строительство (по новой трассе)	0,605 км
6.3	кабельные линии электропередачи (КЛ) напряжением 6(10) кВ	демонтаж (суммарная протяженность участков трасс)	0,613 км
		строительство (по новой трассе)	0,834 км
6.4	трансформаторная подстанция	демонтаж	2 объекта
		строительство	2 объекта
6.5	воздушные линии электропередачи (ВЛ) напряжением 0,4 кВ	демонтаж (суммарная протяженность участков трасс)	1,017 км
	На II этап планируемого развития территории:		
6.6	трансформаторные подстанции	демонтаж	1 объект
6.7	кабельные линии электропередачи (КЛ) напряжением 6(10) кВ	строительство (по новой трассе)	0,011 км
6.8	кабельные линии электропередачи напряжением 0,4 кВ	демонтаж (суммарная протяженность участков трасс)	0,245 км
		строительство (по новой трассе)	0,159 км
7	Связь		
	На I этап планируемого развития территории:		
7.1	кабели связи в грунте	демонтаж (по трассам)	1,345 км
7.2	линейно-кабельные сооружения связи, трубы ПНД (закрытые переходы)	демонтаж (по трассам)	1,090 км
		строительство (по трассам)	1,750 км

Поз.	Объекты инженерной инфраструктуры	Мероприятия	Параметры планируемого развития инженерной инфраструктуры
	линейно-кабельные сооружения связи для подключения абонентов нового строительства	строительство (по трассам)	0,160 км
На II этап планируемого развития территории:			
7.3	линейно-кабельные сооружения связи, трубы ПНД (закрытые переходы)	демонтаж (по трассам)	0,220 км
		строительство (по трассам)	0,095 км

Информация о необходимости осуществления мероприятий по сохранению объектов культурного наследия от возможного негативного воздействия в связи с размещением объектов

В границе территории, в отношении которой осуществляется подготовка проекта планировки территории, расположены объекты культурного наследия, включенные в Единый государственный реестр объектов культурного наследия народов Российской Федерации, и выявленные объекты культурного наследия:

1. Братская могила советских воинов, 1941-1942 гг.

В соответствии с постановлением Правительства Московской области от 15.03.2002 № 84/9 «Об утверждении списка памятников истории и культуры» адрес объекта: Одинцовский район, г. Одинцово, перекресток Можайского шоссе и Коммунального просп.; номер ОКН: 7969; категория историко-культурного значения: регионального значения; вид объекта: памятник истории (захоронение). В соответствии со ст. 34.1.4. Федерального закона от 25.06.2002 № 73-ФЗ «Об объектах культурного наследия (памятниках истории и культуры) народов Российской Федерации» (далее – Федеральный закон) ширина защитной зоны объекта культурного наследия составляет 200 м.

2. Вокзал, 1870 г., архитектор Л.Н. Кекушев.

В соответствии с распоряжением Главного управления культурного наследия Московской области от 07.07.2017 № 45РВ-350 «Об осуществлении государственного учета выявленных объектов культурного наследия, расположенных на территории Московской области» адрес объекта: Одинцовский муниципальный район, городское поселение Одинцово, город Одинцово, Привокзальная площадь, дом 2; номер ОКН: 9592; категория историко-культурного значения: регионального значения; вид объекта: памятник архитектуры. В соответствии с распоряжением Главного управления культурного наследия Московской области от 10.12.2019 № 35РВ-333 «О включении выявленного объекта культурного наследия в единый государственный реестр объектов культурного наследия (памятников истории и культуры) народов Российской Федерации в качестве объекта культурного наследия регионального значения и утверждении границы и режима использования его территории» ширина защитной зоны объекта культурного наследия составляет 100 м.

3. Здание историко-краеведческого музея.

В соответствии с распоряжением Главного управления культурного наследия Московской области от 10.03.2020 № 35РВ-86 «О включении в перечень выявленных объектов культурного наследия Московской области» адрес объекта: Московская область, Одинцовский городской округ, город Одинцово, Коммунальный проезд, дом 1; номер ОКН: 9782; вид объекта: памятник архитектуры; статус: выявленный. Защитная зона объекта культурного наследия не установлена.

Для реализации объектов ТПУ «Одинцово», граничащих с объектами культурного наследия и попадающих в их защитные зоны, на следующих стадиях проектирования (проектная

документация), должны быть разработаны проекты изменения (сокращения) защитных зон и/или проекты зон охраны объектов культурного наследия, а также проекты обеспечения сохранности объектов культурного наследия включающих оценку воздействия проводимых работ на указанный объект культурного наследия, согласованных с региональным органом охраны объектов культурного наследия.

В соответствии со статьей 36 Федерального закона в случае обнаружения в ходе проведения изыскательских, проектных, земляных, строительных, мелиоративных, хозяйственных работ, указанных в статье 30 Федерального закона, работ по использованию лесов и иных работ объекта, обладающего признаками объекта культурного наследия, в том числе объекта археологического наследия, заказчик указанных работ, технический заказчик (застройщик) объекта капитального строительства, лица, проводящие указанные работы, обязаны незамедлительно приостановить указанные работы и в течение трех дней со дня обнаружения такого объекта направить в региональный орган охраны объектов культурного наследия письменное заявление об обнаруженном объекте культурного наследия.

Перечень координат характерных точек красных линий

Точка	X	Y
1	460245,79	2174323,89
2	460227,50	2174312,91
3	460224,08	2174315,33
4	460153,85	2174370,62
5	460056,19	2174444,56
6	460044,05	2174458,77
7	460016,44	2174479,67
8	460084,84	2174562,68
9	460080,49	2174566,53
10	460065,91	2174579,80
11	460078,98	2174600,77
12	460085,89	2174621,08
13	460089,70	2174640,14
14	460107,75	2174676,10
15	460117,01	2174689,92
16	460205,05	2174796,07
17	460208,17	2174793,44
18	460219,13	2174806,23
19	459934,70	2174605,62
20	459930,46	2174608,62
21	459900,14	2174627,54
22	459895,82	2174630,23
23	459899,09	2174640,49
24	459862,11	2174626,59
25	459843,78	2174637,68
26	459838,38	2174639,98
27	459834,29	2174641,72
28	459844,53	2174659,24
29	459854,10	2174686,47

Точка	X	Y
30	459861,24	2174709,73
31	459865,03	2174726,94
32	459865,70	2174744,55
33	459864,99	2174758,49
34	459840,96	2174759,57
35	459843,20	2174730,61
36	459839,08	2174713,80
37	459838,17	2174710,21
38	459827,99	2174679,41
39	459819,01	2174658,96
40	459803,21	2174637,61
41	459739,81	2174537,64
42	459737,45	2174532,59
43	459734,83	2174528,33
44	459721,56	2174505,87
45	459716,51	2174496,10
46	459699,92	2174485,81
47	459701,95	2174476,95
48	459696,08	2174464,66
49	459692,68	2174451,03
50	459692,07	2174436,99
51	459694,21	2174423,54
52	459699,92	2174401,90
53	459701,82	2174392,52
54	459702,59	2174383,22
55	459702,27	2174373,89
56	459699,87	2174364,73
57	459674,80	2174333,68
58	459629,61	2174308,99

Точка	X	Y
59	459617,25	2174292,63
60	459588,93	2174314,04
61	459601,29	2174330,39
62	459815,85	2174470,52
63	459811,82	2174473,70
64	459783,56	2174496,67
65	459785,89	2174500,75
66	459765,03	2174512,63
67	459749,69	2174486,65
68	459737,83	2174493,36
69	459731,43	2174482,86
70	459721,01	2174464,98
71	459725,95	2174462,16
72	459717,82	2174436,79
73	459721,79	2174420,45
74	459732,79	2174387,38
75	459740,69	2174378,88
76	459786,03	2174428,77
77	459792,69	2174438,09
78	459847,05	2174571,95
79	459839,09	2174563,60
80	459834,72	2174567,98
81	459842,65	2174576,20
82	459668,71	2174169,32
83	459678,95	2174161,87
84	459691,23	2174153,21
85	459730,36	2174125,78
86	459752,58	2174111,67
87	459770,98	2174100,87
88	459795,52	2174087,56
89	459790,72	2174079,17
90	459803,62	2174072,21
91	459808,30	2174078,94
92	459904,79	2174027,27
93	459908,13	2174032,78
94	459990,79	2173984,87
95	460071,55	2174077,96
96	460102,26	2174121,66
97	460055,97	2174154,90
98	460043,53	2174157,36
99	460018,02	2174151,32
100	460003,13	2174151,03
101	459992,68	2174152,78
102	459950,30	2174183,04

Точка	X	Y
103	459939,62	2174181,29
104	459879,70	2174098,38
105	459882,76	2174096,62
106	459919,51	2174077,17
107	459958,04	2174137,03
108	459970,12	2174128,60
109	459980,56	2174137,99
110	460011,04	2174116,70
111	460011,85	2174117,85
112	460065,64	2174081,74
113	459863,12	2174107,88
114	459937,42	2174210,67
115	459998,57	2174167,00
116	460004,22	2174166,06
117	460016,13	2174166,29
118	460053,50	2174175,13
119	460118,68	2174128,34
120	460146,99	2174168,43
121	460139,06	2174174,04
122	460120,88	2174186,89
123	460115,98	2174190,35
124	460115,01	2174188,99
125	460111,49	2174191,45
126	460109,72	2174192,78
127	460110,08	2174193,27
128	460104,50	2174197,53
129	460102,79	2174198,83
130	460095,17	2174204,64
131	460043,77	2174243,86
132	460034,36	2174231,52
133	460033,15	2174229,93
134	460021,77	2174238,05
135	460031,92	2174252,26
136	460022,05	2174259,77
137	460011,68	2174245,25
138	460002,43	2174251,85
139	460010,86	2174262,78
140	460014,03	2174267,10
141	459985,58	2174288,53
142	459964,86	2174261,00
143	459953,35	2174258,51
144	459982,54	2174296,57
145	459952,00	2174319,97
146	459950,69	2174322,56

Точка	X	Y
147	459936,84	2174333,19
148	459930,89	2174325,42
149	459928,56	2174322,37
150	459924,65	2174325,56
151	459921,06	2174328,28
152	459915,79	2174332,09
153	459923,51	2174342,48
154	459917,74	2174346,76
155	459916,21	2174347,90
156	459914,33	2174350,70
157	459910,28	2174353,85
158	459905,91	2174355,60
159	459905,40	2174354,95
160	459902,04	2174357,43
161	459902,64	2174358,24
162	459889,64	2174367,84
163	459888,27	2174367,01
164	459818,14	2174284,58
165	459804,90	2174293,20
166	459793,98	2174280,36
167	459729,26	2174204,28
168	459723,62	2174196,87
169	459725,86	2174185,27
170	459797,67	2174141,62
171	459802,65	2174150,71
172	459858,45	2174110,55
173	459955,33	2174458,63

Точка	X	Y
174	459893,54	2174385,84
175	459893,68	2174379,75
176	459912,85	2174365,23
177	459938,30	2174345,96
178	459952,24	2174335,41
179	460003,88	2174296,31
180	460018,95	2174284,89
181	460028,20	2174277,89
182	460090,04	2174229,78
183	460097,39	2174225,04
184	460095,89	2174223,05
185	460122,25	2174204,39
186	460138,01	2174195,59
187	460148,84	2174187,67
188	460170,28	2174217,52
189	460201,11	2174261,40
190	460197,15	2174278,01
191	460170,13	2174298,83
192	460153,52	2174310,55
193	460124,10	2174331,30
194	460131,45	2174341,61
195	460096,49	2174368,08
196	460080,28	2174380,35
197	460072,87	2174385,96
198	459986,35	2174451,47
199	459977,59	2174454,52

Раздел 2. Положения об очередности планируемого развития территории

Проектом планировки территории предусмотрено два этапа планируемого развития территории ТПУ «Одинцово».

На I этап планируемого развития территории предусмотрены следующие мероприятия:

реконструкция улицы Свободы;

уширение проезжей части боковых проездов Коммунального проезда до двух полос движения в каждом направлении за счет уменьшения ширины существующих тротуаров;

реконструкция улицы Вокзальная до параметров улицы районного значения с 2 полосами движения;

организация дополнительной полосы движения на Можайском шоссе;

восстановление проезда от Можайского шоссе до Школьного проезда;

реконструкция пешеходной части улицы Советская до параметров пешеходно-транспортной улицы с организацией одностороннего движения транспорта и устройством парковочных карманов;

реконструкция привокзальной площади с организацией контроля въезда/выезда общественного транспорта на территорию ТПУ «Одинцово и организацией фронтов посадки/высадки пассажиров городских и пригородных маршрутов общественного транспорта»;

благоустройство пешеходной зоны и организация мест посадки/высадки пассажиров общественного транспорта в «южной» части ТПУ «Одинцово»;

устройство отстойно-разворотной площадки и площадки межрейсового отстоя общественного транспорта;

устройство автостанции в историческом здании железнодорожной станции;

строительство стоянок на улицах Свободы, Вокзальная, Союзная;

строительство трехуровневой перехватывающей стоянки ТПУ «Одинцово» на улице Вокзальная;

строительство многофункционального центра по обслуживанию населения и многоуровневой перехватывающей стоянки по адресу: ул. Привокзальная, д. 1;

строительство многофункционального центра с многоуровневой стоянкой вдоль Можайского шоссе;

строительство многофункционального центра с многоуровневой стоянкой вдоль улицы Советская;

строительство торгового центра «Фрешмаркет» с многоуровневой стоянкой;

строительство конкурса в составе ТПУ «Одинцово», соединяющего северную и южную части города Одинцово.

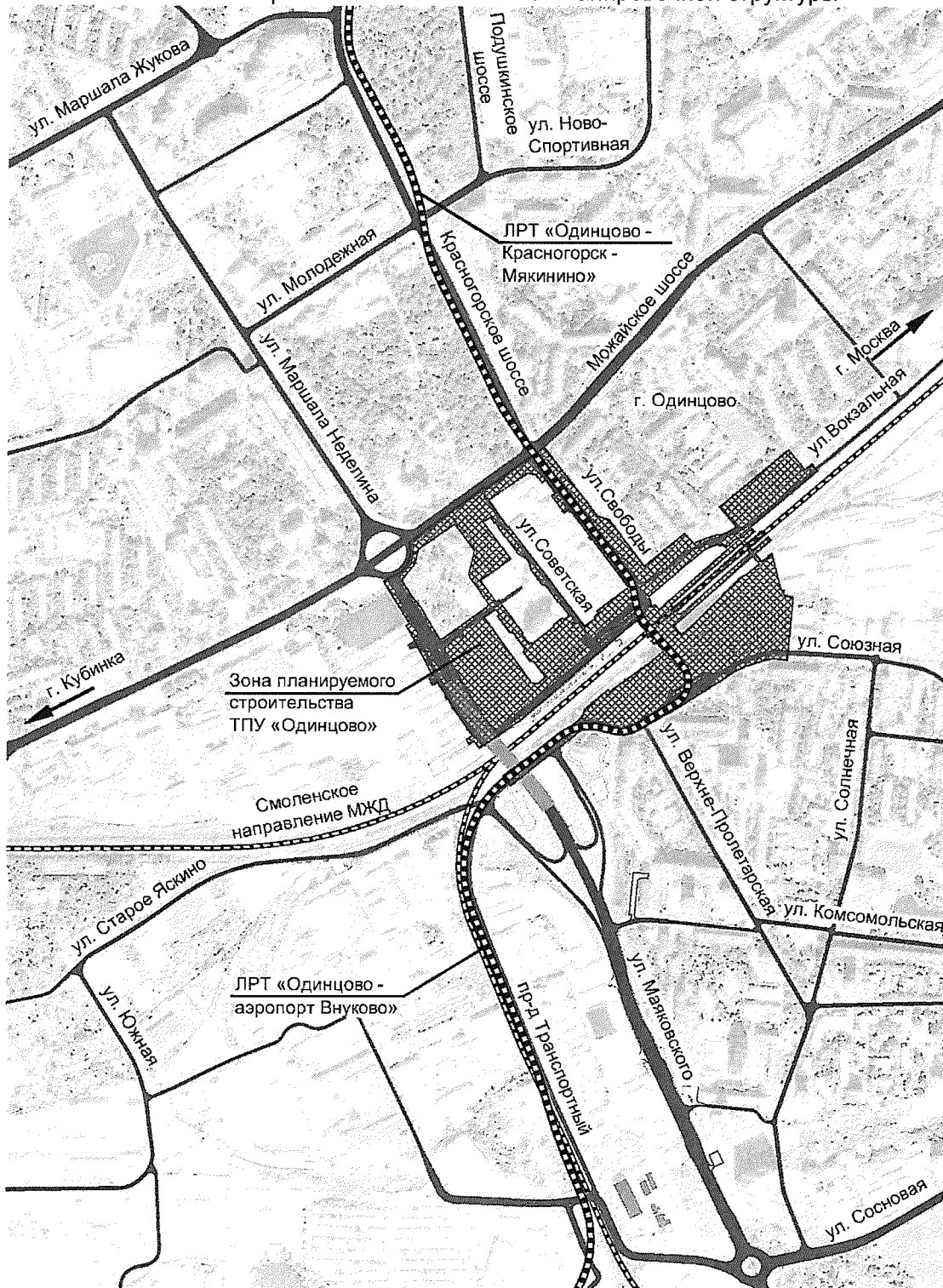
На II этап планируемого развития территории предусмотрены следующие мероприятия:

строительство линий рельсового скоростного пассажирского транспорта (ЛРТ) «Одинцово – Красногорск – Мякинино» и «Одинцово – аэропорт Внуково» со строительством остановочной платформы, связанной переходом с конкурсом;

реконструкция торгового центра «Союзный» со строительством многоуровневой стоянки.






Документация по планировке территории для строительства транспортно-пересадочного узла «Одинцово» в городе Одинцово Московской области
 Проект планировки территории
 Раздел 3. Графическая часть

Схема расположения элемента планировочной структуры







Документация по планировке территории для строительства транспортно-пересадочного узла «Одинцово» в городе Одинцово Московской области
Проект планировки территории
Чертеж планировки территории












Условные обозначения:

	существующие красные линии
	отменяемые красные линии
	устанавливаемые красные линии
	характерные точки красных линий
Границы:	
	территории, в отношении которой осуществляется подготовка документации по планировке территории
	земельных участков, зарегистрированных в государственном кадастре недвижимости







существующих и планируемых элементов планировочной структуры:

	ТПУ «Одинцово»
	кварталов
	улично-дорожной сети
	территории, занятой линейным объектом и предназначенная для размещения линейного объекта (полоса отвода железной дороги)
	поворотные точки перелома

зон планируемого размещения объектов:

	ТПУ «Одинцово»
	линий рельсового скоростного пассажирского транспорта «Одинцово - Красногорск - Мякинино», «Одинцово - аэропорт Внуково»
	транспортной инфраструктуры, подлежащей строительству/реконструкции в связи со строительством ТПУ «Одинцово»
	торгового назначения
	многоуровневых стоянок
	конкурса
	открытых плоскостных стоянок*
	строительства ТПУ «Одинцово» в границах смежных элементов планировочной структуры*
	инженерной инфраструктуры, подлежащих реконструкции в связи с изменением их местоположения, связанных со строительством ТПУ
	инженерной инфраструктуры, подлежащих реконструкции в связи с изменением их местоположения, связанных со строительством объектов, не относящихся к ТПУ
	инженерной инфраструктуры, подлежащих реконструкции в связи с изменением их местоположения, связанных с переустройством УДС (доведение до нормативов)

Линии, обозначающие:

	магистральные улицы общегородского значения
	магистральные улицы районного значения
	улицы местного значения
	проезды, площадки с твердым покрытием
	железнодорожные пути
	линия рельсового скоростного пассажирского транспорта (ЛРТ)

Пояснительные надписи (1 очередь):

- 1 многофункциональный центр с многоуровневой стоянкой на 226 машино-мест
- 2 фрешмаркет с подземной стоянкой на 174 машино-места
- 3 многофункциональный центр со стоянкой на 125 машино-мест
- 4 ОРП автобусов и электробусов на 45 мест
- 5 многофункциональный центр с многоуровневой перехватывающей стоянкой на 517 машино-мест
- 6 многоуровневая перехватывающая стоянка на 462 машино-места
- 7 конкурс

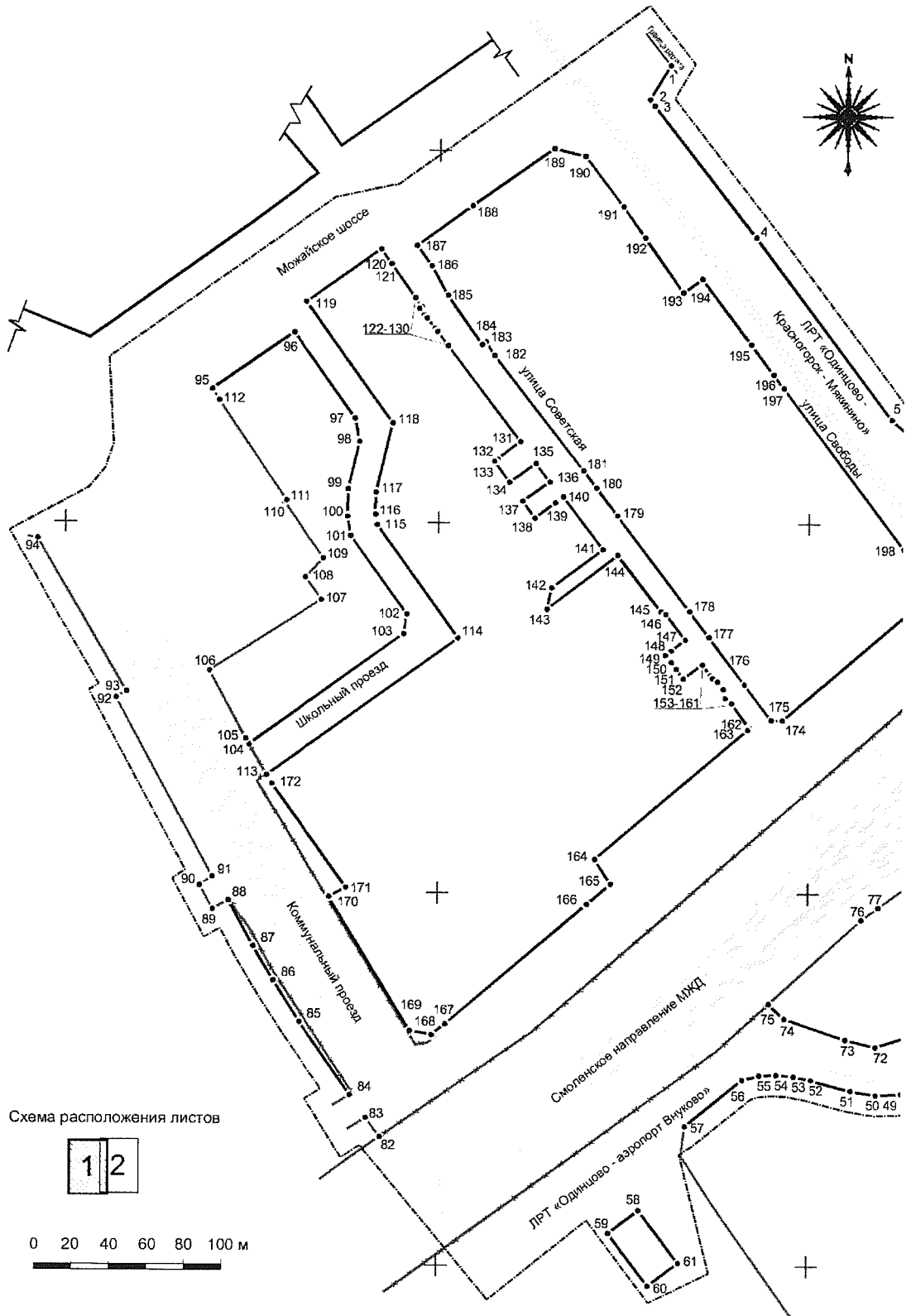
Пояснительные надписи (2 очередь):

- 1 многофункциональный центр с многоуровневой стоянкой на 226 машино-мест
- 2 фрешмаркет с подземной стоянкой на 174 машино-места
- 3 многофункциональный центр со стоянкой на 125 машино-мест
- 4 ОРП автобусов и электробусов на 45 машино-мест
- 5 многофункциональный центр с многоуровневой перехватывающей стоянкой на 517 машино-мест
- 6 многоуровневая перехватывающая стоянка на 462 машино-места
- 7 пристраиваемый торговый центр
- 8 пристраиваемая многоуровневая стоянка на 161 машино-место
- 9 конкурс

Примечание:

* Отображены в информационных целях и не являются предметом утверждения данного проекта планировки территории

Документация по планировке территории для строительства транспортно-пересадочного узла «Одинцово» в городе Одинцово Московской области
 Проект планировки территории
 Чертеж планировки территории
 (красные линии)



Документация по планировке территории для строительства транспортно-пересадочного узла «Одинцово» в городе Одинцово Московской области
Проект планировки территории
Чертеж планировки территории
(красные линии)

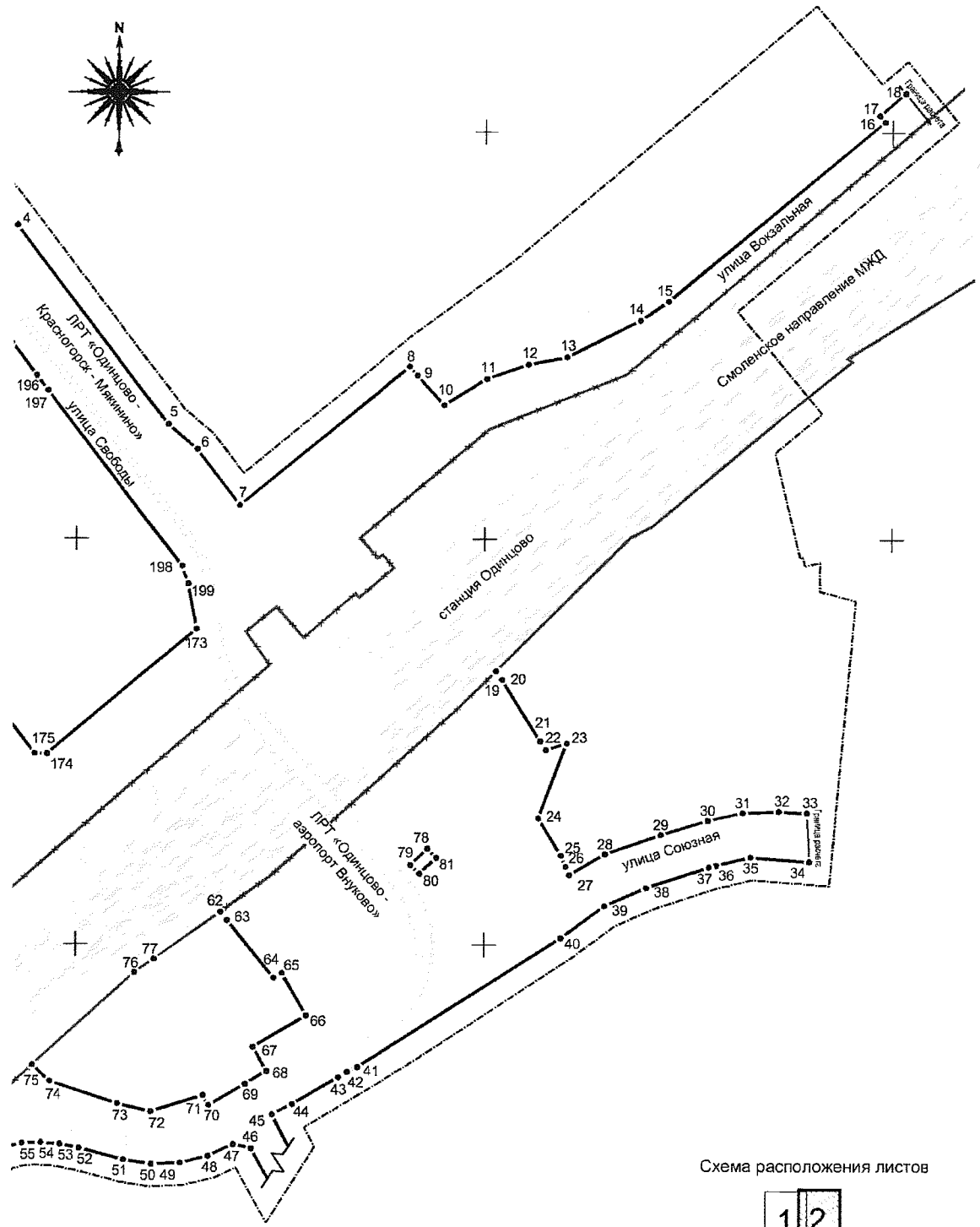

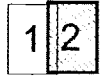
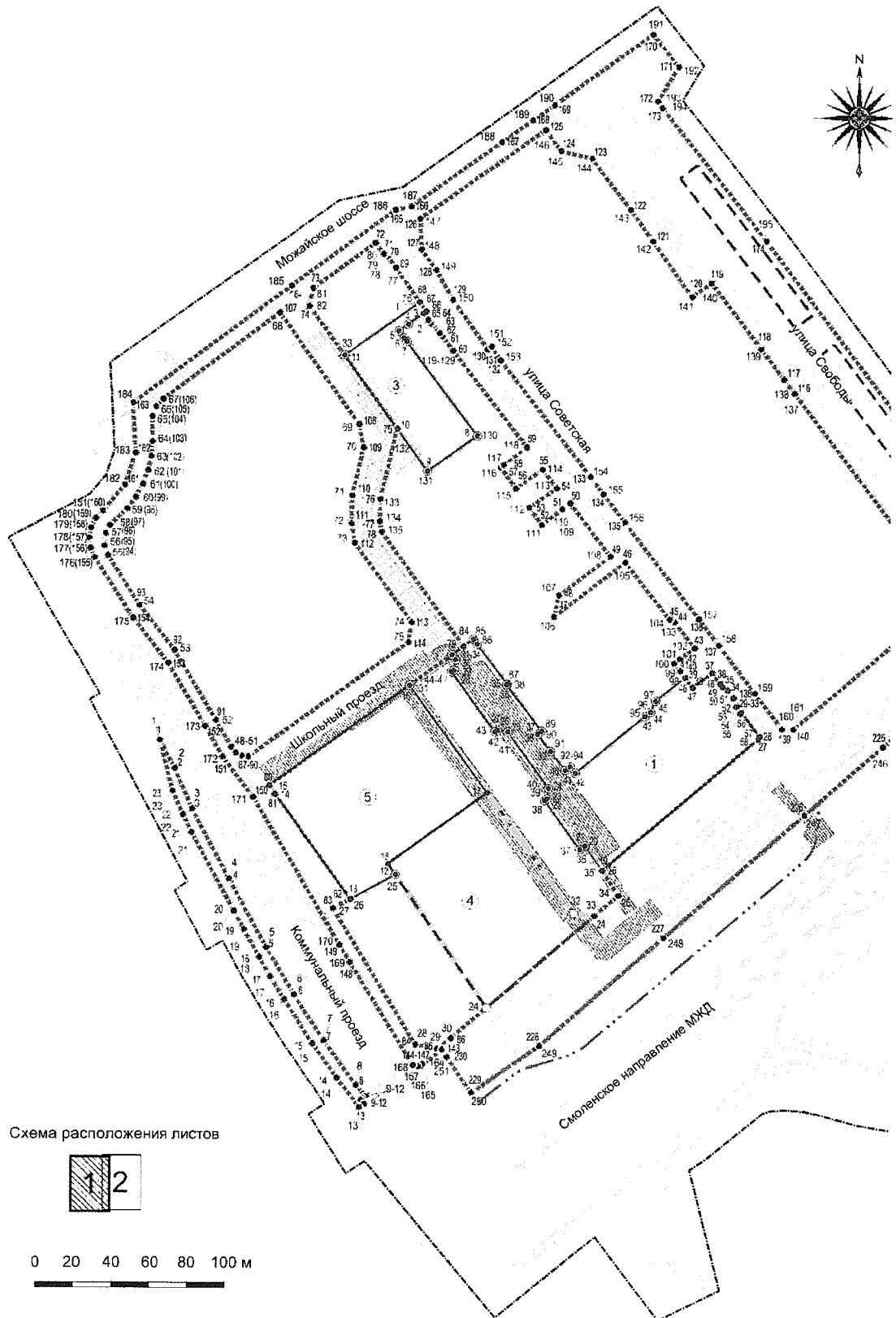


Схема расположения листов



Документация по планировке территории для строительства транспортно-пересадочного узла «Одинцово» в городе Одинцово Московской области
 Проект планировки территории
 Чертеж планировки территории
 (границы зон планируемого размещения объектов капитального строительства, I этап)



Документация по планировке территории для строительства транспортно-пересадочного узла «Одинцово» в городе Одинцово Московской области

Проект планировки территории
Чертеж планировки территории

(границы зон планируемого размещения объектов капитального строительства, I этап)

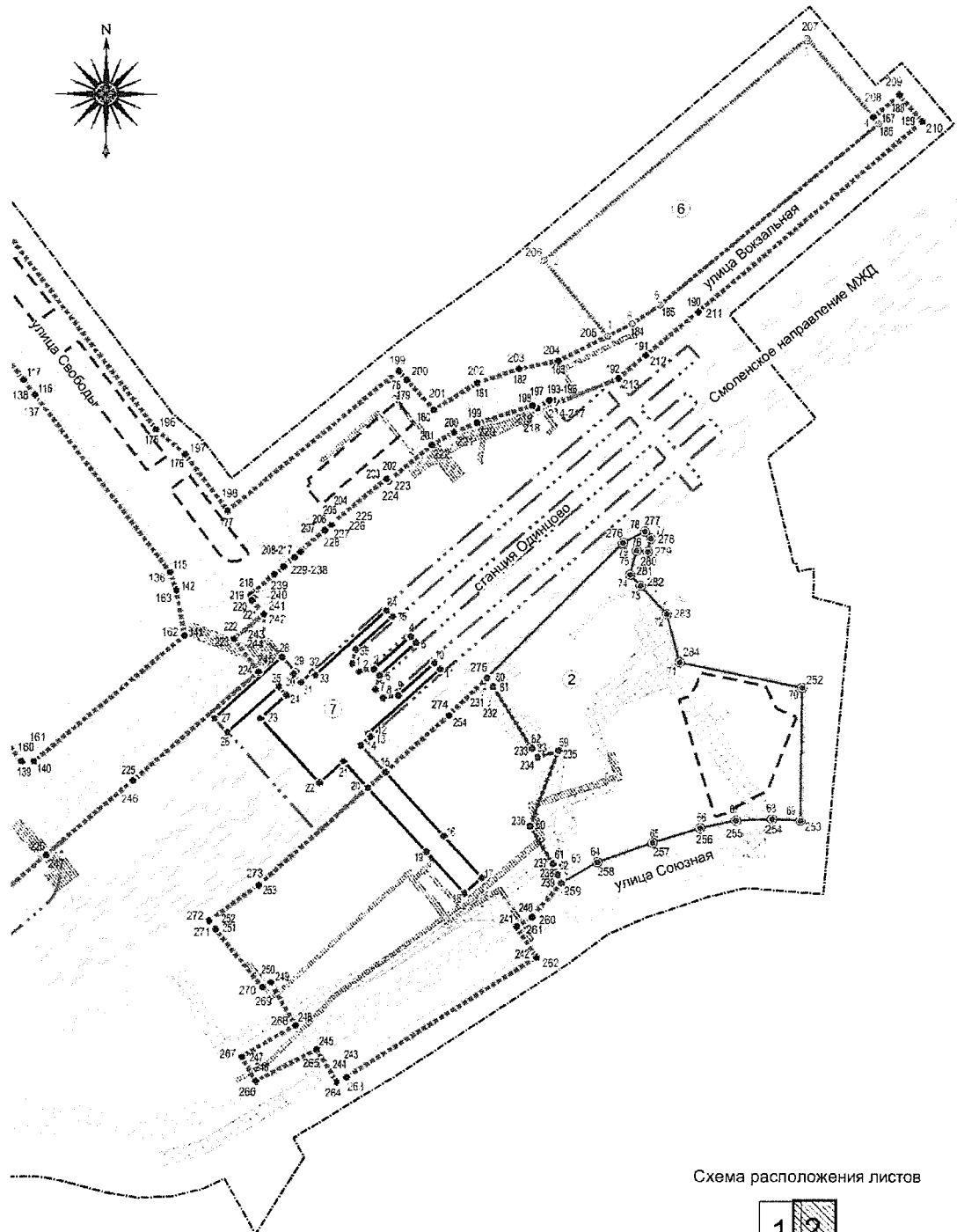


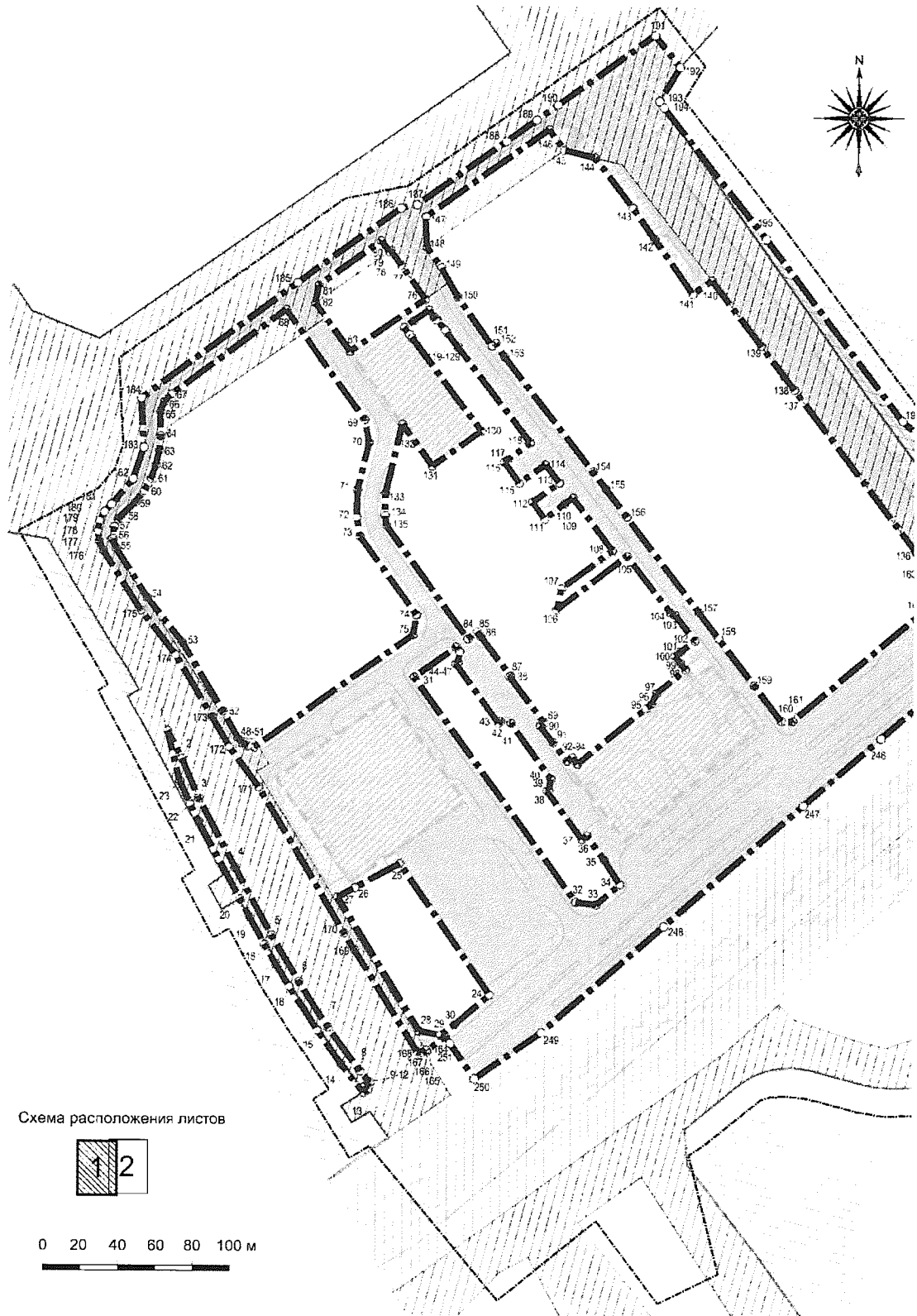
Схема расположения листов



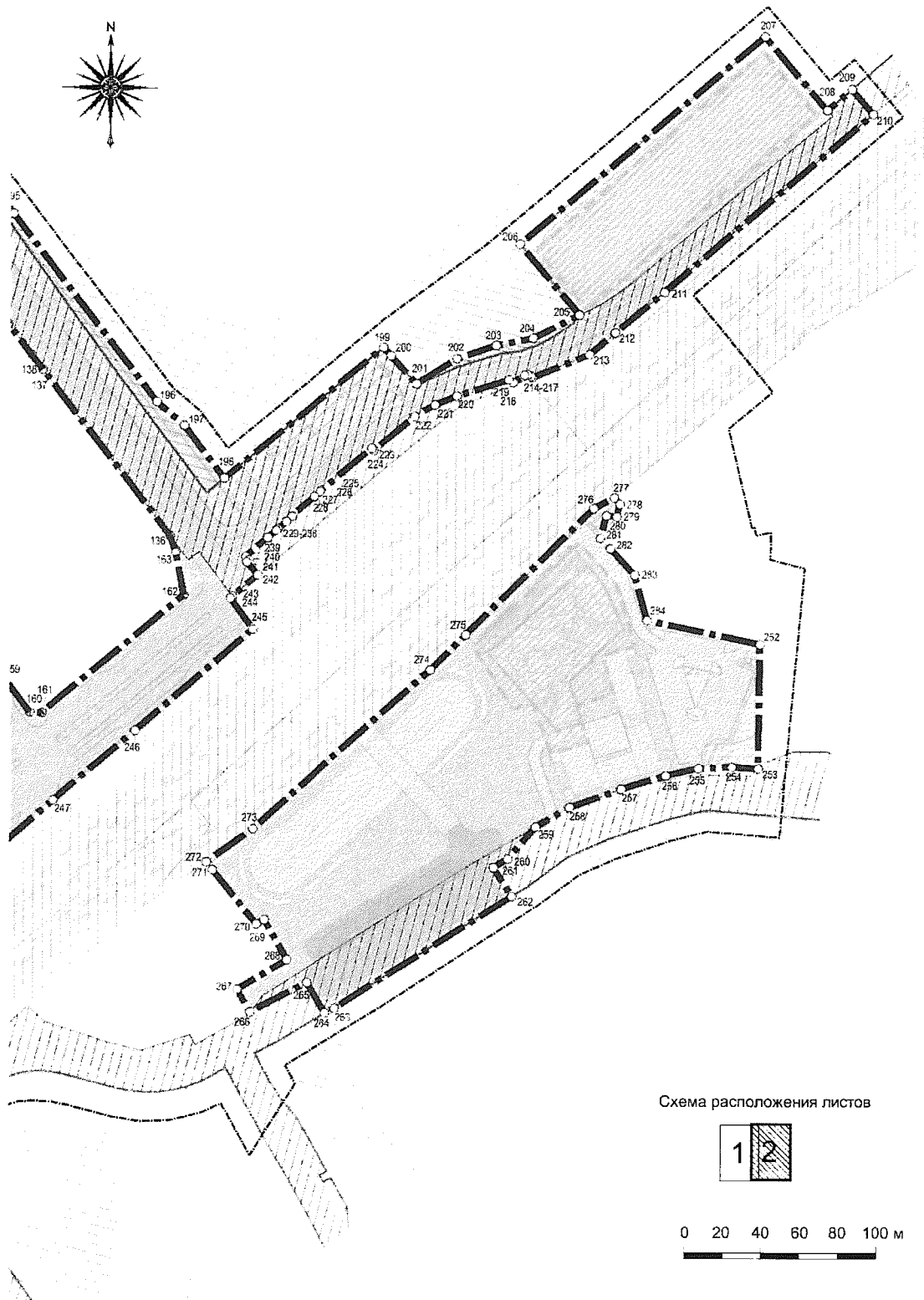
0 20 40 60 80 100 м



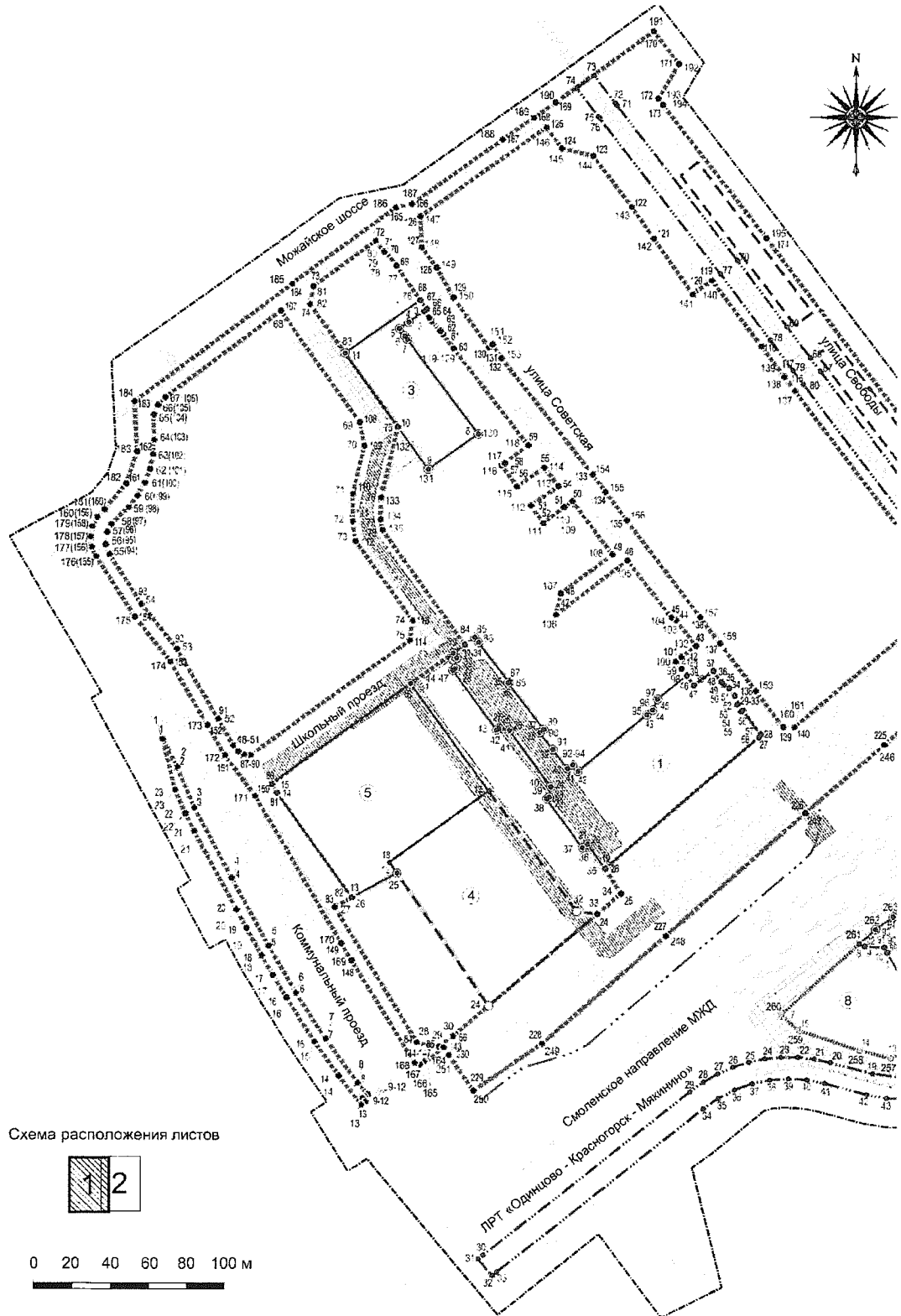
Документация по планировке территории для строительства транспортно-пересадочного узла «Одинцово» в городе Одинцово Московской области
Проект планировки территории
Чертеж планировки территории
 (границы существующих и планируемых элементов планировочной структуры, I этап)



Документация по планировке территории для строительства транспортно-пересадочного узла «Одинцово» в городе Одинцово Московской области
Проект планировки территории
Чертеж планировки территории
(границы существующих и планируемых элементов планировочной структуры, I этап)



Документация по планировке территории для строительства транспортно-пересадочного узла «Одинцово» в городе Одинцово Московской области
 Проект планировки территории
 Чертеж планировки территории
 (границы зон планируемого размещения объектов капитального строительства, II этап)



Документация по планировке территории для строительства транспортно-пересадочного узла «Одинцово» в городе Одинцово Московской области
 Проект планировки территории
 Чертеж планировки территории
 (границы зон планируемого размещения объектов капитального строительства, II этап)

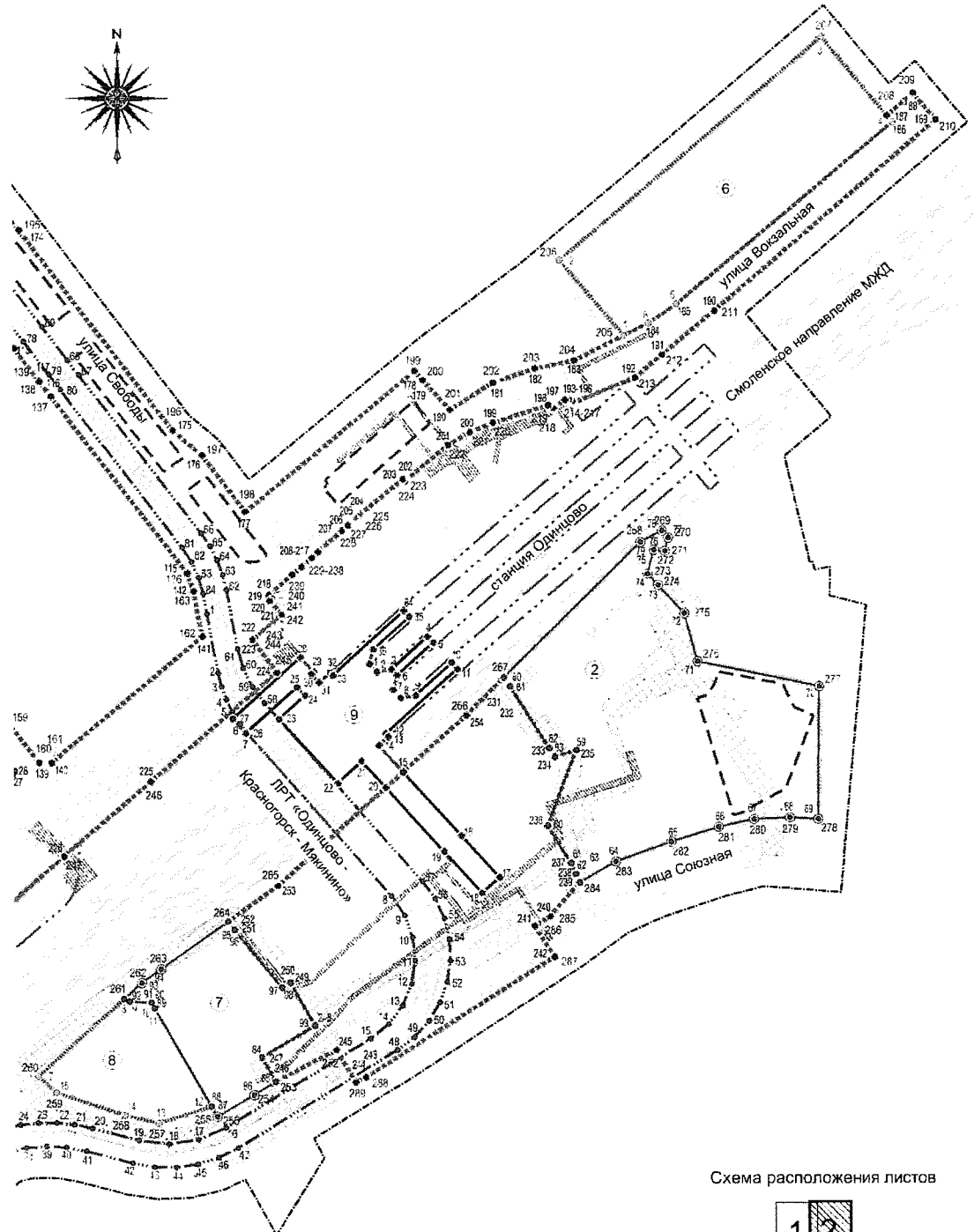


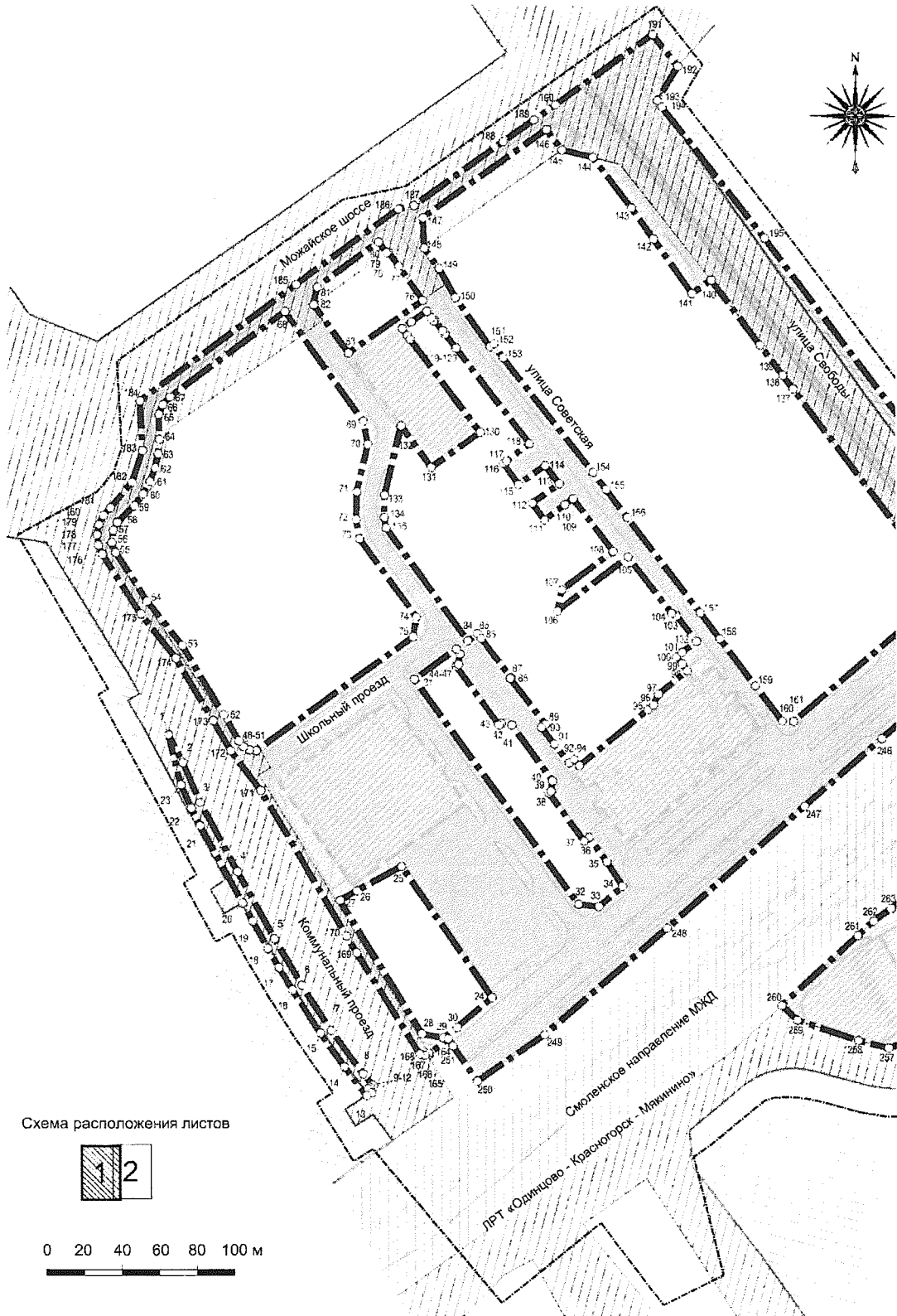
Схема расположения листов



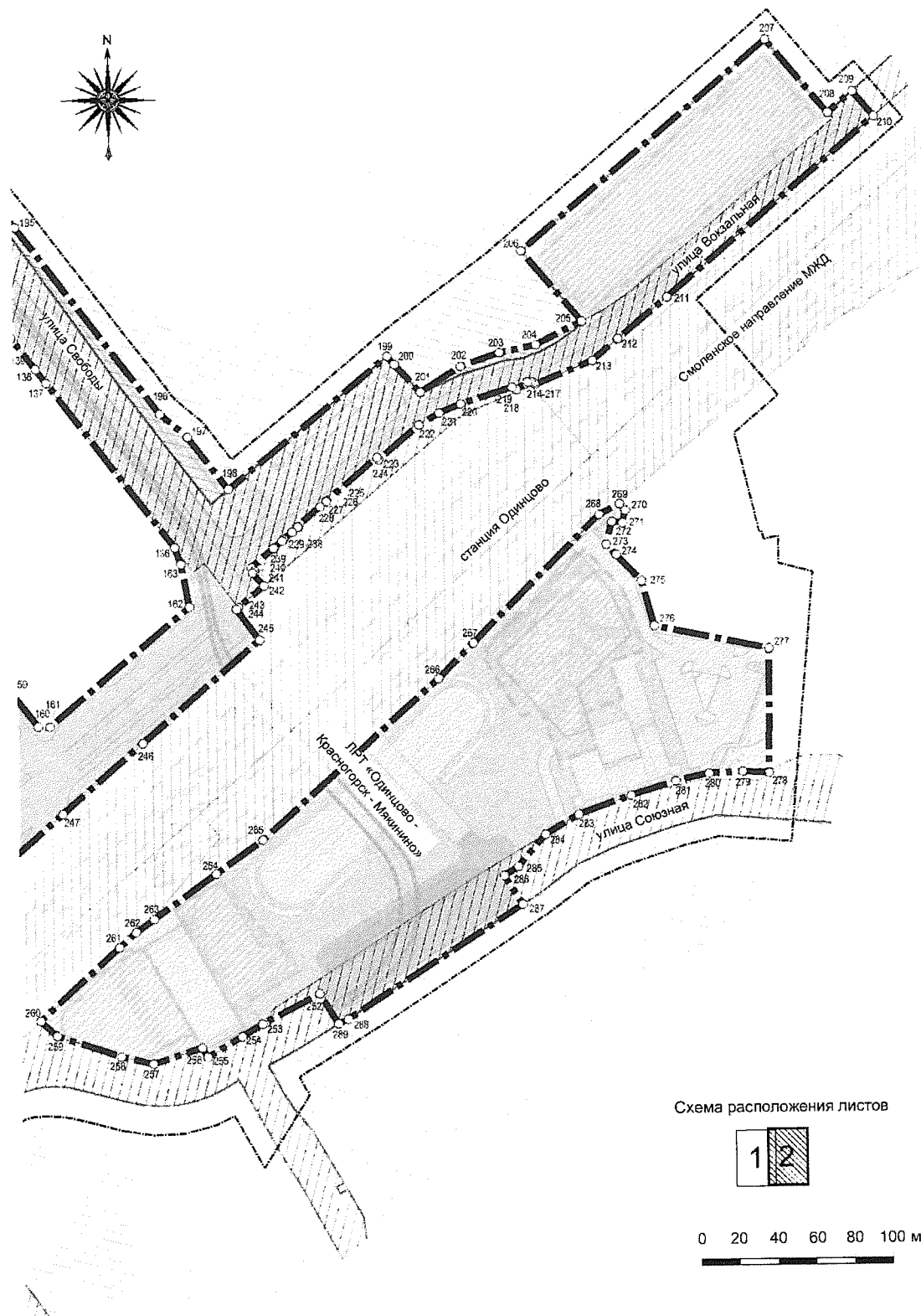
0 20 40 60 80 100 м



Документация по планировке территории для строительства транспортно-пересадочного узла «Одинцово» в городе Одинцово Московской области
Проект планировки территории
Чертеж планировки территории
 (границы существующих и планируемых элементов планировочной структуры, II этап)



Документация по планировке территории для строительства транспортно-пересадочного узла «Одинцово» в городе Одинцово Московской области
Проект планировки территории
Чертеж планировки территории
 (границы существующих и планируемых элементов планировочной структуры, II этап)



2. Проект межевания территории

Раздел 1. Текстовая часть

Проектом межевания территории для строительства транспортно-пересадочного узла «Одинцово» в городе Одинцово Московской области определено местоположение границ образуемых и изменяемых земельных участков, предназначенных для размещения транспортно-пересадочного узла «Одинцово», объектов инженерной и транспортной инфраструктуры, линейных объектов капитального строительства, включающих элементы их обустройства.

Перечень и сведения о площади образуемых земельных участков, а также перечень и сведения о площади образуемых земельных участков, которые будут отнесены к территориям общего пользования, в том числе их виды разрешенного использования, возможные способы их образования, приведены в таблице «Образуемые земельные участки».

Сведения об изменяемых земельных участках приведены в таблице «Изменяемые земельные участки».

Границы образуемых земельных участков, условные номера образуемых земельных участков и номера поворотных точек их границ отображены на графическом материале «Чертеж межевания территории». Координаты поворотных точек границ образуемых земельных участков приведены в каталоге координат поворотных точек границ образуемых земельных участков в системе координат МСК-50.

Границы образуемых и изменяемых земельных участков, а также условные номера образуемых земельных участков и номера поворотных точек их границ отображены на графическом материале «Чертеж межевания территории».

Площади в границах публичных сервитутов (планируемых) представлены в таблице «Публичные сервитуты (планируемые)».

Координаты поворотных точек границ публичных сервитутов (планируемых) приведены в каталоге координат поворотных точек границ публичных сервитутов (планируемых) в системе координат МСК-50.

Границы публичных сервитутов (планируемых), отображены на графическом материале «Чертеж межевания территории»

Образуемые земельные участки

№ п/п	Условный номер образуемого земельного участка	Вид разрешенного использования образуемых земельных участков (код)	Площадь образуемого земельного участка, кв. м	Способ образования
I этап планируемого развития территории				
Земельные участки, образуемые в зоне планируемого размещения объектов торгового назначения				
1	1	Объекты торговли (торговые центры, торгово-развлекательные центры (комплексы) (4.2)	6885	Путем раздела земельных участков с кадастровыми номерами 50:20:0030108:418, 50:20:0030108:70, 50:20:0030108:2, 50:20:0030108:60, 50:20:0030108:82, 50:20:0030108:420, 50:20:0030108:91 и образования земельного участка из земель,

№ п/п	Условный номер образуемого земельного участка	Вид разрешенного использования образуемых земельных участков (код)	Площадь образуемого земельного участка, кв. м	Способ образования
				сведения о которых отсутствуют в ЕГРН с последующим объединением с земельными участками с кадастровыми номерами 50:20:0030108:415, 50:20:0030108:76 в единый земельный участок
2	2	Объекты торговли (торговые центры, торгово-развлекательные центры (комплексы) (4.2)	14102	Путем образования земельного участка из земель, сведения о которых отсутствуют в ЕГРН с последующим объединением с земельными участками с кадастровыми номерами 50:20:0030210:103, 50:20:0030210:100, 50:20:0030210:474, 50:20:0030210:114, 50:20:0030210:101, 50:20:0030210:102, 50:20:0030210:727 в единый земельный участок
3	3	Объекты торговли (торговые центры, торгово-развлекательные центры (комплексы) (4.2)	2506	Путем объединения земельных участков с кадастровыми номерами 50:20:0030108:49, 50:20:0030108:40, 50:20:0030108:52 в единый земельный участок
4	4	Общественное управление (3.8). Объекты торговли (торговые центры, торгово-развлекательные центры (комплексы) (4.2). Спорт (5.1)	6632	Путем раздела земельных участков с кадастровыми номерами 50:20:0030108:82, 50:20:0030108:95, 50:20:0030108:412 и последующим объединением в единый земельный участок
Итого			30125	
Земельные участки, образуемые в зоне планируемого размещения объектов открытых плоскостных стоянок				
5	5	Служебные гаражи (4.9)	5940	Путем раздела земельных участков с кадастровыми номерами 50:20:0030108:71, 50:20:0030108:60, 50:20:0030108:82, 50:20:0030108:70,

№ п/п	Условный номер образуемого земельного участка	Вид разрешенного использования образуемых земельных участков (код)	Площадь образуемого земельного участка, кв. м	Способ образования
				50:20:0030108:39, 50:20:0030108:412 с последующим объединением в единый земельный участок
Итого			5940	
Земельные участки, образуемые в зоне планируемого размещения объектов многоуровневых стоянок				
6	7	Хранение автотранспорта (2.7.1)	8898	Путем раздела земельного участка с кадастровым номером 50:20:0030125:335
Итого			8898	
Земельные участки, образуемые в зоне планируемого размещения объектов конкурса				
7	66	Улично-дорожная сеть (12.0.1)	795	Путем раздела земельных участков с кадастровыми номерами 50:20:0030210:482, 50:20:0030210:481 и образования земельного участка из земель, сведения о которых отсутствуют в ЕГРН с последующим объединением в единый земельный участок
Итого			795	
Земельные участки, образуемые в зоне планируемого размещения объектов транспортной инфраструктуры, подлежащей строительству/реконструкции в связи со строительством ТПУ «Одинцово»				
8	6	Коммунальное обслуживание (3.1)	71	Путем раздела земельного участка с кадастровым номером 50:20:0030210:481
9	9	Улично-дорожная сеть (12.0.1)	4402	Путем раздела земельного участка с кадастровым номером 50:20:0030210:482
10	10	Улично-дорожная сеть (12.0.1)	2563	Путем раздела земельного участка с кадастровым номером 50:20:0030210:482
11	11	Улично-дорожная сеть (12.0.1)	4059	Образование из земель, находящихся в государственной или муниципальной собственности
12	12	Улично-дорожная сеть (12.0.1)	56	Путем раздела земельного участка с кадастровым номером 50:20:0030125:335
13	13	Улично-дорожная сеть (12.0.1)	111	Путем раздела земельного участка с кадастровым номером 50:20:0030125:884

№ п/п	Условный номер образуемого земельного участка	Вид разрешенного использования образуемых земельных участков (код)	Площадь образуемого земельного участка, кв. м	Способ образования
14	14	Улично-дорожная сеть (12.0.1)	110	Путем раздела земельного участка с кадастровым номером 50:20:0030125:891
15	15	Улично-дорожная сеть (12.0.1)	48	Путем раздела земельного участка с кадастровым номером 50:20:0030125:539
16	16	Улично-дорожная сеть (12.0.1)	8818	Путем раздела земельного участка с кадастровым номером 50:20:0030108:408
17	17	Улично-дорожная сеть (12.0.1)	1432	Образование из земель, находящихся в государственной или муниципальной собственности
18	18	Улично-дорожная сеть (12.0.1)	246	Путем раздела земельного участка с кадастровым номером с кадастровым номером 50:20:0030108:29
19	19	Улично-дорожная сеть (12.0.1)	557	Образование из земель, находящихся в государственной или муниципальной собственности
20	20	Улично-дорожная сеть (12.0.1)	99	Путем раздела земельного участка с кадастровым номером 50:20:0030108:423
21	23	Улично-дорожная сеть (12.0.1)	39	Путем раздела земельного участка с кадастровым номером 50:20:0030108:245
22	24	Улично-дорожная сеть (12.0.1)	5545	Путем раздела земельного участка с кадастровым номером 50:20:0030108:420
23	25	Улично-дорожная сеть (12.0.1)	91	Путем раздела земельного участка с кадастровым номером 50:20:0030108:45
24	26	Улично-дорожная сеть (12.0.1)	22	Путем раздела земельного участка с кадастровым номером 50:20:0030108:80
25	27	Улично-дорожная сеть (12.0.1)	1023	Путем раздела земельного участка с кадастровым номером 50:20:0030108:419
26	28	Улично-дорожная сеть (12.0.1)	782	Образование из земель, находящихся в государственной или муниципальной собственности

№ п/п	Условный номер образуемого земельного участка	Вид разрешенного использования образуемых земельных участков (код)	Площадь образуемого земельного участка, кв. м	Способ образования
27	29	Улично-дорожная сеть (12.0.1)	8	Путем раздела земельного участка с кадастровым номером 50:20:0030108:49
28	30	Улично-дорожная сеть (12.0.1)	57	Путем раздела земельного участка с кадастровым номером 50:20:0030108:52
29	31	Улично-дорожная сеть (12.0.1)	33	Путем раздела земельного участка с кадастровым номером 50:20:0030108:1
30	32	Улично-дорожная сеть (12.0.1)	14	Путем раздела земельного участка с кадастровым номером 50:20:0030108:77
31	33	Улично-дорожная сеть (12.0.1)	800	Путем раздела земельного участка с кадастровым номером 50:20:0030108:389
32	34	Улично-дорожная сеть (12.0.1)	191	Путем раздела земельного участка с кадастровым номером 50:20:0030108:85
33	35	Улично-дорожная сеть (12.0.1)	163	Путем раздела земельного участка с кадастровым номером 50:20:0030108:95
34	36	Улично-дорожная сеть (12.0.1)	979	Путем раздела земельного участка с кадастровым номером 50:20:0030108:87
35	37	Улично-дорожная сеть (12.0.1)	1472	Образование из земель, находящихся в государственной или муниципальной собственности
36	38	Улично-дорожная сеть (12.0.1)	333	Путем раздела земельного участка с кадастровым номером 50:20:0030108:82
37	39	Улично-дорожная сеть (12.0.1)	55	Путем раздела земельного участка с кадастровым номером 50:20:0030108:419
38	40	Улично-дорожная сеть (12.0.1)	670	Путем раздела земельного участка с кадастровым номером 50:20:0030109:104
39	41	Улично-дорожная сеть (12.0.1)	236	Образование из земель, находящихся в государственной или муниципальной собственности
40	42	Улично-дорожная сеть (12.0.1)	12	Путем раздела земельного участка с кадастровым номером 50:20:0030108:419

№ п/п	Условный номер образуемого земельного участка	Вид разрешенного использования образуемых земельных участков (код)	Площадь образуемого земельного участка, кв. м	Способ образования
41	43	Улично-дорожная сеть (12.0.1)	909	Путем раздела земельного участка с кадастровым номером 50:20:0030108:412
42	44	Улично-дорожная сеть (12.0.1)	1044	Путем раздела земельного участка с кадастровым номером 50:20:0030108:214
43	45	Улично-дорожная сеть (12.0.1)	379	Путем раздела земельного участка с кадастровым номером 50:20:0030108:93
44	46	Улично-дорожная сеть (12.0.1)	337	Путем раздела земельного участка с кадастровым номером 50:20:0030109:343
45	47	Улично-дорожная сеть (12.0.1)	14	Путем раздела земельного участка с кадастровым номером 50:20:0030109:335
46	48	Улично-дорожная сеть (12.0.1)	143	Путем раздела земельного участка с кадастровым номером 50:20:0030109:348
47	49	Улично-дорожная сеть (12.0.1)	12	Путем раздела земельного участка с кадастровым номером 50:20:0030109:104
48	50	Улично-дорожная сеть (12.0.1)	15	Путем раздела земельного участка с кадастровым номером 50:20:0030109:349
49	51	Улично-дорожная сеть (12.0.1)	48	Путем раздела земельного участка с кадастровым номером 50:20:0030109:351
50	52	Улично-дорожная сеть (12.0.1)	13	Путем раздела земельного участка с кадастровым номером 50:20:0030109:350
51	53	Улично-дорожная сеть (12.0.1)	373	Путем раздела земельного участка с кадастровым номером 50:20:0030109:333
52	54	Улично-дорожная сеть (12.0.1)	101	Путем раздела земельного участка с кадастровым номером 50:20:0030109:332
53	55	Улично-дорожная сеть (12.0.1)	2	Путем раздела земельного участка с кадастровым номером 50:20:0030109:104
54	56	Улично-дорожная сеть (12.0.1)	147	Путем раздела земельного участка с кадастровым номером 50:20:0030109:336
55	57	Улично-дорожная сеть (12.0.1)	380	Путем раздела земельного участка с кадастровым номером 50:20:0030108:412

№ п/п	Условный номер образуемого земельного участка	Вид разрешенного использования образуемых земельных участков (код)	Площадь образуемого земельного участка, кв. м	Способ образования
56	58	Улично-дорожная сеть (12.0.1)	75	Путем раздела земельного участка с кадастровым номером 50:20:0030108:39
57	59	Улично-дорожная сеть (12.0.1)	408	Путем раздела земельного участка с кадастровым номером 50:20:0030108:70
58	60	Улично-дорожная сеть (12.0.1)	2824	Путем раздела земельного участка с кадастровым номером 50:20:0030108:418
59	61	Улично-дорожная сеть (12.0.1)	47	Образование из земель, находящихся в государственной или муниципальной собственности
60	63	Улично-дорожная сеть (12.0.1)	90	Образование из земель, находящихся в государственной или муниципальной собственности
61	65	Улично-дорожная сеть (12.0.1)	914	Путем раздела земельного участка с кадастровым номером 50:20:0030210:481
62	69	Улично-дорожная сеть (12.0.1)	1836	Путем раздела земельного участка с кадастровым номером 50:20:0030210:481
63	71	Улично-дорожная сеть (12.0.1)	3288	Образование из земель, находящихся в государственной или муниципальной собственности
64	72	Улично-дорожная сеть (12.0.1)	19	Образование из земель, находящихся в государственной или муниципальной собственности
Итого			48515	
II этап планируемого развития территории				
Земельные участки, образуемые в зоне планируемого размещения объектов торгового назначения				
1	1*	Объекты торговли (торговые центры, торгово-развлекательные центры (комплексы) (4.2)	6885	Путем раздела земельных участков с кадастровыми номерами 50:20:0030108:418, 50:20:0030108:70, 50:20:0030108:2, 50:20:0030108:60, 50:20:0030108:82, 50:20:0030108:420, 50:20:0030108:91 и образования земельного участка из земель,

№ п/п	Условный номер образуемого земельного участка	Вид разрешенного использования образуемых земельных участков (код)	Площадь образуемого земельного участка, кв. м	Способ образования
				сведения о которых отсутствуют в ЕГРН с последующим объединением с земельными участками с кадастровыми номерами 50:20:0030108:415, 50:20:0030108:76 в единый земельный участок
2	2*	Объекты торговли (торговые центры, торгово- развлекательные центры (комплексы) (4.2)	14102	Путем образования земельного участка из земель, сведения о которых отсутствуют в ЕГРН с последующим объединением с земельными участками с кадастровыми номерами 50:20:0030210:103, 50:20:0030210:100, 50:20:0030210:474, 50:20:0030210:114, 50:20:0030210:101, 50:20:0030210:102, 50:20:0030210:727 в единый земельный участок
3	3*	Объекты торговли (торговые центры, торгово- развлекательные центры (комплексы) (4.2)	2506	Путем объединения земельных участков с кадастровыми номерами 50:20:0030108:49, 50:20:0030108:40, 50:20:0030108:52 в единый земельный участок
4	4*	Общественное управление (3.8). Объекты торговли (торговые центры, торгово- развлекательные центры (комплексы) (4.2). Спорт (5.1)	6632	Путем раздела земельных участков с кадастровыми номерами 50:20:0030108:82, 50:20:0030108:95, 50:20:0030108:412 и последующим объединением в единый земельный участок
5	76	Объекты торговли (торговые центры, торгово- развлекательные центры (комплексы) (4.2)	4182	Путем раздела земельных участков с кадастровыми номерами 50:20:0030210:93, 50:20:0030205:875, 50:20:0030210:83, образования земельного участка из земель, сведения о которых отсутствуют в ЕГРН

№ п/п	Условный номер образуемого земельного участка	Вид разрешенного использования образуемых земельных участков (код)	Площадь образуемого земельного участка, кв. м	Способ образования
				с последующим объединением в единый земельный участок
Итого			34307	
Земельные участки, образуемые в зоне планируемого размещения объектов открытых плоскостных стоянок				
6	5*	Служебные гаражи (4.9)	5940	Путем раздела земельных участков с кадастровыми номерами 50:20:0030108:71, 50:20:0030108:60, 50:20:0030108:82, 50:20:0030108:70, 50:20:0030108:39, 50:20:0030108:412 с последующим объединением в единый земельный участок
Итого			5940	
Земельные участки, образуемые в зоне планируемого размещения объектов многоуровневых стоянок				
7	7*	Хранение автотранспорта (2.7.1)	8898	Путем раздела земельного участка с кадастровым номером 50:20:0030125:335
Итого			8898	
Земельные участки, образуемые в зоне планируемого размещения объектов конкорса				
9	66*	Улично-дорожная сеть (12.0.1)	795	Путем раздела земельных участков с кадастровыми номерами 50:20:0030210:482, 50:20:0030210:481 и образования земельного участка из земель, сведения о которых отсутствуют в ЕГРН с последующим объединением в единый земельный участок
Итого			795	
Земельные участки, образуемые в зоне планируемого размещения объектов транспортной инфраструктуры, подлежащих строительству/реконструкции в связи со строительством ТПУ «Одинцово»				
8	6*	Коммунальное обслуживание (3.1)	71	Путем раздела земельного участка с кадастровым номером 50:20:0030210:481
9	9*	Улично-дорожная сеть (12.0.1)	4402	Путем раздела земельного участка с кадастровым номером 50:20:0030210:482
10	10*	Улично-дорожная сеть (12.0.1)	2563	Путем раздела земельного участка с кадастровым номером 50:20:0030210:482

№ п/п	Условный номер образуемого земельного участка	Вид разрешенного использования образуемых земельных участков (код)	Площадь образуемого земельного участка, кв. м	Способ образования
11	11*	Улично-дорожная сеть (12.0.1)	4059	Образование из земель, находящихся в государственной или муниципальной собственности
12	12*	Улично-дорожная сеть (12.0.1)	56	Путем раздела земельного участка с кадастровым номером 50:20:0030125:335
13	13*	Улично-дорожная сеть (12.0.1)	111	Путем раздела земельного участка с кадастровым номером 50:20:0030125:884
14	14*	Улично-дорожная сеть (12.0.1)	110	Путем раздела земельного участка с кадастровым номером 50:20:0030125:891
15	15*	Улично-дорожная сеть (12.0.1)	48	Путем раздела земельного участка с кадастровым номером 50:20:0030125:539
16	16*	Улично-дорожная сеть (12.0.1)	8818	Путем раздела земельного участка с кадастровым номером 50:20:0030108:408
17	17*	Улично-дорожная сеть (12.0.1)	1432	Образование из земель, находящихся в государственной или муниципальной собственности
18	18*	Улично-дорожная сеть (12.0.1)	246	Путем раздела земельного участка с кадастровым номером с кадастровым номером 50:20:0030108:29
19	19*	Улично-дорожная сеть (12.0.1)	557	Образование из земель, находящихся в государственной или муниципальной собственности
20	20*	Улично-дорожная сеть (12.0.1)	99	Путем раздела земельного участка с кадастровым номером 50:20:0030108:423
21	23*	Улично-дорожная сеть (12.0.1)	39	Путем раздела земельного участка с кадастровым номером 50:20:0030108:245
22	24*	Улично-дорожная сеть (12.0.1)	5545	Путем раздела земельного участка с кадастровым номером 50:20:0030108:420
23	25*	Улично-дорожная сеть (12.0.1)	91	Путем раздела земельного участка с кадастровым номером 50:20:0030108:45

№ п/п	Условный номер образуемого земельного участка	Вид разрешенного использования образуемых земельных участков (код)	Площадь образуемого земельного участка, кв. м	Способ образования
24	26*	Улично-дорожная сеть (12.0.1)	22	Путем раздела земельного участка с кадастровым номером 50:20:0030108:80
25	27*	Улично-дорожная сеть (12.0.1)	1023	Путем раздела земельного участка с кадастровым номером 50:20:0030108:419
26	28*	Улично-дорожная сеть (12.0.1)	782	Образование из земель, находящихся в государственной или муниципальной собственности
27	29*	Улично-дорожная сеть (12.0.1)	8	Путем раздела земельного участка с кадастровым номером 50:20:0030108:49
28	30*	Улично-дорожная сеть (12.0.1)	57	Путем раздела земельного участка с кадастровым номером 50:20:0030108:52
29	31*	Улично-дорожная сеть (12.0.1)	33	Путем раздела земельного участка с кадастровым номером 50:20:0030108:1
30	32*	Улично-дорожная сеть (12.0.1)	14	Путем раздела земельного участка с кадастровым номером 50:20:0030108:77
31	33*	Улично-дорожная сеть (12.0.1)	800	Путем раздела земельного участка с кадастровым номером 50:20:0030108:389
32	34*	Улично-дорожная сеть (12.0.1)	191	Путем раздела земельного участка с кадастровым номером 50:20:0030108:85
33	35*	Улично-дорожная сеть (12.0.1)	163	Путем раздела земельного участка с кадастровым номером 50:20:0030108:95
34	36*	Улично-дорожная сеть (12.0.1)	979	Путем раздела земельного участка с кадастровым номером 50:20:0030108:87
35	37*	Улично-дорожная сеть (12.0.1)	1472	Образование из земель, находящихся в государственной или муниципальной собственности
36	38*	Улично-дорожная сеть (12.0.1)	333	Путем раздела земельного участка с кадастровым номером 50:20:0030108:82
37	39*	Улично-дорожная сеть (12.0.1)	55	Путем раздела земельного участка с кадастровым номером 50:20:0030108:419

№ п/п	Условный номер образуемого земельного участка	Вид разрешенного использования образуемых земельных участков (код)	Площадь образуемого земельного участка, кв. м	Способ образования
38	40*	Улично-дорожная сеть (12.0.1)	670	Путем раздела земельного участка с кадастровым номером 50:20:0030109:104
39	41*	Улично-дорожная сеть (12.0.1)	236	Образование из земель, находящихся в государственной или муниципальной собственности
40	42*	Улично-дорожная сеть (12.0.1)	12	Путем раздела земельного участка с кадастровым номером 50:20:0030108:419
41	43*	Улично-дорожная сеть (12.0.1)	909	Путем раздела земельного участка с кадастровым номером 50:20:0030108:412
42	44*	Улично-дорожная сеть (12.0.1)	1044	Путем раздела земельного участка с кадастровым номером 50:20:0030108:214
43	45*	Улично-дорожная сеть (12.0.1)	379	Путем раздела земельного участка с кадастровым номером 50:20:0030108:93
44	46*	Улично-дорожная сеть (12.0.1)	337	Путем раздела земельного участка с кадастровым номером 50:20:0030109:343
45	47*	Улично-дорожная сеть (12.0.1)	14	Путем раздела земельного участка с кадастровым номером 50:20:0030109:335
46	48*	Улично-дорожная сеть (12.0.1)	143	Путем раздела земельного участка с кадастровым номером 50:20:0030109:348
47	49*	Улично-дорожная сеть (12.0.1)	12	Путем раздела земельного участка с кадастровым номером 50:20:0030109:104
48	50*	Улично-дорожная сеть (12.0.1)	15	Путем раздела земельного участка с кадастровым номером 50:20:0030109:349
49	51*	Улично-дорожная сеть (12.0.1)	48	Путем раздела земельного участка с кадастровым номером 50:20:0030109:351
50	52*	Улично-дорожная сеть (12.0.1)	13	Путем раздела земельного участка с кадастровым номером 50:20:0030109:350
51	53*	Улично-дорожная сеть (12.0.1)	373	Путем раздела земельного участка с кадастровым номером 50:20:0030109:333

№ п/п	Условный номер образуемого земельного участка	Вид разрешенного использования образуемых земельных участков (код)	Площадь образуемого земельного участка, кв. м	Способ образования
52	54*	Улично-дорожная сеть (12.0.1)	101	Путем раздела земельного участка с кадастровым номером 50:20:0030109:332
53	55*	Улично-дорожная сеть (12.0.1)	2	Путем раздела земельного участка с кадастровым номером 50:20:0030109:104
54	56*	Улично-дорожная сеть (12.0.1)	147	Путем раздела земельного участка с кадастровым номером 50:20:0030109:336
55	57*	Улично-дорожная сеть (12.0.1)	380	Путем раздела земельного участка с кадастровым номером 50:20:0030108:412
56	58*	Улично-дорожная сеть (12.0.1)	75	Путем раздела земельного участка с кадастровым номером 50:20:0030108:39
57	59*	Улично-дорожная сеть (12.0.1)	408	Путем раздела земельного участка с кадастровым номером 50:20:0030108:70
58	60*	Улично-дорожная сеть (12.0.1)	2824	Путем раздела земельного участка с кадастровым номером 50:20:0030108:418
59	61*	Улично-дорожная сеть (12.0.1)	47	Образование из земель, находящихся в государственной или муниципальной собственности
60	63*	Улично-дорожная сеть (12.0.1)	90	Образование из земель, находящихся в государственной или муниципальной собственности
61	65*	Улично-дорожная сеть (12.0.1)	914	Путем раздела земельного участка с кадастровым номером 50:20:0030210:481
62	69*	Улично-дорожная сеть (12.0.1)	1836	Путем раздела земельного участка с кадастровым номером 50:20:0030210:481
63	71*	Улично-дорожная сеть (12.0.1)	3288	Образование из земель, находящихся в государственной или муниципальной собственности
64	72*	Улично-дорожная сеть (12.0.1)	19	Образование из земель, находящихся в государственной или муниципальной собственности
Итого			48515	

№ п/п	Условный номер образуемого земельного участка	Вид разрешенного использования образуемых земельных участков (код)	Площадь образуемого земельного участка, кв. м	Способ образования
Земельные участки, образуемые в зоне планируемого размещения объектов линий рельсового скоростного пассажирского транспорта «Одинцово - Красногорск - Мякинино», «Одинцово - аэропорт Внуково»				
65	73	Улично-дорожная сеть (12.0.1)	1467	Образование из земель, находящихся в государственной или муниципальной собственности
66	74	Улично-дорожная сеть (12.0.1)	603	Путем раздела земельного участка с кадастровым номером 50:20:0030205:35
Итого			2070	

*земельные участки, образованные в I этапе планируемого развития территории данного проекта межевания территории.

Изменяемые земельные участки

№ п/п	Условный номер образуемого земельного участка	Кадастровый номер земельного участка	Площадь кадастрового участка, кв. м	Площадь образуемого земельного участка в границе кадастрового участка, кв. м
I этап планируемого развития территории				
1	1	50:20:0030108:2	160	16
		50:20:0030108:415	105	105
		50:20:0030108:418	7 500	4676
		50:20:0030108:420	5915	13
		50:20:0030108:60	174	6
		50:20:0030108:70	1816	119
		50:20:0030108:76	207	207
		50:20:0030108:82	3860	1255
		50:20:0030108:91	80	80
2	2	50:20:0030210:100	500	500
		50:20:0030210:101	31	31
		50:20:0030210:102	28	28
		50:20:0030210:103	91	90
		50:20:0030210:114	400	400
		50:20:0030210:474	4400	4400
		50:20:0030210:727	850	850
3	3	50:20:0030108:49	301	293
		50:20:0030108:52	2404	2213
4	4	50:20:0030108:412	12095	5572
		50:20:0030108:82	3860	436
		50:20:0030108:95	787	624

№ п/п	Условный номер образуемого земельного участка	Кадастровый номер земельного участка	Площадь кадастрового участка, кв. м	Площадь образуемого земельного участка в границе кадастрового участка, кв. м
5	5	50:20:0030108:39	210	135
		50:20:0030108:412	12095	5230
		50:20:0030108:60	174	42
		50:20:0030108:70	1816	178
		50:20:0030108:71	900	344
		50:20:0030108:82	3860	10
6	6	50:20:0030210:481	3 100	71
7	7	50:20:0030125:335	8 955	8898
8	9	50:20:0030210:482	7433	4402
9	10	50:20:0030210:482	7433	2563
10	12	50:20:0030125:335	8955	56
11	13	50:20:0030125:884	1341	111
12	14	50:20:0030125:891	400	110
13	15	50:20:0030125:539	826	48
14	16	50:20:0030108:408	9162	8818
15	18	50:20:0030108:29	826	246
16	20	50:20:0030108:423	226	99
17	23	50:20:0030108:245	2492	39
18	24	50:20:0030108:420	5915	5545
19	25	50:20:0030108:45	5036	91
20	26	50:20:0030108:80	137	22
21	27	50:20:0030108:419	18373	1023
22	29	50:20:0030108:49	301	8
23	30	50:20:0030108:52	2404	57
24	31	50:20:0030108:1	1600	33
25	32	50:20:0030108:77	28	14
26	33	50:20:0030108:389	11725	800
27	34	50:20:0030108:85	1726	191
28	35	50:20:0030108:95	787	163
29	36	50:20:0030108:87	2844	979
30	38	50:20:0030108:82	3860	333
31	39	50:20:0030108:419	18373	55
32	40	50:20:0030109:104	5760	670
33	42	50:20:0030108:419	18373	12
34	43	50:20:0030108:412	12095	909
35	44	50:20:0030108:214	4850	1044
36	45	50:20:0030108:93	3928	379
37	46	50:20:0030109:343	1282	337
38	47	50:20:0030109:335	325	14

№ п/п	Условный номер образуемого земельного участка	Кадастровый номер земельного участка	Площадь кадастрового участка, кв. м	Площадь образуемого земельного участка в границе кадастрового участка, кв. м
39	48	50:20:0030109:348	323	143
40	49	50:20:0030109:104	5760	12
41	50	50:20:0030109:349	4177	15
42	51	50:20:0030109:351	111	48
43	52	50:20:0030109:350	20838	13
44	53	50:20:0030109:333	907	373
45	54	50:20:0030109:332	6438	101
46	55	50:20:0030109:104	5760	2
47	56	50:20:0030109:336	463	147
48	57	50:20:0030108:412	12095	380
49	58	50:20:0030108:39	210	75
50	59	50:20:0030108:70	1816	408
51	60	50:20:0030108:418	7 501	2824
52	65	50:20:0030210:481	3100	914
53	66	50:20:0030210:481	3100	142
		50:20:0030210:482	7433	468
54	69	50:20:0030210:481	3100	1836
55	-	50:20:0030125:62	8	-
56	-	50:20:0030125:51	33	-
57	-	50:20:0030125:179	30	-
58	-	50:20:0030125:322	9 583	-
59	-	50:20:0030108:242	1 797	-
60	-	50:20:0030125:160	42	-
61	-	50:20:0030125:159	70	-
62	-	50:20:0030108:413	105	-
63	-	50:20:0030108:370	5144	-
64	-	50:20:0030108:58	50	-
65	-	50:20:0030108:78	494	-
66	-	50:20:0030210:138	85	-
67	-	50:20:0030210:113	85	-
68	-	50:20:0030210:78	151	-
69	-	50:20:0030210:80	86	-
70	-	50:20:0030210:79	55	-
71	-	50:20:0030210:77	231	-
72	-	50:20:0030108:424	420	-
II этап планируемого развития территории				
1	1*	50:20:0030108:2	160	16
		50:20:0030108:415	105	105
		50:20:0030108:418	7 500	4676

№ п/п	Условный номер образуемого земельного участка	Кадастровый номер земельного участка	Площадь кадастрового участка, кв. м	Площадь образуемого земельного участка в границе кадастрового участка, кв. м
		50:20:0030108:420	5915	13
		50:20:0030108:60	174	6
		50:20:0030108:70	1816	119
		50:20:0030108:76	207	207
		50:20:0030108:82	3860	1255
		50:20:0030108:91	80	80
2	2*	50:20:0030210:100	500	500
		50:20:0030210:101	31	31
		50:20:0030210:102	28	28
		50:20:0030210:103	91	90
		50:20:0030210:114	400	400
		50:20:0030210:474	4400	4400
		50:20:0030210:727	850	850
3	3*	50:20:0030108:49	301	293
		50:20:0030108:52	2404	2213
4	4*	50:20:0030108:412	12095	5572
		50:20:0030108:82	3860	436
		50:20:0030108:95	787	624
5	5*	50:20:0030108:39	210	135
		50:20:0030108:412	12095	5230
		50:20:0030108:60	174	42
		50:20:0030108:70	1816	178
		50:20:0030108:71	900	344
		50:20:0030108:82	3860	10
6	6*	50:20:0030210:481	3 100	71
7	7*	50:20:0030125:335	8 955	8898
8	9*	50:20:0030210:482	7433	4402
9	10*	50:20:0030210:482	7433	2563
10	12*	50:20:0030125:335	8955	56
11	13*	50:20:0030125:884	1341	111
12	14*	50:20:0030125:891	400	110
13	15*	50:20:0030125:539	826	48
14	16*	50:20:0030108:408	9162	8818
15	18*	50:20:0030108:29	826	246
16	20*	50:20:0030108:423	226	99
17	23*	50:20:0030108:245	2492	39
18	24*	50:20:0030108:420	5915	5545
19	25*	50:20:0030108:45	5036	91
20	26*	50:20:0030108:80	137	22

№ п/п	Условный номер образуемого земельного участка	Кадастровый номер земельного участка	Площадь кадастрового участка, кв. м	Площадь образуемого земельного участка в границе кадастрового участка, кв. м
21	27*	50:20:0030108:419	18373	1023
22	29*	50:20:0030108:49	301	8
23	30*	50:20:0030108:52	2404	57
24	31*	50:20:0030108:1	1600	33
25	32*	50:20:0030108:77	28	14
26	33*	50:20:0030108:389	11725	800
27	34*	50:20:0030108:85	1726	191
28	35*	50:20:0030108:95	787	163
29	36*	50:20:0030108:87	2844	979
30	38*	50:20:0030108:82	3860	333
31	39*	50:20:0030108:419	18373	55
32	40*	50:20:0030109:104	5760	670
33	42*	50:20:0030108:419	18373	12
34	43*	50:20:0030108:412	12095	909
35	44*	50:20:0030108:214	4850	1044
36	45*	50:20:0030108:93	3928	379
37	46*	50:20:0030109:343	1282	337
38	47*	50:20:0030109:335	325	14
39	48*	50:20:0030109:348	323	143
40	49*	50:20:0030109:104	5760	12
41	50*	50:20:0030109:349	4177	15
42	51*	50:20:0030109:351	111	48
43	52*	50:20:0030109:350	20838	13
44	53*	50:20:0030109:333	907	373
45	54*	50:20:0030109:332	6438	101
46	55*	50:20:0030109:104	5760	2
47	56*	50:20:0030109:336	463	147
48	57*	50:20:0030108:412	12095	380
49	58*	50:20:0030108:39	210	75
50	59*	50:20:0030108:70	1816	408
51	60*	50:20:0030108:418	7501	2824
52	65*	50:20:0030210:481	3100	914
53	66*	50:20:0030210:481	3100	142
		50:20:0030210:482	7433	468
54	69*	50:20:0030210:481	3100	1836
55	-	50:20:0030205:847**	2852	-
56	74	50:20:0030205:35	9719	603
57	76	50:20:0030210:93	2435	2417
		50:20:0030205:875	30	30

№ п/п	Условный номер образуемого земельного участка	Кадастровый номер земельного участка	Площадь кадастрового участка, кв. м	Площадь образуемого земельного участка в границе кадастрового участка, кв. м
		50:20:0030210:83	1320	1320
58	-	50:20:0030125:62	8	-
59	-	50:20:0030125:51	33	-
60	-	50:20:0030125:179	30	-
61	-	50:20:0030125:322	9 583	-
62	-	50:20:0030108:242	1 797	-
63	-	50:20:0030125:160	42	-
64	-	50:20:0030125:159	70	-
65	-	50:20:0030108:413	105	-
66	-	50:20:0030108:370	5144	-
67	-	50:20:0030108:58	50	-
68	-	50:20:0030108:78	494	-
69	-	50:20:0030210:138	85	-
70	-	50:20:0030210:113	85	-
71	-	50:20:0030210:78	151	-
72	-	50:20:0030210:80	86	-
73	-	50:20:0030210:79	55	-
74	-	50:20:0030210:77	231	-
75	-	50:20:0030108:424	420	-

*земельные участки, образованные в I этапе планируемого развития территории данного проекта межевания территории;

**устанавливаемый вид разрешенного использования существующего земельного участка с кадастровым номером 50:20:0030205:847 «Хранение автотранспорта (2.7.1)».

Каталог координат поворотных точек границ образуемых земельных участков
Система координат МСК-50

Номер точки	Координаты, м	
	X	Y
I этап планируемого развития территории		
1		
1	459888.27	2174367.01
2	459818.14	2174284.58
3	459831.17	2174275.21
4	459829.17	2174272.43
5	459855.25	2174253.66
6	459856.12	2174254.88
7	459861.71	2174255.79
8	459891.84	2174234.10
9	459892.75	2174228.52
10	459891.88	2174227.30
11	459923.84	2174204.30
12	459924.71	2174205.51
13	459930.30	2174206.42
14	459932.96	2174204.50
15	459937.42	2174210.67
16	459941.36	2174215.79
17	459938.70	2174217.81
18	459917.45	2174233.83
19	459917.07	2174233.34
20	459892.24	2174252.13
21	459890.57	2174249.91
22	459881.54	2174256.84
23	459871.37	2174264.63
24	459873.32	2174267.32
25	459869.91	2174270.14
26	459900.09	2174307.02
27	459902.60	2174310.09
28	459908.48	2174312.71
29	459921.06	2174328.28
30	459915.79	2174332.09
31	459923.51	2174342.48
32	459917.74	2174346.76
33	459916.21	2174347.90
34	459914.33	2174350.70
35	459910.28	2174353.85

Номер точки	Координаты, м	
	X	Y
36	459905.91	2174355.60
37	459905.40	2174354.95
38	459902.04	2174357.43
39	459902.64	2174358.24
40	459889.64	2174367.84
1	459888.27	2174367.01
2		
41	459929.98	2174759.19
42	459864.99	2174758.49
43	459865.70	2174744.55
44	459865.03	2174726.94
45	459861.24	2174709.73
46	459854.10	2174686.47
47	459844.53	2174659.24
48	459834.29	2174641.72
49	459838.38	2174639.98
50	459843.78	2174637.68
51	459862.11	2174626.59
52	459899.09	2174640.49
53	459895.82	2174630.23
54	459900.14	2174627.54
55	459930.46	2174608.62
56	459934.70	2174605.62
57	460000.94	2174671.79
58	460006.49	2174682.49
59	460003.07	2174685.46
60	459996.49	2174683.86
61	459997.13	2174678.45
62	459985.35	2174675.31
63	459979.86	2174680.44
64	459966.08	2174693.35
65	459942.43	2174699.73
41	459929.98	2174759.19
3		
66	460100.01	2174180.06
67	460049.84	2174217.65
68	460031.00	2174191.28

Номер точки	Координаты, м	
	X	Y
69	460053.50	2174175.13
70	460092.68	2174147.00
71	460120.86	2174186.90
72	460115.98	2174190.35
73	460115.01	2174188.99
74	460109.23	2174180.80
75	460105.69	2174175.80
76	460101.90	2174178.64
66	460100.01	2174180.06
4		
77	459916.69	2174181.99
78	459859.37	2174223.24
79	459821.51	2174170.64
80	459815.75	2174174.60
81	459802.65	2174150.71
82	459858.45	2174110.55
83	459863.12	2174107.88
77	459916.69	2174181.99
5		
78	459859.37	2174223.24
84	459795.31	2174269.35
85	459793.98	2174280.36
86	459745.26	2174223.09
79	459821.51	2174170.64
78	459859.37	2174223.24
6		
87	459842.65	2174576.20
88	459834.72	2174567.98
89	459839.09	2174563.60
90	459847.05	2174571.95
87	459842.65	2174576.20
7		
91	460205.05	2174796.07
92	460117.01	2174689.92
93	460107.75	2174676.10
94	460101.75	2174664.15
95	460138.56	2174633.08
96	460246.38	2174761.21
91	460205.05	2174796.07

Номер точки	Координаты, м	
	X	Y
9		
129	459850.50	2174575.56
89	459839.09	2174563.60
130	459781.47	2174503.27
131	459785.89	2174500.75
132	459783.56	2174496.67
133	459811.82	2174473.70
134	459815.85	2174470.52
135	459833.19	2174494.79
102	459880.99	2174547.96
129	459850.50	2174575.56
10		
55	459930.46	2174608.62
54	459900.14	2174627.54
136	459858.38	2174583.81
101	459888.64	2174556.47
137	459916.34	2174587.28
56	459934.70	2174605.62
55	459930.46	2174608.62
11		
138	460067.90	2174627.61
139	460059.49	2174600.72
140	460054.89	2174589.43
141	460065.25	2174580.40
142	460074.79	2174601.33
143	460076.47	2174607.42
144	460081.68	2174623.65
145	460085.60	2174620.23
146	460085.89	2174621.08
147	460087.68	2174630.01
148	460083.00	2174634.00
149	460084.99	2174638.43
150	460086.33	2174638.26
151	460086.87	2174641.46
152	460085.71	2174641.66
153	460090.27	2174650.16
154	460097.73	2174661.24
155	460099.55	2174659.77
94	460101.75	2174664.15

Номер точки	Координаты, м	
	X	Y
156	460098.15	2174667.19
91	460205.05	2174796.07
157	460208.17	2174793.44
158	460219.13	2174806.23
159	460206.13	2174817.30
160	460113.63	2174708.47
161	460092.48	2174682.79
162	460081.17	2174669.40
163	460069.18	2174639.61
164	460069.92	2174639.02
165	460070.63	2174637.45
166	460070.46	2174635.74
167	460066.60	2174629.91
138	460067.90	2174627.61
12		
92	460117.01	2174689.92
156	460098.15	2174667.19
94	460101.75	2174664.15
93	460107.75	2174676.10
92	460117.01	2174689.92
13		
154	460097.73	2174661.24
153	460090.27	2174650.16
152	460085.71	2174641.66
151	460086.87	2174641.46
168	460089.29	2174641.05
169	460088.75	2174637.85
150	460086.33	2174638.26
149	460084.99	2174638.43
148	460083.00	2174634.00
147	460087.68	2174630.01
170	460089.70	2174640.14
155	460099.55	2174659.77
154	460097.73	2174661.24
14		
144	460081.68	2174623.65
143	460076.47	2174607.42
142	460074.79	2174601.33
171	460075.17	2174598.84

Номер точки	Координаты, м	
	X	Y
172	460076.90	2174597.44
173	460078.98	2174600.77
145	460085.60	2174620.23
144	460081.68	2174623.65
15		
142	460074.79	2174601.33
141	460065.25	2174580.40
174	460065.91	2174579.80
172	460076.90	2174597.44
171	460075.17	2174598.84
142	460074.79	2174601.33
16		
175	459937.57	2174494.65
176	459884.30	2174433.60
177	459847.81	2174391.70
178	459782.37	2174316.98
179	459725.17	2174251.08
180	459700.31	2174215.08
181	459719.26	2174202.00
182	459720.15	2174201.40
183	459738.61	2174227.66
184	459741.03	2174226.00
185	459771.16	2174268.20
186	459770.81	2174268.44
187	459775.17	2174274.38
188	459774.80	2174274.65
189	459794.65	2174301.46
190	459794.91	2174301.27
191	459855.34	2174383.60
192	459858.16	2174384.53
193	459863.25	2174388.36
194	459878.96	2174377.31
195	459885.50	2174385.94
196	459901.27	2174406.77
197	459941.86	2174460.38
198	459973.71	2174461.04
199	459977.94	2174466.69
200	459954.75	2174484.02
201	459953.81	2174482.90

Номер точки	Координаты, м	
	X	Y
175	459937.57	2174494.65
17		
202	460153.85	2174370.62
203	460056.19	2174444.56
204	460044.05	2174458.77
205	460016.44	2174479.67
206	460008.91	2174470.53
207	460041.68	2174445.86
208	460045.36	2174450.75
209	460050.82	2174446.64
210	460047.14	2174441.75
211	460060.83	2174431.70
212	460064.57	2174436.67
213	460073.49	2174429.95
214	460069.75	2174424.98
215	460223.95	2174315.43
202	460153.85	2174370.62
18		
216	460186.37	2174296.32
217	460162.11	2174314.56
218	460157.32	2174307.87
218	460157.32	2174307.87
219	460170.13	2174298.83
220	460182.69	2174289.15
221	460184.92	2174293.00
216	460186.37	2174296.32
19		
222	460189.88	2174295.64
223	460131.45	2174341.61
224	460124.10	2174331.30
225	460153.52	2174310.55
218	460157.32	2174307.87
217	460162.11	2174314.56
216	460186.37	2174296.32
221	460184.92	2174293.00
220	460182.69	2174289.15
226	460184.38	2174287.85
222	460189.88	2174295.64
20		

Номер точки	Координаты, м	
	X	Y
227	460193.65	2174292.67
222	460189.88	2174295.64
226	460184.38	2174287.85
228	460186.07	2174286.55
229	460197.15	2174278.01
227	460193.65	2174292.67
23		
261	460148.84	2174187.67
271	460138.01	2174195.59
272	460122.28	2174204.37
263	460129.59	2174199.20
262	460147.99	2174186.49
261	460148.84	2174187.67
24		
273	459888.31	2174368.82
39	459902.64	2174358.24
38	459902.04	2174357.43
37	459905.40	2174354.95
36	459905.91	2174355.60
35	459910.28	2174353.85
34	459914.33	2174350.70
33	459916.21	2174347.90
32	459917.74	2174346.76
31	459923.51	2174342.48
30	459915.79	2174332.09
29	459921.06	2174328.28
274	459924.65	2174325.56
275	459928.56	2174322.37
276	459930.89	2174325.42
277	459936.84	2174333.19
278	459950.69	2174322.56
279	459952.00	2174319.97
280	459982.54	2174296.57
281	459953.35	2174258.51
282	459964.86	2174261.00
283	459985.58	2174288.53
284	460014.03	2174267.10
285	460010.86	2174262.78
286	460002.43	2174251.85

Номер точки	Координаты, м	
	X	Y
287	460011.68	2174245.25
288	460026.21	2174265.60
289	460036.30	2174258.40
290	460031.92	2174252.26
291	460021.77	2174238.05
292	460033.15	2174229.93
293	460034.36	2174231.52
294	460043.77	2174243.86
295	460095.17	2174204.64
296	460096.03	2174205.77
297	460099.93	2174202.80
298	460101.96	2174202.08
299	460103.64	2174200.80
300	460106.39	2174200.17
301	460104.50	2174197.53
302	460105.81	2174196.53
303	460110.08	2174193.27
304	460109.72	2174192.78
305	460111.49	2174191.45
73	460115.01	2174188.99
72	460115.98	2174190.35
264	460120.88	2174186.89
263	460129.59	2174199.20
306	460122.25	2174204.39
307	460095.89	2174223.05
308	460097.39	2174225.04
309	460090.04	2174229.78
310	460028.20	2174277.89
311	460018.95	2174284.89
312	460003.88	2174296.31
313	459952.24	2174335.41
314	459938.30	2174345.96
315	459912.85	2174365.23
195	459885.50	2174385.94
194	459878.96	2174377.31
193	459863.25	2174388.36
192	459858.16	2174384.53
316	459863.56	2174379.90
317	459865.00	2174381.55

Номер точки	Координаты, м	
	X	Y
318	459874.91	2174373.38
319	459876.05	2174374.71
320	459880.30	2174371.23
321	459879.34	2174370.08
322	459880.66	2174368.88
323	459885.12	2174365.09
273	459888.31	2174368.82
25		
289	460036.30	2174258.40
288	460026.21	2174265.60
325	460022.05	2174259.77
290	460031.92	2174252.26
289	460036.30	2174258.40
26		
297	460099.93	2174202.80
296	460096.03	2174205.77
295	460095.17	2174204.64
324	460102.79	2174198.83
301	460104.50	2174197.53
300	460106.39	2174200.17
299	460103.64	2174200.80
298	460101.96	2174202.08
297	460099.93	2174202.80
27		
326	460001.55	2174166.50
327	459998.57	2174167.00
328	459990.43	2174154.39
329	459992.68	2174152.78
330	460003.13	2174151.03
331	460018.02	2174151.32
332	460043.53	2174157.36
333	460055.97	2174154.90
334	460102.26	2174121.67
335	460103.84	2174123.92
336	460083.94	2174138.20
337	460081.31	2174141.83
338	460038.71	2174171.63
339	460016.13	2174166.29
340	460009.84	2174166.17

Номер точки	Координаты, м	
	X	Y
341	460009.56	2174165.69
342	460007.23	2174162.44
326	460001.55	2174166.50
28		
343	460086.99	2174149.35
344	460051.88	2174174.75
338	460038.71	2174171.63
337	460081.31	2174141.83
336	460083.94	2174138.20
335	460103.84	2174123.92
235	460110.31	2174133.12
345	460092.02	2174146.06
343	460086.99	2174149.35
29		
70	460092.68	2174147.00
346	460087.81	2174150.50
343	460086.99	2174149.35
345	460092.02	2174146.06
70	460092.68	2174147.00
30		
346	460087.81	2174150.50
69	460053.50	2174175.13
344	460051.88	2174174.75
343	460086.99	2174149.35
346	460087.81	2174150.50
31		
270	460118.68	2174128.34
70	460092.68	2174147.00
345	460092.02	2174146.06
235	460110.31	2174133.12
234	460118.14	2174127.58
270	460118.68	2174128.34
32		
347	460008.92	2174166.15
348	460004.22	2174166.06
326	460001.55	2174166.50
342	460007.23	2174162.44
341	460009.56	2174165.69
347	460008.92	2174166.15

Номер точки	Координаты, м	
	X	Y
33		
197	459941.86	2174460.38
196	459901.27	2174406.77
349	459907.37	2174402.13
350	459955.33	2174458.63
539	459977.59	2174454.52
540	459986.35	2174451.47
198	459973.71	2174461.04
197	459941.86	2174460.38
34		
349	459907.37	2174402.13
196	459901.27	2174406.77
195	459885.50	2174385.94
352	459893.68	2174379.75
352	459893.68	2174379.75
353	459893.54	2174385.84
349	459907.37	2174402.13
35		
354	459912.45	2174176.12
355	459897.49	2174155.43
356	459899.23	2174154.12
357	459899.26	2174153.56
358	459901.05	2174152.43
359	459904.33	2174154.65
360	459917.76	2174171.59
361	459918.08	2174171.99
362	459912.50	2174176.08
354	459912.45	2174176.12
36		
327	459998.57	2174167.00
363	459952.53	2174199.88
364	459941.06	2174184.43
365	459938.16	2174186.43
366	459922.85	2174161.58
367	459924.53	2174160.41
368	459939.62	2174181.29
369	459950.30	2174183.04
328	459990.43	2174154.39
327	459998.57	2174167.00

Номер точки	Координаты, м	
	X	Y
37		
363	459952.53	2174199.88
370	459944.50	2174205.61
371	459918.02	2174172.03
361	459918.08	2174171.99
360	459917.76	2174171.59
359	459904.33	2174154.65
358	459901.05	2174152.43
357	459899.26	2174153.56
356	459899.23	2174154.12
372	459872.70	2174110.22
373	459869.18	2174104.40
374	459879.70	2174098.38
375	459893.07	2174116.88
366	459922.85	2174161.58
365	459938.16	2174186.43
364	459941.06	2174184.43
363	459952.53	2174199.88
38		
376	459942.09	2174207.33
15	459937.42	2174210.67
354	459912.45	2174176.12
371	459918.02	2174172.03
370	459944.50	2174205.61
376	459942.09	2174207.33
376	459942.09	2174207.33
39		
366	459922.85	2174161.58
377	459893.06	2174116.87
367	459924.53	2174160.41
366	459922.85	2174161.58
40		
378	460005.46	2174015.52
248	459997.47	2174020.79
379	459995.57	2174020.58
380	459990.85	2174017.09
381	459883.80	2174086.67
382	459882.16	2174084.05
383	459889.33	2174079.63

Номер точки	Координаты, м	
	X	Y
384	459887.97	2174077.56
385	459894.56	2174073.79
386	459928.32	2174054.04
387	459952.22	2174035.40
388	459984.49	2174015.04
389	459989.56	2174012.79
390	459995.07	2174012.11
391	460000.55	2174013.05
378	460005.46	2174015.52
41		
392	459928.49	2174061.43
393	459897.79	2174079.44
394	459883.71	2174087.49
381	459883.80	2174086.67
380	459990.85	2174017.09
379	459995.57	2174020.58
395	459990.92	2174020.05
396	459985.55	2174022.06
397	459959.14	2174038.72
398	459953.61	2174043.06
392	459928.49	2174061.43
42		
398	459953.61	2174043.06
399	459935.21	2174057.49
392	459928.49	2174061.43
398	459953.61	2174043.06
43		
355	459897.49	2174155.43
83	459863.12	2174107.88
82	459858.45	2174110.55
81	459802.65	2174150.71
400	459797.06	2174140.51
401	459860.93	2174101.57
402	459864.03	2174106.44
403	459866.26	2174105.09
404	459870.71	2174111.58
372	459872.70	2174110.22
356	459899.23	2174154.12
355	459897.49	2174155.43

Номер точки	Координаты, м	
	X	Y
44		
405	459879.70	2174098.37
373	459869.18	2174104.40
406	459865.42	2174098.17
407	459796.70	2174139.86
408	459715.59	2174189.07
409	459714.26	2174186.89
410	459714.91	2174184.14
411	459769.35	2174150.54
412	459778.40	2174145.09
413	459856.83	2174099.00
414	459878.39	2174083.05
384	459887.97	2174077.56
383	459889.33	2174079.63
382	459882.16	2174084.05
381	459883.80	2174086.67
394	459883.71	2174087.49
415	459880.51	2174090.06
416	459878.85	2174093.12
417	459878.40	2174096.58
405	459879.70	2174098.37
45		
418	459723.13	2174199.39
419	459714.94	2174189.46
408	459715.59	2174189.07
407	459796.70	2174139.86
420	459797.67	2174141.62
421	459725.86	2174185.27
538	459723.62	2174196.87
470	459729.26	2174204.28
86	459745.26	2174223.09
184	459741.03	2174226.00
490	459722.39	2174199.89
418	459723.13	2174199.39
46		
422	459850.51	2174066.82
423	459813.24	2174086.47
424	459799.24	2174094.06
425	459796.38	2174089.07

Номер точки	Координаты, м	
	X	Y
426	459837.98	2174066.62
427	459847.39	2174062.15
422	459850.51	2174066.82
47		
428	459887.12	2174049.97
429	459877.77	2174054.81
430	459877.56	2174054.49
431	459876.32	2174052.62
428	459887.12	2174049.97
48		
424	459799.24	2174094.06
432	459777.12	2174106.06
433	459776.74	2174105.40
434	459774.33	2174106.65
435	459772.94	2174104.19
436	459772.48	2174103.36
437	459773.45	2174102.83
438	459781.40	2174098.42
439	459786.58	2174094.36
425	459796.38	2174089.07
424	459799.24	2174094.06
49		
432	459777.12	2174106.06
440	459772.13	2174109.00
441	459770.96	2174107.08
435	459772.94	2174104.19
434	459774.33	2174106.65
433	459776.74	2174105.40
432	459777.12	2174106.06
50		
438	459781.40	2174098.42
437	459773.45	2174102.83
436	459772.48	2174103.36
442	459771.94	2174102.39
439	459786.58	2174094.36
438	459781.40	2174098.42
51		
440	459772.13	2174109.00
443	459764.47	2174113.50

Номер точки	Координаты, м	
	X	Y
444	459762.15	2174109.32
445	459764.65	2174107.82
446	459770.77	2174104.30
436	459772.48	2174103.36
435	459772.94	2174104.19
441	459770.96	2174107.08
440	459772.13	2174109.00
52		
446	459770.77	2174104.30
445	459764.65	2174107.82
444	459762.15	2174109.32
447	459761.61	2174108.34
442	459771.94	2174102.39
436	459772.48	2174103.36
446	459770.77	2174104.30
53		
443	459764.47	2174113.50
448	459752.10	2174120.79
449	459727.82	2174136.72
450	459704.35	2174153.81
451	459699.86	2174157.82
452	459697.16	2174157.51
453	459696.43	2174156.53
454	459694.29	2174158.09
455	459692.76	2174155.65
456	459693.73	2174154.90
457	459694.57	2174155.47
458	459709.18	2174144.40
459	459745.72	2174119.37
460	459750.18	2174116.60
461	459762.17	2174109.36
443	459764.47	2174113.50
54		
458	459709.18	2174144.40
457	459694.57	2174155.47
456	459693.73	2174154.90
462	459708.22	2174143.69
463	459726.31	2174130.77
464	459749.52	2174115.62

Номер точки	Координаты, м	
	X	Y
447	459761.61	2174108.34
461	459762.17	2174109.36
460	459750.18	2174116.60
459	459745.72	2174119.37
458	459709.18	2174144.40
55		
451	459699.86	2174157.82
465	459698.37	2174159.15
452	459697.16	2174157.51
451	459699.86	2174157.82
56		
466	459872.07	2174057.76
422	459850.51	2174066.82
467	459847.41	2174062.14
468	459859.99	2174056.63
469	459876.31	2174052.62
430	459877.56	2174054.49
430	459877.56	2174054.49
429	459877.77	2174054.81
466	459872.07	2174057.76
57		
185	459771.16	2174268.20
184	459741.03	2174226.00
470	459744.02	2174223.94
86	459745.26	2174223.09
471	459778.96	2174262.70
185	459771.16	2174268.20
58		
472	459783.75	2174268.34
187	459775.17	2174274.38
186	459770.81	2174268.44
185	459771.16	2174268.20
471	459778.96	2174262.70
472	459783.75	2174268.34
59		
189	459794.65	2174301.46
188	459774.80	2174274.65
187	459775.17	2174274.38
473	459783.78	2174268.37

Номер точки	Координаты, м	
	X	Y
85	459793.98	2174280.36
474	459804.90	2174293.20
475	459818.12	2174284.59
190	459794.91	2174301.27
189	459794.65	2174301.46
60		
191	459855.34	2174383.60
476	459800.03	2174308.24
190	459794.91	2174301.27
2	459818.14	2174284.58
477	459868.36	2174343.60
478	459864.93	2174346.50
479	459859.66	2174350.94
480	459864.24	2174356.51
481	459856.39	2174362.99
482	459860.64	2174368.04
483	459857.01	2174371.48
484	459864.75	2174378.87
485	459863.56	2174379.89
485	459863.56	2174379.89
192	459858.16	2174384.53
191	459855.34	2174383.60
61		
486	459884.36	2174364.23
487	459871.59	2174349.60
488	459868.18	2174345.69
489	459865.80	2174347.55
478	459864.93	2174346.50
477	459868.36	2174343.60
1	459888.27	2174367.01
40	459889.64	2174367.84
273	459888.31	2174368.82
323	459885.12	2174365.09
486	459884.36	2174364.23
63		
183	459738.61	2174227.66
182	459720.15	2174201.40
490	459722.39	2174199.89
184	459741.03	2174226.00

Номер точки	Координаты, м	
	X	Y
183	459738.61	2174227.66
65		
500	459841.78	2174583.45
501	459775.44	2174508.41
130	459781.47	2174503.27
89	459839.09	2174563.60
88	459834.72	2174567.98
87	459842.65	2174576.20
90	459847.05	2174571.95
129	459850.50	2174575.56
502	459849.71	2174576.28
500	459841.78	2174583.45
66		
101	459888.64	2174556.47
136	459858.38	2174583.81
503	459857.36	2174584.73
504	459849.33	2174591.99
505	459841.27	2174599.27
509	459837.02	2174603.12
506	459835.76	2174601.73
507	459829.37	2174594.66
500	459841.78	2174583.45
502	459849.71	2174576.28
129	459850.50	2174575.56
102	459880.99	2174547.96
101	459888.64	2174556.47
69		
51	459862.11	2174626.59
508	459817.52	2174609.83
506	459835.76	2174601.73
509	459837.02	2174603.12
505	459841.27	2174599.27
510	459851.68	2174594.65
504	459849.33	2174591.99
503	459857.36	2174584.73
136	459858.38	2174583.81
54	459900.14	2174627.54
53	459895.82	2174630.23
52	459899.09	2174640.49

Номер точки	Координаты, м	
	X	Y
51	459862.11	2174626.59
51	459862.11	2174626.59
71		
48	459834.29	2174641.72
497	459814.27	2174607.46
496	459746.19	2174499.69
495	459738.56	2174494.77
511	459737.83	2174493.36
512	459749.69	2174486.65
513	459765.03	2174512.63
514	459781.48	2174503.26
501	459775.44	2174508.41
500	459841.78	2174583.45
507	459829.37	2174594.66
506	459835.76	2174601.73
508	459817.52	2174609.83
51	459862.11	2174626.59
50	459843.78	2174637.68
49	459838.38	2174639.98
48	459834.29	2174641.72
За исключением:		
515	459795.28	2174551.38
516	459783.86	2174558.59
517	459774.77	2174544.07
518	459786.18	2174536.87
515	459795.28	2174551.38
За исключением:		
519	459807.20	2174570.23
520	459795.79	2174577.43
521	459789.83	2174567.99
522	459786.43	2174562.60
523	459784.22	2174559.10
524	459794.74	2174552.47
525	459796.44	2174553.17
526	459797.84	2174555.40
527	459801.24	2174560.79
519	459807.20	2174570.23
За исключением:		
528	459819.16	2174589.29

Номер точки	Координаты, м	
	X	Y
529	459822.54	2174594.64
530	459825.90	2174599.97
531	459814.58	2174607.20
532	459811.12	2174601.85
533	459807.75	2174596.49
528	459819.16	2174589.29
72		
510	459851.68	2174594.65
505	459841.27	2174599.27
504	459849.33	2174591.99
510	459851.68	2174594.65
II этап планируемого развития территории		
1*		
1	459888.27	2174367.01
2	459818.14	2174284.58
3	459831.17	2174275.21
4	459829.17	2174272.43
5	459855.25	2174253.66
6	459856.12	2174254.88
7	459861.71	2174255.79
8	459891.84	2174234.10
9	459892.75	2174228.52
10	459891.88	2174227.30
11	459923.84	2174204.30
12	459924.71	2174205.51
13	459930.30	2174206.42
14	459932.96	2174204.50
15	459937.42	2174210.67
16	459941.36	2174215.79
17	459938.70	2174217.81
18	459917.45	2174233.83
19	459917.07	2174233.34
20	459892.24	2174252.13
21	459890.57	2174249.91
22	459881.54	2174256.84
23	459871.37	2174264.63
24	459873.32	2174267.32
25	459869.91	2174270.14
26	459900.09	2174307.02

Номер точки	Координаты, м	
	X	Y
27	459902.60	2174310.09
28	459908.48	2174312.71
29	459921.06	2174328.28
30	459915.79	2174332.09
31	459923.51	2174342.48
32	459917.74	2174346.76
33	459916.21	2174347.90
34	459914.33	2174350.70
35	459910.28	2174353.85
36	459905.91	2174355.60
37	459905.40	2174354.95
38	459902.04	2174357.43
39	459902.64	2174358.24
40	459889.64	2174367.84
1	459888.27	2174367.01
2*		
41	459929.98	2174759.19
42	459864.99	2174758.49
43	459865.70	2174744.55
44	459865.03	2174726.94
45	459861.24	2174709.73
46	459854.10	2174686.47
47	459844.53	2174659.24
48	459834.29	2174641.72
49	459838.38	2174639.98
50	459843.78	2174637.68
51	459862.11	2174626.59
52	459899.09	2174640.49
53	459895.82	2174630.23
54	459900.14	2174627.54
55	459930.46	2174608.62
56	459934.70	2174605.62
57	460000.94	2174671.79
58	460006.49	2174682.49
59	460003.07	2174685.46
60	459996.49	2174683.86
61	459997.13	2174678.45
62	459985.35	2174675.31
63	459979.86	2174680.44

Номер точки	Координаты, м	
	X	Y
64	459966.08	2174693.35
65	459942.43	2174699.73
41	459929.98	2174759.19
3*		
66	460100.01	2174180.06
67	460049.84	2174217.65
68	460031.00	2174191.28
69	460053.50	2174175.13
70	460092.68	2174147.00
71	460120.86	2174186.90
72	460115.98	2174190.35
73	460115.01	2174188.99
74	460109.23	2174180.80
75	460105.69	2174175.80
76	460101.90	2174178.64
66	460100.01	2174180.06
4*		
77	459916.69	2174181.99
78	459859.37	2174223.24
79	459821.51	2174170.64
80	459815.75	2174174.60
81	459802.65	2174150.71
82	459858.45	2174110.55
83	459863.12	2174107.88
77	459916.69	2174181.99
5*		
78	459859.37	2174223.24
84	459795.31	2174269.35
85	459793.98	2174280.36
86	459745.26	2174223.09
79	459821.51	2174170.64
78	459859.37	2174223.24
6*		
87	459842.65	2174576.20
88	459834.72	2174567.98
89	459839.09	2174563.60
90	459847.05	2174571.95
87	459842.65	2174576.20
7*		

Номер точки	Координаты, м	
	Х	У
91	460205.05	2174796.07
92	460117.01	2174689.92
93	460107.75	2174676.10
94	460101.75	2174664.15
95	460138.56	2174633.08
96	460246.38	2174761.21
91	460205.05	2174796.07
9*		
129	459850.50	2174575.56
89	459839.09	2174563.60
130	459781.47	2174503.27
131	459785.89	2174500.75
132	459783.56	2174496.67
133	459811.82	2174473.70
134	459815.85	2174470.52
135	459833.19	2174494.79
102	459880.99	2174547.96
129	459850.50	2174575.56
10*		
55	459930.46	2174608.62
54	459900.14	2174627.54
136	459858.38	2174583.81
101	459888.64	2174556.47
137	459916.34	2174587.28
56	459934.70	2174605.62
55	459930.46	2174608.62
11*		
138	460067.90	2174627.61
139	460059.49	2174600.72
140	460054.89	2174589.43
141	460065.25	2174580.40
142	460074.79	2174601.33
143	460076.47	2174607.42
144	460081.68	2174623.65
145	460085.60	2174620.23
146	460085.89	2174621.08
147	460087.68	2174630.01
148	460083.00	2174634.00
149	460084.99	2174638.43

Номер точки	Координаты, м	
	Х	У
150	460086.33	2174638.26
151	460086.87	2174641.46
152	460085.71	2174641.66
153	460090.27	2174650.16
154	460097.73	2174661.24
155	460099.55	2174659.77
94	460101.75	2174664.15
156	460098.15	2174667.19
91	460205.05	2174796.07
157	460208.17	2174793.44
158	460219.13	2174806.23
159	460206.13	2174817.30
160	460113.63	2174708.47
161	460092.48	2174682.79
162	460081.17	2174669.40
163	460069.18	2174639.61
164	460069.92	2174639.02
165	460070.63	2174637.45
166	460070.46	2174635.74
167	460066.60	2174629.91
138	460067.90	2174627.61
12*		
92	460117.01	2174689.92
156	460098.15	2174667.19
94	460101.75	2174664.15
93	460107.75	2174676.10
92	460117.01	2174689.92
13*		
154	460097.73	2174661.24
153	460090.27	2174650.16
152	460085.71	2174641.66
151	460086.87	2174641.46
168	460089.29	2174641.05
169	460088.75	2174637.85
150	460086.33	2174638.26
149	460084.99	2174638.43
148	460083.00	2174634.00
147	460087.68	2174630.01
170	460089.70	2174640.14

Номер точки	Координаты, м	
	X	Y
155	460099.55	2174659.77
154	460097.73	2174661.24
14*		
144	460081.68	2174623.65
143	460076.47	2174607.42
142	460074.79	2174601.33
171	460075.17	2174598.84
172	460076.90	2174597.44
173	460078.98	2174600.77
145	460085.60	2174620.23
144	460081.68	2174623.65
15*		
142	460074.79	2174601.33
141	460065.25	2174580.40
174	460065.91	2174579.80
172	460076.90	2174597.44
171	460075.17	2174598.84
142	460074.79	2174601.33
16*		
175	459937.57	2174494.65
176	459884.30	2174433.60
177	459847.81	2174391.70
178	459782.37	2174316.98
179	459725.17	2174251.08
180	459700.31	2174215.08
181	459719.26	2174202.00
182	459720.15	2174201.40
183	459738.61	2174227.66
184	459741.03	2174226.00
185	459771.16	2174268.20
186	459770.81	2174268.44
187	459775.17	2174274.38
188	459774.80	2174274.65
189	459794.65	2174301.46
190	459794.91	2174301.27
191	459855.34	2174383.60
192	459858.16	2174384.53
193	459863.25	2174388.36
194	459878.96	2174377.31

Номер точки	Координаты, м	
	X	Y
195	459885.50	2174385.94
196	459901.27	2174406.77
197	459941.86	2174460.38
198	459973.71	2174461.04
199	459977.94	2174466.69
200	459954.75	2174484.02
201	459953.81	2174482.90
175	459937.57	2174494.65
17*		
202	460153.85	2174370.62
203	460056.19	2174444.56
204	460044.05	2174458.77
205	460016.44	2174479.67
206	460008.91	2174470.53
207	460041.68	2174445.86
208	460045.36	2174450.75
209	460050.82	2174446.64
210	460047.14	2174441.75
211	460060.83	2174431.70
212	460064.57	2174436.67
213	460073.49	2174429.95
214	460069.75	2174424.98
215	460223.95	2174315.43
202	460153.85	2174370.62
18*		
216	460186.37	2174296.32
217	460162.11	2174314.56
218	460157.32	2174307.87
218	460157.32	2174307.87
219	460170.13	2174298.83
220	460182.69	2174289.15
221	460184.92	2174293.00
216	460186.37	2174296.32
19*		
222	460189.88	2174295.64
223	460131.45	2174341.61
224	460124.10	2174331.30
225	460153.52	2174310.55
218	460157.32	2174307.87

Номер точки	Координаты, м	
	X	Y
217	460162.11	2174314.56
216	460186.37	2174296.32
221	460184.92	2174293.00
220	460182.69	2174289.15
226	460184.38	2174287.85
222	460189.88	2174295.64
20*		
227	460193.65	2174292.67
222	460189.88	2174295.64
226	460184.38	2174287.85
228	460186.07	2174286.55
229	460197.15	2174278.01
227	460193.65	2174292.67
23*		
261	460148.84	2174187.67
271	460138.01	2174195.59
272	460122.28	2174204.37
263	460129.59	2174199.20
262	460147.99	2174186.49
261	460148.84	2174187.67
24*		
273	459888.31	2174368.82
39	459902.64	2174358.24
38	459902.04	2174357.43
37	459905.40	2174354.95
36	459905.91	2174355.60
35	459910.28	2174353.85
34	459914.33	2174350.70
33	459916.21	2174347.90
32	459917.74	2174346.76
31	459923.51	2174342.48
30	459915.79	2174332.09
29	459921.06	2174328.28
274	459924.65	2174325.56
275	459928.56	2174322.37
276	459930.89	2174325.42
277	459936.84	2174333.19
278	459950.69	2174322.56
279	459952.00	2174319.97

Номер точки	Координаты, м	
	X	Y
280	459982.54	2174296.57
281	459953.35	2174258.51
282	459964.86	2174261.00
283	459985.58	2174288.53
284	460014.03	2174267.10
285	460010.86	2174262.78
286	460002.43	2174251.85
287	460011.68	2174245.25
288	460026.21	2174265.60
289	460036.30	2174258.40
290	460031.92	2174252.26
291	460021.77	2174238.05
292	460033.15	2174229.93
293	460034.36	2174231.52
294	460043.77	2174243.86
295	460095.17	2174204.64
296	460096.03	2174205.77
297	460099.93	2174202.80
298	460101.96	2174202.08
299	460103.64	2174200.80
300	460106.39	2174200.17
301	460104.50	2174197.53
302	460105.81	2174196.53
303	460110.08	2174193.27
304	460109.72	2174192.78
305	460111.49	2174191.45
73	460115.01	2174188.99
72	460115.98	2174190.35
264	460120.88	2174186.89
263	460129.59	2174199.20
306	460122.25	2174204.39
307	460095.89	2174223.05
308	460097.39	2174225.04
309	460090.04	2174229.78
310	460028.20	2174277.89
311	460018.95	2174284.89
312	460003.88	2174296.31
313	459952.24	2174335.41
314	459938.30	2174345.96

Номер точки	Координаты, м	
	X	Y
315	459912.85	2174365.23
195	459885.50	2174385.94
194	459878.96	2174377.31
193	459863.25	2174388.36
192	459858.16	2174384.53
316	459863.56	2174379.90
317	459865.00	2174381.55
318	459874.91	2174373.38
319	459876.05	2174374.71
320	459880.30	2174371.23
321	459879.34	2174370.08
322	459880.66	2174368.88
323	459885.12	2174365.09
273	459888.31	2174368.82
25*		
289	460036.30	2174258.40
288	460026.21	2174265.60
325	460022.05	2174259.77
290	460031.92	2174252.26
289	460036.30	2174258.40
26*		
297	460099.93	2174202.80
296	460096.03	2174205.77
295	460095.17	2174204.64
324	460102.79	2174198.83
301	460104.50	2174197.53
300	460106.39	2174200.17
299	460103.64	2174200.80
298	460101.96	2174202.08
297	460099.93	2174202.80
27*		
326	460001.55	2174166.50
327	459998.57	2174167.00
328	459990.43	2174154.39
329	459992.68	2174152.78
330	460003.13	2174151.03
331	460018.02	2174151.32
332	460043.53	2174157.36
333	460055.97	2174154.90

Номер точки	Координаты, м	
	X	Y
334	460102.26	2174121.67
335	460103.84	2174123.92
336	460083.94	2174138.20
337	460081.31	2174141.83
338	460038.71	2174171.63
339	460016.13	2174166.29
340	460009.84	2174166.17
341	460009.56	2174165.69
342	460007.23	2174162.44
326	460001.55	2174166.50
28*		
343	460086.99	2174149.35
344	460051.88	2174174.75
338	460038.71	2174171.63
337	460081.31	2174141.83
336	460083.94	2174138.20
335	460103.84	2174123.92
235	460110.31	2174133.12
345	460092.02	2174146.06
343	460086.99	2174149.35
29*		
70	460092.68	2174147.00
346	460087.81	2174150.50
343	460086.99	2174149.35
345	460092.02	2174146.06
70	460092.68	2174147.00
30*		
346	460087.81	2174150.50
69	460053.50	2174175.13
344	460051.88	2174174.75
343	460086.99	2174149.35
346	460087.81	2174150.50
31*		
270	460118.68	2174128.34
70	460092.68	2174147.00
345	460092.02	2174146.06
235	460110.31	2174133.12
234	460118.14	2174127.58
270	460118.68	2174128.34

Номер точки	Координаты, м	
	X	Y
32		
347	460008.92	2174166.15
348	460004.22	2174166.06
326	460001.55	2174166.50
342	460007.23	2174162.44
341	460009.56	2174165.69
347	460008.92	2174166.15
33*		
197	459941.86	2174460.38
196	459901.27	2174406.77
349	459907.37	2174402.13
350	459955.33	2174458.63
539	459977.59	2174454.52
540	459986.35	2174451.47
198	459973.71	2174461.04
197	459941.86	2174460.38
34*		
349	459907.37	2174402.13
196	459901.27	2174406.77
195	459885.50	2174385.94
352	459893.68	2174379.75
352	459893.68	2174379.75
353	459893.54	2174385.84
349	459907.37	2174402.13
35*		
354	459912.45	2174176.12
355	459897.49	2174155.43
356	459899.23	2174154.12
357	459899.26	2174153.56
358	459901.05	2174152.43
359	459904.33	2174154.65
360	459917.76	2174171.59
361	459918.08	2174171.99
362	459912.50	2174176.08
354	459912.45	2174176.12
36*		
327	459998.57	2174167.00
363	459952.53	2174199.88
364	459941.06	2174184.43

Номер точки	Координаты, м	
	X	Y
365	459938.16	2174186.43
366	459922.85	2174161.58
367	459924.53	2174160.41
368	459939.62	2174181.29
369	459950.30	2174183.04
328	459990.43	2174154.39
327	459998.57	2174167.00
37*		
363	459952.53	2174199.88
370	459944.50	2174205.61
371	459918.02	2174172.03
361	459918.08	2174171.99
360	459917.76	2174171.59
359	459904.33	2174154.65
358	459901.05	2174152.43
357	459899.26	2174153.56
356	459899.23	2174154.12
372	459872.70	2174110.22
373	459869.18	2174104.40
374	459879.70	2174098.38
375	459893.07	2174116.88
366	459922.85	2174161.58
365	459938.16	2174186.43
364	459941.06	2174184.43
363	459952.53	2174199.88
38*		
376	459942.09	2174207.33
15	459937.42	2174210.67
354	459912.45	2174176.12
371	459918.02	2174172.03
370	459944.50	2174205.61
376	459942.09	2174207.33
376	459942.09	2174207.33
39*		
366	459922.85	2174161.58
377	459893.06	2174116.87
367	459924.53	2174160.41
366	459922.85	2174161.58
40*		

Номер точки	Координаты, м	
	X	Y
378	460005.46	2174015.52
248	459997.47	2174020.79
379	459995.57	2174020.58
380	459990.85	2174017.09
381	459883.80	2174086.67
382	459882.16	2174084.05
383	459889.33	2174079.63
384	459887.97	2174077.56
385	459894.56	2174073.79
386	459928.32	2174054.04
387	459952.22	2174035.40
388	459984.49	2174015.04
389	459989.56	2174012.79
390	459995.07	2174012.11
391	460000.55	2174013.05
378	460005.46	2174015.52
41*		
392	459928.49	2174061.43
393	459897.79	2174079.44
394	459883.71	2174087.49
381	459883.80	2174086.67
380	459990.85	2174017.09
379	459995.57	2174020.58
395	459990.92	2174020.05
396	459985.55	2174022.06
397	459959.14	2174038.72
398	459953.61	2174043.06
392	459928.49	2174061.43
42*		
398	459953.61	2174043.06
399	459935.21	2174057.49
392	459928.49	2174061.43
398	459953.61	2174043.06
43*		
355	459897.49	2174155.43
83	459863.12	2174107.88
82	459858.45	2174110.55
81	459802.65	2174150.71
400	459797.06	2174140.51

Номер точки	Координаты, м	
	X	Y
401	459860.93	2174101.57
402	459864.03	2174106.44
403	459866.26	2174105.09
404	459870.71	2174111.58
372	459872.70	2174110.22
356	459899.23	2174154.12
355	459897.49	2174155.43
44*		
405	459879.70	2174098.37
373	459869.18	2174104.40
406	459865.42	2174098.17
407	459796.70	2174139.86
408	459715.59	2174189.07
409	459714.26	2174186.89
410	459714.91	2174184.14
411	459769.35	2174150.54
412	459778.40	2174145.09
413	459856.83	2174099.00
414	459878.39	2174083.05
384	459887.97	2174077.56
383	459889.33	2174079.63
382	459882.16	2174084.05
381	459883.80	2174086.67
394	459883.71	2174087.49
415	459880.51	2174090.06
416	459878.85	2174093.12
417	459878.40	2174096.58
405	459879.70	2174098.37
45*		
418	459723.13	2174199.39
419	459714.94	2174189.46
408	459715.59	2174189.07
407	459796.70	2174139.86
420	459797.67	2174141.62
421	459725.86	2174185.27
538	459723.62	2174196.87
470	459729.26	2174204.28
86	459745.26	2174223.09
184	459741.03	2174226.00

Номер точки	Координаты, м	
	X	Y
490	459722.39	2174199.89
418	459723.13	2174199.39
46*		
422	459850.51	2174066.82
423	459813.24	2174086.47
424	459799.24	2174094.06
425	459796.38	2174089.07
426	459837.98	2174066.62
427	459847.39	2174062.15
422	459850.51	2174066.82
47*		
428	459887.12	2174049.97
429	459877.77	2174054.81
430	459877.56	2174054.49
431	459876.32	2174052.62
428	459887.12	2174049.97
48*		
424	459799.24	2174094.06
432	459777.12	2174106.06
433	459776.74	2174105.40
434	459774.33	2174106.65
435	459772.94	2174104.19
436	459772.48	2174103.36
437	459773.45	2174102.83
438	459781.40	2174098.42
439	459786.58	2174094.36
425	459796.38	2174089.07
424	459799.24	2174094.06
49*		
432	459777.12	2174106.06
440	459772.13	2174109.00
441	459770.96	2174107.08
435	459772.94	2174104.19
434	459774.33	2174106.65
433	459776.74	2174105.40
432	459777.12	2174106.06
50*		
438	459781.40	2174098.42
437	459773.45	2174102.83

Номер точки	Координаты, м	
	X	Y
436	459772.48	2174103.36
442	459771.94	2174102.39
439	459786.58	2174094.36
438	459781.40	2174098.42
51*		
440	459772.13	2174109.00
443	459764.47	2174113.50
444	459762.15	2174109.32
445	459764.65	2174107.82
446	459770.77	2174104.30
436	459772.48	2174103.36
435	459772.94	2174104.19
441	459770.96	2174107.08
440	459772.13	2174109.00
52*		
446	459770.77	2174104.30
445	459764.65	2174107.82
444	459762.15	2174109.32
447	459761.61	2174108.34
442	459771.94	2174102.39
436	459772.48	2174103.36
446	459770.77	2174104.30
53		
443	459764.47	2174113.50
448	459752.10	2174120.79
449	459727.82	2174136.72
450	459704.35	2174153.81
451	459699.86	2174157.82
452	459697.16	2174157.51
453	459696.43	2174156.53
454	459694.29	2174158.09
455	459692.76	2174155.65
456	459693.73	2174154.90
457	459694.57	2174155.47
458	459709.18	2174144.40
459	459745.72	2174119.37
460	459750.18	2174116.60
461	459762.17	2174109.36
443	459764.47	2174113.50

Номер точки	Координаты, м	
	X	Y
54*		
458	459709.18	2174144.40
457	459694.57	2174155.47
456	459693.73	2174154.90
462	459708.22	2174143.69
463	459726.31	2174130.77
464	459749.52	2174115.62
447	459761.61	2174108.34
461	459762.17	2174109.36
460	459750.18	2174116.60
459	459745.72	2174119.37
458	459709.18	2174144.40
55*		
451	459699.86	2174157.82
465	459698.37	2174159.15
452	459697.16	2174157.51
451	459699.86	2174157.82
56*		
466	459872.07	2174057.76
422	459850.51	2174066.82
467	459847.41	2174062.14
468	459859.99	2174056.63
469	459876.31	2174052.62
430	459877.56	2174054.49
430	459877.56	2174054.49
429	459877.77	2174054.81
466	459872.07	2174057.76
57*		
185	459771.16	2174268.20
184	459741.03	2174226.00
470	459744.02	2174223.94
86	459745.26	2174223.09
471	459778.96	2174262.70
185	459771.16	2174268.20
58*		
472	459783.75	2174268.34
187	459775.17	2174274.38
186	459770.81	2174268.44
185	459771.16	2174268.20

Номер точки	Координаты, м	
	X	Y
471	459778.96	2174262.70
472	459783.75	2174268.34
59*		
189	459794.65	2174301.46
188	459774.80	2174274.65
187	459775.17	2174274.38
473	459783.78	2174268.37
85	459793.98	2174280.36
474	459804.90	2174293.20
475	459818.12	2174284.59
190	459794.91	2174301.27
189	459794.65	2174301.46
60*		
191	459855.34	2174383.60
476	459800.03	2174308.24
190	459794.91	2174301.27
2	459818.14	2174284.58
477	459868.36	2174343.60
478	459864.93	2174346.50
479	459859.66	2174350.94
480	459864.24	2174356.51
481	459856.39	2174362.99
482	459860.64	2174368.04
483	459857.01	2174371.48
484	459864.75	2174378.87
485	459863.56	2174379.89
485	459863.56	2174379.89
192	459858.16	2174384.53
191	459855.34	2174383.60
61*		
486	459884.36	2174364.23
487	459871.59	2174349.60
488	459868.18	2174345.69
489	459865.80	2174347.55
478	459864.93	2174346.50
477	459868.36	2174343.60
1	459888.27	2174367.01
40	459889.64	2174367.84
273	459888.31	2174368.82

Номер точки	Координаты, м	
	X	Y
323	459885.12	2174365.09
486	459884.36	2174364.23
63*		
183	459738.61	2174227.66
182	459720.15	2174201.40
490	459722.39	2174199.89
184	459741.03	2174226.00
183	459738.61	2174227.66
65*		
500	459841.78	2174583.45
501	459775.44	2174508.41
130	459781.47	2174503.27
89	459839.09	2174563.60
88	459834.72	2174567.98
87	459842.65	2174576.20
90	459847.05	2174571.95
129	459850.50	2174575.56
502	459849.71	2174576.28
500	459841.78	2174583.45
66*		
101	459888.64	2174556.47
136	459858.38	2174583.81
503	459857.36	2174584.73
504	459849.33	2174591.99
505	459841.27	2174599.27
509	459837.02	2174603.12
506	459835.76	2174601.73
507	459829.37	2174594.66
500	459841.78	2174583.45
502	459849.71	2174576.28
129	459850.50	2174575.56
102	459880.99	2174547.96
101	459888.64	2174556.47
69*		
51	459862.11	2174626.59
508	459817.52	2174609.83
506	459835.76	2174601.73
509	459837.02	2174603.12
505	459841.27	2174599.27

Номер точки	Координаты, м	
	X	Y
510	459851.68	2174594.65
504	459849.33	2174591.99
503	459857.36	2174584.73
136	459858.38	2174583.81
54	459900.14	2174627.54
53	459895.82	2174630.23
52	459899.09	2174640.49
51	459862.11	2174626.59
51	459862.11	2174626.59
71*		
48	459834.29	2174641.72
497	459814.27	2174607.46
496	459746.19	2174499.69
495	459738.56	2174494.77
511	459737.83	2174493.36
512	459749.69	2174486.65
513	459765.03	2174512.63
514	459781.48	2174503.26
501	459775.44	2174508.41
500	459841.78	2174583.45
507	459829.37	2174594.66
506	459835.76	2174601.73
508	459817.52	2174609.83
51	459862.11	2174626.59
50	459843.78	2174637.68
49	459838.38	2174639.98
48	459834.29	2174641.72
За исключением:		
515	459795.28	2174551.38
516	459783.86	2174558.59
517	459774.77	2174544.07
518	459786.18	2174536.87
515	459795.28	2174551.38
За исключением:		
519	459807.20	2174570.23
520	459795.79	2174577.43
521	459789.83	2174567.99
522	459786.43	2174562.60
523	459784.22	2174559.10

Номер точки	Координаты, м	
	X	Y
524	459794.74	2174552.47
525	459796.44	2174553.17
526	459797.84	2174555.40
527	459801.24	2174560.79
519	459807.20	2174570.23
За исключением:		
528	459819.16	2174589.29
529	459822.54	2174594.64
530	459825.90	2174599.97
531	459814.58	2174607.20
532	459811.12	2174601.85
533	459807.75	2174596.49
528	459819.16	2174589.29
72*		
510	459851.68	2174594.65
505	459841.27	2174599.27
504	459849.33	2174591.99
510	459851.68	2174594.65
73		
548	459696.34	2174345.09
549	459690.78	2174337.00
550	459680.65	2174324.17
551	459689.43	2174316.74
552	459699.80	2174329.87
553	459704.91	2174337.07
554	459709.24	2174344.75
555	459712.77	2174352.84
556	459715.45	2174361.25
557	459717.24	2174369.89
558	459718.14	2174378.66
559	459718.14	2174387.48
560	459717.23	2174396.26
561	459715.42	2174404.89
562	459709.55	2174427.15
563	459707.75	2174441.52
564	459709.83	2174455.86
565	459715.63	2174469.14
544	459728.13	2174489.72
543	459721.12	2174493.71

Номер точки	Координаты, м	
	X	Y
547	459713.84	2174478.09
546	459709.18	2174480.67
566	459705.80	2174475.11
567	459701.06	2174465.68
568	459697.90	2174455.60
569	459696.38	2174445.16
570	459696.51	2174437.58
571	459701.93	2174438.77
572	459713.87	2174399.64
573	459715.94	2174388.01
574	459714.91	2174376.38
575	459707.15	2174362.93
576	459701.50	2174355.90
577	459700.78	2174353.85
548	459696.34	2174345.09
74		
572	459713.87	2174399.64
571	459701.93	2174438.77
570	459696.51	2174437.58
578	459696.56	2174434.60
579	459698.43	2174424.21
580	459704.30	2174401.96
581	459706.17	2174392.32
582	459706.75	2174382.52
583	459706.04	2174372.73
584	459704.04	2174363.11
576	459701.50	2174355.90
575	459707.15	2174362.93
574	459714.91	2174376.38
573	459715.94	2174388.01
572	459713.87	2174399.64
76		
512	459749.69	2174486.65
511	459737.83	2174493.36
591	459731.43	2174482.86
592	459721.01	2174464.98
593	459725.95	2174462.16
594	459773.75	2174434.94
595	459776.46	2174433.40

Номер точки	Координаты, м	
	X	Y
596	459777.10	2174422.99
597	459778.26	2174420.22
598	459786.03	2174428.77
599	459792.69	2174438.09
134	459815.85	2174470.52

Номер точки	Координаты, м	
	X	Y
133	459811.82	2174473.70
132	459783.56	2174496.67
131	459785.89	2174500.75
513	459765.03	2174512.63
512	459749.69	2174486.65

* земельные участки, образованные I этапе планируемого развития территории данного проекта межевания территории.

Ведомость публичных сервитутов (планируемых)

№ п/п	Условный номер публичного сервитута (планируемого)	Кадастровый номер земельного участка	Назначение публичного сервитута (планируемого)	Площадь образуемого публичного сервитута (планируемого), кв. м
I этап планируемого развития территории				
1	8	50:20:0030108:74, 50:20:0030210:97	Устройство пересечений транспортно-пересадочного узла (конструктивных элементов конкурса) с полосой отвода Смоленского направления МЖД	3184
2	21	50:20:0000000:297795	Устройство пересечений автомобильных дорог с другими автомобильными дорогами на земельных участках, находящихся в государственной или муниципальной собственности, в границах полосы отвода автомобильной дороги	27
3	22	50:20:0000000:297720	Устройство пересечений автомобильных дорог с другими автомобильными дорогами на земельных участках, находящихся в государственной или муниципальной собственности, в границах полосы отвода автомобильной дороги	3517

4	62	50:20:0030108:93	Устройство пересечений автомобильных дорог с другими автомобильными дорогами на земельных участках, находящихся в государственной или муниципальной собственности, в границах полосы отвода автомобильной дороги	158
5	64	50:20:0030210:706	Устройство пересечений автомобильных дорог с другими автомобильными дорогами на земельных участках, находящихся в государственной или муниципальной собственности, в границах полосы отвода автомобильной дороги	3200
II этап планируемого развития территории				
1	8*	50:20:0030108:74, 50:20:0030210:97	Устройство пересечений транспортно-пересадочного узла (конструктивных элементов конкурса) с полосой отвода Смоленского направления МЖД	3184
2	21*	50:20:0000000:297795	Устройство пересечений автомобильных дорог с другими автомобильными дорогами на земельных участках, находящихся в государственной или муниципальной собственности, в границах полосы отвода автомобильной дороги	27
3	22*	50:20:0000000:297720	Устройство пересечений автомобильных дорог с другими автомобильными дорогами на земельных участках, находящихся в государственной или муниципальной собственности, в границах	3517

			полосы отвода автомобильной дороги	
4	62*	50:20:0030108:93	Устройство пересечений автомобильных дорог с другими автомобильными дорогами на земельных участках, находящихся в государственной или муниципальной собственности, в границах полосы отвода автомобильной дороги	158
5	64*	50:20:0030210:706	Устройство пересечений автомобильных дорог с другими автомобильными дорогами на земельных участках, находящихся в государственной или муниципальной собственности, в границах полосы отвода автомобильной дороги	3200
6	67	50:20:0030210:706	Устройство пересечений автомобильных дорог с другими автомобильными дорогами на земельных участках, находящихся в государственной или муниципальной собственности, в границах полосы отвода автомобильной дороги	479
7	68	50:20:0000000:297815	Устройство пересечений автомобильных дорог с другими автомобильными дорогами на земельных участках, находящихся в государственной или муниципальной собственности, в границах полосы отвода автомобильной дороги	75
8	75	50:20:0030205:49	Устройство пересечений автомобильных дорог с другими автомобильными дорогами на земельных участках,	1455

			находящихся в государственной или муниципальной собственности, в границах полосы отвода автомобильной дороги	
--	--	--	---	--

* публичные сервитуты (планируемые), образованные в I этапе планируемого развития территории данного проекта межевания территории.

Каталог координат поворотных точек границ публичных сервитутов (планируемых)

Система координат МСК-50

Номер точки	Координаты, м	
	X	Y
I этап планируемого развития территории		
8		
97	459939.08	2174582.92
98	459907.40	2174547.93
99	459905.92	2174549.27
100	459901.69	2174544.60
101	459888.64	2174556.47
102	459880.99	2174547.96
103	459894.04	2174536.15
104	459883.30	2174524.29
105	459914.85	2174495.73
106	459926.25	2174508.33
107	459930.37	2174504.61
108	459907.99	2174479.55
109	459914.90	2174473.29
110	459944.85	2174506.20
111	459937.69	2174512.68
112	459936.67	2174511.57
113	459932.56	2174515.30
114	459937.46	2174520.71
115	459935.98	2174522.05
116	459967.65	2174557.04
117	459964.69	2174559.73
118	459948.67	2174542.03
119	459941.69	2174540.15
120	459937.74	2174543.72
121	459938.93	2174550.85
122	459954.94	2174568.55
123	459951.98	2174571.24
124	459936.01	2174553.60
125	459928.95	2174551.69

Номер точки	Координаты, м	
	X	Y
126	459924.88	2174555.37
127	459926.08	2174562.60
128	459942.04	2174580.23
97	459939.08	2174582.92
21		
230	460262.94	2174310.35
231	460218.03	2174249.01
232	460218.69	2174248.53
233	460225.36	2174258.04
230	460262.94	2174310.35
22		
234	460118.14	2174127.58
235	460110.31	2174133.12
236	460102.26	2174121.66
237	460115.09	2174112.45
238	460069.26	2174051.16
239	460065.14	2174047.34
240	460059.95	2174045.19
241	460046.54	2174045.46
242	460038.75	2174044.86
243	460031.12	2174043.18
244	460023.80	2174040.44
245	460016.94	2174036.70
246	460010.67	2174032.03
247	460001.76	2174022.96
248	459997.47	2174020.79
249	460005.47	2174015.52
250	460009.55	2174019.35
251	460023.37	2174030.82
252	460040.41	2174036.48
253	460067.11	2174035.08

Номер точки	Координаты, м	
	X	Y
254	460129.53	2174118.56
255	460169.81	2174173.83
256	460171.61	2174182.31
257	460205.75	2174230.15
258	460217.31	2174246.56
232	460218.69	2174248.53
231	460218.03	2174249.01
537	460214.74	2174251.42
536	460200.55	2174231.67
535	460185.43	2174209.87
534	460182.77	2174211.83
260	460165.12	2174186.98
261	460148.84	2174187.67
262	460147.99	2174186.49
263	460129.59	2174199.20
264	460120.88	2174186.89
265	460139.06	2174174.04
266	460146.99	2174168.43
267	460146.41	2174167.61
268	460152.21	2174163.23
269	460128.12	2174130.13
270	460118.68	2174128.34
234	460118.14	2174127.58
62		
534	460182.77	2174211.83
535	460185.43	2174209.87
536	460200.55	2174231.67
537	460214.74	2174251.42
259	460212.21	2174253.27
534	460182.77	2174211.83
64		
491	459798.11	2174629.57
492	459739.81	2174537.64
493	459737.45	2174532.59
494	459753.24	2174522.97
495	459738.56	2174494.77
496	459746.19	2174499.69
497	459814.27	2174607.46
48	459834.29	2174641.72
48	459834.29	2174641.72

Номер точки	Координаты, м	
	X	Y
498	459817.74	2174627.45
499	459813.13	2174620.04
491	459798.11	2174629.57
II этап планируемого развития территории		
8*		
97	459939.08	2174582.92
98	459907.40	2174547.93
99	459905.92	2174549.27
100	459901.69	2174544.60
101	459888.64	2174556.47
102	459880.99	2174547.96
103	459894.04	2174536.15
104	459883.30	2174524.29
105	459914.85	2174495.73
106	459926.25	2174508.33
107	459930.37	2174504.61
108	459907.99	2174479.55
109	459914.90	2174473.29
110	459944.85	2174506.20
111	459937.69	2174512.68
112	459936.67	2174511.57
113	459932.56	2174515.30
114	459937.46	2174520.71
115	459935.98	2174522.05
116	459967.65	2174557.04
117	459964.69	2174559.73
118	459948.67	2174542.03
119	459941.69	2174540.15
120	459937.74	2174543.72
121	459938.93	2174550.85
122	459954.94	2174568.55
123	459951.98	2174571.24
124	459936.01	2174553.60
125	459928.95	2174551.69
126	459924.88	2174555.37
127	459926.08	2174562.60
128	459942.04	2174580.23
97	459939.08	2174582.92
21*		
230	460262.94	2174310.35

Номер точки	Координаты, м	
	X	Y
231	460218.03	2174249.01
232	460218.69	2174248.53
233	460225.36	2174258.04
230	460262.94	2174310.35
22*		
234	460118.14	2174127.58
235	460110.31	2174133.12
236	460102.26	2174121.66
237	460115.09	2174112.45
238	460069.26	2174051.16
239	460065.14	2174047.34
240	460059.95	2174045.19
241	460046.54	2174045.46
242	460038.75	2174044.86
243	460031.12	2174043.18
244	460023.80	2174040.44
245	460016.94	2174036.70
246	460010.67	2174032.03
247	460001.76	2174022.96
248	459997.47	2174020.79
249	460005.47	2174015.52
250	460009.55	2174019.35
251	460023.37	2174030.82
252	460040.41	2174036.48
253	460067.11	2174035.08
254	460129.53	2174118.56
255	460169.81	2174173.83
256	460171.61	2174182.31
257	460205.75	2174230.15
258	460217.31	2174246.56
232	460218.69	2174248.53
231	460218.03	2174249.01
537	460214.74	2174251.42
536	460200.55	2174231.67
535	460185.43	2174209.87
534	460182.77	2174211.83
260	460165.12	2174186.98
261	460148.84	2174187.67
262	460147.99	2174186.49
263	460129.59	2174199.20

Номер точки	Координаты, м	
	X	Y
264	460120.88	2174186.89
265	460139.06	2174174.04
266	460146.99	2174168.43
267	460146.41	2174167.61
268	460152.21	2174163.23
269	460128.12	2174130.13
270	460118.68	2174128.34
234	460118.14	2174127.58
62*		
534	460182.77	2174211.83
535	460185.43	2174209.87
536	460200.55	2174231.67
537	460214.74	2174251.42
259	460212.21	2174253.27
534	460182.77	2174211.83
64*		
491	459798.11	2174629.57
492	459739.81	2174537.64
493	459737.45	2174532.59
494	459753.24	2174522.97
495	459738.56	2174494.77
496	459746.19	2174499.69
497	459814.27	2174607.46
48	459834.29	2174641.72
48	459834.29	2174641.72
498	459817.74	2174627.45
499	459813.13	2174620.04
491	459798.11	2174629.57
67		
541	459739.82	2174531.14
542	459718.06	2174495.30
543	459721.12	2174493.71
544	459728.13	2174489.72
545	459749.64	2174525.16
541	459739.82	2174531.14
68		
542	459718.06	2174495.30
546	459709.18	2174480.67
547	459713.84	2174478.09
543	459721.12	2174493.71

Номер точки	Координаты, м	
	X	Y
542	459718.06	2174495.30
75		
550	459680.65	2174324.17
585	459604.09	2174227.23
586	459602.18	2174224.84

Номер точки	Координаты, м	
	X	Y
587	459611.01	2174217.47
588	459613.12	2174220.11
551	459689.43	2174316.74
550	459680.65	2174324.17



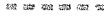











* публичные сервитуты (планируемые), образованные в I этапе планируемого развития территории данного проекта.

Документация по планировке территории для строительства транспортно-пересадочного узла «Одинцово» в городе Одинцово Московской области
Проект межевания территории
Раздел 2. Графическая часть



Чертеж межевания территории
 (I этап планируемого развития территории)

Условные обозначения

ГРАНИЦЫ

	существующих земельных участков, границы которых зарегистрированы в Едином государственном реестре недвижимости
ЗОН ПЛАНИРУЕМОГО РАЗМЕЩЕНИЯ ОБЪЕКТОВ	
	ТПУ «Одинцово»
	транспортной инфраструктуры, подлежащей строительству/переустройству в связи со строительством ТПУ «Одинцово»
	конкорса
	торгового назначения
	многоуровневых стоянок
	открытых плоскостных стоянок
	строительства ТПУ «Одинцово» в границах смежных элементов планировочной структуры
	полосы отвода железной дороги
	образуемых земельных участков
	публичных сервитутов (планируемых)
	изменяемых земельных участков
	красные линии
	линии отступа от красных линий в целях определения места допустимого размещения зданий, строений, сооружений

ПОЯСНИТЕЛЬНЫЕ НАДПИСИ

- | | |
|---|--|
|  | условный номер образуемого земельного участка, в том числе в отношении которых предполагаются их резервирование и (или) изъятие для государственных и муниципальных нужд, публичных сервитутов |
|  | номера поворотных точек границ образуемых земельных участков и публичных сервитутов |

50:20:0030108:1 кадастровый номер земельного участка

Документация по планировке территории для строительства транспортно-пересадочного узла «Одинцово» в городе Одинцово Московской области
Проект межевания территории
Чертеж межевания территории
(I этап планируемого развития территории)

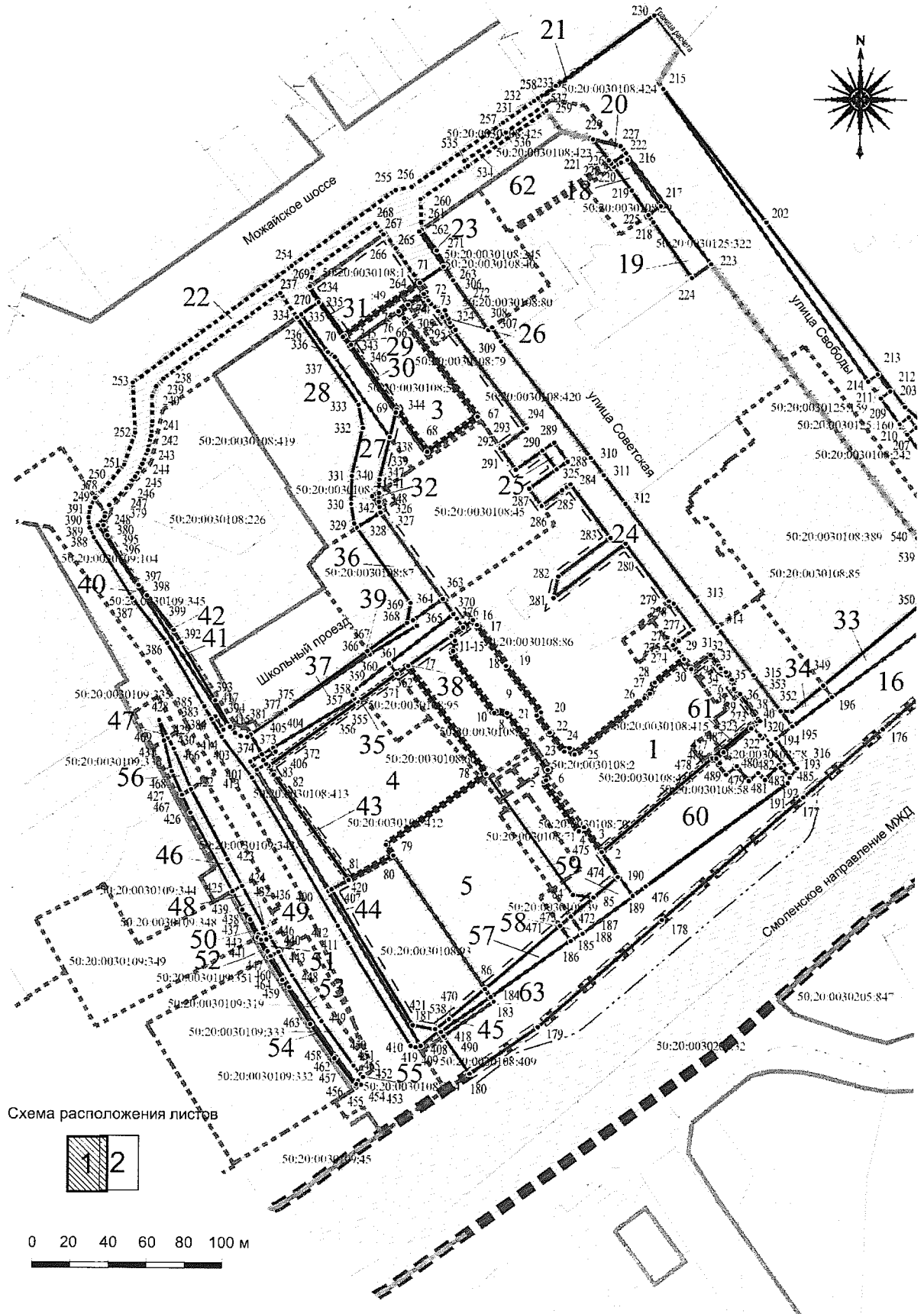
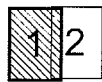


Схема расположения листов



0 20 40 60 80 100 м

Документация по планировке территории для строительства транспортно-пересадочного узла «Одинцово» в городе Одинцово Московской области
 Проект межевания территории
 Чертеж межевания территории
 (I этап планируемого развития территории)

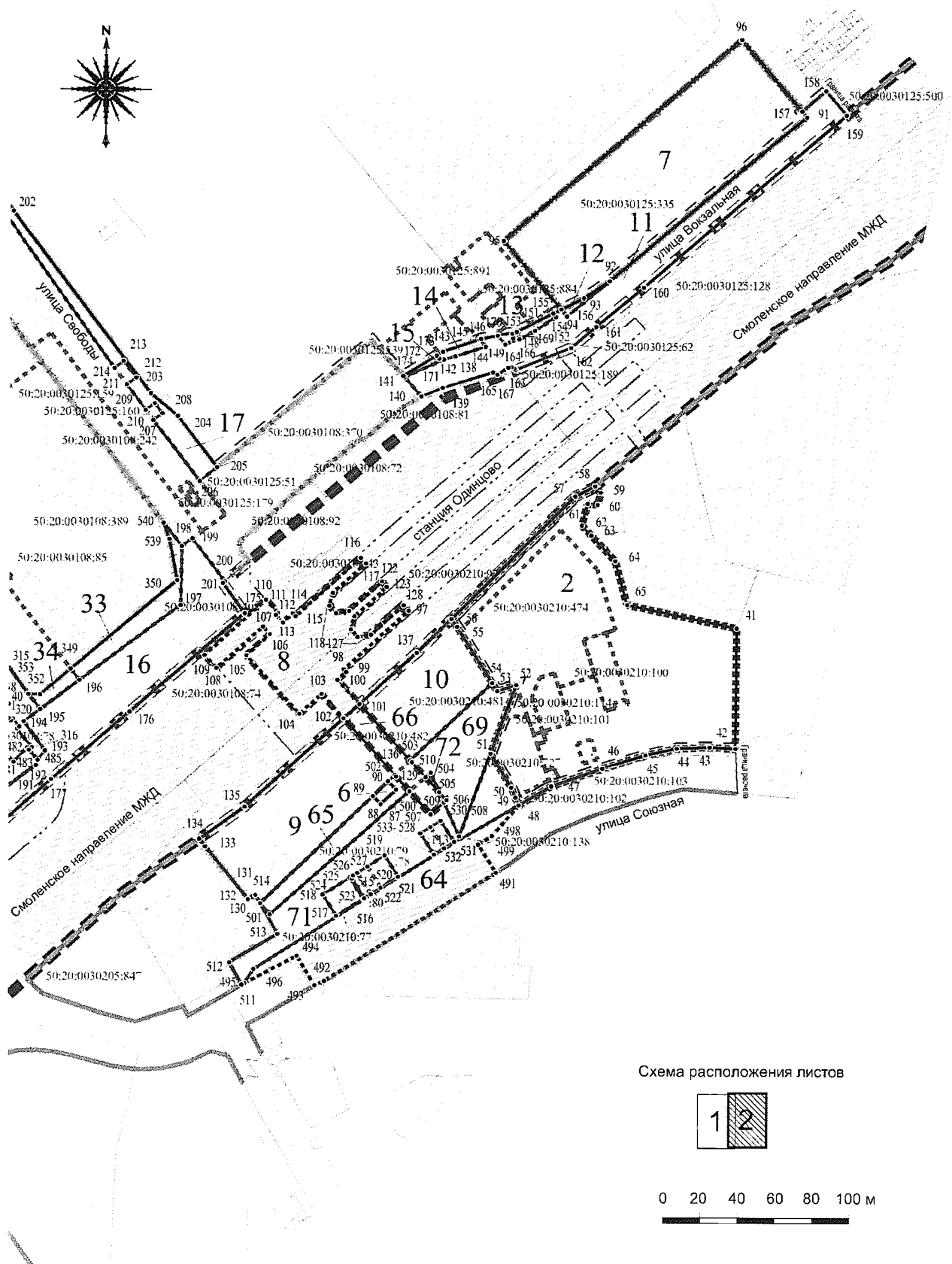
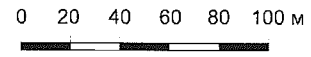
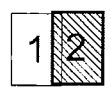


Схема расположения листов







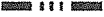









Документация по планировке территории для строительства транспортно-пересадочного узла «Одинцово» в городе Одинцово Московской области
Проект межевания территории
Чертеж межевания территории
 (II этап планируемого развития территории)

Условные обозначения

ГРАНИЦЫ

существующих земельных участков, границы которых зарегистрированы в Едином государственном реестре недвижимости

ЗОН ПЛАНИРУЕМОГО РАЗМЕЩЕНИЯ ОБЪЕКТОВ

	ТПУ «Одинцово»
	транспортной инфраструктуры, подлежащей строительству/переустройству в связи со строительством ТПУ «Одинцово»
	конкурса
	торгового назначения
	линий рельсового скоростного пассажирского транспорта «Одинцово – Красногорск – Мякинино», «Одинцово – аэропорт Внуково»
	многоуровневых стоянок
	открытых плоскостных стоянок
	строительства ТПУ «Одинцово» в границах смежных элементов планировочной структуры
	полосы отвода железной дороги
	образуемых земельных участков
	публичных сервитутов (планируемых)
	изменяемых земельных участков
	красные линии
	линии отступа от красных линий в целях определения места допустимого размещения зданий, строений, сооружений

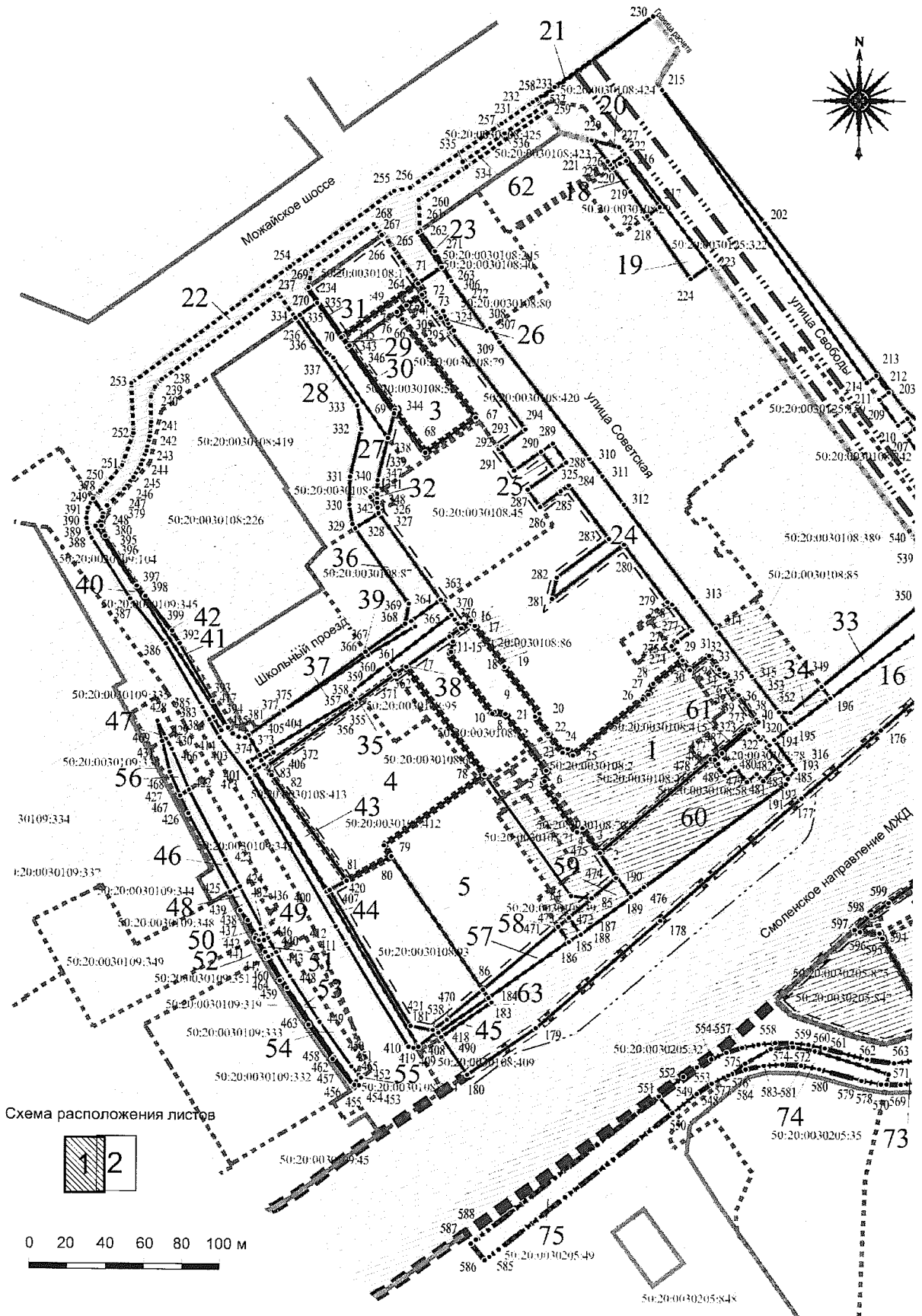
ПОЯСНИТЕЛЬНЫЕ НАДПИСИ

1 условный номер образуемого земельного участка, в том числе в отношении которых предполагаются их резервирование и (или) изъятие для государственных и муниципальных нужд, публичных сервитутов

• 1 номера поворотных точек границ образуемых земельных участков и публичных сервитутов

50:20/003/0108.1 кадастровый номер земельного участка

Документация по планировке территории для строительства транспортно-пересадочного узла «Одинцово» в городе Одинцово Московской области
 Проект межевания территории
 Чертеж межевания территории
 (II этап планируемого развития территории)



Документация по планировке территории для строительства транспортно-пересадочного узла «Одинцово» в городе Одинцово Московской области
Проект межевания территории
Чертеж межевания территории
(II этап планируемого развития территории)

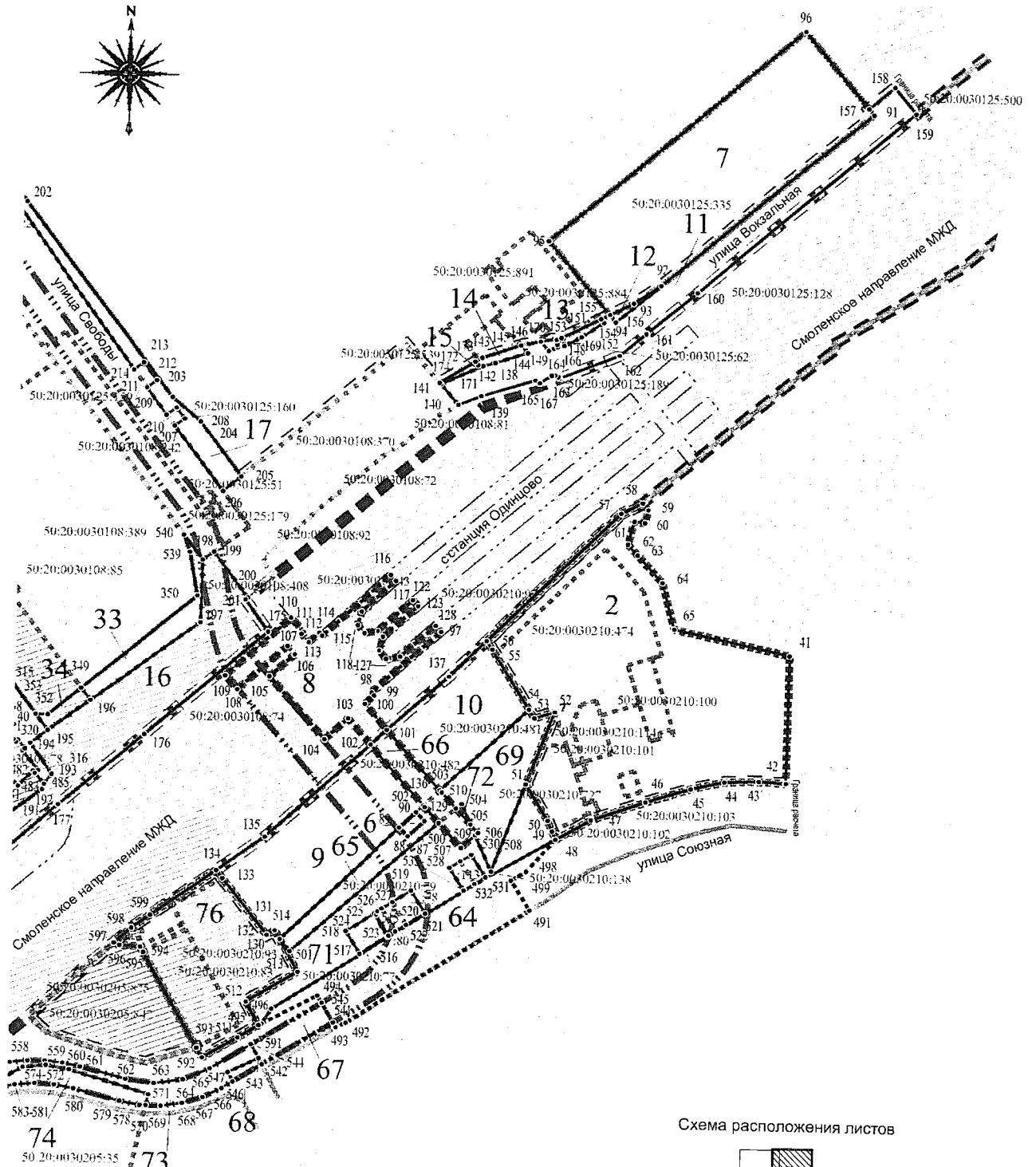


Схема расположения листов

