



**ПРАВИТЕЛЬСТВО  
МОСКОВСКОЙ ОБЛАСТИ**

**ПОСТАНОВЛЕНИЕ**

23.03.2021 № 201/8

г. Красногорск

Об утверждении документации по планировке территории для переустройства участка линейных объектов КВЛ 110 кВ «Немчиновка – Барвиха 1,2», КВЛ 110 кВ «Рублево – Барвиха 1,2», участок переустройства которых расположен в Одинцовском городском округе Московской области

В соответствии с Градостроительным кодексом Российской Федерации, Законом Московской области № 36/2007-ОЗ «О Генеральном плане развития Московской области», Схемой территориального планирования Московской области – основными положениями градостроительного развития, утвержденной постановлением Правительства Московской области от 11.07.2007 № 517/23 «Об утверждении Схемы территориального планирования Московской области – основных положений градостроительного развития», учитывая решение Градостроительного совета Московской области от 29.12.2020, Правительство Московской области постановляет:

1. Утвердить прилагаемую документацию по планировке территории для переустройства участка линейных объектов КВЛ 110 кВ «Немчиновка – Барвиха 1,2», КВЛ 110 кВ «Рублево – Барвиха 1,2», участок переустройства которых расположен в Одинцовском городском округе Московской области (далее – документация по планировке территории).

2. Комитету по архитектуре и градостроительству Московской области в семидневный срок со дня принятия настоящего постановления направить главе Одинцовского городского округа Московской области документацию по планировке территории.

3. Главному управлению по информационной политике Московской области обеспечить официальное опубликование настоящего постановления в газете «Ежедневные новости. Подмосковье», «Информационном вестнике Правительства Московской области», размещение (опубликование) на сайте Правительства

055679 \*

Московской области в Интернет-портале Правительства Московской области и на «Официальном интернет-портале правовой информации» ([www.pravo.gov.ru](http://www.pravo.gov.ru)).

4. Контроль за выполнением настоящего постановления возложить на заместителя Председателя Правительства Московской области Фомина М.А.

Губернатор  
Московской области



А.Ю. Воробьев

УТВЕРЖДЕН  
постановлением Правительства  
Московской области

от 23.03.2021 № 201/8

**Документация по планировке территории для переустройства участка линейных объектов КВЛ 110 кВ «Немчиновка – Барвиха 1, 2», КВЛ 110 кВ «Рублево – Барвиха 1, 2», участок переустройства которых расположен в Одинцовском городском округе Московской области**

Документация по планировке территории для переустройства участка линейных объектов КВЛ 110 кВ «Немчиновка – Барвиха 1, 2», КВЛ 110 кВ «Рублево – Барвиха 1, 2», участок переустройства которых расположен в Одинцовском городском округе Московской области, подготовлена в соответствии с Градостроительным кодексом Российской Федерации, на основании распоряжения филиала ПАО «МОЭСК» – Западные электрические сети от 27.03.2020 № 685р «О подготовке документации по планировке территории для переустройства участка линейных объектов КВЛ 110 кВ «Немчиновка – Барвиха 1, 2», КВЛ 110 кВ «Рублево – Барвиха 1, 2», участок переустройства которых расположен в городском округе Одинцовский Московской области», с учетом Схемы территориального планирования Московской области – основных положений градостроительного развития, утвержденной постановлением Правительства Московской области от 11.07.2007 № 517/23 «Об утверждении Схемы территориального планирования Московской области – основных положений градостроительного развития» и Схемы территориального планирования транспортного обслуживания Московской области, утвержденной постановлением Правительства Московской области от 25.03.2016 № 230/8 «Об утверждении Схемы территориального планирования транспортного обслуживания Московской области».

Документация по планировке территории подготовлена в целях выделения элементов планировочной структуры, установления границ территорий общего пользования, границ зон планируемого размещения объектов капитального строительства, определения характеристик планируемого развития территории.

Документация по планировке территории выполнена государственным автономным учреждением Московской области «Научно-исследовательский и проектный институт градостроительства» по заказу ООО «НПК Химстройэнерго».

Документация по планировке территории подготовлена с использованием материалов специализированных научно-исследовательских и проектных организаций, результатов инженерных изысканий, в соответствии с требованиями технических регламентов.

Документация по планировке территории подготовлена в составе проекта планировки территории и проекта межевания территории.

1. Проект планировки территории.

Проект планировки территории состоит из основной части, которая подлежит утверждению, и материалов по ее обоснованию.

Основная часть проекта планировки территории включает в себя:

Раздел 1. Положение о размещении линейного объекта, в котором приведены: наименование, основные характеристики и назначение планируемого для размещения линейного объекта, а также линейных объектов, подлежащих реконструкции в связи с изменением их местоположения;

перечень городских округов в составе Московской области, на территориях которых устанавливается зона планируемого размещения линейного объекта;

перечень координат характерных точек границы зоны планируемого размещения линейных объектов;

перечень координат характерных точек границ зон планируемого размещения линейных объектов, подлежащих реконструкции в связи с изменением их местоположения;

предельные параметры разрешенного строительства, реконструкции объектов капитального строительства, входящих в состав линейного объекта в границах зон его планируемого размещения;

информация о необходимости осуществления мероприятий по защите сохраняемых объектов капитального строительства (здания, строения, сооружения, объекты, строительство которых не завершено), существующих и строящихся на момент подготовки проекта планировки территории, а также объектов капитального строительства, планируемых к строительству в соответствии с ранее утвержденной документацией по планировке территории, от возможного негативного воздействия в связи с размещением линейного объекта;

информация о необходимости осуществления мероприятий по защите сохраняемых объектов культурного наследия от возможного негативного воздействия в связи с размещением линейного объекта;

информация о необходимости осуществления мероприятий по охране окружающей среды;

информация о необходимости осуществления мероприятий по защите территории от чрезвычайных ситуаций природного и техногенного характера, в том числе по обеспечению пожарной безопасности и гражданской обороне;

перечень координат характерных точек красных линий.

Раздел 2. Графическая часть, включающая в себя:

чертеж красных линий;

чертеж границ зон планируемого размещения линейных объектов;

чертеж границ зон планируемого размещения линейных объектов, подлежащих реконструкции в связи с изменением их местоположения.

Материалы по обоснованию проекта планировки территории включают в себя:

1) Графическая часть, включающую в себя:

схему расположения элементов планировочной структуры;

схему использования территории в период подготовки проекта планировки территории;

схему границ зон с особыми условиями использования территории;

схему границ территорий, подверженных риску возникновения чрезвычайных ситуаций природного и техногенного характера;

схему конструктивных и планировочных решений.

2) Пояснительную записку.

2. Проект межевания территории

Проект межевания территории состоит из основной части, которая подлежит утверждению, и материалов по ее обоснованию.

Основная часть проекта межевания территории включает в себя:

Раздел 1. Текстовая часть, в которой приведены:

перечень и сведения о площади образуемых земельных участков;

характеристика земель лесного фонда по данным Комитета лесного хозяйства: Подольское лесничество, Мемориальное участковое лесничество (квартал 1), Подольское лесничество, Коробовское участковое лесничество (квартал 3);

перечень и сведения о площади изменяемых земельных участках;

каталог координат поворотных точек границ образуемых земельных участков;

публичные сервитуты (планируемые);

каталог координат поворотных точек границ публичных сервитутов (планируемых).

Раздел 2. Чертеж межевания территории.

Материалы по обоснованию проекта межевания территории включают в себя чертежи, текстовую часть.

## 1. Проект планировки территории

### Раздел 1. Положение о размещении линейного объекта

Наименование, основные характеристики и назначение планируемого для размещения линейного объекта, а также линейных объектов, подлежащих реконструкции в связи с изменением их местоположения

Планируемый линейный объект электросетевого хозяйства КВЛ 110 кВ «Немчиновка – Барвиха 1, 2», КВЛ 110 кВ «Рублево – Барвиха 1, 2», участок переустройства которых расположен в Одинцовском городском округе Московской области (далее – линейный объект) выполняется с целью реконструкции воздушных линий электропередачи напряжением 110 кВ в связи с размещением объектов социальной инфраструктуры Многофункционального образовательного комплекса.

Проектом планировки территории предусмотрено:

- реконструкция участка кабельно-воздушной линии КВЛ 110 кВ «Рублево – Барвиха 1, 2 цепь» от переходного пункта № 76 до подстанции «Рублево» в кабельное исполнение;
- реконструкция участка кабельно-воздушной линии КВЛ 110 кВ «Немчиновка – Барвиха 1, 2 цепь» от переходного пункта № 76 до планируемого закрытого переходного пункта в кабельное исполнение;
- строительство двух закрытых переходных пунктов;
- строительство воздушных участков КВЛ 110 кВ «Рублево – Барвиха 1, 2 цепь» и КВЛ 110 кВ «Немчиновка – Барвиха 1, 2 цепь»;
- демонтаж воздушных и кабельных участков КВЛ 110 кВ «Рублево – Барвиха 1, 2 цепь» и КВЛ 110 кВ «Немчиновка – Барвиха 1, 2 цепь»;
- демонтаж одного закрытого переходного пункта.

Линейные объекты относятся к объектам регионального значения. Основные характеристики линейных объектов приведены в таблице 1.

Таблица 1.

№ п/п	Наименование показателей	Единица измерения	Показатели
1	2	3	4
I	Характеристики ЛЭП		
1	Напряжение	кВ	110
2	Допустимый ток линий при $t=-5^{\circ}\text{C}$	А	581
3	Допустимый ток линий при $t=+25^{\circ}\text{C}$	А	450
4	Марки проводов существующих ВЛ	-	АС 150/24
5	Марки кабелей существующих КЛ	-	2XS(FL) 2Y 1x800RM/185-FO 64/110 кВ
II	Кабельные участки		
1.1	Протяжённость демонтируемого участка КЛ 110 кВ Немчиновка – Барвиха 1 цепь	км	0,052
1.2	Протяжённость демонтируемого участка КЛ 110 кВ Немчиновка – Барвиха 2 цепь	км	0,038
2.1	Протяжённость нового участка КЛ 110 кВ Немчиновка – Барвиха 1 цепь	км	0,880
2.1	Протяжённость нового участка КЛ 110 кВ Немчиновка – Барвиха 2 цепь	км	0,870
3.1	Протяжённость демонтируемого участка КЛ 110 кВ Рублёво – Барвиха 1 цепь	км	0,041
3.2	Протяжённость демонтируемого участка КЛ 110 кВ Рублёво – Барвиха 2 цепь	км	0,045

№ п/п	Наименование показателей	Единица измерения	Показатели
1	2	3	4
4.1	Протяжённость нового участка КВЛ 110 кВ Рублево – Барвиха 1 цепь	км	2,010
4.2	Протяжённость нового участка КВЛ 110 кВ Рублево – Барвиха 2 цепь	км	2,020
III	Воздушные участки		
1	Протяжённость демонтируемого участка ВЛ 110 кВ Немчиновка – Барвиха 1, 2 цепей	км	0,752
2	Протяжённость нового участка ВЛ 110 кВ Немчиновка – Барвиха 1, 2 цепей	км	0,014
3	Протяжённость демонтируемого участка ВЛ 110 кВ Рублёво – Барвиха 1, 2 цепей	км	1,572
4	Протяжённость нового участка ВЛ 110 кВ Рублево – Барвиха 1, 2 цепей	км	0,016
5	Демонтируемые опоры КВЛ 110 кВ Немчиновка – Барвиха 1, 2 цепей	шт.	5
6	Планируемые опоры КВЛ 110 кВ Немчиновка – Барвиха 1, 2 цепей	шт.	1
7	Демонтируемые опоры КВЛ 110 кВ Рублево – Барвиха 1, 2 цепей	шт.	10
8	Планируемые опоры КВЛ 110 кВ Рублево – Барвиха 1, 2 цепей	шт.	1
IV	Переходные пункты		
1	Демонтаж переходных пунктов	объект	1
2	Строительство переходных пунктов	объект	2
3	Тип новых переходных пунктов	-	закрытые
V	Занимаемая территория		
1	Площадь территории, относительно которой осуществляется подготовка проекта планировки	га	27,9199
2	Площадь зоны планируемого размещения линейного объекта	га	2,1858
3	Площадь зоны планируемого размещения линейных объектов, подлежащих реконструкции из зон планируемого размещения линейных объектов	га	0,4373
4	Площадь зоны демонтажа	га	0,7393

В отношении объектов инженерной инфраструктуры, подлежащие реконструкции в связи с изменением их местоположения предусмотрены следующие мероприятия:

реконструкция и вынос инженерных коммуникаций и сооружений, попадающих в зону размещения линейного объекта, в строгом соответствии с требованиями нормативных документов.

Для обеспечения требуемых условий эксплуатации и соответствующих параметров по надежности функционирования существующих инженерных коммуникаций предусмотрена реконструкция и вынос из зоны строительства:

участков водопроводных сетей.

Характеристика мероприятий по реконструкции и строительству объектов инженерной инфраструктуры, связанных с размещением и эксплуатацией линейных объектов, приведена в таблице 2.

Таблица 2

Поз.	Объекты инженерной инфраструктуры	Мероприятия	Параметры планируемого развития инженерной инфраструктуры	Занимаемая территория, га
1	2	3	4	5
1	Водоснабжение (переустройство)			
1.1	водовод диаметром 350 мм	демонтаж участка	0,156 км	0,0055
		строительство участка	0,159 км	0,0056
1.2	водопроводная сеть диаметром 400 мм	демонтаж участка	0,163 км	0,0065
		строительство участка	0,164 км	0,0066

**Перечень городских округов в составе Московской области, на территориях которых устанавливается зона планируемого размещения линейного объекта**

Зона планируемого размещения линейного объекта расположена в Одинцовском городском округе Московской области.

**Перечень координат характерных точек границы зоны планируемого размещения линейного объекта**

Перечень координат характерных точек границ зон планируемого размещения линейных объектов представлен в таблице 3.

Характерные точки границ зон планируемого размещения линейных объектов привязываются к координатам геодезической сети в системе координат МСК-50.

Таблица 3

Точка	Система координат МСК-50		Точка	Система координат МСК-50	
	X	Y		X	Y
1	469042,33	2176907,12	16	469231,43	2176968,50
2	469090,93	2176940,22	17	469222,90	2176969,03
3	469089,50	2176942,43	18	469184,69	2176973,57
4	469087,79	2176945,06	19	469144,69	2176977,28
5	469071,48	2176970,22	20	469135,52	2176980,95
6	469078,08	2176974,51	21	469093,09	2176990,98
7	469082,14	2176977,14	22	469078,28	2176984,03
8	469094,10	2176981,18	23	469064,39	2176975,19
9	469132,70	2176972,06	24	469015,84	2176941,74
10	469142,49	2176968,14	25	469347,87	2177117,39
11	469183,96	2176964,30	26	469347,74	2177122,04
12	469222,08	2176959,76	27	469350,99	2177139,99
13	469236,98	2176954,62	28	469355,31	2177152,32
14	469247,61	2176957,70	29	469382,11	2177226,54
15	469244,26	2176969,23	30	469397,13	2177267,97

Точка	Система координат МСК-50	
	X	Y
31	469403,66	2177287,30
32	469414,10	2177319,11
33	469462,87	2177327,39
34	469481,56	2177380,34
35	469485,90	2177382,80
36	469492,43	2177379,40
37	469503,31	2177376,98
38	469512,53	2177377,49
39	469531,38	2177386,62
40	469550,52	2177396,77
41	469563,07	2177403,43
42	469586,73	2177415,98
43	469590,84	2177409,52
44	469625,13	2177430,68
45	469639,28	2177455,44
46	469629,47	2177472,72
47	469787,46	2177561,55
48	469801,19	2177564,23
49	469807,73	2177567,43
50	469807,47	2177574,70
51	469799,74	2177574,42
52	469799,44	2177571,25
53	469785,20	2177568,20
54	469620,05	2177475,34
55	469631,34	2177455,45
56	469620,04	2177435,67
57	469593,03	2177418,99
58	469577,99	2177442,85
59	469574,24	2177440,79
60	469563,11	2177461,01
61	469549,00	2177455,74
62	469520,04	2177439,35
63	469509,71	2177425,46
64	469522,67	2177414,30
65	469486,79	2177393,95
66	469434,15	2177423,84
67	469433,59	2177412,36
68	469439,53	2177409,33
69	469474,78	2177389,08
70	469456,00	2177335,87
71	469407,01	2177327,33
72	469394,84	2177290,24
73	469388,35	2177271,04
74	469373,37	2177229,71

Точка	Система координат МСК-50	
	X	Y
75	469346,55	2177155,44
76	469341,75	2177141,72
77	469335,72	2177122,53
78	469335,87	2177117,02
79	469779,30	2177660,87
80	469786,50	2177662,73
81	469785,98	2177664,72
82	469784,68	2177668,65
83	469778,43	2177691,55
84	469771,34	2177722,11
85	469773,22	2177730,24
86	469778,31	2177736,14
87	469835,55	2177743,10
88	469844,65	2177760,44
89	469913,02	2177767,79
90	469917,81	2177766,56
91	469935,72	2177768,42
92	469939,42	2177770,36
93	469967,60	2177776,13
94	470012,94	2177787,46
95	470059,24	2177799,97
96	470069,01	2177803,68
97	470083,42	2177810,37
98	470097,23	2177817,23
99	470138,61	2177842,83
100	470167,95	2177847,70
101	470175,82	2177862,61
102	470182,31	2177864,43
103	470180,33	2177870,74
104	470177,91	2177870,00
105	470171,25	2177868,61
106	470163,44	2177853,96
107	470136,14	2177849,42
108	470093,87	2177823,28
109	470080,28	2177816,51
110	470067,02	2177810,37
111	470057,11	2177806,56
112	470011,21	2177794,15
113	469965,69	2177782,77
114	469937,06	2177776,93
115	469933,77	2177775,16
116	469918,33	2177773,56
117	469913,56	2177774,80
118	469840,25	2177766,92



Точка	Система координат МСК-50	
	X	Y
119	469831,12	2177749,53
120	469774,83	2177742,67
121	469766,89	2177733,46
122	469764,25	2177722,11
123	469771,74	2177689,89
124	469778,05	2177666,75
125	469778,73	2177663,06
126	470212,83	2177880,78
127	470215,03	2177873,66
128	470216,85	2177874,17
129	470219,85	2177875,38
130	470231,08	2177876,29
131	470241,75	2177876,24
132	470295,76	2177874,09
133	470359,27	2177815,67
134	470368,02	2177825,14

Точка	Система координат МСК-50	
	X	Y
135	470380,27	2177814,23
136	470399,55	2177835,89
137	470407,39	2177848,07
138	470392,99	2177876,33
139	470396,13	2177884,12
140	470375,72	2177883,10
141	470378,93	2177871,37
142	470364,93	2177855,65
143	470353,41	2177866,77
144	470334,89	2177847,50
145	470298,55	2177880,89
146	470241,90	2177883,14
147	470230,82	2177883,19
148	470218,64	2177882,20
149	470214,70	2177881,36

**Перечень координат характерных точек границ зон планируемого размещения линейных объектов, подлежащих реконструкции в связи с изменением их местоположения**

Перечень координат характерных точек границ зон планируемого размещения линейных объектов, подлежащих реконструкции в связи с изменением их местоположения, приведен в таблице 4.

Перечень координат характерных точек границ зон планируемого демонтажа, приведен в таблице 5.

Система координат МСК-50

Таблица 4

Точка	Система координат МСК-50	
	X	Y
1	469522,67	2177414,3
2	469509,71	2177425,46
3	469520,04	2177439,35
4	469549,00	2177455,74
5	469563,11	2177461,01
6	469573,29	2177442,51
7	469623,03	2177470,09
8	469620,05	2177475,34
9	469647,06	2177490,53
10	469640,34	2177502,48
11	469619,65	2177504,59
12	469493,8	2177434,96
13	469482,87	2177428,91
14	469471,21	2177422,46
15	469480,99	2177397,25
16	469486,79	2177393,95

Таблица 5

Точка	X	Y
1	469090,93	2176940,22
2	469089,50	2176942,43
3	469087,79	2176945,06
4	469071,48	2176970,22
5	469078,08	2176974,51
6	469082,14	2176977,14
7	469094,10	2176981,18
8	469132,70	2176972,06
9	469142,49	2176968,14
10	469144,60	2176967,94
11	469146,23	2176961,95
12	469108,49	2176950,68
13	469128,91	2176982,51
14	469134,83	2176985,77
15	469128,07	2176998,03
16	469108,60	2176987,31
17	469220,94	2176969,26
18	469221,83	2176971,81
19	469184,06	2176984,99
20	469180,22	2176973,98
21	469184,69	2176973,57
22	469209,62	2176961,24
23	469217,21	2176958,59
24	469217,80	2176960,27
25	469205,23	2177052,16
26	469212,93	2177040,47
27	469246,33	2177062,48
28	469238,63	2177074,17
29	469265,41	2177036,00
30	469272,90	2177024,18
31	469306,69	2177045,58
32	469299,20	2177057,41
33	469414,44	2177187,69
34	469422,14	2177176,00
35	469455,55	2177198,01

Точка	X	Y
36	469447,84	2177209,70
37	469479,60	2177168,75
38	469486,93	2177156,82
39	469521,01	2177177,77
40	469513,67	2177189,70
41	469557,05	2177280,19
42	469564,75	2177268,49
43	469598,16	2177290,50
44	469590,45	2177302,19
45	469557,63	2177376,37
46	469570,88	2177380,89
47	469563,07	2177403,43
48	469550,52	2177396,77
49	469672,32	2177284,59
50	469684,26	2177277,28
51	469705,16	2177311,39
52	469693,22	2177318,70
53	469741,68	2177398,05
54	469749,41	2177386,37
55	469782,76	2177408,45
56	469775,03	2177420,13
57	470184,56	2177692,39
58	470194,77	2177682,82
59	470222,12	2177712,02
60	470211,90	2177721,59
61	470330,43	2177842,20
62	470325,87	2177837,33
63	470336,08	2177827,76
64	470340,73	2177832,72
65	470353,41	2177866,77
66	470364,93	2177855,65
67	470378,93	2177871,37
68	470375,72	2177883,10
69	470368,76	2177882,75

**Предельные параметры разрешенного строительства, реконструкции объектов  
капитального строительства, входящих в состав линейного объекта  
в границах зон его планируемого размещения**

Предельные параметры застройки территории в границах зоны планируемого размещения объектов капитального строительства, входящих в состав линейных объектов, не устанавливаются.

Информация о необходимости осуществления мероприятий по защите сохраняемых объектов капитального строительства (здание, строение, сооружение, объекты, строительство которых не завершено), существующих и строящихся на момент подготовки проекта планировки территории, а также объектов капитального строительства, планируемых к строительству в соответствии с ранее утвержденной документацией по планировке территории, от возможного негативного воздействия в связи с размещением линейного объекта

Мероприятия по защите сохраняемых объектов капитального строительства (здание, строение, сооружение, объекты, строительство которых не завершено), существующих и строящихся на момент подготовки проекта планировки территории представлены в таблице 6.

Мероприятия по защите объектов капитального строительства, планируемых к строительству в соответствии с ранее утвержденной документацией по планировке территории, от возможного негативного воздействия в связи с размещением линейного объекта представлены в таблице 7.

Таблица 6

№ п/п	Объект капитального строительства	Мероприятия
1	2	3
1	Многофункциональный образовательный комплекс	Соблюдение безопасных расстояний при производстве работ
2	Инженерные коммуникации, находящиеся в зоне производства работ	Установка точного расположения коммуникаций совместно с их владельцами

Таблица 7

№ п/п	Объект капитального строительства	Нормативный правовой акт об утверждении документации по планировке территории	Мероприятия
1	2	3	4
1	Жилой комплекс	Постановление Главы сельского поселения Барвихинское Одинцовского муниципального района Московской области от 27.03.2014 № 99 «Об утверждении корректировки проекта планировки территории объекта «Жилой комплекс с инженерной инфраструктурой вблизи д. Раздоры, ООО Парцель»	Соблюдение безопасных расстояний при производстве работ
2	Автомобильная дорога	Постановление Правительства Московской области от 15.12.2020 № 968/42 «Об утверждении документации по планировке территории для строительства путепровода через автомобильную дорогу федерального значения А-106 «Рублево-Успенское шоссе» в д. Раздоры Одинцовского городского округа Московской области»	Соблюдение безопасных расстояний при производстве работ в части параллельного следования и пересечения

№ п/п	Объект капитального строительства	Нормативный правовой акт об утверждении документации по планировке территории	Мероприятия
1	2	3	4
3	Газопровод	<p>Постановление Правительства Московской области от 16.12.2019 № 969/43 «Об утверждении документации по планировке территории, предусматривающей размещение линейного объекта «Реконструкция (вынос) участков газопроводов:</p> <ul style="list-style-type: none"> <li>- «Западная перемышка – КРП-14 (1 нитка)» Ду 1200 мм, Ру 1,2 МПа (инв. № OS_0005084), объект права: «Газопровод КРП-10 – КРП-14», кадастровый номер 0:0:0:227,</li> <li>- «2 нитка КРП-14 – Западная перемышка» Ду 1000 мм, Ру 1,2 МПа (инв. № OS_0005083), объект права: «Газопровод КРП-14 – КРП-13», кадастровый номер 0:0:0:431,</li> </ul> <p>в рамках строительства объектов социальной инфраструктуры по объекту «Многофункциональный образовательный комплекс» по адресу: Московская область, Одинцовский район, вблизи д. Раздоры, в том числе работы по выносу существующих инженерных сетей из пятна застройки (ПИР и строительство)»</p>	Соблюдение безопасных расстояний при производстве работ в части параллельного следования, пересечения выполняются под углами, близкими к прямым

**Информация о необходимости осуществления мероприятий по защите сохраняемых объектов культурного наследия от возможного негативного воздействия в связи с размещением линейных объектов**

Документация по планировке территории выполнена с учетом постановления Правительства Московской области от 26.05.2020 № 282/15 «Об установлении зон охраны объекта культурного наследия федерального значения «Ансамбль усадьбы «Архангельское», XVII - начало XX века», расположенного по адресу: Московская область, городской округ Красногорск, поселок Архангельское, и об утверждении требований к градостроительным регламентам в границах территорий данных зон» и Федерального закона от 25.06.2002 № 73-ФЗ «Об объектах культурного наследия (памятниках истории и культуры) народов Российской Федерации».

Зона планируемого размещения линейного объекта расположена в зоне регулирования застройки и хозяйственной деятельности объекта культурного наследия федерального значения «Ансамбль усадьбы «Архангельское». Мероприятия по обеспечению сохранности объекта культурного наследия федерального значения подлежат разработке в составе проектной документации для строительства.

В соответствии со статьей 36 Федерального закона от 25.06.2002 № 73-ФЗ «Об объектах культурного наследия (памятниках истории и культуры) народов Российской Федерации» (далее – Закон) в случае обнаружения в ходе проведения изыскательских, проектных, земляных, строительных, мелиоративных, хозяйственных работ, указанных в статье 30 Закона, работ по использованию лесов и иных работ объекта, обладающего признаками объекта культурного

наследия, в том числе объекта археологического наследия, заказчик указанных работ, технический заказчик (застройщик) объекта капитального строительства, лицо, проводящее указанные работы, обязаны незамедлительно приостановить указанные работы и в течение трех дней со дня обнаружения такого объекта направить в региональный орган охраны объектов культурного наследия письменное заявление об обнаруженном объекте.

#### Информация о необходимости осуществления мероприятий по охране окружающей среды

Перечень мероприятий по охране окружающей среды:

- на время производства строительных работ в пределах рассматриваемой территории должны быть запрещены свалки мусора и отходов производства, мойка и ремонт автомобилей и другой строительной техники;
- для грунтов категории «чрезвычайно опасная» рекомендуется вывоз и утилизация на специализированных полигонах;
- для грунтов категории «опасная» рекомендуется ограниченное использование под отсыпки выемок и котлованов с перекрытием слоем чистого грунта не менее 0,5 м.

#### Информация о необходимости осуществления мероприятий по защите территории от чрезвычайных ситуаций природного и техногенного характера, в том числе по обеспечению пожарной безопасности и гражданской обороне

Мероприятия по предупреждению чрезвычайных ситуаций в период эксплуатации:

- организация постоянного контроля над состоянием;
- проведение технического обслуживания и плановых ремонтных работ специализированными бригадами.

Необходимость осуществления мероприятий по защите территории от чрезвычайных ситуаций природного и техногенного характера, в том числе по обеспечению пожарной безопасности и гражданской обороне отсутствует.

#### Перечень координат характерных точек красных линий

Установление границ территорий общего пользования для размещения объекта электросетевого хозяйства не требуется, в связи с чем красные линии не устанавливаются.

В проекте планировки отображены существующие (ранее установленные) красные линии. Перечни координат характерных точек существующих красных линий приведены в таблице 7.

Характерные точки границ расчета красных линий привязываются к координатам геодезической сети в системе координат МСК-50.

Таблица 7  
Система координат МСК-50

Номер точки	Координаты	
	X	Y
1*	469500,54	2177253,46
2*	469533,49	2177287,01
3*	469538,44	2177292,28
4	469575,31	2177333,28
5	469586,92	2177344,72
6	469599,84	2177354,69
7*	469643,88	2177384,81
8*	469648,28	2177387,93
9*	469652,58	2177391,20
10*	469853,39	2177550,89

Номер точки	Координаты	
	X	Y
11*	469863,81	2177557,27
12*	469872,45	2177563,33
13*	469932,00	2177603,54
14*	469938,37	2177607,72
15*	469944,85	2177611,72
16*	470204,87	2177767,79
17*	470217,98	2177775,95
18*	470232,58	2177786,50
19*	470334,64	2177865,70
20*	470354,37	2177873,24

Номер точки	Координаты	
	X	Y
21*	470397,00	2177875,71
22*	470417,29	2177874,20
23*	470433,12	2177873,59
24*	470433,90	2177893,57
25*	470418,42	2177894,17
26*	470397,16	2177895,75
27*	470369,71	2177894,16
28*	470366,66	2177900,44
29*	470372,41	2177907,76
30*	470383,29	2177917,91
31*	470369,65	2177932,53
32*	470358,89	2177922,50
33*	470214,60	2177810,51
34*	470201,26	2177800,88
35*	470189,23	2177793,39
36*	469929,24	2177637,34
37*	469922,25	2177633,02
38*	469915,38	2177628,52
39*	469855,43	2177588,04
40*	469846,12	2177581,50
41*	469837,05	2177574,63
42*	469634,22	2177414,93
43*	469630,52	2177412,11
44*	469626,73	2177409,43
45*	469582,19	2177378,97
46*	469567,16	2177367,36
47*	469553,61	2177354,01
48*	469516,14	2177312,34
49*	469512,08	2177308,03
73*	469096,95	2176927,77
74*	469103,72	2176931,54
75*	469110,50	2176934,43
76*	469117,53	2176936,61
77*	469125,13	2176938,14
78*	469195,72	2176948,54
79*	469207,27	2176950,91
80*	469218,88	2176954,70
81*	469230,00	2176959,77
82*	469243,34	2176967,35
83*	469270,42	2176971,11
84*	469331,29	2177051,56
85*	469350,80	2177084,38
86*	469353,94	2177087,14

Номер точки	Координаты	
	X	Y
87*	469360,59	2177091,81
88*	469368,25	2177096,59
89*	469386,86	2177110,10
90*	469403,78	2177126,44
91*	469418,27	2177144,98
92*	469429,77	2177164,90
93*	469436,23	2177178,15
94*	469441,39	2177187,72
95*	469447,13	2177196,59
96*	469453,56	2177204,98
97*	469459,53	2177203,73
98*	469450,77	2177245,57
99*	469440,28	2177234,90
100*	469418,11	2177197,61
101*	469393,34	2177161,80
102*	469381,44	2177146,57
103*	469367,53	2177133,14
104*	469344,01	2177116,82
105*	469335,37	2177110,76
106*	469327,13	2177103,52
107*	469319,72	2177095,45
108*	469312,82	2177086,06
109*	469306,64	2177091,01
110*	469294,17	2177077,98
111*	469280,69	2177063,40
112*	469269,60	2177054,26
113*	469276,36	2177045,58
114*	469282,56	2177039,54
115*	469276,10	2177030,69
116*	469270,97	2177024,93
117*	469265,29	2177019,70
118*	469258,83	2177014,83
119*	469223,95	2176991,13
120*	469216,01	2176986,36
121*	469207,98	2176982,70
122*	469199,58	2176979,96
123*	469190,51	2176978,09
124*	469119,99	2176967,70
125*	469110,11	2176965,72
126*	469100,13	2176962,62
127*	469090,51	2176958,51
128*	469081,71	2176953,63

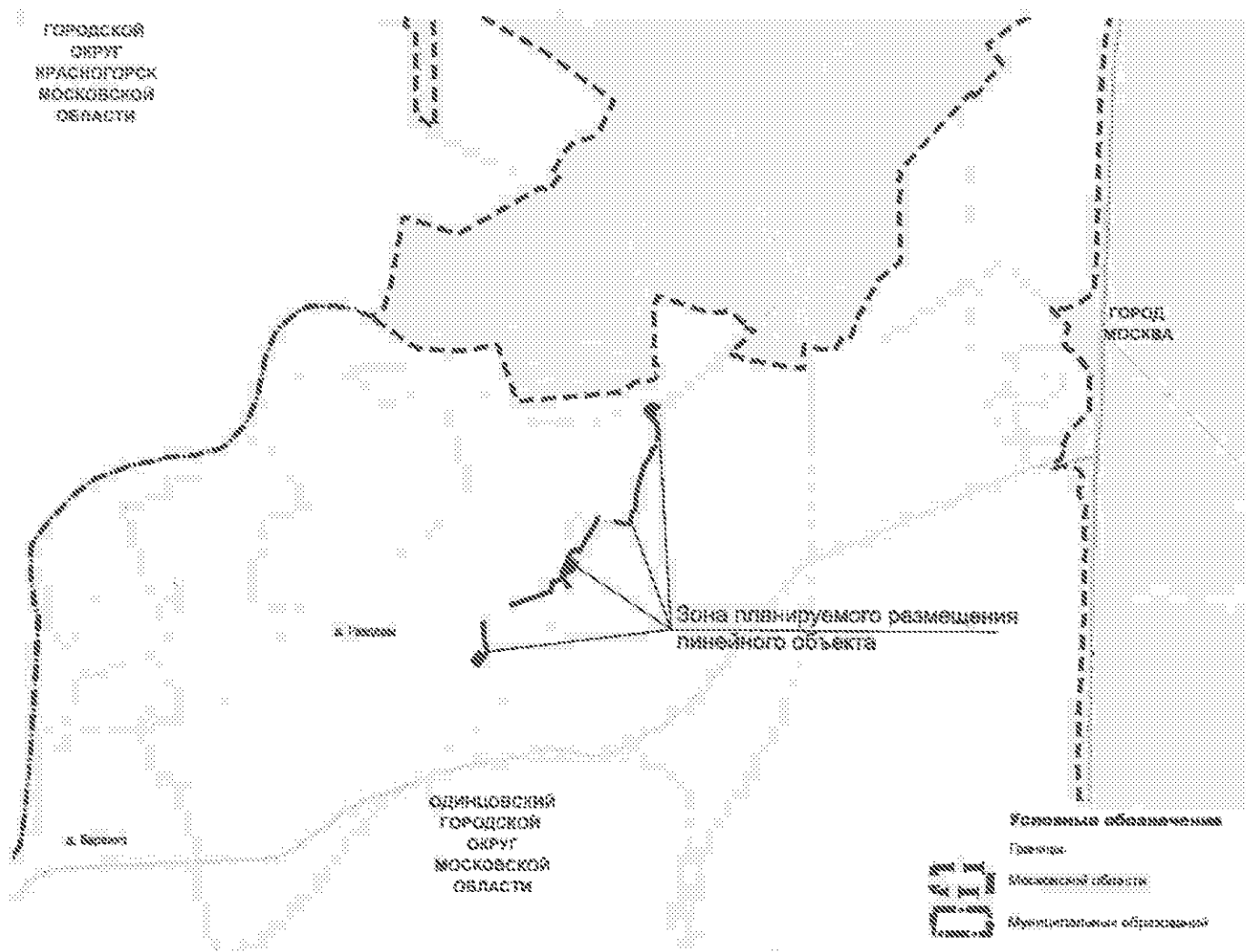
Примечание:

\* Красные линии и номера характерных точек красных линий отображены в соответствии с постановлением Правительства Московской области от 15.12.2020 № 968/42 «Об утверждении документации по планировке территории для строительства путепровода через автомобильную дорогу федерального значения А-106 «Рублево-Успенское шоссе» в д. Раздоры Одинцовского городского округа Московской области».

Документация по планировке территории для переустройства участка линейных объектов  
 КВЛ 110 кВ «Немчиновка – Барвиха 1, 2», КВЛ 110 кВ «Рублево – Барвиха 1, 2», участок  
 переустройства которых расположен в Одинцовском городском округе Московской области

## Раздел 2. Графическая часть

### Схема расположения элемента планировочной структуры




## УСЛОВНЫЕ ОБОЗНАЧЕНИЯ

### ГРАНИЦЫ:



ТЕРРИТОРИИ, В ОТНОШЕНИИ КОТОРОЙ ОСУЩЕСТВЛЯЕТСЯ ПОДГОТОВКА ПРОЕКТА ПЛАНИРОВКИ



ЗОНЫ ПЛАНИРУЕМОГО РАЗМЕЩЕНИЯ ЛИНЕЙНОГО ОБЪЕКТА И  
ЗОНЫ ПЛАНИРУЕМОГО РАЗМЕЩЕНИЯ ЛИНЕЙНЫХ ОБЪЕКТОВ,  
ПОДЛЕЖАЩИХ РЕКОНСТРУКЦИИ В СВЯЗИ С ИЗМЕНЕНИЕМ ИХ  
МЕСТОПОЛОЖЕНИЯ С НОМЕРАМИ ХАРАКТЕРНЫХ ТОЧЕК



ЗОН С ОСОБЫМИ УСЛОВИЯМИ ИСПОЛЬЗОВАНИЯ ТЕРРИТОРИЙ, ПОДЛЕЖАЩИХ  
УСТАНОВЛЕНИЮ В СВЯЗИ С РАЗМЕЩЕНИЕМ ЛИНЕЙНЫХ ОБЪЕКТОВ, ПОДЛЕЖАЩИХ  
РЕКОНСТРУКЦИИ В СВЯЗИ С ИЗМЕНЕНИЕМ ИХ МЕСТОПОЛОЖЕНИЯ



НАСЕЛЕННЫХ ПУНКТОВ, ВХОДЯЩИХ В СОСТАВ ГОРОДСКОГО  
ОКРУГА ОДИНЦОВСКИЙ МОСКОВСКОЙ ОБЛАСТИ\*\*

ЗОН ПЛАНИРУЕМОГО РАЗМЕЩЕНИЯ ОБЪЕКТОВ КАПИТАЛЬНОГО  
СТРОИТЕЛЬСТВА, УСТАНОВЛЕННЫЕ РАНЕЕ УТВЕРЖДЕННОЙ  
ДОКУМЕНТАЦИЕЙ ПО ПЛАНИРОВКЕ ТЕРРИТОРИИ:



ДОКУМЕНТАЦИЕЙ ПО ПЛАНИРОВКЕ ТЕРРИТОРИИ, УТВЕРЖДЕННОЙ  
ПОСТАНОВЛЕНИЕМ ПРАВИТЕЛЬСТВА МОСКОВСКОЙ ОБЛАСТИ ОТ 16.12.2019  
№ 969/43 «ОБ УТВЕРЖДЕНИИ ДОКУМЕНТАЦИИ ПО ПЛАНИРОВКЕ ТЕРРИТОРИИ,  
ПРЕДУСМАТРИВАЮЩЕЙ РАЗМЕЩЕНИЕ ЛИНЕЙНОГО ОБЪЕКТА  
«РЕКОНСТРУКЦИЯ (ВЫНОС) УЧАСТКОВ ГАЗОПРОВОДОВ:  
-«ЗАПАДНАЯ ПЕРЕМЫЧКА – КРП-14 (1 НИТКА)» ДУ 1200 ММ,  
РУ 1,2 МПА (ИНВ. № ОБ\_0005084), ОБЪЕКТ ПРАВА:  
«ГАЗОПРОВОД КРП-10 – КРП-14», КАДАСТРОВЫЙ НОМЕР 0:0:0:227,  
-«2 НИТКА КРП-14 – ЗАПАДНАЯ ПЕРЕМЫЧКА» ДУ 1000 ММ,  
РУ 1,2 МПА (ИНВ. № ОБ\_0005083), ОБЪЕКТ ПРАВА: «ГАЗОПРОВОД КРП-14 –  
КРП-13», КАДАСТРОВЫЙ НОМЕР 0:0:0:431.

В РАМКАХ СТРОИТЕЛЬСТВА ОБЪЕКТОВ СОЦИАЛЬНОЙ ИНФРАСТРУКТУРЫ ПО  
ОБЪЕКТУ «МНОГОФУНКЦИОНАЛЬНЫЙ ОБРАЗОВАТЕЛЬНЫЙ КОМПЛЕКС» ПО  
АДРЕСУ: МОСКОВСКАЯ ОБЛАСТЬ, ГОРОДСКОГО ОКРУГА ОДИНЦОВСКИЙ,  
ВЕЛИЗИ Д. РАЗДОРЫ, В ТОМ ЧИСЛЕ РАБОТЫ ПО ВЫНОСУ СУЩЕСТВУЮЩИХ  
ИНЖЕНЕРНЫХ СЕТЕЙ ИЗ ПЯТНА ЗАСТРОЙКИ (ЛПР И СТРОИТЕЛЬСТВО)»



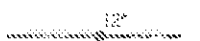
ПРОЕКТА ПЛАНИРОВКИ ТЕРРИТОРИИ, УТВЕРЖДЕННОГО ПОСТАНОВЛЕНИЕМ  
ГЛАВЫ СЕЛЬСКОГО ПОСЕЛЕНИЯ БАРВИХИНСКОЕ ОДИНЦОВСКОГО  
МУНИЦИПАЛЬНОГО РАЙОНА МОСКОВСКОЙ ОБЛАСТИ ОТ 27.03.2014 № 89 «ОБ  
УТВЕРЖДЕНИИ КОРРЕКТИРОВКИ ПРОЕКТА ПЛАНИРОВКИ ТЕРРИТОРИИ  
ОБЪЕКТА: «ЖИЛОЙ КОМПЛЕКС С ИНЖЕНЕРНОЙ ИНФРАСТРУКТУРОЙ ВЕЛИЗИ  
Д. РАЗДОРЫ, ООО «ПАРЦЕЛЬ»



ДОКУМЕНТАЦИЕЙ ПО ПЛАНИРОВКЕ ТЕРРИТОРИИ, УТВЕРЖДЕННОЙ  
ПОСТАНОВЛЕНИЕМ ПРАВИТЕЛЬСТВА МОСКОВСКОЙ ОБЛАСТИ ОТ 15.12.2020 №  
968/42 «ОБ УТВЕРЖДЕНИИ ДОКУМЕНТАЦИИ ПО ПЛАНИРОВКЕ ТЕРРИТОРИИ ДЛЯ  
СТРОИТЕЛЬСТВА ПУТЕПРОВОДА ЧЕРЕЗ АВТОМОБИЛЬНУЮ ДОРОГУ  
ФЕДЕРАЛЬНОГО ЗНАЧЕНИЯ А-106 «РУБЛЕВО-УСПЕНСКОЕ ШОССЕ» В Д. РАЗДОРЫ  
ОДИНЦОВСКОГО ГОРОДСКОГО ОКРУГА МОСКОВСКОЙ ОБЛАСТИ

\*\*Границы населенных пунктов Одинцовского городского округа Московской области отображены в соответствии с проектом Генерального плана Одинцовского городского округа применительно к населенному пункту деревня Раздоры


ЛЕСА (ПО ДАННЫМ КОМИТЕТА ЛЕСНОГО ХОЗЯЙСТВА)



КРАСНЫЕ ЛИНИИ (СУЩЕСТВУЮЩИЕ) С НОМЕРАМИ ХАРАКТЕРНЫХ ТОЧЕК



**ТРАНСПОРТНАЯ ИНФРАСТРУКТУРА:**



ПРОЕЗДЫ, ПЛОЩАДКИ, ПОДЪЕЗДЫ (ПЛАН)

**ИНЖЕНЕРНАЯ ИНФРАСТРУКТУРА:**

*существ.*    *демонт.*    *планир.*

**ЭЛЕКТРОСНАБЖЕНИЕ**

ПЕРЕХОДНЫЕ ПУНКТЫ



ОПОРЫ ВОЗДУШНЫХ ЛИНИЙ ЭЛЕКТРОПЕРЕДАЧИ



ВОЗДУШНЫЕ ЛИНИИ ЭЛЕКТРОПЕРЕДАЧИ  
НАПРЯЖЕНИЕМ 110 КВ



КАБЕЛЬНЫЕ ЛИНИИ ЭЛЕКТРОПЕРЕДАЧИ  
НАПРЯЖЕНИЕМ 110 КВ



**ВОДОСНАБЖЕНИЕ**

ВОДОПРОВОДНЫЕ СЕТИ



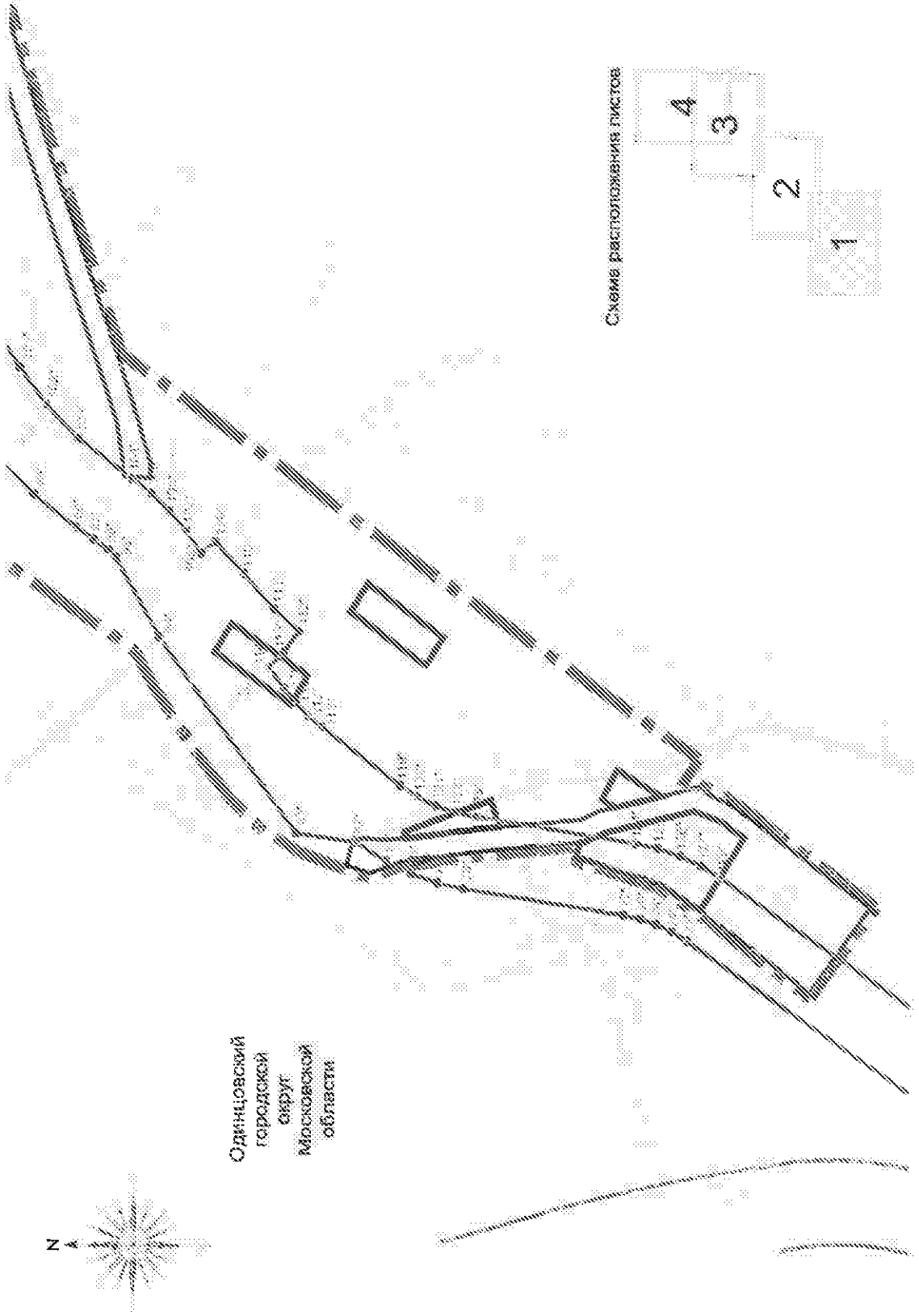
**СВЯЗЬ**

ЛИНЕЙНО-КАБЕЛЬНЫЕ СООРУЖЕНИЯ И ЛИНИИ СВЯЗИ



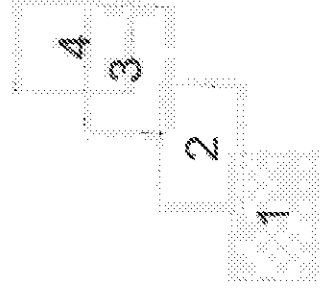
Документация по планировке территории для переустройства участка линейных объектов КВЛ 110 кВ «Измичиновка – Барыки 1, 2», КВЛ 110 кВ «Рублево – Барыки 1, 2», участок переустройства которых расположен в Одинцовском городском округе Московской области.

Чертеж красных линий



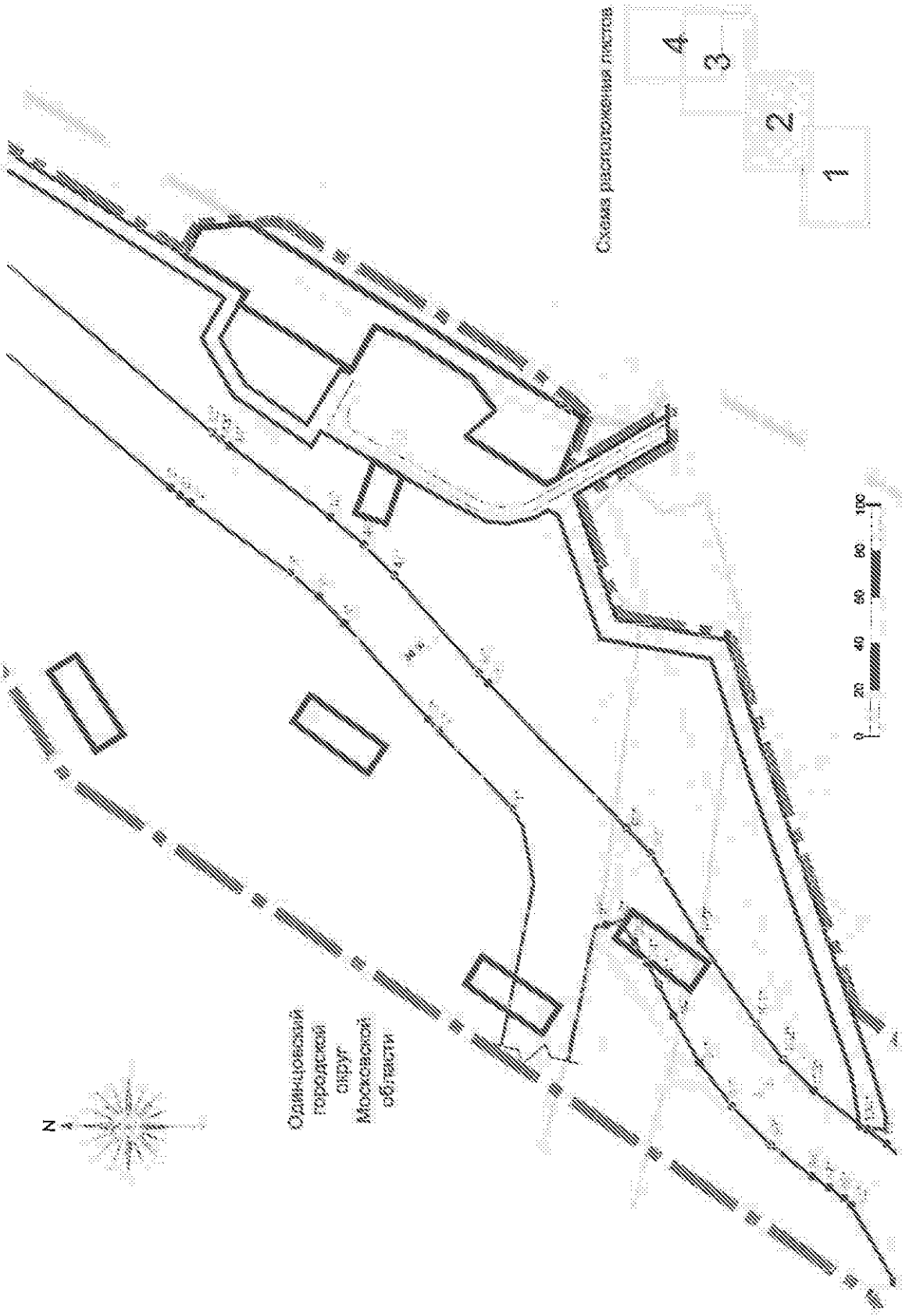
Одинцовский  
городской  
округ  
Московской  
области

Схема расположения листов

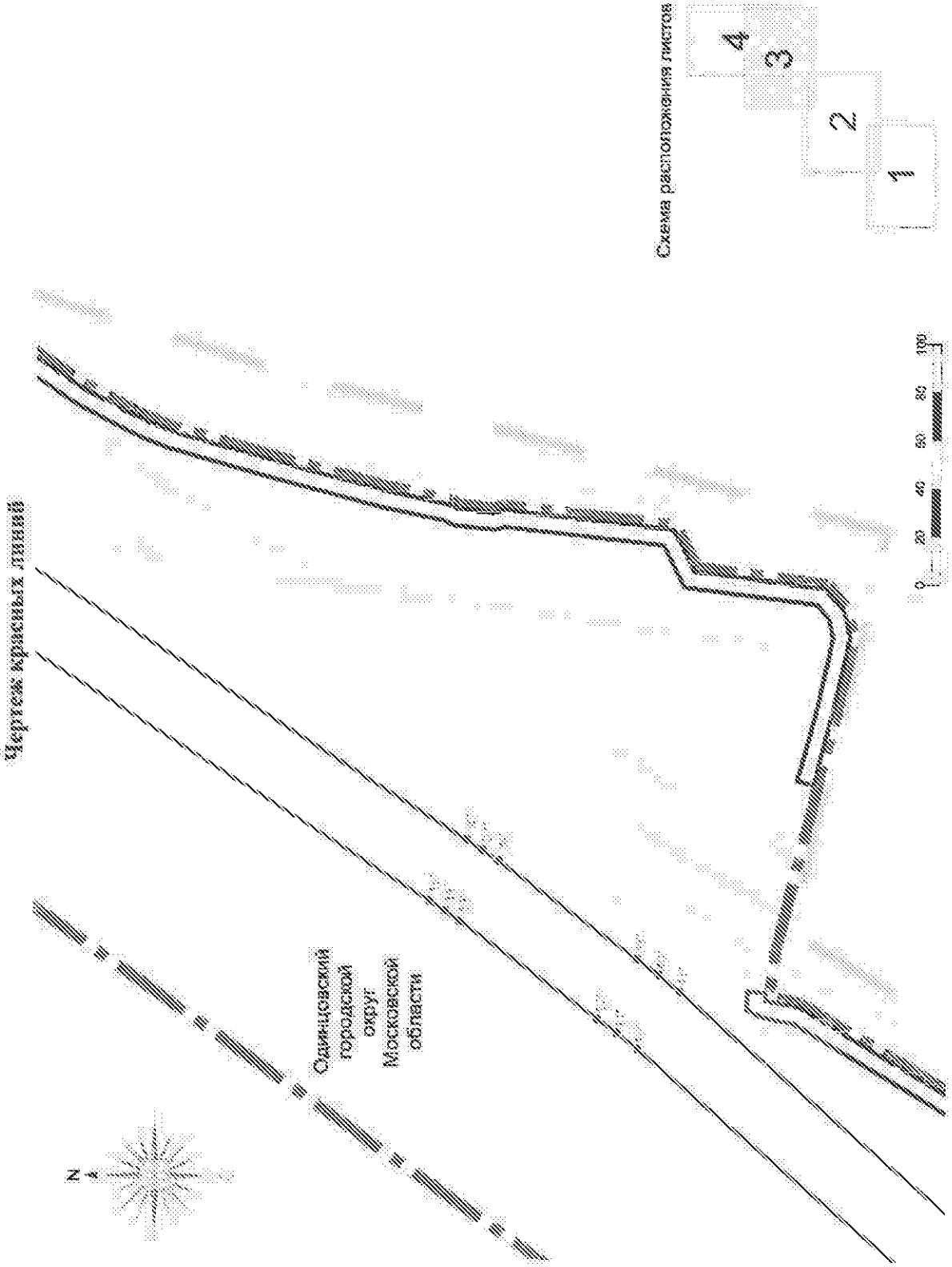


Документация по планировке территории для переустройства участка линейных объектов КЭП 110 кВ «Мамчиновка -- Баранка 1, 2», КЭП 110 кВ «Рублево -- Баранка 1, 2», участок переустройства которых расположен в Одинцовском городском округе Московской области.

Чертеж красных линий

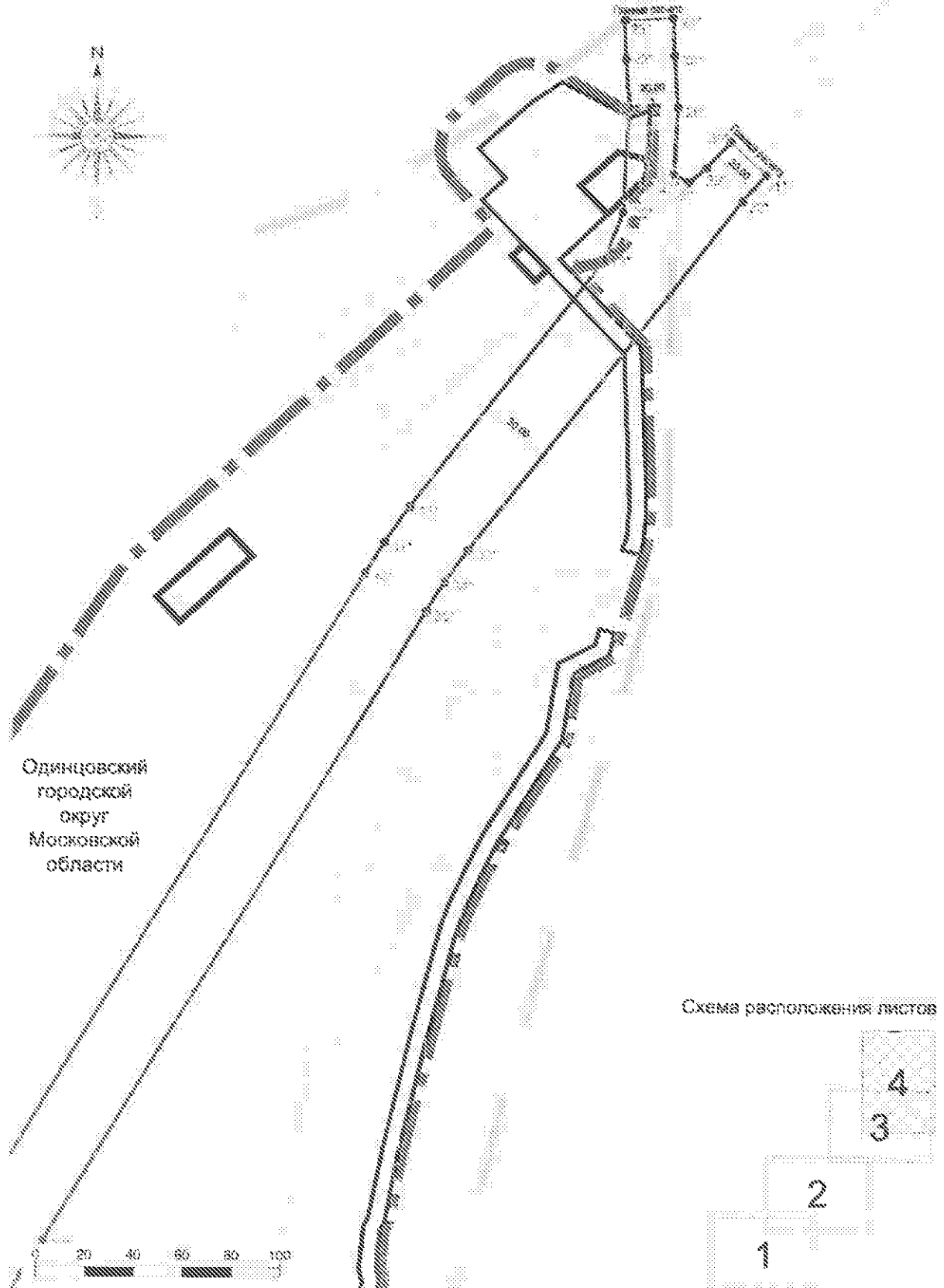


Документация по планировке территории для переустройства участка линейных объектов КВЛ 110 кВ «Измичиника — Барыла 1, 2», КВЛ 110 кВ «Рублево — Барыла 1, 2», участок переустройства которых расположен в Одинцовском городском округе Московской области.



Документация по планировке территории для переустройства участка линейных объектов  
КВЛ 110 кВ «Немчиновка – Барвиха 1, 2»,  
КВЛ 110 кВ «Рублево – Барвиха 1, 2», участок переустройства которых расположен в  
Одинцовском городском округе Московской области.

Чертеж красных линий



Документация по планировке территории для переустройства участка линейных объектов КВЛ 110 кВ «Имчиновка – Барвиха 1, 2», КВЛ 110 кВ «Гублево – Барвиха 1, 2», участок переустройства которых расположен в Одинцовском городском округе Московской области.

Чертеж границ зон планируемого размещения линейных объектов

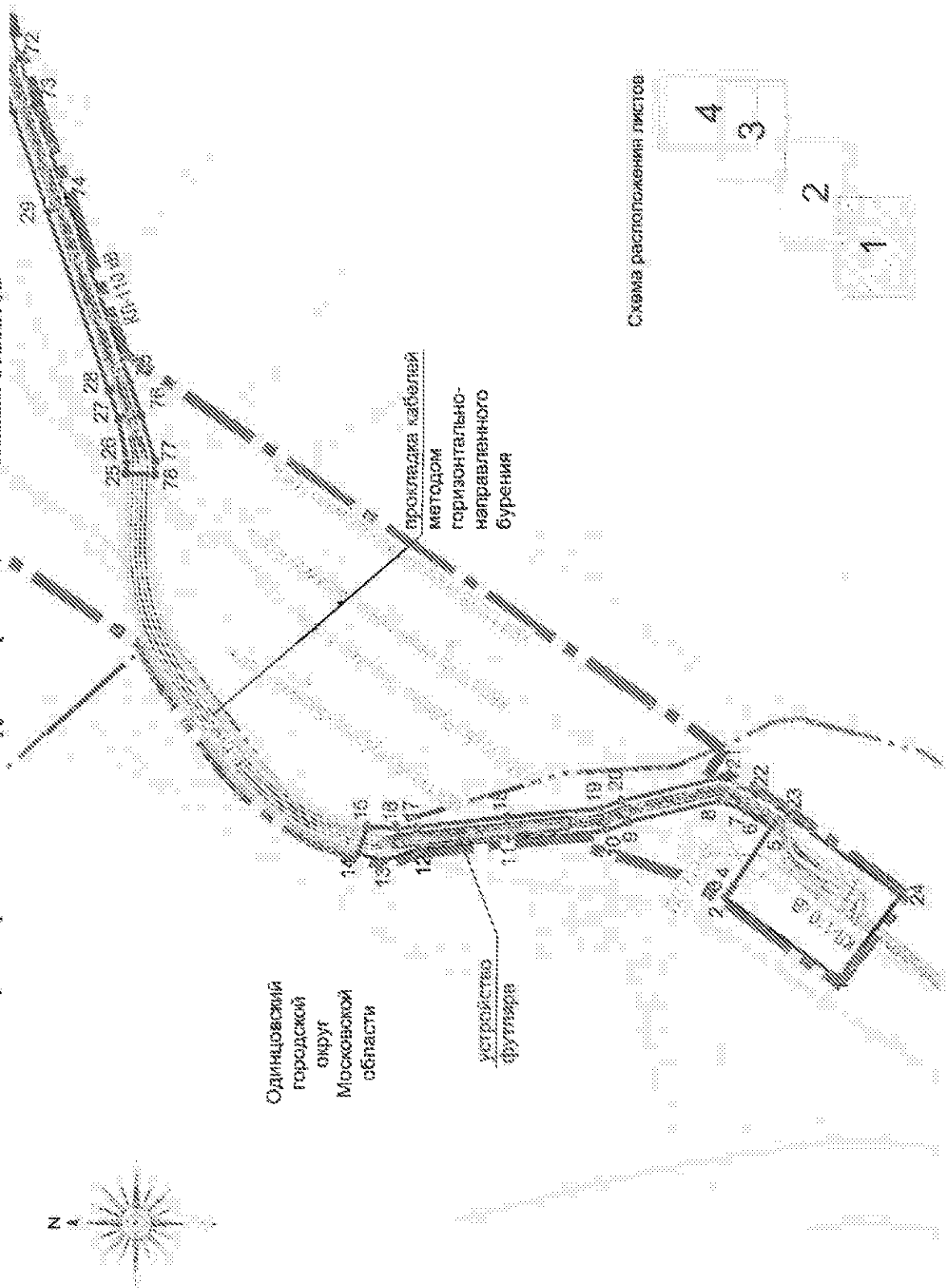
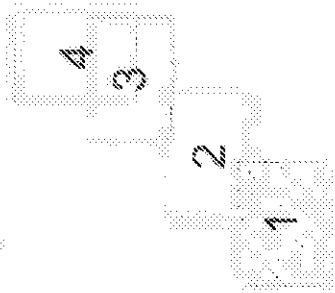


Схема расположения листов



Документация по планировке территории для переустройства участка линейных объектов КВЛ 110 кВ «Измачиновка – Барвиха 1, 2», КВЛ 110 кВ «Гублево – Барвиха 1, 2», участке переустройства которых расположены в Одинцовском городском округе Московской области.

Чертеж границы зон планируемого размещения линейных объектов

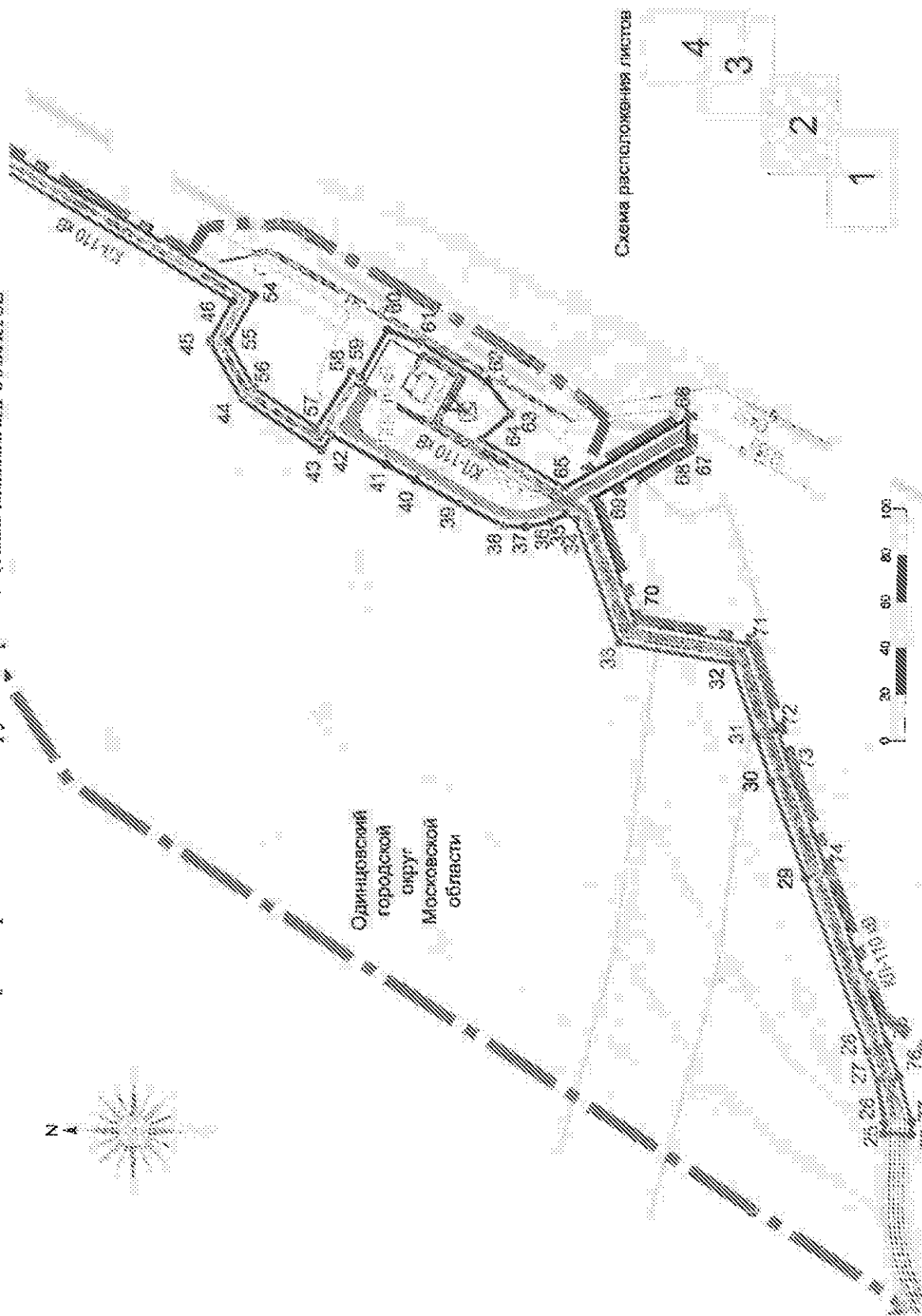
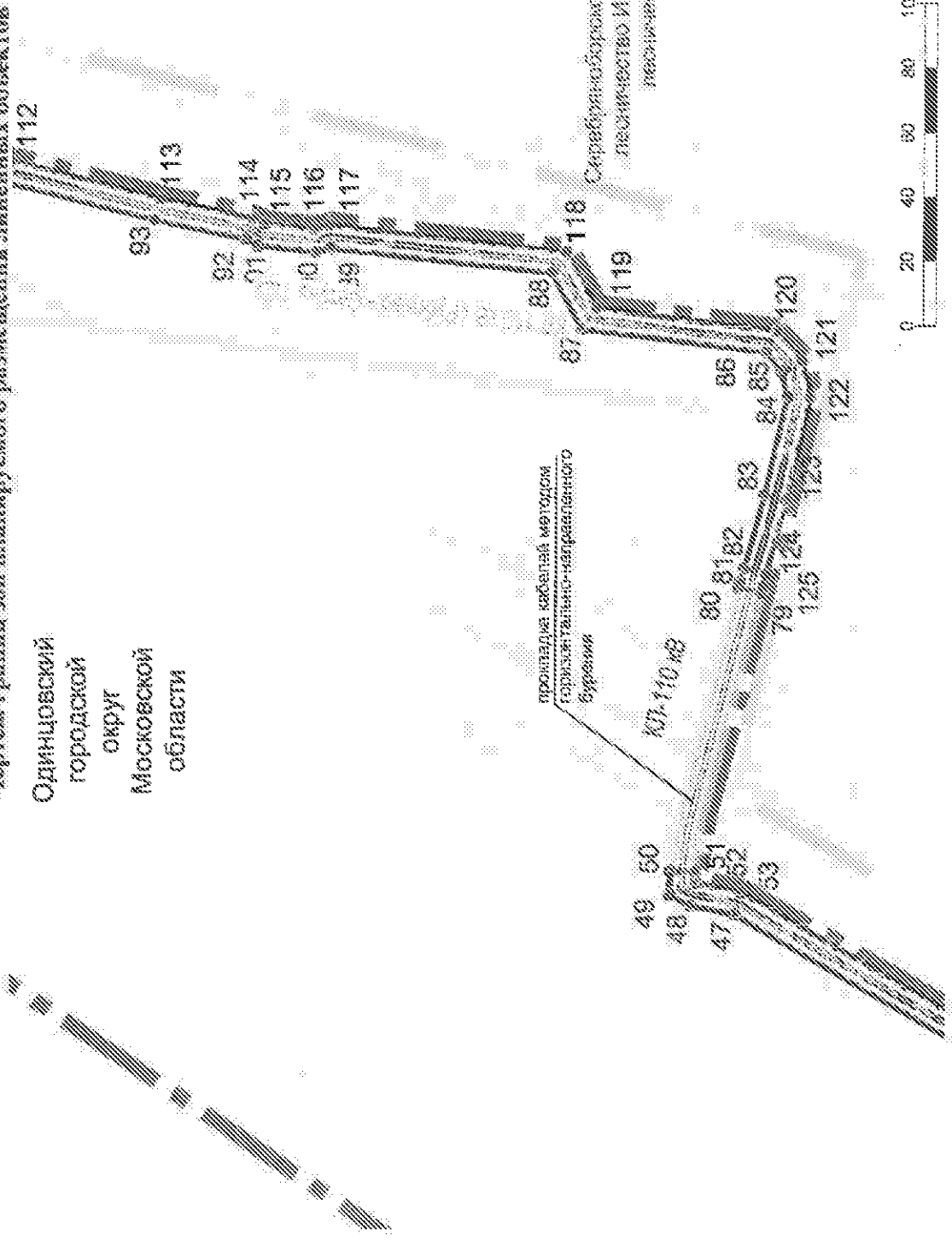


Схема расположения листов

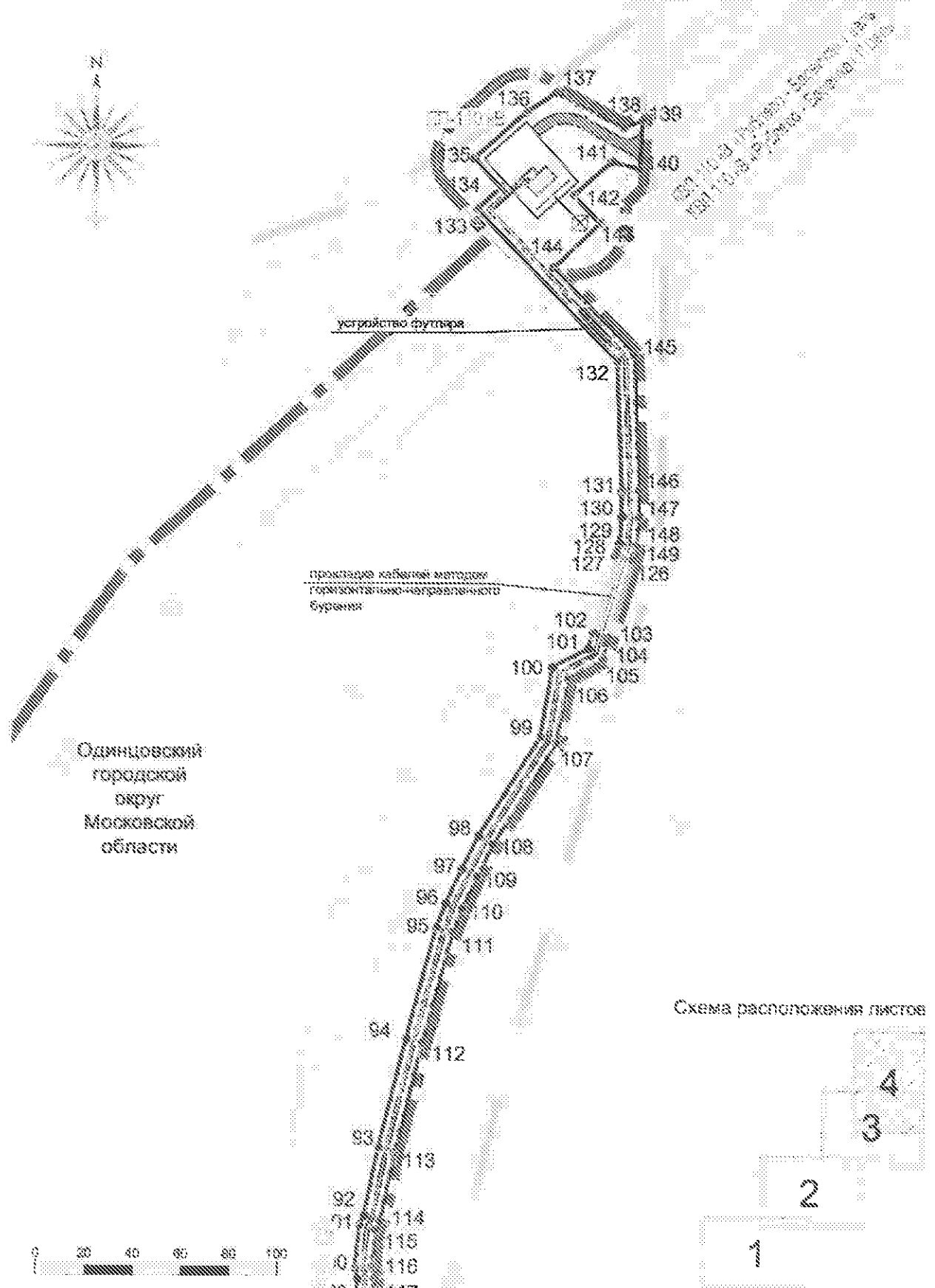
Документация по планировке территории для переустройства участка линейных объектов КВЛ 110 кВ «Немчиновка – Баранка 1, 2», КВЛ 110 кВ «Рублево – Баранка 1, 2», участок переустройства которых расположен в Одинцовском городском округе Московской области.

Чертеж границ зон планируемого размещения линейных объектов

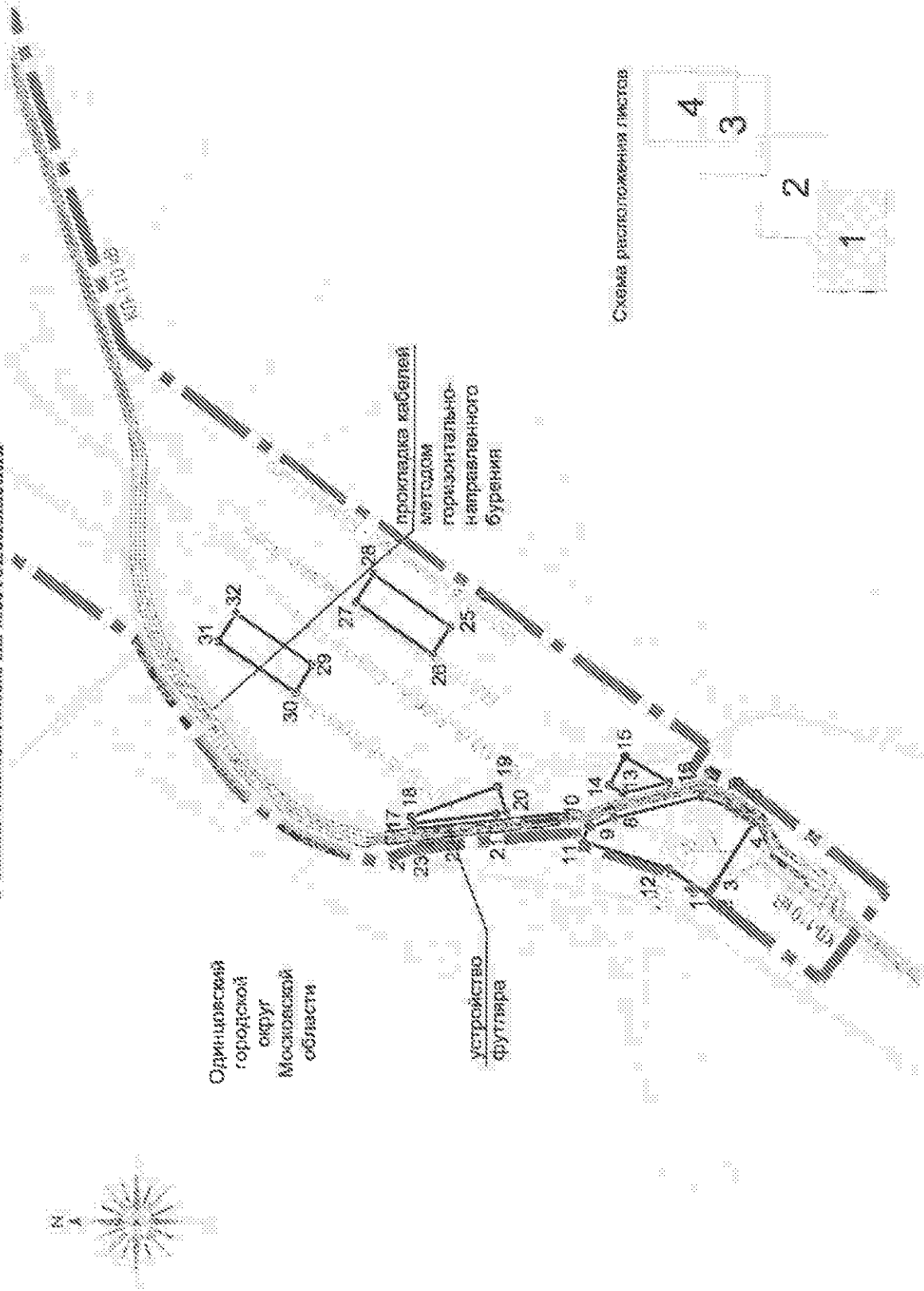




Документация по планировке территории для переустройства участка линейных объектов  
КВЛ 110 кВ «Немчиновка – Барвиха 1, 2», КВЛ 110 кВ «Рублево – Барвиха 1, 2», участок  
переустройства которых расположен в Одинцовском городском округе Московской области.  
Чертеж границ зон планируемого размещения линейных объектов

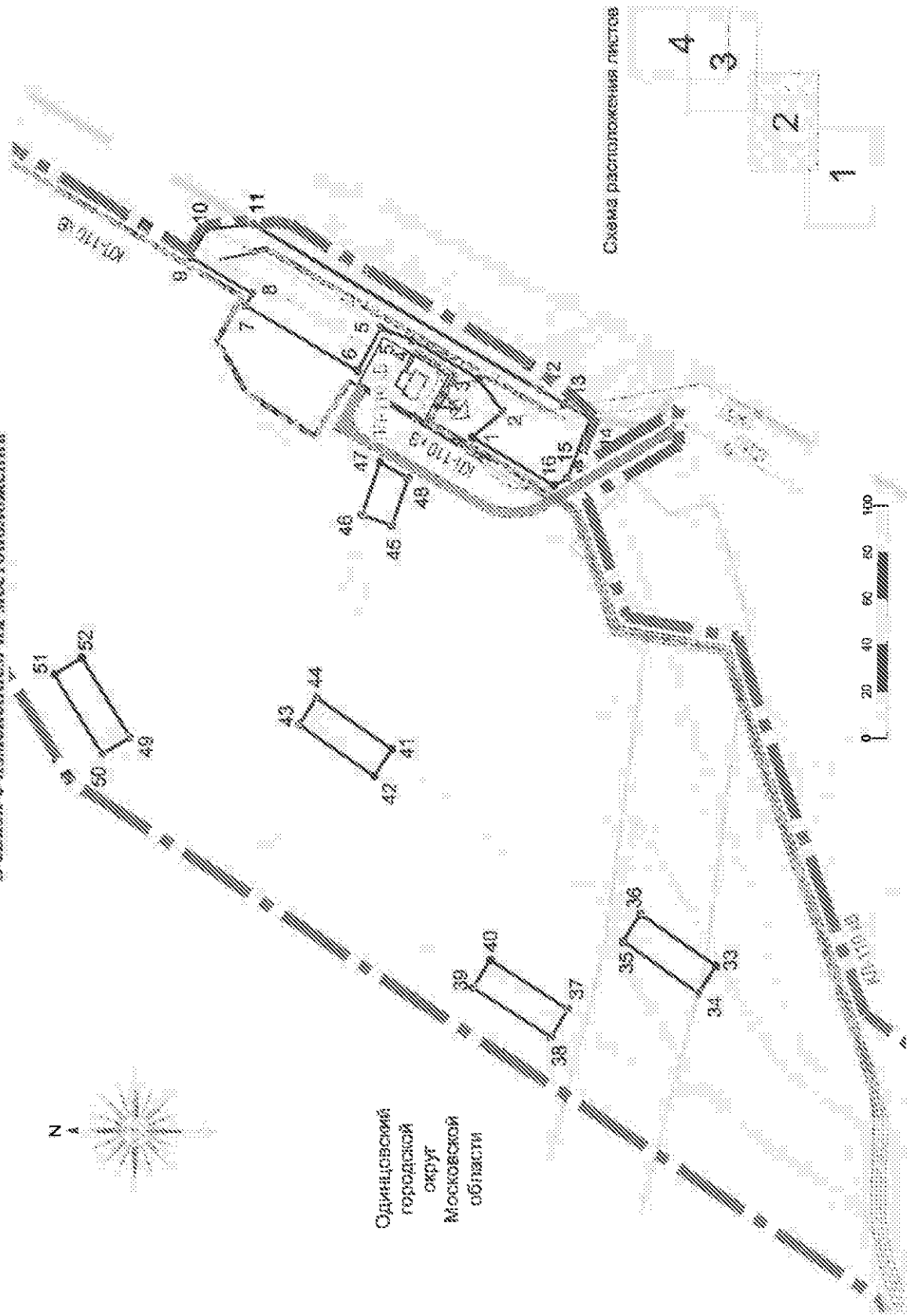


Документация по планировке территории для переустройства участка линейных объектов КДЛ 110 кВ «Немчиновка – Барвиха 1, 2», КЭЛ 110 кВ «Рублево – Барвиха 1, 2», участок переустройства которых расположен в Одинцовском городском округе Московской области. Чертеж границ зон планируемого размещения линейных объектов, подлежащих реконструкции в связи с изменением их местоположения



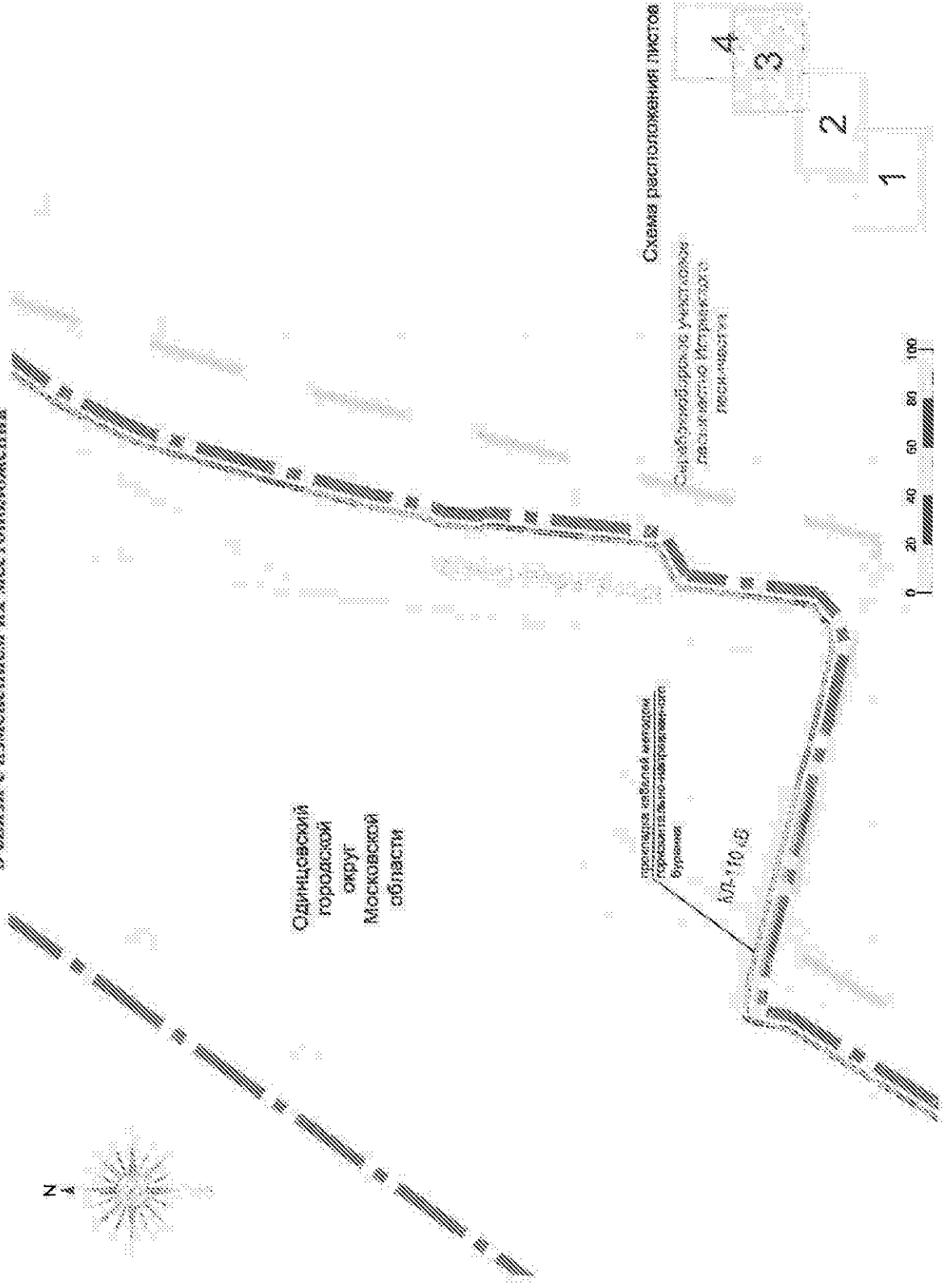
Документация по планировке территории для переустройства участка линейных объектов КВЛ 110 кВ «Немчиновка — Барвиха 1, 2», КВЛ 110 кВ «Рублево — Барвиха 1, 2», участок переустройства которых расположен в Одинцовском городском округе Московской области.

Чертеж границ зон планируемого размещения линейных объектов, подлежащих реконструкции в связи с изменением их местоположения

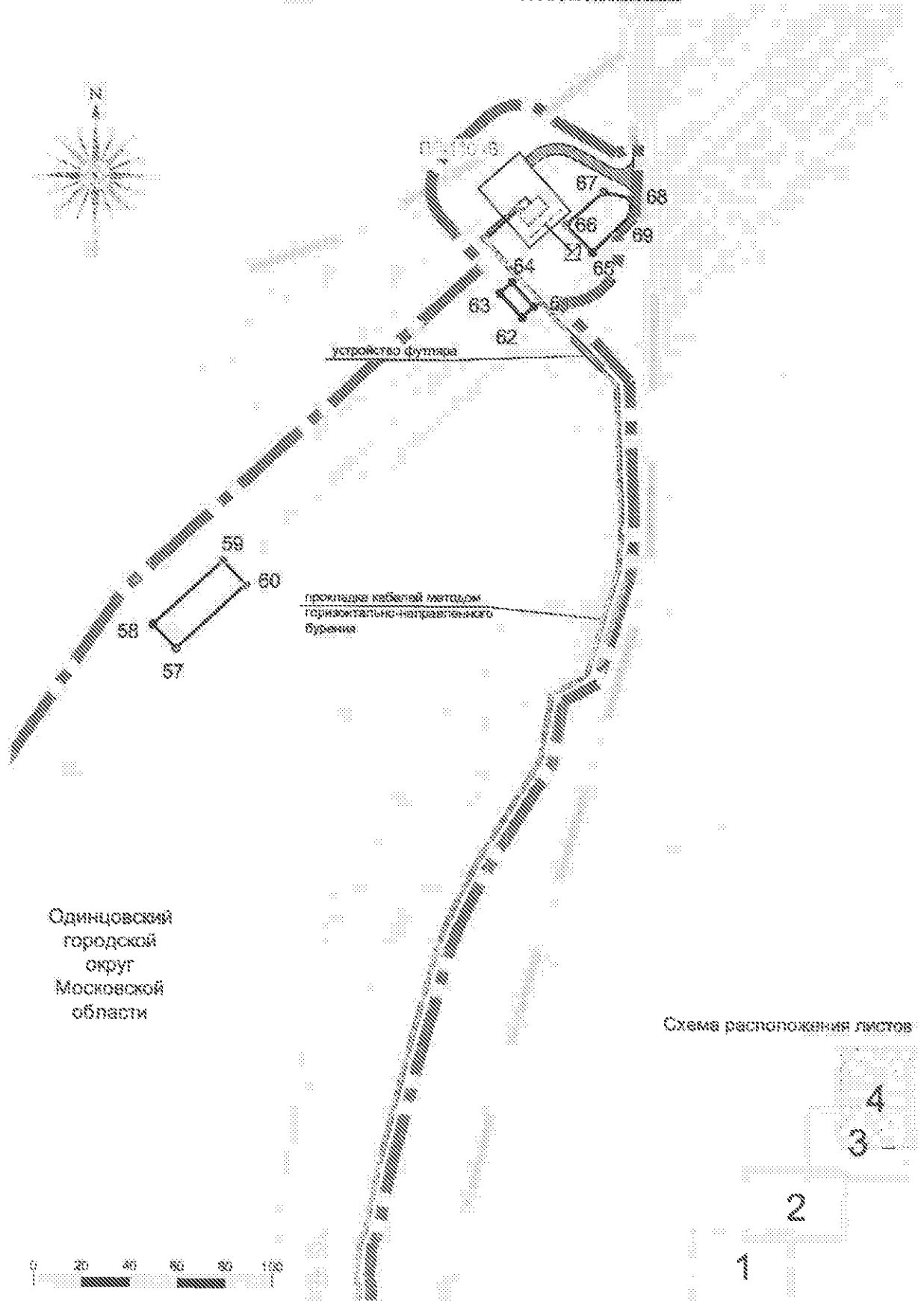


Документация по планировке территории для переустройства участка линейных объектов КВЛ 110 кВ «Бемчиновка ... Барниха 1, 2», КВЛ 110 кВ «Рублево ... Барниха 1, 2», участок переустройства которых расположен в Одинцовском городском округе Московской области.

Чертеж границ зон планируемого размещения линейных объектов, подлежащих реконструкции в связи с изменением их местоположения

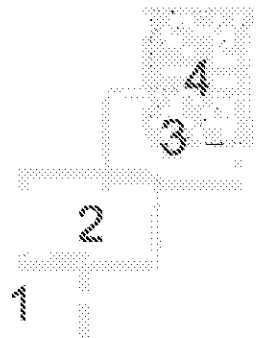


Документация по планировке территории для переустройства участка линейных объектов  
КВЛ 110 кВ «Немчиновка – Барвиха 1, 2», КВЛ 110 кВ «Рублево – Барвиха 1, 2», участок  
переустройства которых расположен в Одинцовском городском округе Московской области.  
Чертеж границ зон планируемого размещения линейных объектов, подлежащих реконструкции  
в связи с изменением их местоположения



Одинцовский  
городской  
округ  
Московской  
области

Схема расположения листов



## Проект межевания территории

В проекте межевания территории для переустройства участка линейных объектов КВЛ 110 кВ «Немчиновка – Барвиха 1, 2», КВЛ 110 кВ «Рублево – Барвиха 1, 2», участок переустройства которых расположен в городском округе Одинцовский Московской области определено местоположение границ образуемых земельных участков, предназначенных для размещения линейных объектов, включающих элементы их обустройства.

Перечень и сведения о площади образуемых земельных участков, предназначенных для переустройства участков линейных объектов, в том числе возможные способы их образования приведены в «Образуемые земельные участки».

Изменяемые земельные участки отсутствуют.

Границы образуемых земельных участков, а также условные номера образуемых земельных участков и номера поворотных точек их границ отображены на графическом материале «Чертеж межевания территории».

Координаты поворотных точек границ образуемых земельных участков приведены в каталоге координат поворотных точек границ образуемых земельных участков в системе координат МСК-50.

Площади в границах публичных сервитутов (планируемых) представлены в таблице «Публичные сервитуты (планируемые)». Планируемые публичные сервитуты образованы с целью размещения инженерных сооружений.

Координаты поворотных точек границ публичных сервитутов (планируемых) приведены в каталоге координат поворотных точек границ публичных сервитутов (планируемых) в системе координат МСК-50.

Границы публичных сервитутов (планируемых), отображены на графическом материале «Чертеж межевания территории».

## Образуемые земельные участки

№	Кадастровый номер исходного земельного участка	Адрес	Условный номер образуемого земельного участка	Площадь испрашиваемого земельного участка кв.м	Планируемый вид разрешенного использования земельных участков (код)	Способ образования
1	2	3	4	5	6	7
Образуемые земельные участки в зоне планируемого размещения линейного объекта						
1	50:20:0010112	Московская область, Одинцовский городской округ	50:20:0010112:3У1	3	Энергетика (6.7)	Образование из земель, находящихся в государственной или муниципальной собственности
2	50:20:0010112	Московская область, Одинцовский городской округ	50:20:0010112:3У2	512	Энергетика (6.7)	Образование из земель, находящихся в государственной или муниципальной собственности
3	50:20:0010112	Московская область, Одинцовский городской округ	50:20:0010112:3У3	1878	Энергетика (6.7)	Образование из земель, находящихся в государственной или муниципальной собственности
57	50:20:0010112	Московская область, Одинцовский городской округ	50:20:0010112:3У4	271	Энергетика (6.7)	Образование из земель, находящихся в государственной или муниципальной собственности

Каталог координат поворотных точек границ образуемых земельных участков  
Система координат МСК-50

Номер точки	Координаты, м	
	X	Y
1		
1	469446.87	2177334.28
2	469445.17	2177333.98
3	469445.70	2177330.03
1	469446.87	2177334.28
2		
2	469445.17	2177333.98
4	469407.01	2177327.33
5	469403.04	2177315.23
6	469404.39	2177304.71
7	469405.79	2177293.79
8	469414.10	2177319.11
9	469444.09	2177324.20
10	469444.14	2177324.38
3	469445.70	2177330.03
2	469445.17	2177333.98
3		
11	469388.35	2177271.04
12	469373.37	2177229.71
13	469346.55	2177155.44
14	469341.75	2177141.72
15	469335.72	2177122.53
16	469335.87	2177117.02
17	469347.87	2177117.39
18	469347.74	2177122.04
19	469350.99	2177139.99
20	469355.31	2177152.32
21	469382.11	2177226.54
22	469397.13	2177267.97
23	469403.66	2177287.30
7	469405.79	2177293.79

Номер точки	Координаты, м	
	X	Y
6	469404.39	2177304.71
5	469403.04	2177315.23
24	469394.84	2177290.24
11	469388.35	2177271.04
57		
152	469466.52	2177405.46
285	469444.59	2177417.91
288	469438.70	2177409.75
289	469439.53	2177409.33
153	469463.75	2177395.42
152	469466.52	2177405.46



## Публичные сервитуты (планируемые)

Порядковый № ЗУ	Кадастровый номер исходного земельного участка	Площадь исходного земельного участка кв.м	Категория исходного земельного участка	Вид разрешенного использования исходного земельного участка	Адрес	Правообладатель земельного участка	Вид права	Условный номер публичного сервитута (планируемого) постоянного	Площадь испрашиваемого земельного участка кв.м	Способ образования
1	2	3	4	5	6	7	8	9	10	11
4	50:20:0010112:1869	34351	Земля населённых пунктов	Для индивидуального жилищного строительства	Московская область, р-н Одинцовский, п. Рублево	Общество с ограниченной ответственностью «Остров»	Собственность	50:20:0010112:1869/зср/1	3800	Установление постоянного публичного сервитута в соответствии со ст.39.37 Земельного Кодекса Российской Федерации
7	50:20:0010112:1869	34351	Земли населённых пунктов	Для индивидуального жилищного строительства	Московская область, р-н Одинцовский, п. Рублево	Общество с ограниченной ответственностью «Остров»	Собственность	50:20:0010112:1869/зср/2	1057	Установление постоянного публичного сервитута в соответствии со ст.39.37 Земельного Кодекса Российской Федерации

Катастровый номер земельного участка	Площадь исходного земельного участка кв.м	Категория земельного участка	Вид разрешенного использования земельного участка	Адрес	Правообладатель земельного участка	Вид права	Условный номер публичного сервитута (планируемого) постоянного	Площадь испрашиваемого земельного участка/части земельного участка кв.м	Способ образования
26	34351	Земли населённых пунктов	Для индивидуального жилищного строительства	Московская область, р-н Одинцовский, п. Рублево	Общество с ограниченной ответственностью «Остров»	Собственность	50:20:0010112:1 869/чзУ3	378	Установление постоянного публичного сервитута в соответствии со ст.39.37 Земельного Кодекса Российской Федерации
30	34351	Земли населённых пунктов	Для индивидуального жилищного строительства	Московская область, р-н Одинцовский, п. Рублево	Общество с ограниченной ответственностью «Остров»	Собственность	50:20:0010112:1 869/чзУ4	94	Установление постоянного публичного сервитута в соответствии со ст.39.37 Земельного Кодекса Российской Федерации
5	12311 +/- 39 кв. м	Земли населённых пунктов	Для индивидуального жилищного строительства	Московская область, Одинцовский район, п. Рублево	Ермоченко Лина Анатольевна	Собственность	50:20:0010112:1 811/чзУ1	1263	Установление постоянного публичного сервитута в соответствии со ст.39.37 Земельного Кодекса Российской Федерации

Порядковый № ЗУ	Кадастровый номер земельного участка	Площадь исходного земельного участка кв.м	Категория исходного земельного участка	Вид разрешенного использования земельного участка	Адрес	Правообладатель земельного участка	Вид права	Условный номер публичного сервитута (планируемого) постоянного	Площадь ирраши-ваемого земельного участка/части земельного участка кв.м	Способ образования
6	50:20:0010112:1812	12312 +/- 39 кв. м	Земли населённых пунктов	Для индивидуального жилищного строительства	Московская область, Одинцовский район, п. Рублево	Ермоchenko Лина Анзольевна	Собст- венность	50:20:0010112:1 812/чзу1	1270	Установление постоянного публичного сервитута в соответствии со ст.39.37 Земельного Кодекса Российской Федерации
12	50:20:0010112:1949	27893 +/- 58 кв. м	Земли населённых пунктов	Для индивидуального жилищного строительства	Московская область, Одинцовский район, п. Рублево	Юшвев Гаврил Абрамович	Собст- венность	50:20:0010112:1 949/чзу1	1689	Установление постоянного публичного сервитута в соответствии со ст.39.37 Земельного Кодекса Российской Федерации
34	50:20:0010112:1949	27893 +/- 58 кв. м	Земли населённых пунктов	Для индивидуального жилищного строительства	Московская область, Одинцовский район, п. Рублево	Юшвев Гаврил Абрамович	Собст- венность	50:20:0010112:1 949/чзу2	319	Установление постоянного публичного сервитута в соответствии со ст.39.37 Земельного Кодекса Российской Федерации

Порядковый № 37	Кадастровый номер исходного земельного участка	Площадь исходного земельного участка кв.м	Категория исходного земельного участка	Вид разрешенного использования исходного земельного участка	Адрес	Правообладатель исходного земельного участка	Вид права	Условный номер публичного сервитута (планируемого) постоянного	Площадь неприши- ваемого земельного участка/части земельного участка кв.м	Способ образования
37	50:20:0010112:1949	27893 +/- 58 кв. м	Земли населённых пунктов	Для инди- видуального жилищного строительства	Московская область, Одинцовский район, п. Рублево	Юшваев Гаврил Абрамович	Собст- венность	50:20:0010112:1 949/чзУ3	1872	Установление постоянного публичного сервитута в соответствии со ст.39.37 Земельного Кодекса Российской Федерации
58	50:20:0010112:1949	27893 +/- 58 кв. м	Земли населённых пунктов	Для инди- видуального жилищного строительства	Московская область, Одинцовский район, п. Рублево	Юшваев Гаврил Абрамович	Собст- венность	50:20:0010112:1 949/чзУ4	24	Установление постоянного публичного сервитута в соответствии со ст.39.37 Земельного Кодекса Российской Федерации
8	50:20:0010112:1994	11249 +/- 37 кв. м	Земли населённых пунктов	Для инди- видуального жилищного строительства	Московская область, р-н Одинцовский, п. Рублево	Ермоchenko Лина Анатольевна	Собст- венность	50:20:0010112:1 994/чзУ1	105	Установление постоянного публичного сервитута в соответствии со ст.39.37 Земельного Кодекса Российской Федерации

Порядковый № ЗУ	Кадастровый номер земельного участка	Площадь исходного земельного участка кв.м	Категория исходного земельного участка	Вид разрешенного использования	Адрес	Правообладатель исходного земельного участка	Вид права	Условный номер публичного сервитута (планируемого) постоянного	Площадь испрашиваемого земельного участка/части земельного участка кв.м	Способ образования
9	50:20:0010112:2026	20186 +/- 50кв. м	Земли населённых пунктов	Для индивидуального жилищного строительства	Московская область, р-н Одинцовский, п. Рублево	Ермоченко Лина Анатольевна	Собственность	50:20:0010112:2 026/чзУ1	1652	Установление постоянного публичного сервитута в соответствии со ст.39.37 Земельного Кодекса Российской Федерации
11	50:20:0010112:2026	20186 +/- 50кв. м	Земли населённых пунктов	Для индивидуального жилищного строительства	Московская область, р-н Одинцовский, п. Рублево	Ермоченко Лина Анатольевна	Собственность	50:20:0010112:2 026/чзУ2	1223	Установление постоянного публичного сервитута в соответствии со ст.39.37 Земельного Кодекса Российской Федерации
36	50:20:0010112:2026	20186 +/- 50кв. м	Земли населённых пунктов	Для индивидуального жилищного строительства	Московская область, р-н Одинцовский, п. Рублево	Ермоченко Лина Анатольевна	Собственность	50:20:0010112:2 026/чзУ3	1514	Установление постоянного публичного сервитута в соответствии со ст.39.37 Земельного Кодекса Российской Федерации

Порядковый № ЗУ	Кадастровый номер исходного земельного участка	Площадь исходного земельного участка кв.м	Категория исходного земельного участка	Вид разрешенного использования исходного земельного участка	Адрес	Правообладатель земельного участка	Вид права	Условный номер публичного сервитута (планируемого) постоянного	Площадь испрашиваемого земельного участка/части земельного участка кв.м	Способ образования
10	50:20:0010112:2011	2856 +/- 19 кв. м	Земли населённых пунктов	Для индивидуального жилищного строительства	Московская область, р-н Одинцовский, п. Рублево	Клиновский Тимофей Тимофеевич	Собственность	50:20:0010112:2011/чпу1	453	Установление постоянного публичного сервитута в соответствии со ст.39.37 Земельного Кодекса Российской Федерации
13	50:20:0010112:1826	2 315	Земли населённых пунктов	Для индивидуального жилищного строительства	Московская область, р-н Одинцовский, п. Рублево	-	-	50:20:0010112:1826/чпу1	854	Установление постоянного публичного сервитута в соответствии со ст.39.37 Земельного Кодекса Российской Федерации
15	50:20:0010112:1826	2 315	Земли населённых пунктов	Для индивидуального жилищного строительства	Московская область, р-н Одинцовский, п. Рублево	-	-	50:20:0010112:1826/чпу2	11	Установление постоянного публичного сервитута в соответствии со ст.39.37 Земельного Кодекса Российской Федерации

Катастровый номер земельного участка	Площадь исходного земельного участка кв. м	Категория исходного земельного участка	Вид разрешенного использования земельного участка	Адрес	Правообладатель земельного участка	Вид права	Условный номер публичного сервитута (планируемого) постоянного	Площадь испрашиваемого земельного участка/части земельного участка кв.м	Способ образования
17	2 315	Земли населённых пунктов	Для индивидуального жилищного строительства	Московская область, р-н Одинцовский, п. Рублево	-	-	50:20:0010112:1 826/чзУ3	130	Установление постоянного публичного сервитута в соответствии со ст.39.37 Земельного Кодекса Российской Федерации
18	2 315	Земли населённых пунктов	Для индивидуального жилищного строительства	Московская область, р-н Одинцовский, п. Рублево	-	-	50:20:0010112:1 826/чзУ4	261	Установление постоянного публичного сервитута в соответствии со ст.39.37 Земельного Кодекса Российской Федерации
20	2 315	Земли населённых пунктов	Для индивидуального жилищного строительства	Московская область, р-н Одинцовский, п. Рублево	-	-	50:20:0010112:1 826/чзУ5	5	Установление постоянного публичного сервитута в соответствии со ст.39.37 Земельного Кодекса Российской Федерации

Порядковый № ЗУ	Кадастровый номер земельного участка	Площадь исходного земельного участка кв.м	Категория исходного земельного участка	Вид разрешенного использования земельного участка	Адрес	Правообладатель земельного участка	Вид права	Условный номер сервитута (планируемого постоянного)	Площадь испрашиваемого земельного участка/части земельного участка кв.м	Способ образования
14	50:20:0010112:1827	2314 +/- 17 кв. м	Земли населённых пунктов	Для индивидуального жилищного строительства	Московская область, р-н Одинцовский, п. Рублево	Ермоченко Лина Анатольевна	Собственность	50:20:0010112:1 827/чзУ1	774	Установление постоянного публичного сервитута в соответствии со ст.39.37 Земельного Кодекса Российской Федерации
16	50:20:0010112:1827	2314 +/- 17 кв. м	Земли населённых пунктов	Для индивидуального жилищного строительства	Московская область, р-н Одинцовский, п. Рублево	Ермоченко Лина Анатольевна	Собственность	50:20:0010112:1 827/чзУ2	34	Установление постоянного публичного сервитута в соответствии со ст.39.37 Земельного Кодекса Российской Федерации
38	50:20:0010112:1827	2314 +/- 17 кв. м	Земли населённых пунктов	Для индивидуального жилищного строительства	Московская область, р-н Одинцовский, п. Рублево	Ермоченко Лина Анатольевна	Собственность	50:20:0010112:1 827/чзУ3	986	Установление постоянного публичного сервитута в соответствии со ст.39.37 Земельного Кодекса Российской Федерации



Порядковый № ЗУ	Кадастровый номер земельного участка	Площадь исходного земельного участка кв.м	Категория исходного земельного участка	Вид разрешенного использования земельного участка	Адрес	Правообладатель исходного земельного участка	Вид права	Условный номер публичного сервитута (планируемого постоянного)	Площадь истраченного земельного участка/части земельного участка кв.м	Способ образования
19	50:20:0010112:1948	6806 +/- 29кв. м	Земли населённых пунктов	Для индвидуального жилищного строительства	Московская область, Одинцовский район, п. Рублево	Юшваев Гаврил Абрамович	Собственность	50:20:0010112:1948/чзу1	119	Установление постоянного публичного сервитута в соответствии со ст.39.37 Земельного Кодекса Российской Федерации
21	50:20:0010112:1948	6806 +/- 29кв. м	Земли населённых пунктов	Для индвидуального жилищного строительства	Московская область, Одинцовский район, п. Рублево	Юшваев Гаврил Абрамович	Собственность	50:20:0010112:1948/чзу2	2	Установление постоянного публичного сервитута в соответствии со ст.39.37 Земельного Кодекса Российской Федерации
22	50:20:0000000:306973	18873 +/- 48кв. м	Земли сельскохозяйственного назначения	Для садоводства	Московская область, р-н Одинцовский, д. Раздоры, Российская Федерация, ПСК «Раздоры»	Потребительский садоводческий кооператив «Раздоры»	Собственность	50:20:0000000:306973/чзу1	7	Установление постоянного публичного сервитута в соответствии со ст.39.37 Земельного Кодекса Российской Федерации

Порядковый № 39	Кадастровый номер исходного земельного участка	Площадь исходного земельного участка кв.м	Категория исходного земельного участка	Вид разрешенного использования исходного земельного участка	Адрес	Правообладатель исходного земельного участка	Вид права	Условный номер публичного сервитута (планируемого) постоянного	Площадь испрашиваемого земельного участка/части земельного участка кв.м	Способ образования
51	50:20:0000000:3069 73	18873 +/- 48 кв. м	Земли сельскохозяйственного назначения	Для садоводства	Московская область, р-н Одинцовский, д. Раздоры, Российская Федерация, ПСК «Раздоры»	Потребительский садоводческий кооператив «Раздоры»	Собственность	50:20:0000000:3 06973/чу2	13	Установление постоянного публичного сервитута в соответствии со ст.39.37 Земельного Кодекса Российской Федерации
23	50:20:001012:1587	21020 +/- 45 кв. м	Земли особо охраняемых территорий и объектов	Для рекреационных целей, озеленения и организации детского отдыха	Московская область, Одинцовский район, СП Баранинское, вблизи д. Раздоры	Муниципальное образование Одинцовский городской округ Московской области	Собственность	50:20:001012:1 587/чу1	571	Установление постоянного публичного сервитута в соответствии со ст.39.37 Земельного Кодекса Российской Федерации
48	50:20:001012:1587	21020 +/- 45 кв. м	Земли особо охраняемых территорий и объектов	Для рекреационных целей, озеленения и организации детского отдыха	Московская область, Одинцовский район, СП Баранинское, вблизи д. Раздоры	Муниципальное образование Одинцовский городской округ Московской области	Собственность	50:20:001012:1 587/чу2	7	Установление постоянного публичного сервитута в соответствии со ст.39.37 Земельного Кодекса Российской Федерации

Порядковый № 3У	Кадастровый номер исходного земельного участка	Площадь исходного земельного участка кв.м	Категория исходного земельного участка	Вид разрешенного использования исходного земельного участка	Адрес	Правооблада- тель исходного земельного участка	Вид права	Условный номер публичного сервитута (планируемого) постоянного	Площадь испраши- ваемого земельного участка/части земельного участка кв.м	Способ образования
49	50:20:0010112:1587	21020 +/- 45 кв. м	Земли особо охраняемых территорий и объектов	Для рекреацион- ных целей, озеленения и организации детского отдыха	Московская область, Одинцовский район, СП Барвихинское, вблизи д. Раздоры	Муници- пальное образование Одинцовский городской округ Московской области	Собст- венность	50:20:0010112:1 587/чзУ3	281	Установление постоянного публичного сервитута в соответствии со ст.39.37 Земельного Кодекса Российской Федерации
24	50:20:0010112:1583	11753 +/- 23 кв. м	Земли особо охраняемых территорий и объектов	Для рекреацион- ных целей, озеленения и организации детского отдыха	Московская область, Одинцовский район, СП Барвихинское, вблизи д. Раздоры	Муници- пальное образование Одинцовский городской округ Московской области	Собст- венность	50:20:0010112:1 583/чзУ1	766	Установление постоянного публичного сервитута в соответствии со ст.39.37 Земельного Кодекса Российской Федерации
50	50:20:0010112:1583	11753 +/- 23 кв. м	Земли особо охраняемых территорий и объектов	Для рекреацион- ных целей, озеленения и организации детского отдыха	Московская область, Одинцовский район, СП Барвихинское, вблизи д. Раздоры	Муници- пальное образование Одинцовский городской округ Московской области	Собст- венность	50:20:0010112:1 583/чзУ2	4	Установление постоянного публичного сервитута в соответствии со ст.39.37 Земельного Кодекса Российской Федерации

Порядковый № ЗУ	Кадастровый номер исходного земельного участка	Площадь исходного земельного участка кв.м	Категория исходного земельного участка	Вид разрешенного использования исходного земельного участка	Адрес	Правообладатель исходного земельного участка	Вид права	Условный номер публичного сервитута (планируемого) постоянного	Площадь неврашиваемого земельного участка/части земельного участка кв.м	Способ образования
52	50:20:0010112:1583	11753 +/- 23кв. м	Земли особо охраняемых территорий и объектов	Для рекреационных целей, озеленения и организации детского отдыха	Московская область, Одинцовский район, СП Барвихинское, вблизи д. Раздоры	Муниципальное образование Одинцовский городской округ Московской области	Собственность	50:20:0010112:1583/чуз3	190	Установление постоянного публичного сервитута в соответствии со ст.39.37 Земельного Кодекса Российской Федерации
53	50:20:0010112:1583	11753 +/- 23кв. м	Земли особо охраняемых территорий и объектов	Для рекреационных целей, озеленения и организации детского отдыха	Московская область, Одинцовский район, СП Барвихинское, вблизи д. Раздоры	Муниципальное образование Одинцовский городской округ Московской области	Собственность	50:20:0010112:1583/чуз4	297	Установление постоянного публичного сервитута в соответствии со ст.39.37 Земельного Кодекса Российской Федерации
25	50:20:0010112:1859	40000 +/- 70кв. м	Земли населенных пунктов	Для рекреационных целей, озеленения и организации детского отдыха	Московская область, р-н Одинцовский, д. Раздоры	Муниципальное образование Одинцовский городской округ Московской области	Собственность	50:20:0010112:1859/чу1	3034	Установление постоянного публичного сервитута в соответствии со ст.39.37 Земельного Кодекса Российской Федерации

Катастровый номер земельного участка	Площадь исходного земельного участка кв.м	Категория исходного земельного участка	Вид разрешенного использования исходного земельного участка	Адрес	Правообладатель земельного участка	Вид права	Условный номер публичного сервитута (планируемого) постоянного	Площадь испрашиваемого земельного участка/части земельного участка кв.м	Способ образования
54	40000 +/- 70кв. м	Земли населённых пунктов	Для рекреационных целей, озеленения и организации детского отдыха	Московская область, р-н Одинцовский, д. Раздоры	Муниципальное образование Одинцовский городской округ Московской области	Собственность	50:20:0010112:1 859/чзУ2	909	Установление постоянного публичного сервитута в соответствии со ст.39.37 Земельного Кодекса Российской Федерации
27	7536 +/- 30кв. м	Земли населённых пунктов	Для индивидуального жилищного строительства	Московская область, р-н Одинцовский, п. Рублево	Общество с ограниченной ответственностью «Остров»	Собственность	50:20:0010112:1 880/чзУ1	95	Установление постоянного публичного сервитута в соответствии со ст.39.37 Земельного Кодекса Российской Федерации

Порядковый № ЗУ	Кадастровый номер земельного участка	Площадь исходного земельного участка кв.м	Категория исходного земельного участка	Вид разрешенного использования земельного участка	Адрес	Правообладатель земельного участка	Вид права	Условный номер публичного сервитута (плавируемого) постоянного земельного участка кв.м	Площадь испрашиваемого земельного участка/части земельного участка кв.м	Способ образования
28	50:20:0010112:1888	17594 +/- 46 кв. м	Земли населённых пунктов	Для индивидуального жилищного строительства	Московская область, р-н Одинцовский, п. Рублево	Общество с ограниченной ответственностью «Остров»	Собственность	50:20:0010112:1888/чз01	376	Установление постоянного публичного сервитута в соответствии со ст.39.37 Земельного Кодекса Российской Федерации
29	50:20:0010112:1890	7573 +/- 30 кв. м	Земли населённых пунктов	Для индивидуального жилищного строительства	Московская область, р-н Одинцовский, п. Рублево	Общество с ограниченной ответственностью «Остров»	Собственность	50:20:0010112:1890/чз01	89	Установление постоянного публичного сервитута в соответствии со ст.39.37 Земельного Кодекса Российской Федерации

Порядковый № ЗУ	Кадастровый номер земельного участка	Площадь исходного земельного участка кв.м	Категория исходного земельного участка	Вид разрешенного использования земельного участка	Адрес	Правообладатель земельного участка	Вид права	Условный номер публичного сервитута (планируемого постоянного)	Площадь испрашиваемого земельного участка/части земельного участка кв.м	Способ образования
31	50:20:0010112:2014	4690 +/- 24кв. м	Земли населённых пунктов	Для индивидуального жилищного строительства	Московская область, р-н Одинцовский, п. Рублево	Клиновский Тимофей Тимофеевич	Собственность	50:20:0010112:2 014/чзу1	560	Установление постоянного публичного сервитута в соответствии со ст.39.37 Земельного Кодекса Российской Федерации
32	50:20:0010112:1947	9062 +/- 33кв. м	Земли населённых пунктов	Для индивидуального жилищного строительства	Московская область, Одинцовский район, п. Рублево	Юшвев Гаврил Абрамович	Собственность	50:20:0010112:1 947/чзу1	323	Установление постоянного публичного сервитута в соответствии со ст.39.37 Земельного Кодекса Российской Федерации
33	50:20:0010112:1946	5807 +/- 27кв. м	Земли населённых пунктов	Для индивидуального жилищного строительства	Московская область, Одинцовский район, п. Рублево	Юшвев Гаврил Абрамович	Собственность	50:20:0010112:1 946/чзу1	237	Установление постоянного публичного сервитута в соответствии со ст.39.37 Земельного Кодекса Российской Федерации

Порядковый № ВУ	Кадастровый номер исходного земельного участка	Площадь исходного земельного участка кв.м	Категория исходного земельного участка	Вид разрешенного использования земельного участка	Адрес	Правообладатель земельного участка	Вид права	Условный номер публичного сервитута (планируемого постоянного)	Площадь испрашиваемого земельного участка/части земельного участка кв.м	Способ образования
35	50:20:0010112:2007	8916 +/- 33 кв. м	Земли населенных пунктов	Для индивидуального жилищного строительства	Московская область, р-н Одинцовский, п. Рублево	Клиновский Тимофей Тимофеевич	Собственность	50:20:0010112:2007/чзуп	560	Установление постоянного публичного сервитута в соответствии со ст.39.37 Земельного Кодекса Российской Федерации
39	50:20:0010112:173	30896	Земли населенных пунктов	Для индивидуального жилищного строительства	Установлено ориентировочно ориентира, расположенного женного в границах участка. Почтовый адрес ориентира: обл. Московская, р-н Одинцовский, район д. Ряздоры	Муниципальное образование Одинцовский городской округ Московской области	Собственность	50:20:0010112:173/чзуп	37	Установление постоянного публичного сервитута в соответствии со ст.39.37 Земельного Кодекса Российской Федерации



Кadaстровый номер земельного участка	Площадь исходного земельного участка кв.м	Категория исходного земельного участка	Вид разрешенного использования земельного участка	Адрес	Правообладатель земельного участка	Вид права	Условный номер публичного сервитута (планируемого) постоянного	Площадь испрашиваемого земельного участка/части земельного участка кв.м	Способ образования
40	30896	Земли населённых пунктов	Для индивидуального жилищного строительства	Установлено относительно ориентира, расположенного женного в границах участка. Почтовый адрес ориентира: обл. Московская, р-н Одинцовский, район д. Раздоры	Муниципальное образование Одинцовский городской округ Московской области	Собственность	50:20:0010112:1 73/чзУ2	523	Установление постоянного публичного сервитута в соответствии со ст.39.37 Земельного Кодекса Российской Федерации
41	6184	Земли населённых пунктов	Для индивидуального жилищного строительства	Московская область, Одинцовский район, п. Рублево	-	-	50:20:0010112:1 952/чзУ1	560	Установление постоянного публичного сервитута в соответствии со ст.39.37 Земельного Кодекса Российской Федерации

Порядковый № СЗ	Кадастровый номер исходного земельного участка	Площадь исходного земельного участка ка.м	Категория исходного земельного участка	Вид разрешенного использования исходного земельного участка	Адрес	Правообладатель исходного земельного участка	Вид права	Условный номер публичного сервитута (планируемого) постоянного	Площадь испрашиваемого земельного участка ка.м	Способ образования
42	50:20:0010110:126	893	Земли сельскохозяйственного назначения	Для садоводства	Установлено ориентирно относительно расположенного женного участка. Почтовый адрес ориентира: обл. Московская, Р-н Одинцовский, район д. Раздоры, ИСК «Раздоры»	Кочанова Людмила Владимировна	Собственность	50:20:0010110:126/чу1	98	Установление постоянного публичного сервитута в соответствии со ст.39.37 Земельного Кодекса Российской Федерации

Порядковый № ЗУ	Кадастровый номер земельного участка	Площадь исходного земельного участка кв.м	Категория исходного земельного участка	Вид разрешенного использования земельного участка	Адрес	Правообладатель исходного земельного участка	Вид права	Условный номер публичного сервитута (планируемого) постоянного	Площадь исправленного земельного участка/части земельного участка кв.м	Способ образования
43	50:20:0010116:125	708	Земли сельскохозяйственного назначения	Для садоводства	Установлено относительно ориентира, расположенного в границах участка. Почтовый адрес ориентира: обл. Московская, р-н Одинцовский, район д. Раздоры, ИСК «Раздоры»	Рынистова Оксана Владимировна	Собственность	50:20:0010110:1 25/чзу1	230	Установление постоянного публичного сервитута в соответствии со ст.39.37 Земельного Кодекса Российской Федерации

Катастровый номер исходного земельного участка	Площадь исходного земельного участка кв.м	Категория исходного земельного участка	Вид разрешенного использования исходного земельного участка	Адрес	Правообладатель исходного участка	Вид права	Условный номер публичного сервитута (планируемого) постоянного	Площадь испраши- ваемого земельного участка/части земельного участка кв.м	Способ образования
44-50-20-0010116-124	595	Земли сельского- хозяйственного назначения	Для садоводства	Установлено относительно ориентира, располо- женного в границах участка. Почтовый адрес ориентира: обл. Московская, р-н Одинцовский, район д. Раздоры, ИСК «Рязань»	Кузькин Валерий Александрович	Собст- венность	50-20-0010110-1 24/чзп1	223	Установление постоянного публичного сервитута в соответствии со ст.39.37 Земельного Кодекса Российской Федерации

Кадastroвый номер земельного участка	Плщадь исходного земельного участка кв.м	Категория исходного земельного участка	Вид разрешенного использования земельного участка	Адрес	Правообладатель земельного участка	Вид права	Условный номер публичного сервитута (планируемого) постоянного	Площадь испрашиваемого земельного участка/части земельного участка кв.м	Способ образования
45	661	Земли сельскохозяйственного назначения	Для садоводства	Установлено относительно ориентира, расположенного в границах участка. Почтовый адрес ориентира: обл. Московская, р-н Одинцовский, район д. Раздоры, ПСК «Раздоры»	Кузькин Валерий Александрович	Собственность	50:20:0010110:123/чз1	9	Установление постоянного публичного сервитута в соответствии со ст.39.37 Земельного Кодекса Российской Федерации
46	1058	Земли сельскохозяйственного назначения	Для садоводства	Московская область, Одинцовский район, с.д. Барвихинское в р-не д. Раздоры, ПСК «Раздоры», уч. №6-15, б-16	Корниенко Валентина Илларионовна	Собственность	50:20:0010110:671/чз1	267	Установление постоянного публичного сервитута в соответствии со ст.39.37 Земельного Кодекса Российской Федерации

Порядковый №	Кадастровый номер земельного участка	Площадь исходного земельного участка кв.м	Категория исходного земельного участка	Вид разрешенного использования исходного земельного участка	Адрес	Правообладатель земельного участка	Вид права	Условный номер публичного сервитута (планируемого) постоянного	Площадь испрашиваемого земельного участка/части земельного участка кв.м	Способ образования
47	50:20:0010110:139	1064	Земли сельскохозяйственного назначения	Для садоводства	Установлено относительно ориентира, расположенного женного в границах участка. Почтовый адрес ориентира: обл. Московская, р-н Одинцовский, район д. Раздоры, ПСК «Раздоры»	Николаева Людмила Николаевна	Собственность	50:20:0010110:139/чз/1	293	Установление постоянного публичного сервитута в соответствии со ст.39.37 Земельного Кодекса Российской Федерации
55	50:20:0010112:1501	421 +/- 3 кв. м	Земли особо охраняемых территорий и объектов	Для рекреационных целей, озеленения и организации детского отдыха	Московская область, Одинцовский район, СП Барвихинское/вблизи д. Раздоры	Публичное акционерное общество «Московская объединенная электросетевая компания»	Собственность	50:20:0010112:1501/чз/1	421	Установление постоянного публичного сервитута в соответствии со ст.39.37 Земельного Кодекса Российской Федерации

Порядковый № ЗУ	Кадастровый номер земельного участка	Площадь исходного земельного участка кв.м	Категория исходного земельного участка	Вид разрешенного использования	Адрес	Правообладатель земельного участка	Вид права	Условный номер публичного сервитута (планируемого) постоянного	Площадь испрашиваемого земельного участка/части земельного участка кв.м	Способ образования
56	50:20:0030000:440	899	Земли сельскохозяйственного назначения	Для садоводства	Установлено относительно ориентира, расположенного в границах участка. Почтовый адрес ориентира: обл. Московская, г-н Одинцовский, район д. Раздоры, ПСК «Раздоры»	Потребительский садоводческий кооператив «Раздоры»	Собственность	50:20:0030000:440/чзуп1	90	Установление постоянного публичного сервитута в соответствии со ст.39.37 Земельного Кодекса Российской Федерации

Каталог координат поворотных точек границ публичных сервитутов (планируемых)  
Система координат МСК-50

Номер точки	Координаты, м	
	X	Y
4		
25	470364.93	2177855.65
26	470353.41	2177866.77
27	470334.89	2177847.50
28	470298.55	2177880.89
29	470241.90	2177883.14
30	470230.82	2177883.19
31	470218.64	2177882.20
32	470214.70	2177881.36
95	470212.83	2177880.78
94	470215.03	2177873.66
45	470216.85	2177874.17
46	470219.85	2177875.38
47	470231.08	2177876.29
48	470241.75	2177876.24
49	470295.76	2177874.09
50	470359.27	2177815.67
51	470368.02	2177825.14
52	470380.27	2177814.23
53	470399.55	2177835.89
54	470407.39	2177848.07
55	470392.99	2177876.33
56	470396.13	2177884.12
57	470375.72	2177883.10
58	470378.93	2177871.37
25	470364.93	2177855.65
5		
71	470049.03	2177801.07
38	470049.41	2177804.48
72	470011.21	2177794.15
73	469965.69	2177782.77
75	469937.06	2177776.93
59	469933.77	2177775.16
60	469918.33	2177773.56
61	469913.56	2177774.80
62	469866.09	2177769.70
63	469867.77	2177762.93

Номер точки	Координаты, м	
	X	Y
64	469913.02	2177767.79
65	469917.81	2177766.56
66	469935.72	2177768.42
67	469939.42	2177770.36
68	469967.60	2177776.13
69	470012.94	2177787.46
70	470036.09	2177793.71
71	470049.03	2177801.07
6		
63	469867.77	2177762.93
62	469866.09	2177769.70
92	469840.25	2177766.92
93	469831.12	2177749.53
76	469774.83	2177742.67
77	469766.89	2177733.46
78	469764.25	2177722.11
79	469771.74	2177689.89
80	469778.05	2177666.75
81	469778.73	2177663.06
82	469779.30	2177660.87
83	469786.50	2177662.73
84	469785.98	2177664.72
85	469784.68	2177668.65
86	469778.43	2177691.55
87	469771.34	2177722.11
88	469773.22	2177730.24
89	469778.31	2177736.14
90	469835.55	2177743.10
91	469844.65	2177760.44
63	469867.77	2177762.93
7		
74	470180.33	2177870.74
33	470177.91	2177870.00
34	470171.25	2177868.61
291	470163.44	2177853.96
35	470136.14	2177849.42
36	470093.87	2177823.28



Номер точки	Координаты, м	
	X	Y
37	470080.28	2177816.51
98	470067.02	2177810.37
99	470057.11	2177806.56
38	470049.41	2177804.48
71	470049.03	2177801.07
39	470048.58	2177797.09
292	470059.24	2177799.97
97	470069.01	2177803.68
40	470083.42	2177810.37
41	470097.23	2177817.23
42	470138.61	2177842.83
290	470167.95	2177847.70
43	470175.82	2177862.61
44	470182.31	2177864.43
74	470180.33	2177870.74
8		
101	469793.38	2177569.95
102	469796.93	2177563.40
103	469801.19	2177564.23
104	469807.73	2177567.43
105	469807.47	2177574.70
96	469799.74	2177574.42
100	469799.44	2177571.25
101	469793.38	2177569.95
9		
106	469785.20	2177568.20
107	469620.05	2177475.34
108	469631.34	2177455.45
109	469620.41	2177436.32
110	469626.95	2177433.87
111	469639.28	2177455.44
112	469629.47	2177472.72
113	469787.46	2177561.55
102	469796.93	2177563.40
101	469793.38	2177569.95
106	469785.20	2177568.20
10		
114	469620.04	2177435.67
115	469593.03	2177418.99

Номер точки	Координаты, м	
	X	Y
116	469588.77	2177425.75
117	469567.12	2177410.57
118	469569.01	2177406.58
119	469586.73	2177415.98
120	469590.84	2177409.52
121	469625.13	2177430.68
110	469626.95	2177433.87
122	469624.06	2177434.95
109	469620.41	2177436.32
114	469620.04	2177435.67
11		
116	469588.77	2177425.75
123	469577.99	2177442.85
124	469574.24	2177440.79
125	469573.29	2177442.51
126	469563.72	2177459.90
127	469530.40	2177441.85
128	469560.34	2177424.94
128	469560.34	2177424.94
129	469563.15	2177423.35
117	469567.12	2177410.57
116	469588.77	2177425.75
12		
129	469563.15	2177423.35
127	469530.40	2177441.85
126	469563.72	2177459.90
130	469563.11	2177461.01
131	469549.00	2177455.74
132	469520.04	2177439.35
133	469509.71	2177425.46
134	469522.67	2177414.30
135	469520.43	2177413.03
136	469527.31	2177409.15
137	469538.03	2177403.09
138	469541.32	2177392.48
139	469537.87	2177390.06
140	469550.52	2177396.77
141	469563.07	2177403.43
118	469569.01	2177406.58

Номер точки	Координаты, м	
	X	Y
117	469567.12	2177410.57
129	469563.15	2177423.35
13		
136	469527.31	2177409.15
142	469499.41	2177389.60
142	469499.41	2177389.60
143	469488.08	2177381.66
144	469492.43	2177379.40
145	469503.31	2177376.98
146	469512.53	2177377.49
147	469531.38	2177386.62
139	469537.87	2177390.06
138	469541.32	2177392.48
137	469538.03	2177403.09
136	469527.31	2177409.15
14		
135	469520.43	2177413.03
150	469486.79	2177393.95
237	469480.98	2177397.25
152	469466.52	2177405.46
153	469463.75	2177395.42
154	469474.78	2177389.08
155	469470.77	2177377.71
156	469470.77	2177377.70
157	469475.29	2177372.70
158	469480.04	2177376.03
159	469481.56	2177380.34
160	469485.90	2177382.80
143	469488.08	2177381.66
136	469527.31	2177409.15
135	469520.43	2177413.03
15		
158	469480.04	2177376.03
157	469475.29	2177372.70
161	469477.86	2177369.85
158	469480.04	2177376.03
16		
157	469475.29	2177372.70
156	469470.77	2177377.70

Номер точки	Координаты, м	
	X	Y
162	469466.93	2177366.84
157	469475.29	2177372.70
17		
157	469475.29	2177372.70
162	469466.93	2177366.84
163	469461.21	2177350.63
164	469475.69	2177363.70
161	469477.86	2177369.85
157	469475.29	2177372.70
18		
164	469475.69	2177363.70
163	469461.21	2177350.63
165	469456.00	2177335.87
1	469446.87	2177334.28
3	469445.70	2177330.03
166	469446.26	2177325.86
167	469467.61	2177340.83
164	469475.69	2177363.70
19		
167	469467.61	2177340.83
166	469446.26	2177325.86
168	469446.43	2177324.60
169	469462.87	2177327.39
167	469467.61	2177340.83
20		
3	469445.70	2177330.03
10	469444.14	2177324.38
166	469446.26	2177325.86
3	469445.70	2177330.03
21		
166	469446.26	2177325.86
10	469444.14	2177324.38
9	469444.09	2177324.20
168	469446.43	2177324.60
166	469446.26	2177325.86
22		
170	469244.26	2176969.23
171	469238.21	2176968.89
172	469243.34	2176967.35

Номер точки	Координаты, м	
	X	Y
173	469244.75	2176967.55
170	469244.26	2176969.23
23		
171	469238.21	2176968.89
174	469231.43	2176968.50
175	469222.90	2176969.03
176	469184.69	2176973.57
177	469184.20	2176973.62
178	469198.63	2176962.55
179	469222.08	2176959.76
180	469236.98	2176954.62
181	469247.61	2176957.70
173	469244.75	2176967.55
172	469243.34	2176967.35
171	469238.21	2176968.89
24		
182	469135.52	2176980.95
183	469106.45	2176987.82
184	469114.76	2176976.30
185	469132.70	2176972.06
186	469142.49	2176968.14
187	469183.96	2176964.30
178	469198.63	2176962.55
177	469184.20	2176973.62
188	469144.69	2176977.28
182	469135.52	2176980.95
25		
189	469078.28	2176984.03
190	469064.39	2176975.19
191	469015.84	2176941.74
192	469042.33	2176907.12
193	469090.93	2176940.22
194	469089.50	2176942.43
195	469087.79	2176945.06
196	469071.48	2176970.22
197	469078.08	2176974.51
198	469082.14	2176977.14
199	469094.10	2176981.18
184	469114.76	2176976.30

Номер точки	Координаты, м	
	X	Y
183	469106.45	2176987.82
200	469093.09	2176990.98
189	469078.28	2176984.03
26		
201	470368.76	2177882.75
26	470353.41	2177866.77
25	470364.93	2177855.65
58	470378.93	2177871.37
57	470375.72	2177883.10
201	470368.76	2177882.75
27		
202	470196.39	2177705.02
203	470184.56	2177692.39
204	470192.53	2177684.92
202	470196.39	2177705.02
28		
205	470211.90	2177721.59
202	470196.39	2177705.02
204	470192.53	2177684.92
206	470194.77	2177682.82
207	470210.65	2177699.78
208	470214.39	2177719.26
205	470211.90	2177721.59
29		
209	470222.12	2177712.02
208	470214.39	2177719.26
207	470210.65	2177699.78
209	470222.12	2177712.02
30		
210	470330.43	2177842.20
211	470325.87	2177837.33
212	470336.08	2177827.76
213	470340.73	2177832.72
210	470330.43	2177842.20
31		
214	469775.03	2177420.13
215	469741.68	2177398.05
216	469749.41	2177386.37
217	469782.76	2177408.45

Номер точки	Координаты, м	
	X	Y
214	469775.03	2177420.13
32		
218	469577.57	2177293.71
219	469557.05	2177280.19
220	469564.75	2177268.49
221	469582.72	2177280.33
218	469577.57	2177293.71
33		
222	469590.45	2177302.19
218	469577.57	2177293.71
221	469582.72	2177280.33
223	469598.16	2177290.50
222	469590.45	2177302.19
34		
141	469563.07	2177403.43
140	469550.52	2177396.77
224	469557.63	2177376.37
225	469570.88	2177380.89
141	469563.07	2177403.43
35		
226	469693.22	2177318.70
227	469672.32	2177284.59
228	469684.26	2177277.28
229	469705.16	2177311.39
226	469693.22	2177318.70
36		
230	469640.80	2177501.66
126	469563.72	2177459.90
125	469573.29	2177442.51
231	469623.03	2177470.09
107	469620.05	2177475.34
232	469647.06	2177490.53
230	469640.80	2177501.66
37		
233	469619.66	2177504.59
234	469487.64	2177431.55
135	469520.43	2177413.03
134	469522.67	2177414.30
133	469509.71	2177425.46

Номер точки	Координаты, м	
	X	Y
132	469520.04	2177439.35
131	469549.00	2177455.74
130	469563.11	2177461.01
126	469563.72	2177459.90
230	469640.80	2177501.66
235	469640.34	2177502.48
233	469619.66	2177504.59
38		
135	469520.43	2177413.03
234	469487.64	2177431.55
236	469471.21	2177422.46
237	469480.98	2177397.25
150	469486.79	2177393.95
135	469520.43	2177413.03
39		
238	469419.00	2177190.69
239	469414.44	2177187.69
240	469422.14	2177176.00
241	469422.34	2177176.13
242	469419.47	2177186.99
238	469419.00	2177190.69
40		
243	469447.84	2177209.70
238	469419.00	2177190.69
242	469419.47	2177186.99
241	469422.34	2177176.13
244	469455.55	2177198.01
243	469447.84	2177209.70
41		
245	469513.67	2177189.70
246	469479.60	2177168.75
247	469486.93	2177156.82
248	469521.01	2177177.77
245	469513.67	2177189.70
42		
249	469299.20	2177057.41
250	469291.82	2177052.74
251	469302.24	2177042.76
252	469306.69	2177045.58

Номер точки	Координаты, м	
	X	Y
249	469299.20	2177057.41
43		
250	469291.82	2177052.74
253	469278.00	2177043.98
254	469287.32	2177034.91
255	469288.37	2177033.98
251	469302.24	2177042.76
250	469291.82	2177052.74
44		
254	469287.32	2177034.91
253	469278.00	2177043.98
256	469265.41	2177036.00
257	469266.24	2177034.69
258	469274.15	2177024.97
255	469288.37	2177033.98
254	469287.32	2177034.91
45		
258	469274.15	2177024.97
257	469266.24	2177034.69
259	469272.90	2177024.18
258	469274.15	2177024.97
46		
260	469220.86	2177062.46
261	469205.23	2177052.16
262	469212.93	2177040.47
263	469229.12	2177051.14
260	469220.86	2177062.46
47		
264	469238.63	2177074.17
260	469220.86	2177062.46
263	469229.12	2177051.14
265	469246.33	2177062.48
264	469238.63	2177074.17
48		
266	469209.63	2176961.24
267	469217.21	2176958.59
268	469217.80	2176960.27
266	469209.63	2176961.24
49		

Номер точки	Координаты, м	
	X	Y
269	469221.83	2176971.81
270	469184.06	2176984.99
271	469180.96	2176976.10
177	469184.20	2176973.62
176	469184.69	2176973.57
272	469220.94	2176969.26
269	469221.83	2176971.81
50		
177	469184.20	2176973.62
271	469180.96	2176976.10
273	469180.22	2176973.98
177	469184.20	2176973.62
51		
274	469128.07	2176998.03
275	469122.53	2176994.98
276	469130.05	2176994.45
274	469128.07	2176998.03
52		
276	469130.05	2176994.45
275	469122.53	2176994.98
277	469108.60	2176987.31
278	469128.91	2176982.51
279	469134.83	2176985.77
276	469130.05	2176994.45
53		
185	469132.70	2176972.06
184	469114.76	2176976.30
280	469128.86	2176956.76
281	469146.23	2176961.95
282	469144.60	2176967.94
186	469142.49	2176968.14
185	469132.70	2176972.06
54		
184	469114.76	2176976.30
199	469094.10	2176981.18
198	469082.14	2176977.14
283	469100.17	2176949.35
194	469089.50	2176942.43
193	469090.93	2176940.22

Номер точки	Координаты, м	
	X	Y
284	469108.49	2176950.68
280	469128.86	2176956.76
184	469114.76	2176976.30
55		
283	469100.17	2176949.35
198	469082.14	2176977.14
197	469078.08	2176974.51
196	469071.48	2176970.22
195	469087.79	2176945.06
194	469089.50	2176942.43
283	469100.17	2176949.35





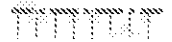

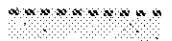
Номер точки	Координаты, м	
	X	Y
56		
285	469444.59	2177417.91
286	469434.15	2177423.84
287	469433.59	2177412.36
288	469438.70	2177409.75
285	469444.59	2177417.91
58		
39	470048.58	2177797.09
71	470049.03	2177801.07
70	470036.09	2177793.71
39	470048.58	2177797.09

Документация по планировке территории для переустройства участка линейных объектов  
 КВЛ 110 кВ «Немчиновка – Барвиха 1, 2», КВЛ 110 кВ «Рублево – Барвиха 1, 2», участок  
 переустройства которых расположен в Одинцовском городском округе Московской области»



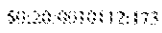
### Чертеж межевания территории

#### Условные обозначения

##### Границы:

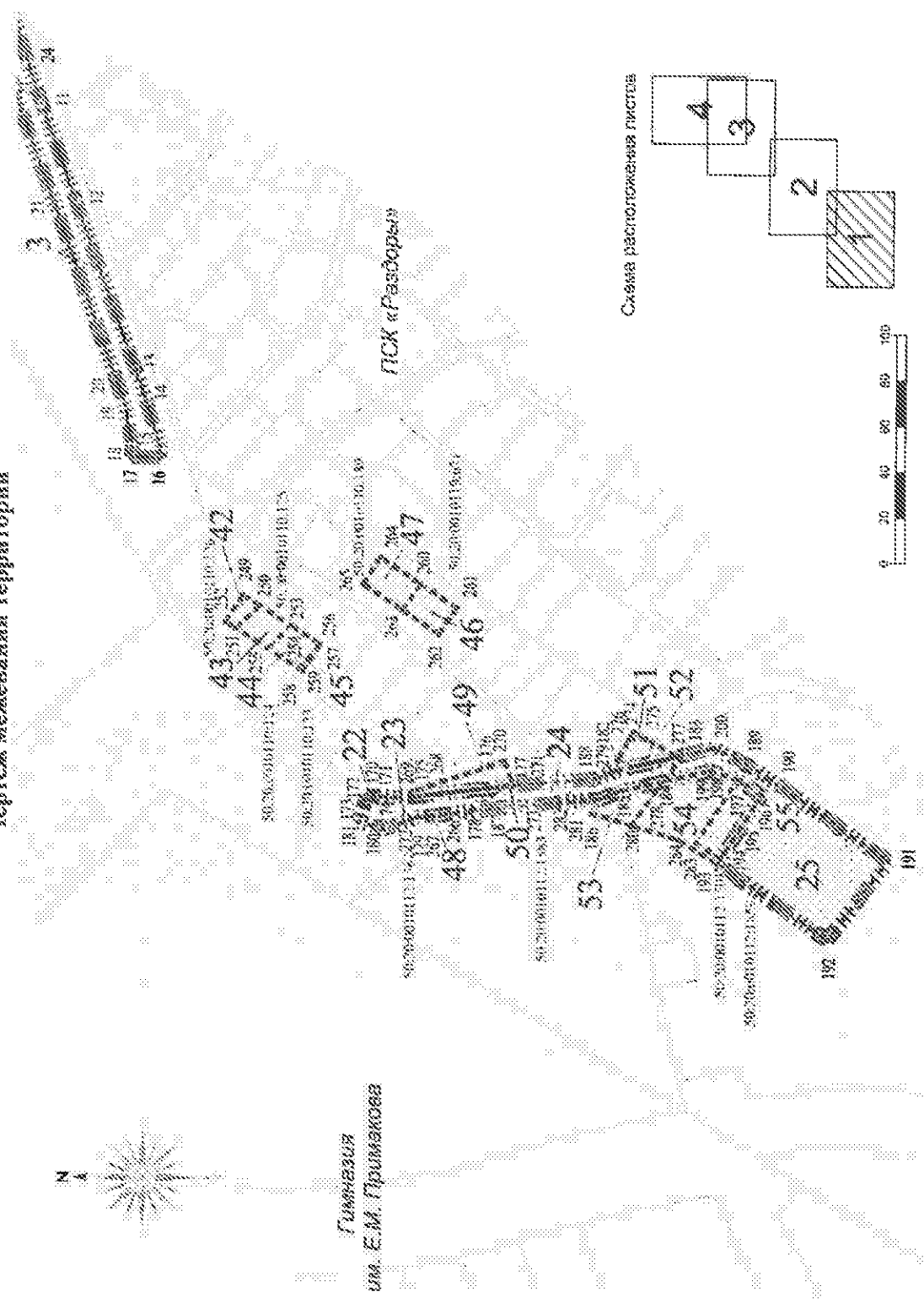
	существующих земельных участков, границы которых зарегистрированы в Едином государственном реестре недвижимости
	зон планируемого размещения линейного объекта
	зон планируемого размещения линейных объектов, подлежащих реконструкции в связи с изменением их местоположения
	зоны планируемого демонтажа
	земель лесного фонда
	образуемых земельных участков
	публичных сервитутов (планируемых)

##### Пояснительные надписи:

	условные номера образуемых земельных участков, в том числе в отношении которых предполагаются их резервирование и (или) изъятие для государственных или муниципальных нужд, номера публичных сервитутов
	номера поворотных точек границ образуемых земельных участков, границ публичных сервитутов
	кадастровый номер земельного участка

Документация по планировке территории для переустройства участка линейных объектов КВЛ 110 кВ «Немчиновка – Барвиха 1, 2», КВЛ 110 кВ «Фубасово – Барвиха 1, 2», участок переустройства которых расположен в Одиционном городском округе Московской области»

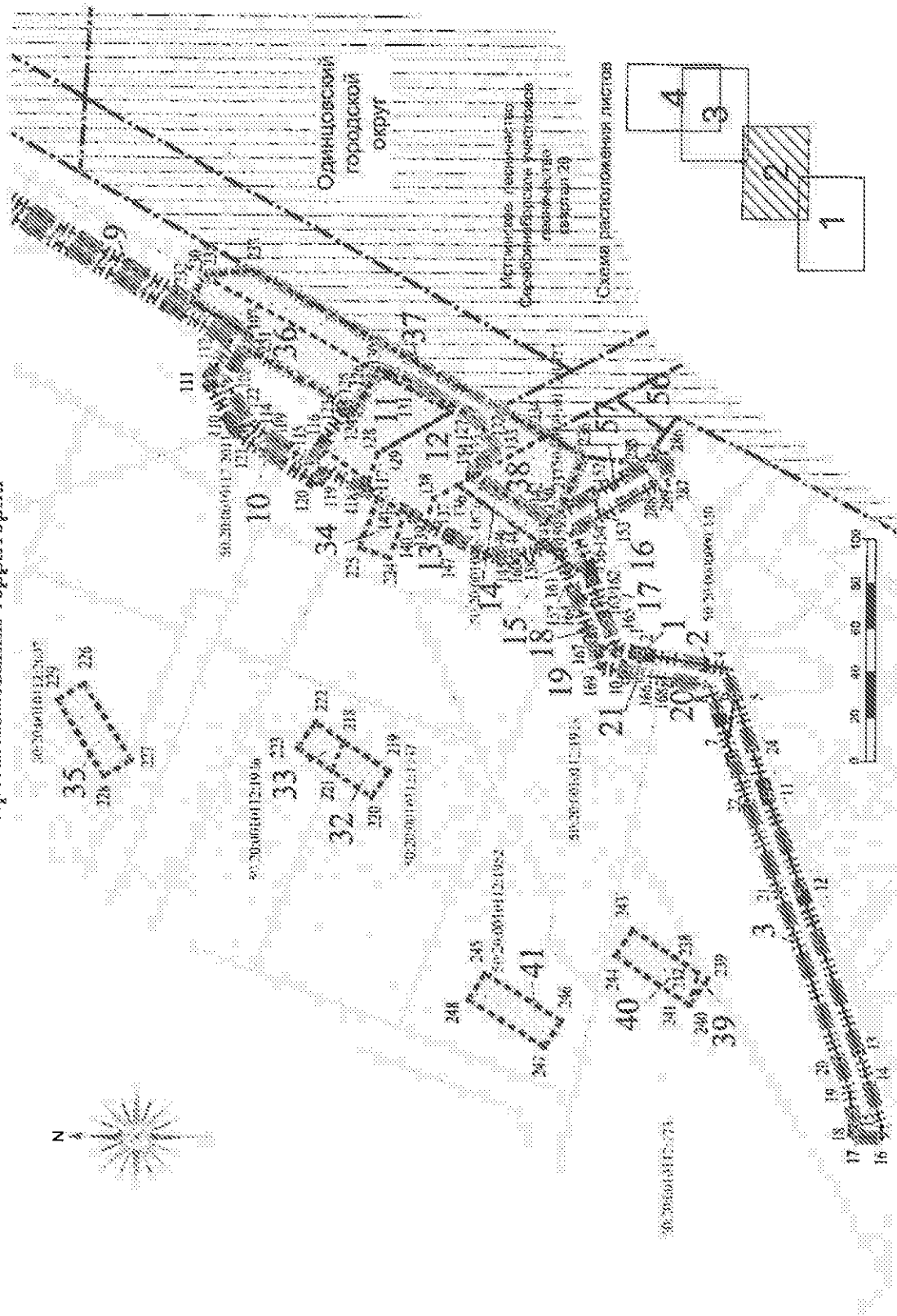
Чертеж межевания территории





Документация по планировке территории для переустройства участка линейных объектов КВЛ 110 кВ «Неминовка ... Барышка 1, 2», КВЛ 110 кВ «Рублево ... Барышка 1, 2», участок переустройства которых расположен в Одинцовском городском округе Московской области»

Чертеж межевания территории



Документация по планировке территории для переустройства участка линейных объектов КЭИ 110 кВ «Мемчиновка ... Барышка 1, 2», КЭИ 110 кВ «Рублево ... Барышка 1, 2», участок переустройства которых расположен в Одинцовском городском округе Московской области»

Чертеж межевания территории



Документация по планировке территории для переустройства участка линейных объектов КВЛ 110 кВ «Немчиновка – Барвиха 1, 2», КВЛ 110 кВ «Рублево – Барвиха 1, 2», участок переустройства которых расположен в Одинцовском городском округе Московской области»

Чертеж межевания территории

