



**ПРАВИТЕЛЬСТВО
МОСКОВСКОЙ ОБЛАСТИ**

ПОСТАНОВЛЕНИЕ

16.11.2021 № 1148/37

г. Красногорск

Об утверждении изменений в проект планировки территории для строительства транспортной развязки на пересечении Волоколамского и Ильинского шоссе в городском округе Красногорск Московской области

В связи с постановлением администрации городского округа Красногорск Московской области от 05.07.2019 № 1496/7 «Об отмене проекта планировки комплексной реконструкции микрорайона № 5 г. Красногорска (1-ая очередь строительства) в составе с проектом межевания, утвержденного постановлением администрации городского поселения Красногорск Красногорского муниципального района Московской области от 29.09.2011 № 833» об отмене красных линий, учитывая решение Градостроительного совета Московской области от 12.10.2021, Правительство Московской области постановляет:

1. Утвердить прилагаемые изменения, которые вносятся в проект планировки территории для строительства транспортной развязки на пересечении Волоколамского и Ильинского шоссе в городском округе Красногорск Московской области, утвержденный постановлением Правительством Московской области от 27.12.2013 № 1179/57 «Об утверждении проекта планировки территории для строительства транспортной развязки на пересечении Волоколамского и Ильинского шоссе в городском округе Красногорск Московской области» (с изменениями, внесенными постановлениями Правительства Московской области от 11.11.2015 № 1045/40, от 24.07.2018 № 461/24, от 16.10.2019 № 755/36) (далее – изменения в проект планировки территории).

2. Комитету по архитектуре и градостроительству Московской области в семидневный срок со дня принятия настоящего постановления направить главе городского округа Красногорск Московской области изменения в проект планировки территории.

3. Главному управлению по информационной политике Московской области обеспечить официальное опубликование настоящего постановления в газете «Ежедневные новости. Подмосковье», «Информационном вестнике Правительства Московской области», размещение (опубликование) на интернет-портале Правительства Московской области и «Официальном интернет-портале правовой информации» (www.pravo.gov.ru).

Первый Вице-губернатор
Московской области – Председатель
Правительства Московской области



И.Н. Габдрахманов

УТВЕРЖДЕНЫ
постановлением Правительства
Московской области
от 16.11.2021 № 1148/37

**ИЗМЕНЕНИЯ,
которые вносятся в проект планировки территории для строительства транспортной
развязки на пересечении Волоколамского и Ильинского шоссе в городском округе
Красногорск Московской области¹**

1. «Чертеж красных линий» раздела 2 «Графическая часть» проекта планировки территории для строительства транспортной развязки на пересечении Волоколамского и Ильинского шоссе в городском округе Красногорск Московской области» (далее – проект планировки территории) изложить в следующей редакции:

¹ В соответствии с государственной программой Московской области «Развитие и функционирование дорожно-транспортного комплекса» на 2017-2026 годы, утвержденной постановлением Правительства Московской области от 25.10.2016 № 782/39 «Об утверждении государственной программы Московской области «Развитие и функционирование дорожно-транспортного комплекса» на 2017-2026 годы», наименование – строительство транспортной развязки на пересечении Волоколамского и Ильинского шоссе в Красногорском районе Московской области.

В соответствии с Законом Московской области № 186/2016-ОЗ «Об организации местного самоуправления на территории Красногорского муниципального района» состав территории Красногорского муниципального района наделен статусом городского округа.

**«Проект планировки территории для строительства транспортной развязки на пересечении Волоколамского и Ильинского шоссе
в городском округе Красногорск Московской области**

Раздел 2. Графическая часть
Чертеж красных линий


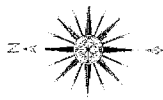

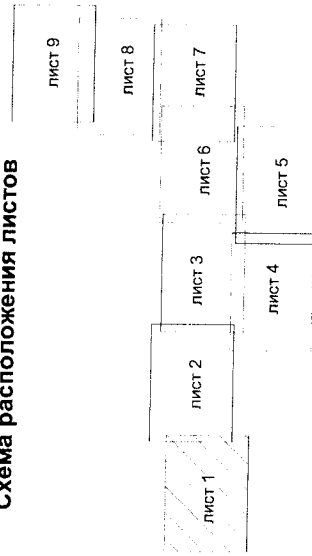
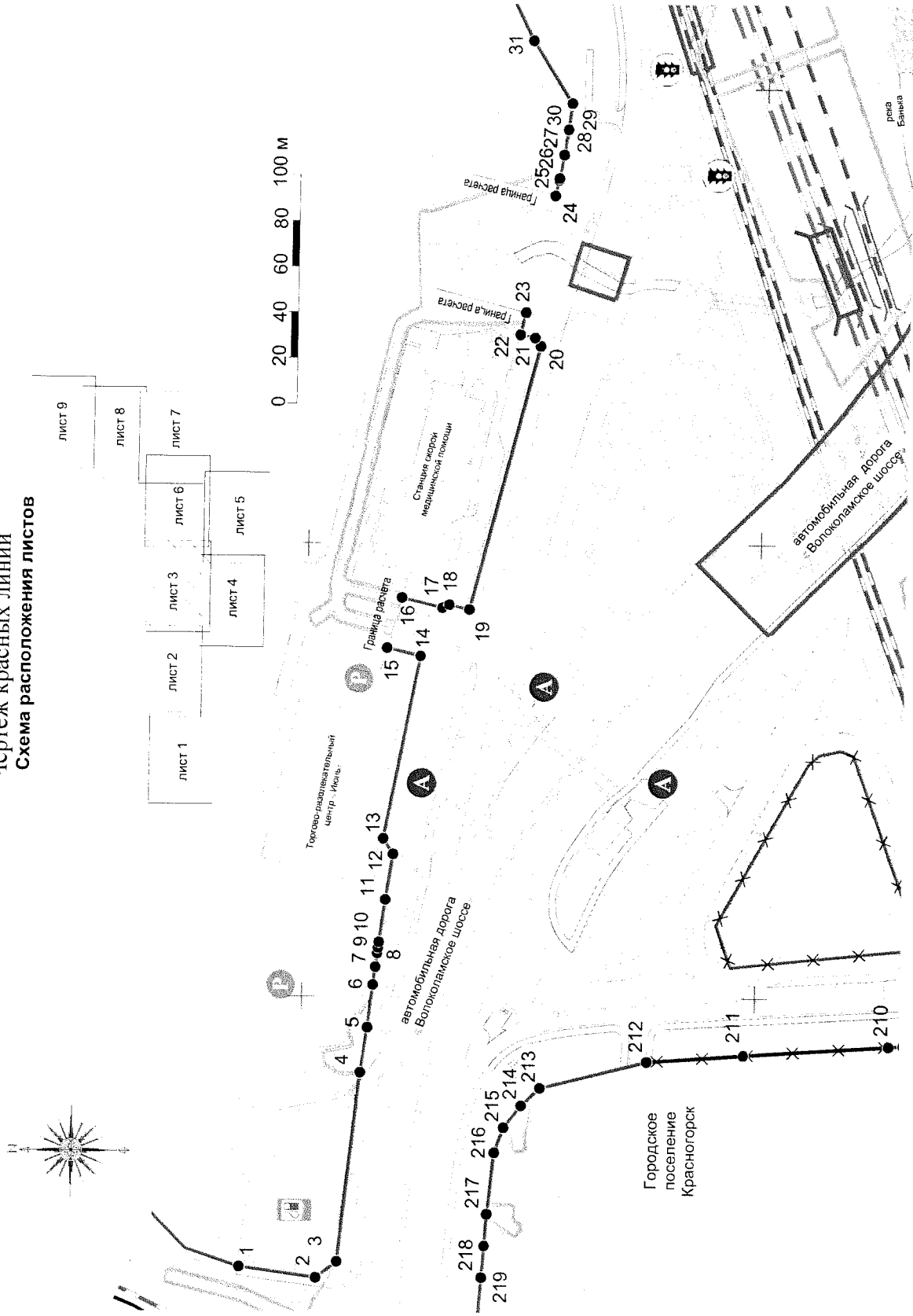


Схема расположения листов



Проект планировки территории для строительства транспортной развязки на пересечении Волоколамского и Ильинского шоссе в городском округе Красногорск Московской области Чертеж красных линий Схема расположения листов



Проект планировки территории для строительства транспортной развязки на пересечении Волоколамского и Ильинского шоссе в городском округе Красногорск Московской области

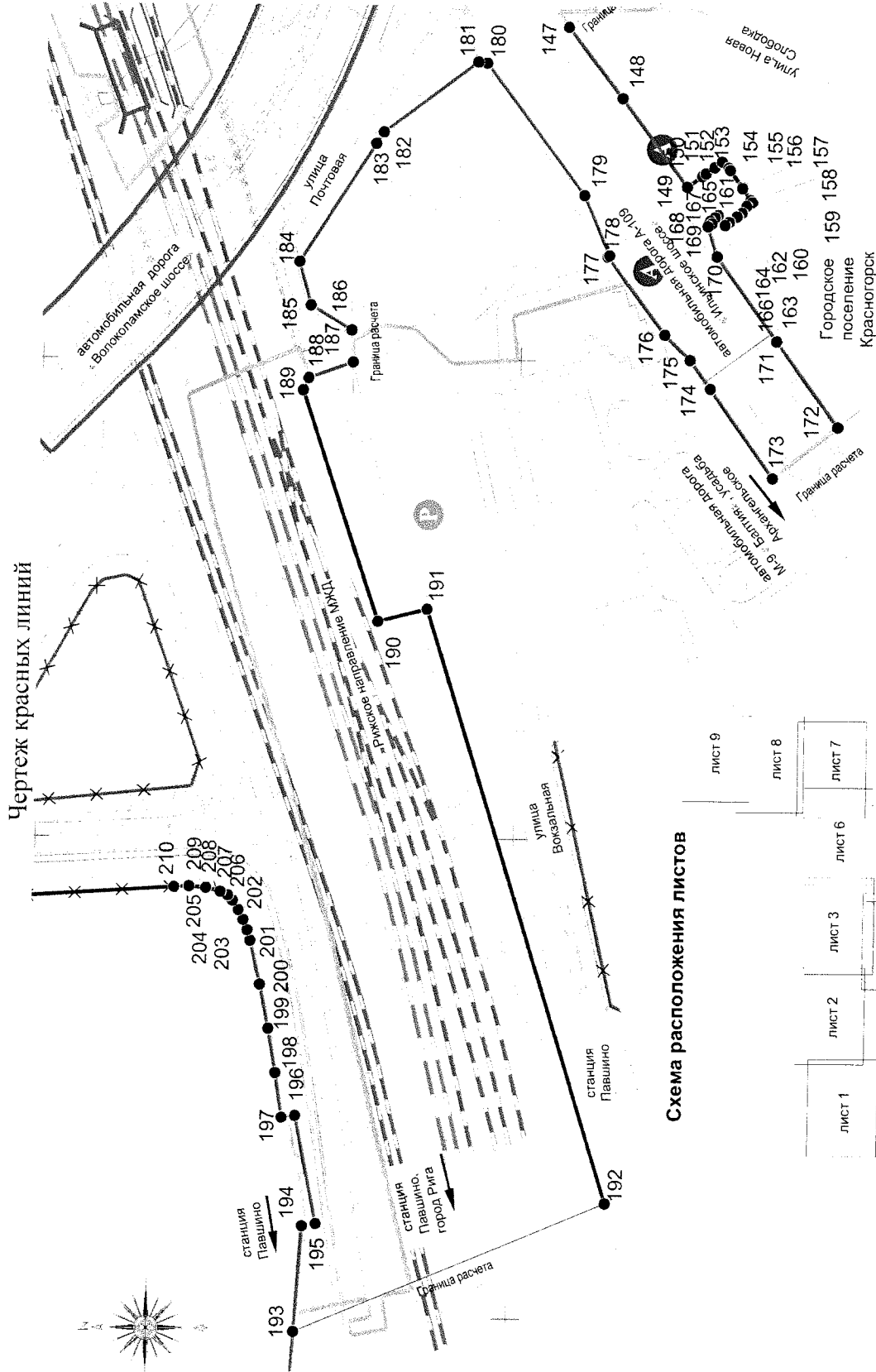
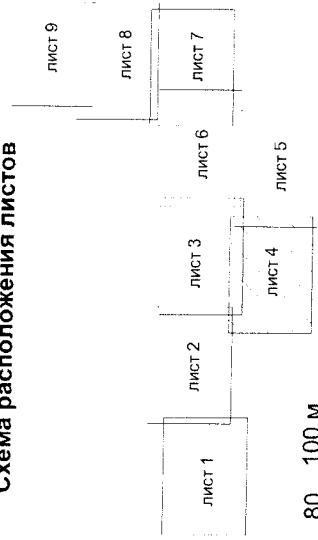


Схема расположения листов



Проект планировки территории для строительства транспортной развязки на пересечении Волоколамского и Ильинского шоссе в городском округе Красногорск Московской области Чертеж красных линий

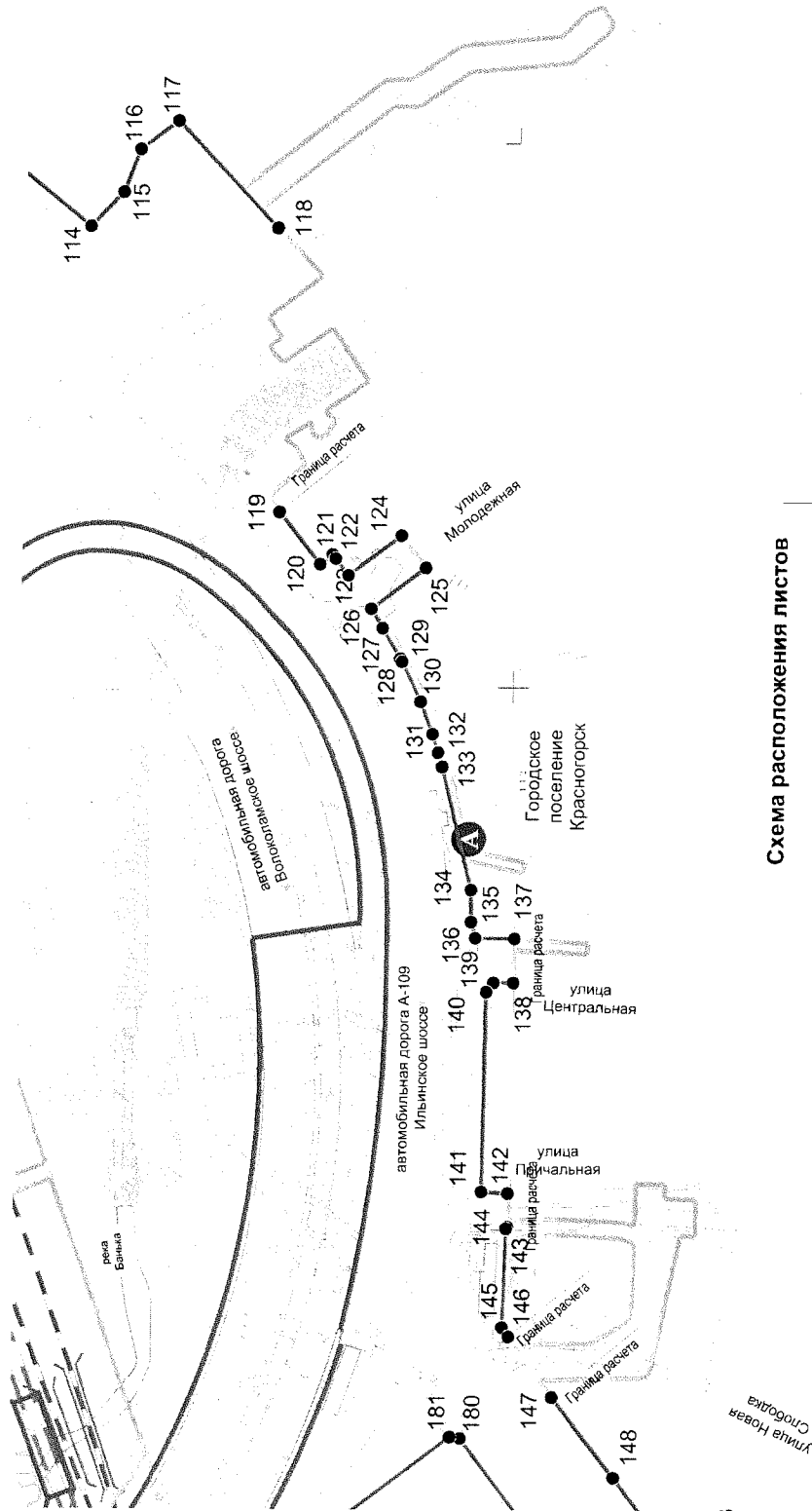
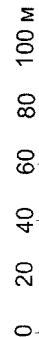
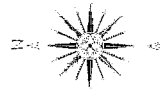
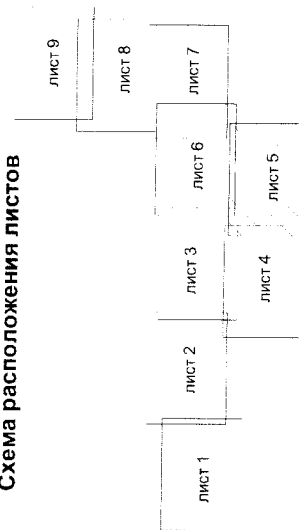
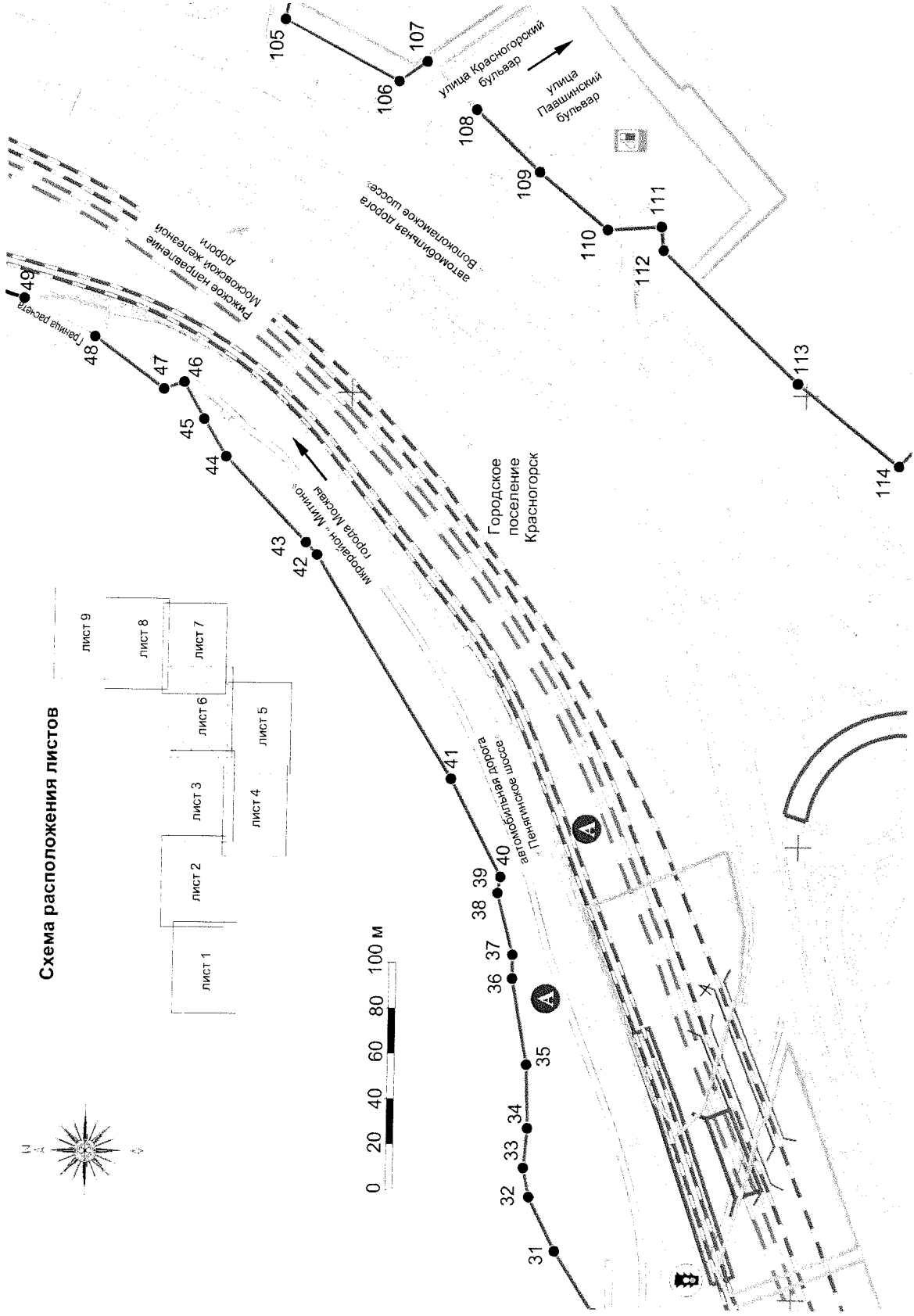


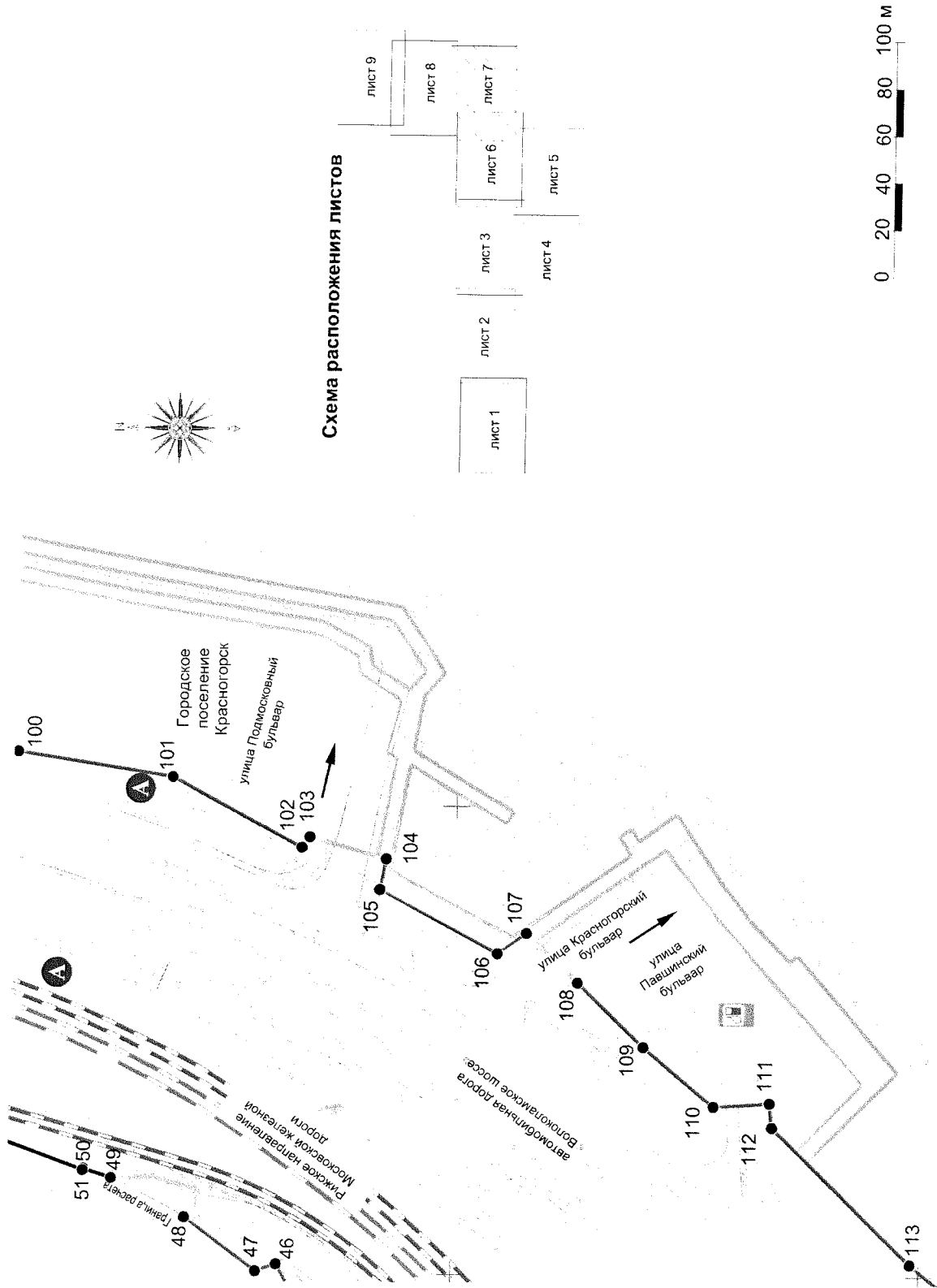
Схема расположения листов



Проект планировки территории для строительства транспортной развязки на пересечении Волоколамского и Ильинского шоссе в городском округе Красногорск Московской области Чертеж красных линий



Проект планировки территории для строительства транспортной развязки на пересечении Волоколамского и Ильинского шоссе в городском округе Красногорск Московской области Чертеж красных линий



**Проект планировки территории для строительства транспортной развязки на пересечении Волоколамского и Ильинского шоссе
в городском округе Красногорск Московской области
Чертеж красных линий**

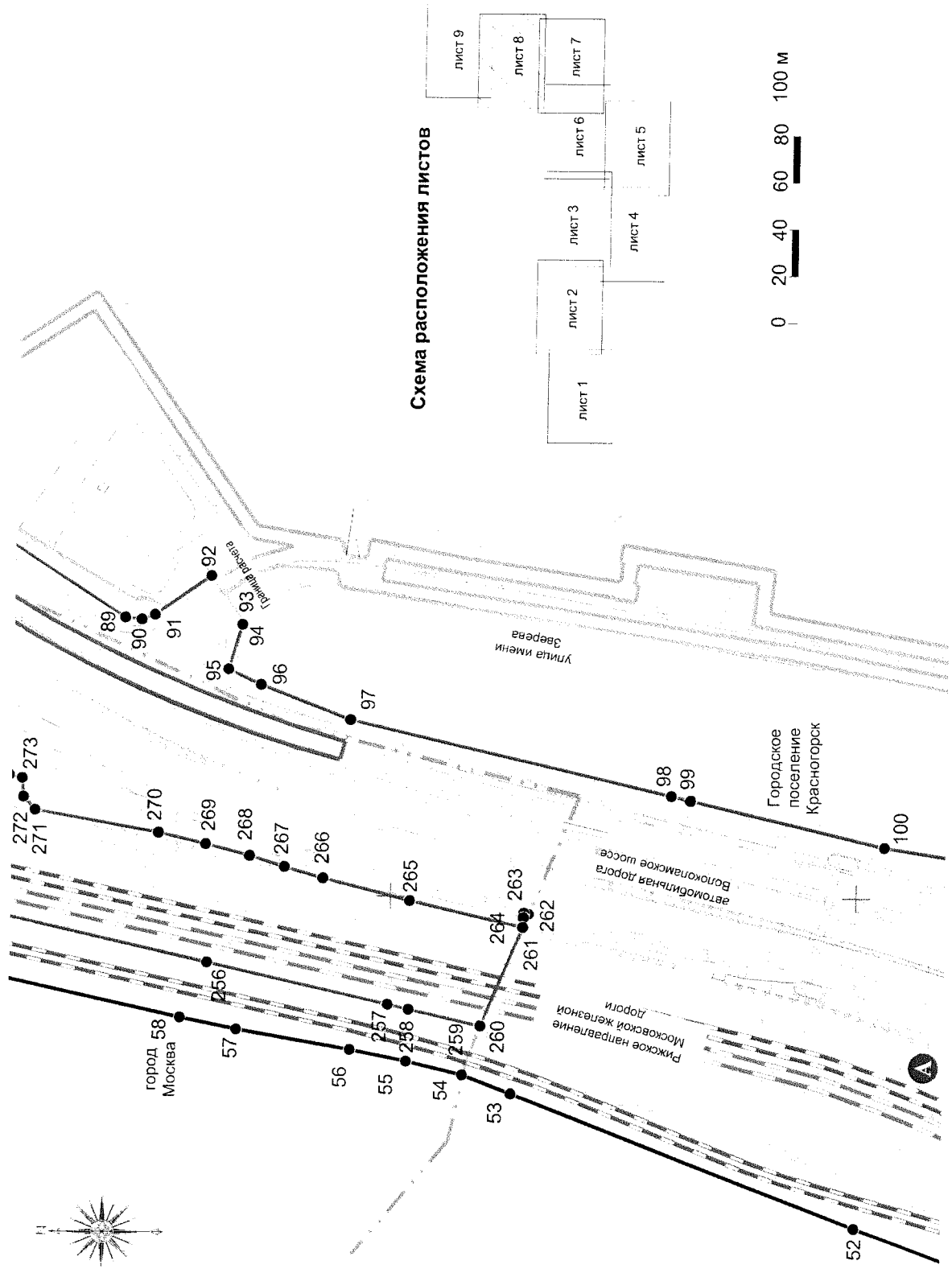
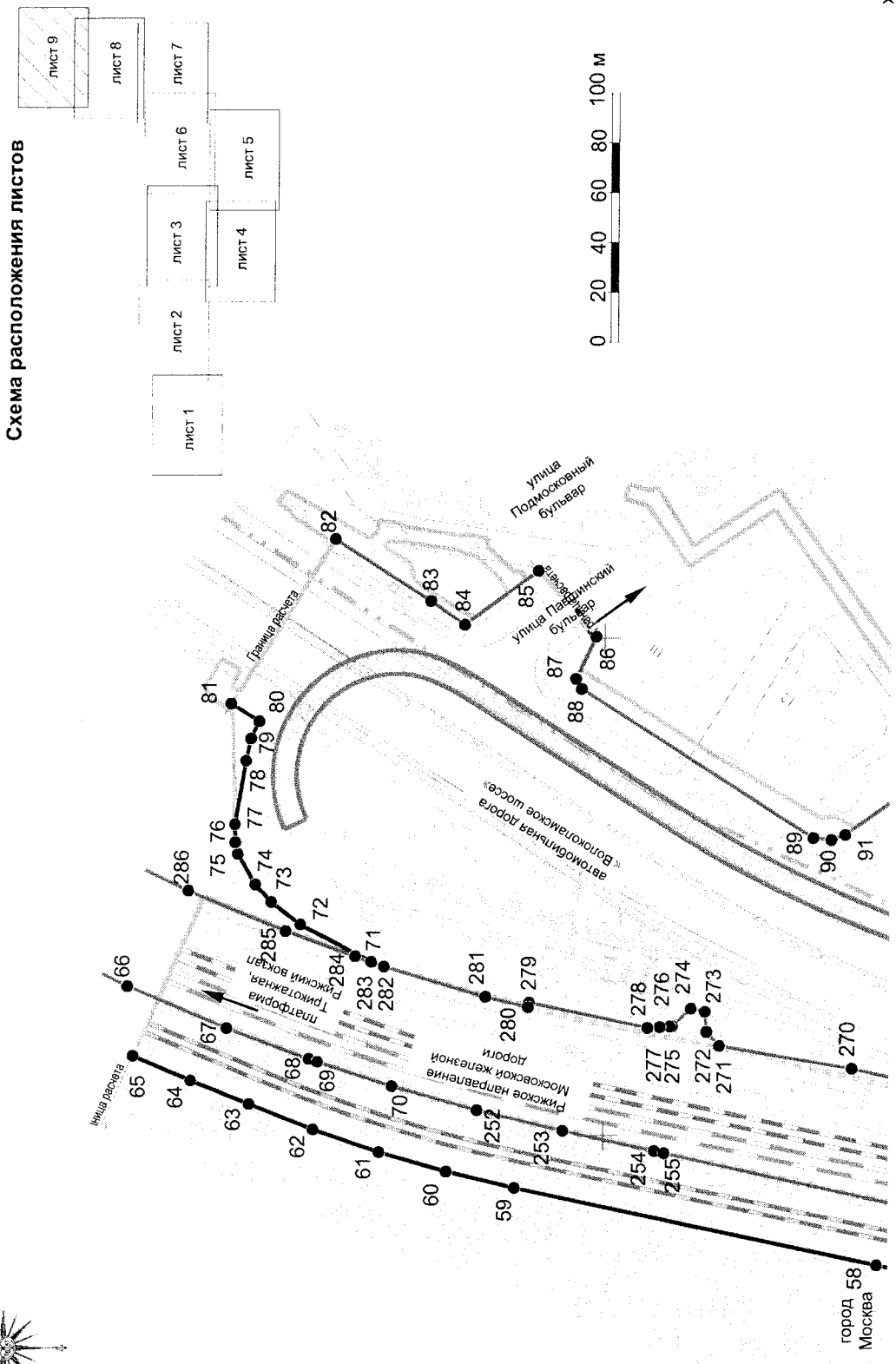
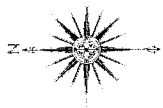


Схема расположения листов

0 20 40 60 80 100 М

Проект планировки территории для строительства транспортной развязки на пересечении Волоколамского и Ильинского шоссе в городском округе Красногорск Московской области Чертеж красных линий













2. Раздел 2 «Чертеж межевания территории» проекта межевания территории проекта планировки территории изложить в следующей редакции:

«Проект планировки территории для строительства транспортной развязки на пересечении Волоколамского и Ильинского шоссе в городском округе Красногорск Московской области



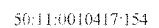
Раздел 2. Чертеж межевания территории

Условные обозначения

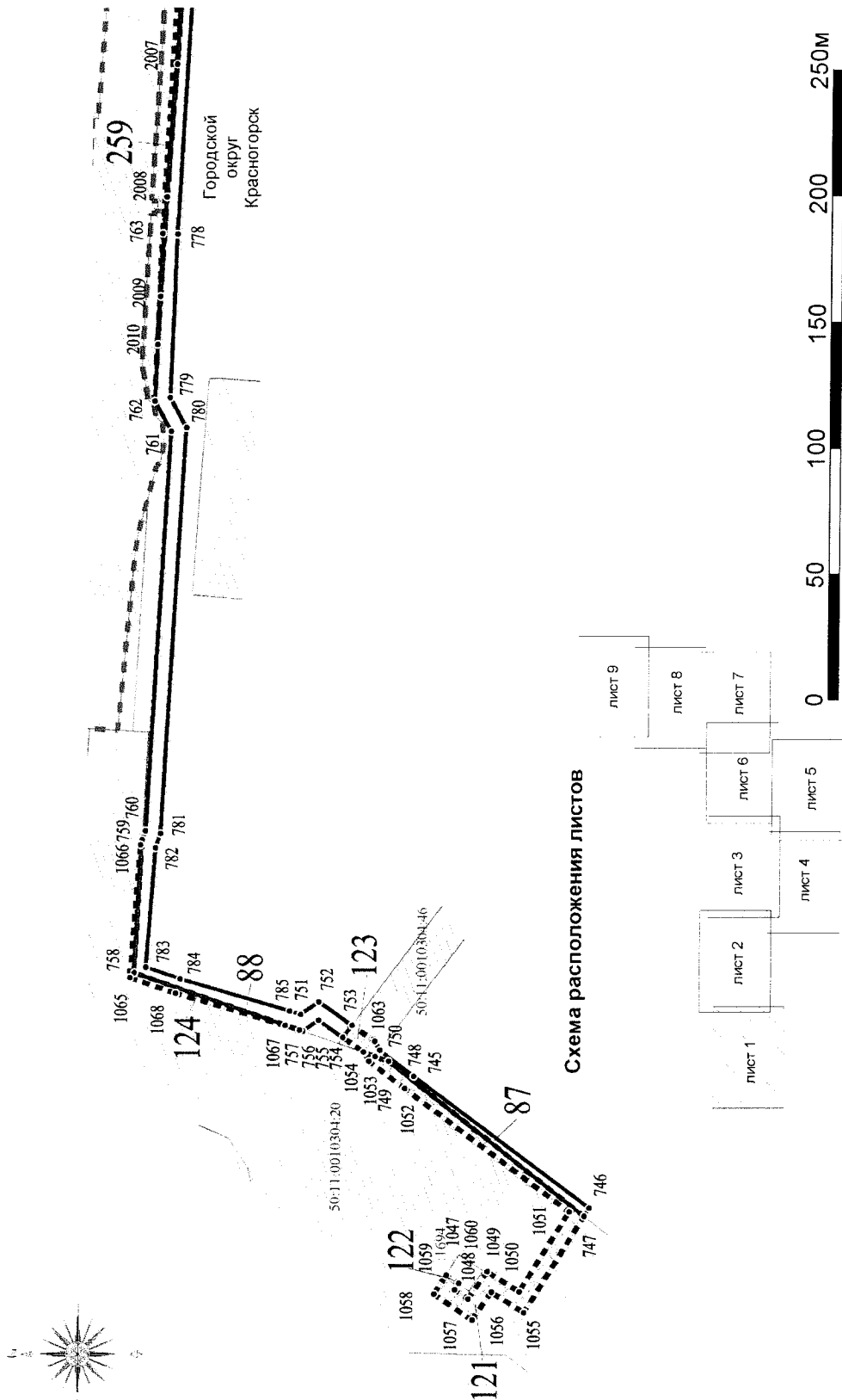
ГРАНИЦЫ

	ГОРОДА МОСКВЫ
	ГОРОДСКОГО ОКРУГА КРАСНОГОРСК
	СУЩЕСТВУЮЩИХ ЗЕМЕЛЬНЫХ УЧАСТКОВ, ГРАНИЦЫ КОТОРЫХ ЗАРЕГИСТРИРОВАНЫ В ЕГРН
	ЗОНЫ ПЛАНИРУЕМОГО РАЗМЕЩЕНИЯ ЛИНЕЙНОГО ОБЪЕКТА КАПИТАЛЬНОГО СТРОИТЕЛЬСТВА РЕГИОНАЛЬНОГО ЗНАЧЕНИЯ
	ЗОНЫ ПЛАНИРУЕМОГО РАЗМЕЩЕНИЯ ОБЪЕКТОВ ИНЖЕНЕРНОЙ ИНФРАСТРУКТУРЫ, СВЯЗАННОЙ СО СТРОИТЕЛЬСТВОМ ЛИНЕЙНОГО ОБЪЕКТА КАПИТАЛЬНОГО СТРОИТЕЛЬСТВА
	ЗОНЫ ПЛАНИРУЕМОГО РАЗМЕЩЕНИЯ ЛИНЕЙНОГО ОБЪЕКТА, УТВЕРЖДЕННОЙ В СООТВЕТСТВИИ С ДОКУМЕНТАЦИЕЙ ПО ПЛАНИРОВКЕ ТЕРРИТОРИИ «ОРГАНИЗАЦИЯ ПРИГОРОДНОГО-ГОРОДСКОГО ПАССАЖИРСКОГО ЖЕЛЕЗНОДОРОЖНОГО ДВИЖЕНИЯ НА УЧАСТКЕ ПОДОЛЬСК- НАХАБИНО (МЦД-2) 1 ЭТАП» ПО ОБЪЕКТУ: «РЕКОНСТРУКЦИЯ ПАССАЖИРСКОЙ ИНФРАСТРУКТУРЫ НА ОСТАНОВОЧНЫХ ПУНКТАХ И СТАНЦИЯХ РИЖСКОГО НАПРАВЛЕНИЯ МОСКОВСКОЙ ЖЕЛЕЗНОЙ ДОРОГИ (НАХАБИНО, ТУШИНО, ТРИКОТАЖНАЯ, КРАСНЫЙ БАЛТИЕЦ, ГРАЖДАНСКАЯ, АНИКЕЕВКА). 1 ЭТАП ОРГАНИЗАЦИИ ДВИЖЕНИЯ. 5 ЭТАП». ОСТАНОВОЧНЫЙ ПУНКТ ПОЙМА»
	ОБРАЗУЕМЫХ ЗЕМЕЛЬНЫХ УЧАСТКОВ
	ИЗМЕНЯЕМЫХ ЗЕМЕЛЬНЫХ УЧАСТКОВ
	ПУБЛИЧНЫХ СЕРВИТУТОВ (ПЛАНИРУЕМЫХ)
	КРАСНЫЕ ЛИНИИ

ПОЯСНИТЕЛЬНЫЕ НАДПИСИ

	УСЛОВНЫЕ НОМЕРА ОБРАЗУЕМЫХ ЗЕМЕЛЬНЫХ УЧАСТКОВ, В ТОМ ЧИСЛЕ В ОТНОШЕНИИ КОТОРЫХ ПРЕДПОЛАГАЮТСЯ ИХ РЕЗЕРВИРОВАНИЕ И (ИЛИ) ИЗЪЯТИЕ ДЛЯ ГОСУДАРСТВЕННЫХ ИЛИ МУНИЦИПАЛЬНЫХ НУЖД, НОМЕРА ПУБЛИЧНЫХ СЕРВИТУТОВ
	НОМЕРА ПОВОРОТНЫХ ТОЧЕК ГРАНИЦ ОБРАЗУЕМЫХ ЗЕМЕЛЬНЫХ УЧАСТКОВ, ГРАНИЦ ПУБЛИЧНЫХ СЕРВИТУТОВ
	КАДАСТРОВЫЙ НОМЕР ЗЕМЕЛЬНОГО УЧАСТКА

**Проект планировки территории для строительства транспортной развязки на пересечении Волоколамского и Ильинского шоссе
в городском округе Красногорск Московской области
Чертеж межевания территории**



**Проект планировки территории для строительства транспортной развязки на пересечении Волоколамского и Ильинского шоссе
в городском округе Красногорск Московской области
Чертеж межевания территории**

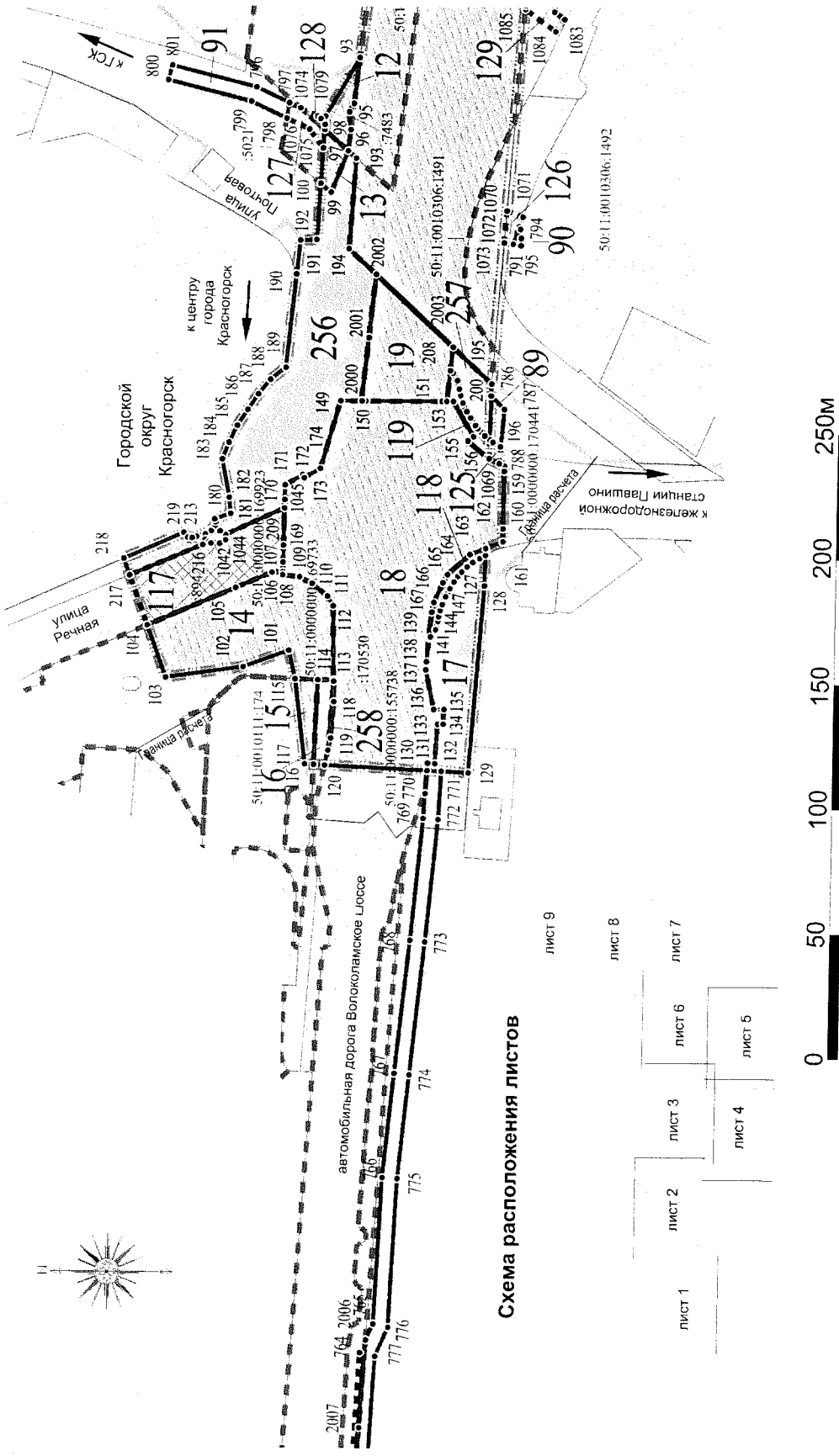
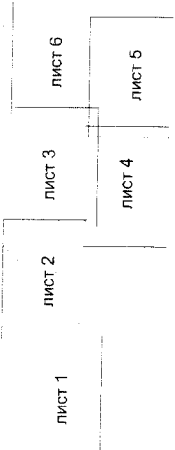


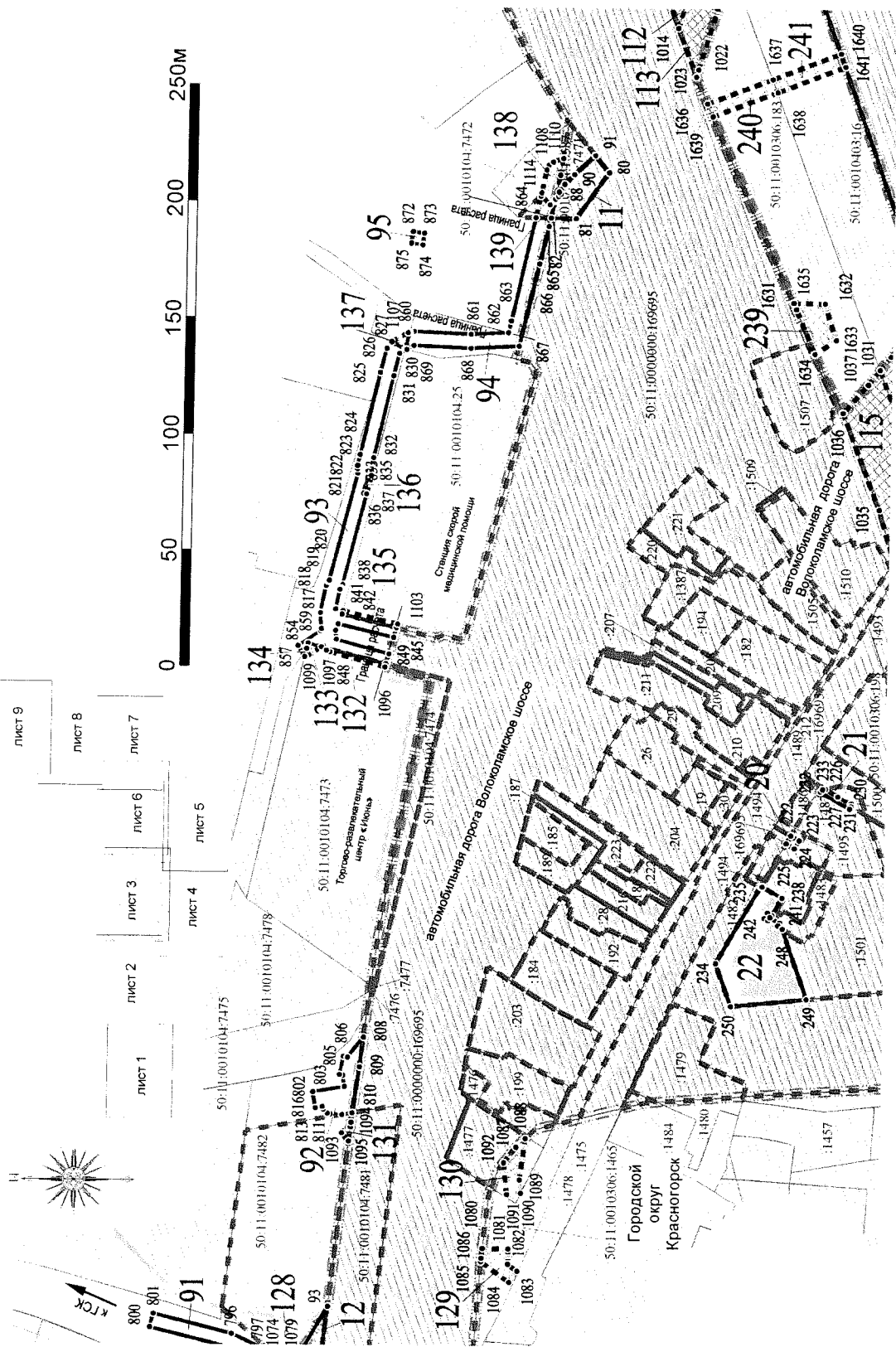
Схема расположения листов



Проект планировки территории для строительства транспортной развязки на пересечении Волоколамского и Ильинского шоссе в городском округе Красногорск Московской области

Чертеж межевания территории

Схема расположения листов



Проект планировки территории для строительства транспортной развязки на пересечении Волоколамского и Ильинского шоссе в городском округе Красногорск Московской области

Чертеж межевания территории

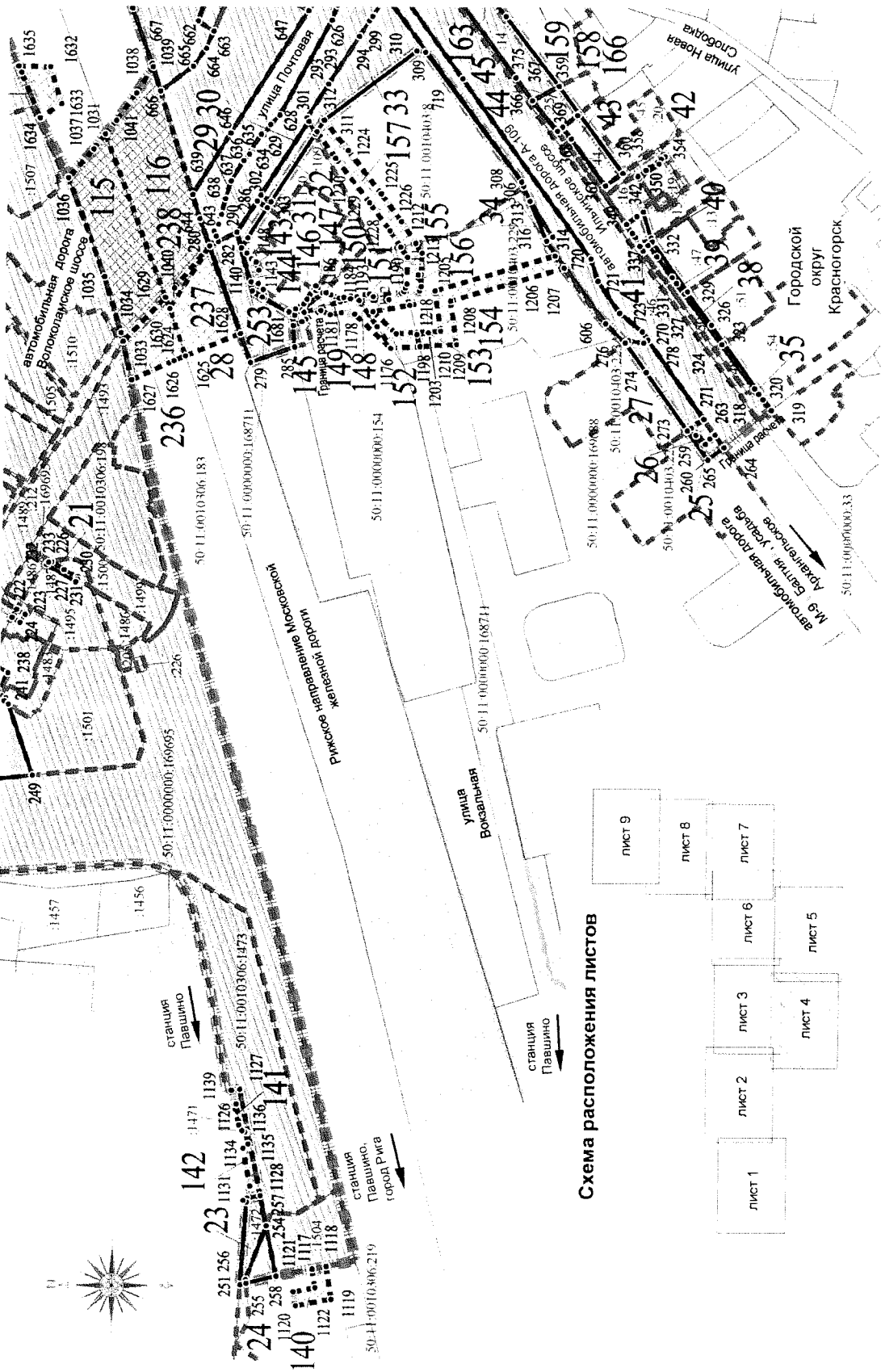



Схема расположения листов



Проект планировки территории для строительства транспортной развязки на пересечении Волоколамского и Ильинского шоссе в городском округе Красногорск Московской области

Чертеж межевания территории

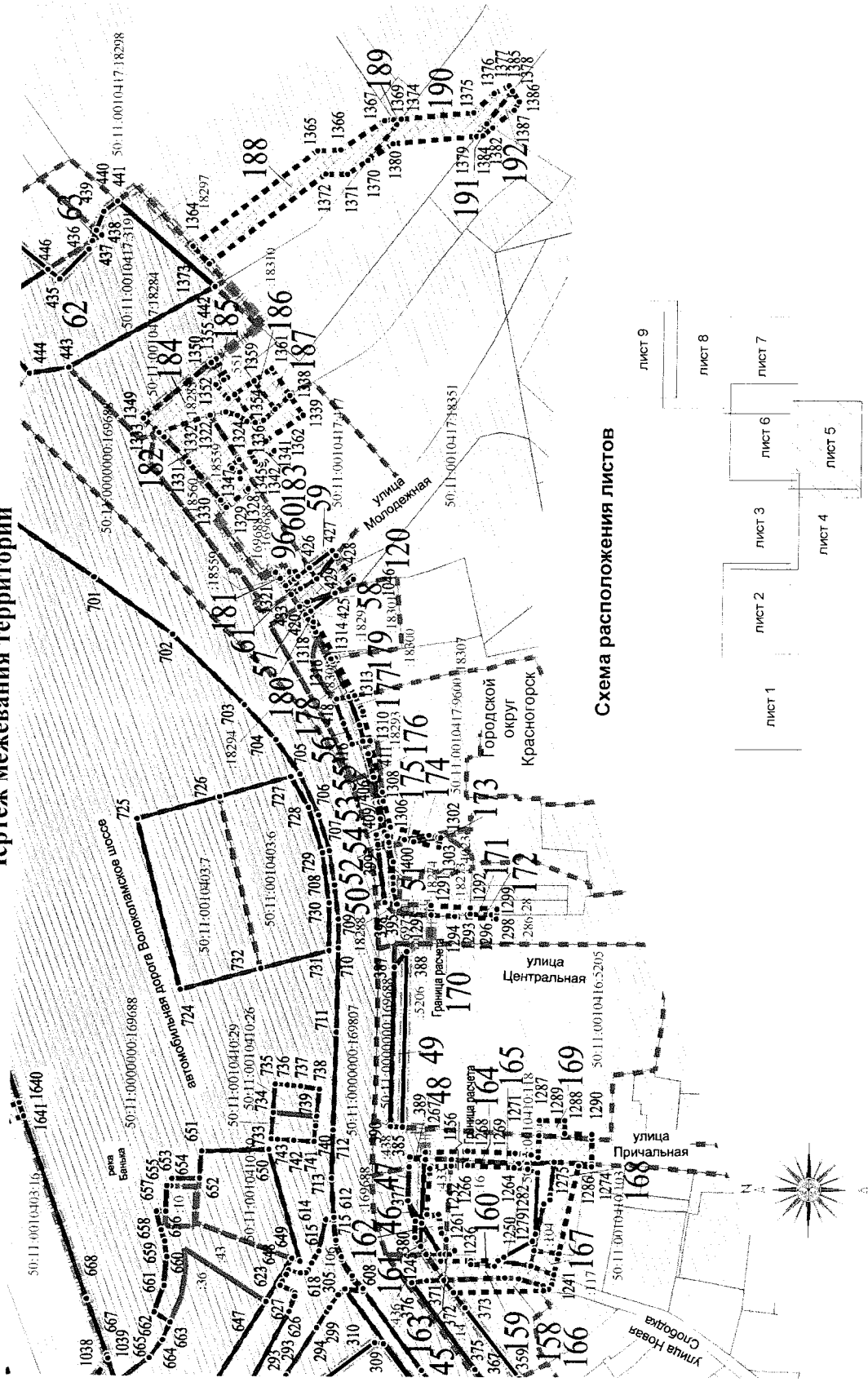
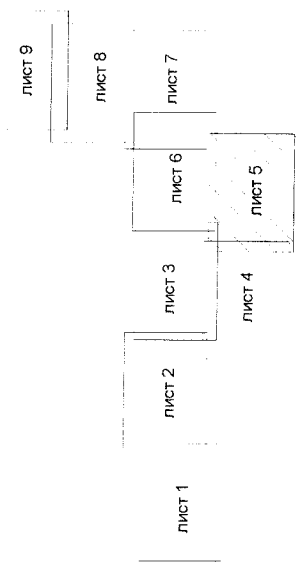
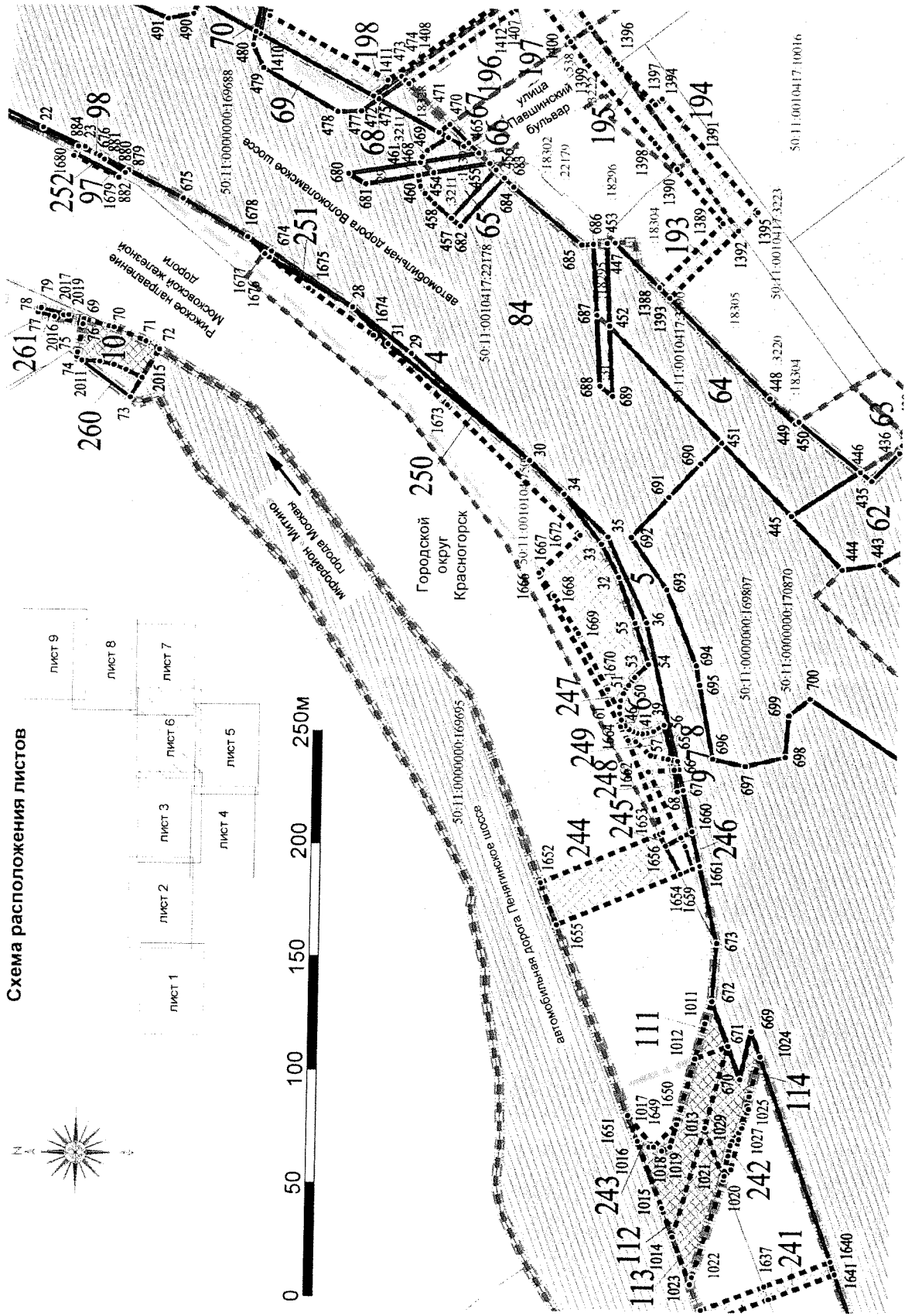


Схема расположения листов



Проект планировки территории для строительства транспортной развязки на пересечении Волоколамского и Ильинского шоссе в городском округе Красногорск Московской области
Чертеж межевания территории



50:11:0010417:10016

50:11:0010417:3223

50:11:0010417:3000

50:11:0010417:3000

50:11:0010417:3000

50:11:0010417:3000

50:11:0010417:3000

50:11:0010417:3000

50:11:0010417:3000

Проект планировки территории для строительства транспортной развязки на пересечении Волоколамского и Ильинского шоссе в городском округе Красногорск Московской области

Чертеж межевания территории

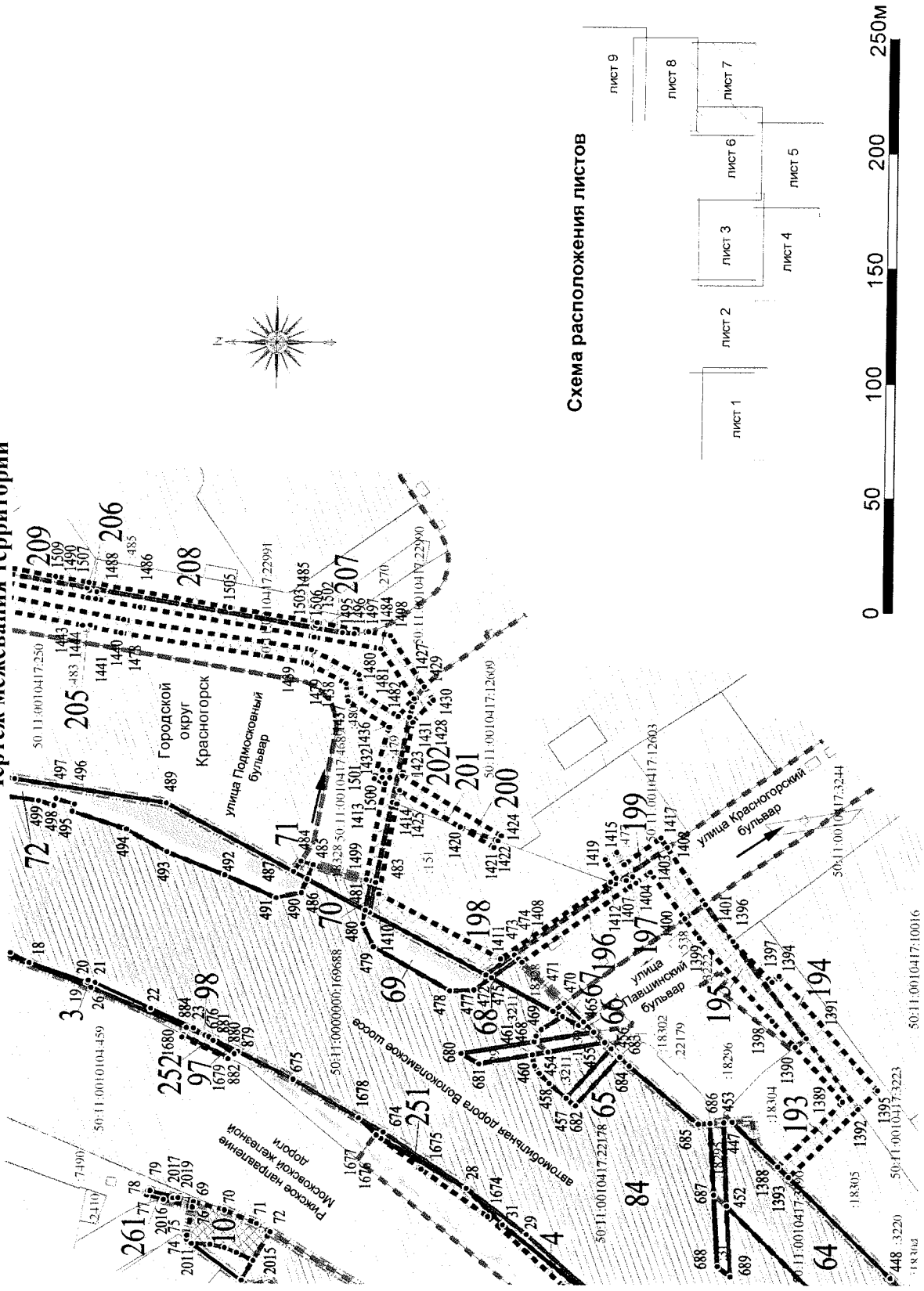
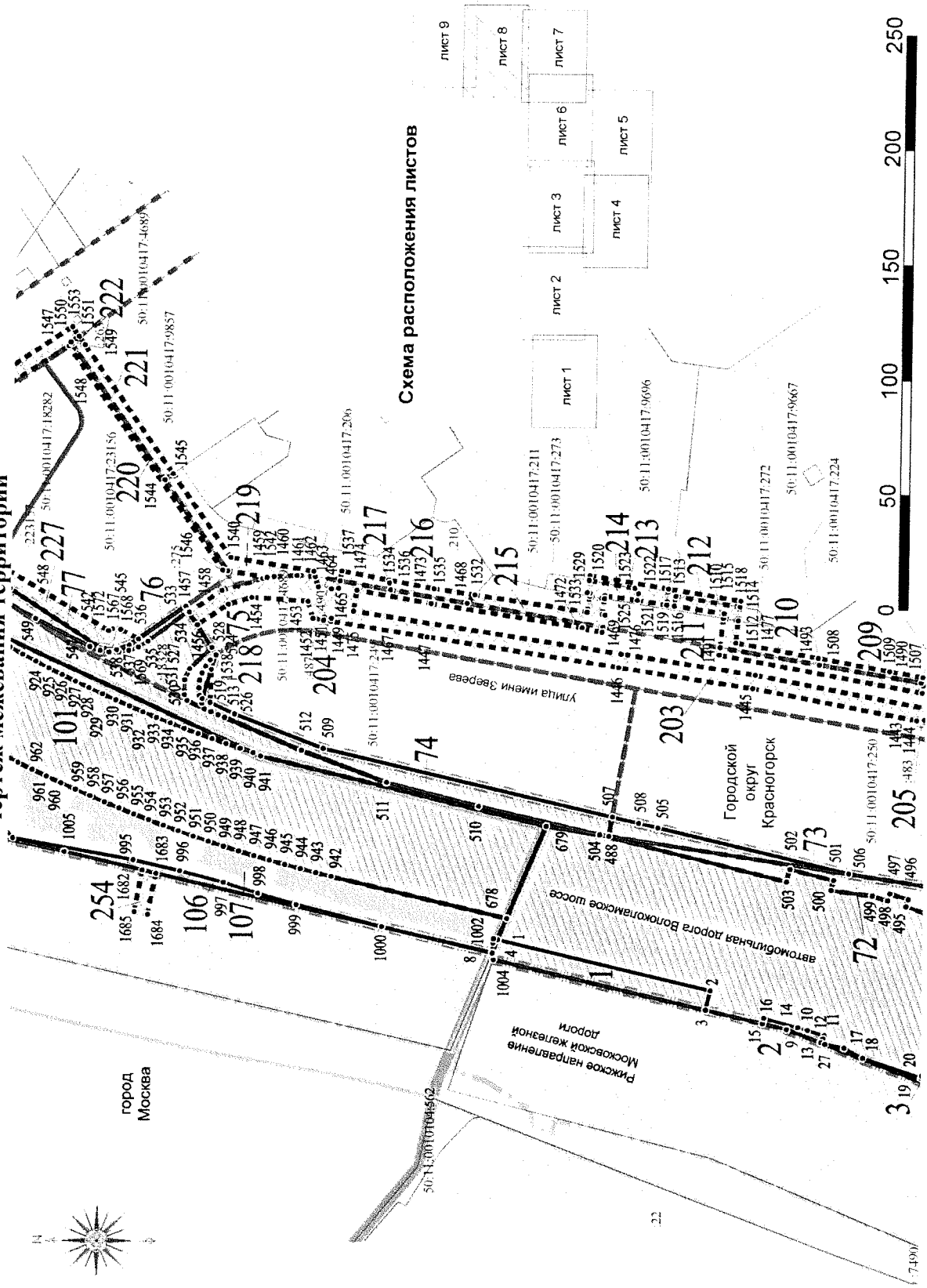


Схема расположения листов



Проект планировки территории для строительства транспортной развязки на пересечении Волоколамского и Ильинского шоссе в городском округе Красногорск Московской области

Чертеж межевания территории



**Проект планировки территории для строительства транспортной развязки на пересечении Волоколамского и Ильинского шоссе
в городском округе Красногорск Московской области
Чертеж межевания территории**

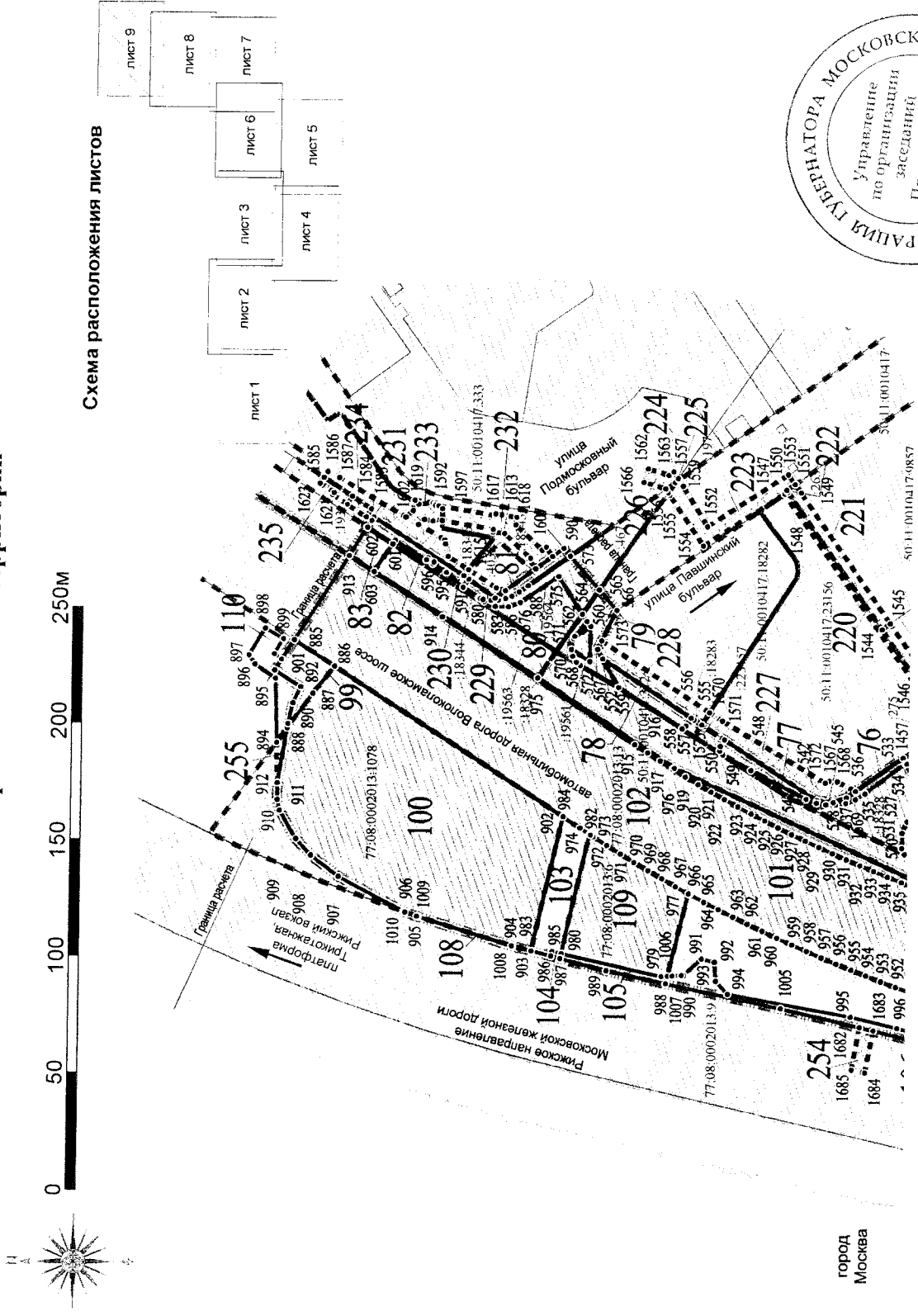
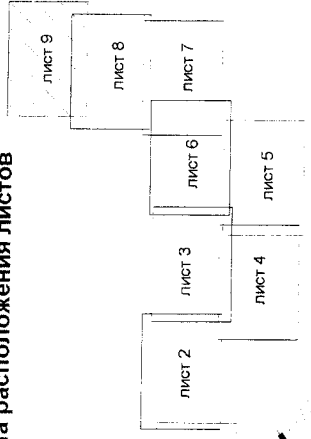


Схема расположения листов



город
Москва

».